

№ 206005-2024-334
от 24.01.2024

ПРАВИТЕЛЬСТВО ЛЕНИНГРАДСКОЙ ОБЛАСТИ

ПОСТАНОВЛЕНИЕ

от 24 января 2024 года № 42

О внесении изменений в Генеральный план Скребловского сельского поселения Лужского муниципального района Ленинградской области

На основании пункта 4 части 1 статьи 1 областного закона от 7 июля 2014 года № 45-оз "О перераспределении полномочий в области градостроительной деятельности между органами государственной власти Ленинградской области и органами местного самоуправления Ленинградской области" Правительство Ленинградской области постановляет:

1. Внести в Генеральный план Скребловского сельского поселения Лужского муниципального района Ленинградской области, утвержденный решением совета депутатов муниципального образования Скребловское сельское поселение Лужского муниципального района Ленинградской области от 19 декабря 2013 года № 209, изменения, утвердив его в новой редакции согласно приложению к настоящему постановлению.

2. Комитету градостроительной политики Ленинградской области разместить (опубликовать) настоящее постановление в официальном сетевом издании "Электронное опубликование документов" (www.pra47.ru), а также в установленные частью 9 статьи 9 Градостроительного кодекса Российской Федерации сроки обеспечить размещение Генерального плана Скребловского сельского поселения Лужского муниципального района Ленинградской области в новой редакции и материалов по его обоснованию в федеральной государственной информационной системе территориального планирования.

Губернатор
Ленинградской области



А.Дрозденко

УТВЕРЖДЕН
постановлением Правительства
Ленинградской области
от 24 января 2024 года № 42
(приложение)

Генеральный план
Скребловского сельского поселения
Лужского муниципального района Ленинградской области
(новая редакция)

ПОЛОЖЕНИЕ
о территориальном планировании

1. Сведения о видах, назначении и наименованиях планируемых для размещения объектов местного значения поселения, их основные характеристики, их местоположение, а также характеристики зон с особыми условиями использования территории

№ п/п	Наименование объекта	Характеристика объекта		Местоположение объекта (населённый пункт, наименование и код функциональной зоны)	Характеристика зон с особыми условиями использования территорий
		наименование характеристики, единица измерения	количественный показатель		
1	2	3	4	5	6
1	Вид планируемых объектов: спортивные сооружения. Назначение планируемых объектов: обеспечение условий для развития на территории поселения физической культуры и массового спорта				
1.1	Физкультурно-оздоровительный комплекс со спортивным залом и с плавательным бассейном	Площадь пола, м ²	690,0	пос. Межозёрный, многофункциональная общественно-деловая зона О1	Установление зон с особыми условиями использования территории не требуется
		Площадь зеркала воды, м ²	286,0		
1.2	Физкультурно-оздоровительный комплекс со спортивным залом	Площадь пола, м ²	450,0	пос. Скреблово, многофункциональная общественно-деловая зона О1	Установление зон с особыми условиями использования территории не требуется
1.3	Футбольное поле	Площадь, м ²	4200,0	пос. Скреблово, многофункциональная общественно-деловая зона О1	Установление зон с особыми условиями использования территории не требуется
		Наличие трибун	отсутствуют		

1	2	3	4	5	6
2	Объекты культуры, предназначенные для создания условий для организации досуга и обеспечения жителей поселения услугами организаций культуры				
2.1	Дом культуры	Количество мест, единиц	150	пос. Скреблово, многофункциональная общественно-деловая зона О1	Установление зон с особыми условиями использования территории не требуется
		Площадь учреждений органов по делам молодёжи, м ²	не менее 95		
3	Вид планируемых объектов: объекты электроснабжения. Назначение планируемых объектов: обеспечение электроснабжением объектов нового жилищного и социального строительства				
3.1	ТП 10/0,4 кВ	Мощность, кв·А	100	дер. Александровка, зона застройки индивидуальными жилыми домами Ж1	Охранные зоны объектов электросетевого хозяйства – 10 м. Режим использования территории в соответствии с постановлением Правительства Российской Федерации от 24.02.2009 № 160 "О порядке установления охранных зон объектов электросетевого хозяйства и особых условий использования земельных участков, расположенных в границах таких зон"
3.2	Линия электропередачи 10 кВ	Протяжённость, м	500	дер. Александровка	
3.3	ТП 10/0,4 кВ	Мощность, кв·А	250	дер. Брод, зона застройки индивидуальными жилыми домами Ж1	
3.4	Линия электропередачи 10 кВ	Протяжённость, м	100	дер. Брод	
3.5	ТП 10/0,4 кВ	Мощность, кв·А	100	дер. Госткино, зона застройки индивидуальными жилыми домами Ж1	

1	2	3	4	5	6
3.6	Линия электропередачи 10 кВ	Протяжённость, м	200	дер. Госткино	
3.7	ТП 10/0,4 кВ	Мощность, кв·А	400	дер. Домкино, зона застройки индивидуальными жилыми домами Ж1	
3.8	Линия электропередачи 10 кВ	Протяжённость, м	100	дер. Домкино	
3.9	ТП 10/0,4 кВ	Мощность, кв·А	250	дер. Заорешье, зона застройки индивидуальными жилыми домами Ж1	
3.10	Линия электропередачи 10 кВ	Протяжённость, м	300	дер. Заорешье	
3.11	ТП 10/0,4 кВ	Мощность, кв·А	160	дер. Калгановка, зона застройки индивидуальными жилыми домами Ж1	
3.12	Линия электропередачи 10 кВ	Протяжённость, м	100	дер. Калгановка	
3.13	ТП 10/0,4 кВ	Мощность, кв·А	400	пос. Межозёрный, зона застройки индивидуальными жилыми домами Ж1	

1	2	3	4	5	6
3.14	Линия электропередачи 10 кВ	Протяжённость, м	100	пос. Межозёрный	
3.15	ТП 10/0,4 кВ	Мощность, кв·А	160	дер. Наволок, зона застройки индивидуальными жилыми домами Ж1	
3.16	Линия электропередачи 10 кВ	Протяжённость, м	100	дер. Наволок	
3.17	ТП 10/0,4 кВ	Мощность, кв·А	400	пос. Скреблово, зона застройки индивидуальными жилыми домами Ж1	
3.18	Линия электропередачи 10 кВ	Протяжённость, м	100	пос. Скреблово	
3.19	ТП 10/0,4 кВ	Мощность, кв·А	250	пос. Скреблово, зона застройки индивидуальными жилыми домами Ж1	
3.20	Линия электропередачи 10 кВ	Протяжённость, м	300	пос. Скреблово	
3.21	ТП 10/0,4 кВ	Мощность, кв·А	400	дер. Старая Серёдка, зона застройки индивидуальными жилыми домами Ж1	

1	2	3	4	5	6
3.22	Линия электропередачи 10 кВ	Протяжённость, м	100	дер. Старая Серёдка	
3.23	ТП 10/0,4 кВ	Мощность, кв·А	400	дер. Старая Серёдка, зона застройки индивидуальными жилыми домами Ж1	
3.24	Линия электропередачи 10 кВ	Протяжённость, м	300	дер. Старая Серёдка	
3.25	ТП 10/0,4 кВ	Мощность, кв·А	400	дер. Югостицы, зона застройки индивидуальными жилыми домами Ж1	
3.26	Линия электропередачи 10 кВ	Протяжённость, м	300	дер. Югостицы	
4	<p>Вид планируемых объектов: распределительные трубопроводы для транспортировки газа. Назначение планируемых объектов: газификация населенных пунктов поселения и повышение надежности газоснабжения потребителей в поселении</p>				
4.1	Газопровод межпоселковый	Протяжённость, м	8000	пос. Межозёрный – пос. Скреблово	Охранная зона газопроводов и систем газоснабжения – 2 м. Режим использования территории в соответствии с Постановлением Правительства Российской Федерации от 20.11.2000 № 878 "Об утверждении
4.2	Газопровод распределительный	Протяжённость, м	11600	пос. Скреблово	
4.3	Газопровод распределительный	Протяжённость, м	1900	пос. Межозёрный	
4.4	Газопровод распределительный	Протяжённость, м	5100	дер. Старая Серёдка	

1	2	3	4	5	6
4.5	Газопровод межпоселковый	Протяжённость, м	3000	дер. Калгановка – дер. Раковичи	Правил охраны газораспределительных сетей"
4.6	Газопровод распределительный	Протяжённость, м	2000	дер. Калгановка и дер. Раковичи	
4.7	Газопровод межпоселковый	Протяжённость, м	15800	дер. Заорешье – дер. Голубково – дер. Югостицы – дер. Репьи – дер. Наволок с отводами на дер. Брод и дер. Петровская Горка	
4.8	Газопровод распределительный	Протяжённость, м	17300	дер. Калгановка, дер. Раковичи, дер. Заорешье, дер. Голубково, дер. Югостицы, дер. Репьи, дер. Наволок, дер. Брод и дер. Петровская Горка	
4.9	Газопровод межпоселковый	Протяжённость, м	9900	дер. Новая Серёдка – дер. Домкино – дер. Новый Брод – дер. Александровка	
4.10	Газопровод распределительный	Протяжённость, м	9900	дер. Новая Серёдка, дер. Домкино, дер. Новый Брод, дер. Александровка	

1	2	3	4	5	6
4.11	Газопровод межпоселковый	Протяжённость, м	5100	до дер. Ванино Поле, м. ГЭС-1, дер. Задубье и м. Санаторий "Красный Вал"	
4.12	Газопровод распределительный	Протяжённость, м	2540	дер. Ванино Поле, м. ГЭС-1, дер. Задубье и м. Санаторий "Красный Вал"	
4.13	Газопровод межпоселковый	Протяжённость, м	6000	до дер. Надевицы – дер. Госткино, дер. Бутковичи	
4.14	Газопровод распределительный	Протяжённость, м	2800	дер. Надевицы – дер. Госткино, дер. Бутковичи	
4.15	Газопровод межпоселковый	Протяжённость, м	13700	до дер. Чайково – дер. Боднево – дер. Заречье – дер. Великое Село – дер. Малые Шатновичи – дер. Большие Шатновичи – дер. Рассохи – дер. Неужицы	
4.16	Газопровод распределительный	Протяжённость, м	5800	дер. Чайково, дер. Боднево, дер. Заречье, дер. Великое Село, дер. Малые	

1	2	3	4	5	6
				Шатновичи, дер. Большие Шатновичи, дер. Рассохи, дер. Невежицы	
5	Вид планируемых объектов: объекты и сети теплоснабжения. Назначение планируемых объектов: обеспечение теплоснабжением объектов нового многоквартирного жилищного строительства и социальных объектов				
5.1	Источник тепловой энергии	Тип	блочно-модульная газовая котельная	пос. Скреблово, зона инженерной инфраструктуры И	Санитарно-защитная зона – 100 м. Режим использования территории в соответствии с СанПиН 2.2.1/2.1.1.1200-03 санитарно-эпидемиологическими правилами и нормативами "Санитарно-защитные зоны и санитарная классификация предприятий, сооружений и иных объектов" ¹
			Мощность, Гкал/ч		
5.2	Источник тепловой энергии	Тип	блочно-модульная газовая котельная	пос. Скреблово, зона инженерной инфраструктуры И	
			Мощность, Гкал/ч		
5.3	Источник тепловой энергии	Тип	блочно-модульная газовая котельная	пос. Межозёрный, зона инженерной инфраструктуры И	
			Мощность, Гкал/ч		

¹ Размер санитарно-защитной зоны – по границам функциональной зоны в связи с планируемой мощностью объектов по аналогии с установленными санитарно-защитными зонами от аналогичных блочно-модульных котельных в сельских населенных пунктах.

1	2	3	4	5	6
6	<p>Вид планируемых объектов: объекты улично-дорожной сети. Назначение планируемых объектов: осуществление дорожной деятельности в отношении автомобильных дорог местного значения в границах населенных пунктов поселения и обеспечения безопасности дорожного движения на них</p>				
6.1	Улично-дорожная сеть	Протяжённость, км	0,20	дер. Домкино	Установление зон с особыми условиями использования территории не требуется
		Категория	основная улица в жилой застройке		
6.2	Улично-дорожная сеть	Протяжённость, км	0,47	дер. Заорешье	Установление зон с особыми условиями использования территории не требуется
		Категория	основная улица в жилой застройке		
6.3	Улично-дорожная сеть	Протяжённость, км	0,92	пос. Межозёрный	Установление зон с особыми условиями использования территории не требуется
		Категория	основная улица в жилой застройке		
6.4	Улично-дорожная сеть	Протяжённость, км	1,03	пос. Скреблово	Установление зон с особыми условиями использования территории не требуется
		Категория	основная улица в жилой застройке		
6.5	Улично-дорожная сеть	Протяжённость, км	1,62	пос. Скреблово	Установление зон с особыми условиями использования территории не требуется
		Категория	основная улица в жилой застройке		
6.6	Улично-дорожная сеть	Протяжённость, км	1,11	дер. Старая Серёдка	Установление зон с особыми условиями использования территории не требуется
		Категория	основная улица в жилой застройке		

2. Параметры функциональных зон, а также сведения о планируемых для размещения в них объектах федерального значения, объектах регионального значения, объектах местного значения, за исключением линейных объектов

Обозначение	Наименование	Параметры		Сведения о планируемых для размещения в них объектах федерального значения, объектах регионального значения, объектах местного значения
		наименование	значение	
1	2	3	4	5
Жилые зоны:				
Ж1	Зона застройки индивидуальными жилыми домами	Количество этажей, единиц	1 – 3	1. Объекты местного значения поселения: 1.1. ТП 10/0,4 кВ в дер. Александровка. 1.2. ТП 10/0,4 кВ в дер. Брод. 1.3. ТП 10/0,4 кВ в дер. Госткино. 1.4. ТП 10/0,4 кВ в дер. Домкино. 1.5. ТП 10/0,4 кВ в дер. Заорешье. 1.6. ТП 10/0,4 кВ в дер. Калгановка. 1.7. ТП 10/0,4 кВ в пос. Межозёрный. 1.8. ТП 10/0,4 кВ в дер. Наволок. 1.9. ТП 10/0,4 кВ в пос. Скреблово. 1.10. ТП 10/0,4 кВ в пос. Скреблово. 1.11. ТП 10/0,4 кВ в дер. Старая Серёдка. 1.12. ТП 10/0,4 кВ в дер. Старая Серёдка. 1.13. ТП 10/0,4 кВ в дер. Югостицы
		Плотность застройки, м ² /га	500 – 1000	
		Коэффициент застройки	0,3	
		Площадь, га	950,95	
Ж2	Зона застройки малоэтажными жилыми домами	Количество этажей, единиц	1 – 4	
		Плотность застройки, м ² /га	1000	

1	2	3	4	5
		Коэффициент застройки	0,4	
		Площадь, га	17,23	
Общественно-деловые зоны:				
01	Многофункциональная общественно-деловая зона	Количество этажей, единиц	1 – 3	<p>1. Объекты регионального значения:</p> <p>1.1. Фельдшерско-акушерский пункт 2-го типа (ГБУЗ ЛО "Лужская межрайонная больница") в пос. Скреблово.</p> <p>1.2. Фельдшерско-акушерский пункт 1-го типа (ГБУЗ ЛО "Лужская межрайонная больница") в пос. Межозёрный.</p> <p>1.3. Фельдшерско-акушерский пункт 1-го типа (ГБУЗ ЛО "Лужская межрайонная больница") в дер. Наволок.</p> <p>2. Объекты местного значения поселения:</p> <p>2.1. Физкультурно-оздоровительный комплекс со спортивным залом и с плавательным бассейном (площадь пола 690 м², площадь зеркала воды 286 м²) в пос. Межозёрный.</p> <p>2.2. Физкультурно-оздоровительный комплекс со спортивным залом (площадь пола 450 м²) в пос. Скреблово.</p> <p>2.3. Футбольное поле площадью 4200 м² в пос. Скреблово.</p> <p>2.4. Дом культуры вместимостью 150 мест в пос. Скреблово с выделением не менее 95 м² для размещения учреждений органов по делам молодёжи</p>
		Плотность застройки, м ² /га	5000 – 15000	
		Коэффициент застройки	0,5	
		Площадь, га	13,38	

1	2	3	4	5
Производственные зоны, зоны инженерной и транспортной инфраструктур:				
П1	Производственная зона	Коэффициент застройки	0,6	
		Площадь, га	7,80	
П2	Коммунально-складская зона	Коэффициент застройки	0,8	
		Площадь, га	15,83	
И	Зона инженерной инфраструктуры	Коэффициент застройки	0,8	1. Объекты местного значения поселения: 1.1. Блочно-модульная газовая котельная мощностью 3,0 Гкал/ч в пос. Скреблово. 1.2. Блочно-модульная газовая котельная мощностью 0,3 Гкал/ч в пос. Скреблово. 1.3. Блочно-модульная газовая котельная мощностью 0,3 Гкал/ч в пос. Межозёрный
		Площадь, га	13,50	
Т	Зона транспортной инфраструктуры	Коэффициент застройки	0,8	
		Площадь, га	226,98	
Зоны рекреационного назначения:				
Р1	Зона озеленённых территорий общего пользования (лесопарки, парки, сады, скверы, бульвары, городские леса)	Коэффициент застройки	0,1	
		Площадь, га	70,97	
Р2	Зона отдыха	Коэффициент застройки	0,6	
		Площадь, га	149,92	

1	2	3	4	5
Зоны сельскохозяйственного использования:				
Сх1	Зона сельскохозяйственных угодий	Коэффициент застройки	0,0	1. Объект регионального значения: 1.1. Зона преимущественно сельскохозяйственного использования Лужская.
		Площадь, га	7992,52	
Сх2	Производственная зона сельскохозяйственных предприятий	Коэффициент застройки	0,6	
		Площадь, га	147,19	
Сх3	Зона садоводческих, огороднических объединений граждан	Количество этажей, единиц	1 – 3	
		Коэффициент застройки	0,5	
		Площадь, га	310,20	
Сх4	Иные зоны сельскохозяйственного назначения	Коэффициент застройки	0,6	
		Площадь, га	42,08	
Зоны специального назначения:				
Сп1	Зона кладбищ	Максимальная площадь, га	10,00	
		Площадь мест захоронения от общей площади кладбища, %	не менее 70	
		Площадь, га	7,98	
Сп2	Зона режимных территорий	Площадь, га	223,91	

1	2	3	4	5
СпЗ	Зона озелененных территорий специального назначения	Площадь, га	7,03	
Иные зоны:				
Л	Зона лесов	Коэффициент застройки	0,0	
		Площадь, га	8370,84	
ПЛ	Иные зоны	Коэффициент застройки	0,0	
		Площадь, га	51,03	

Перечень сокращений

дер. – деревня

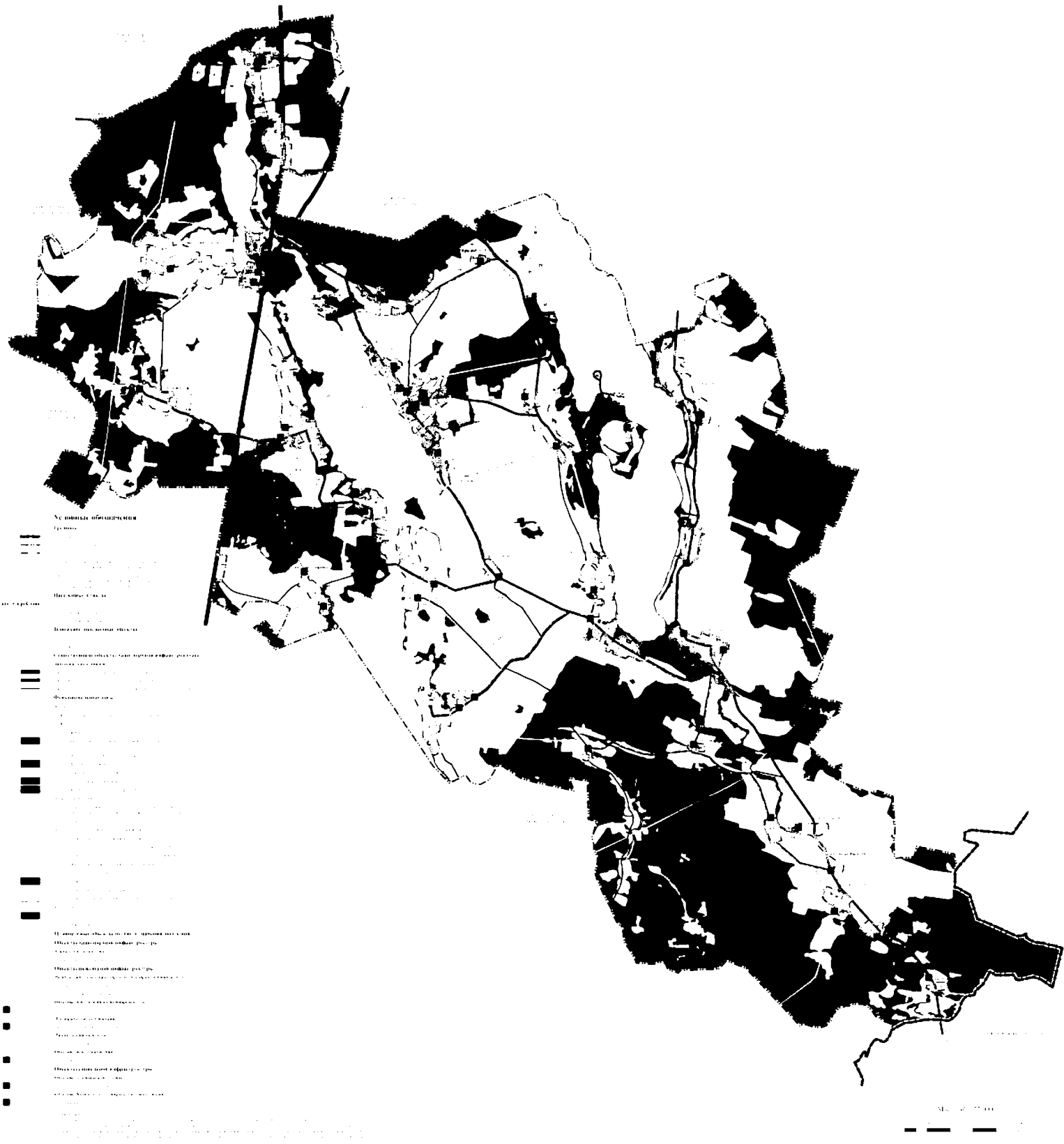
пос. – посёлок

м. – местечко

ТП – трансформаторная подстанция

КАРТЫ

Карта планируемого размещения объектов местного значения поселения



Генеральный план Скребиновского сельского поселения, Дубского муниципального района, Ленинградской области (общая ситуация)

Карта планируемого размещения объектов местного значения поселения.

Врезки 1 - 13 (тер. Брид, тер. Голубково, дер. Госткино, ст. ДС-1, тер. Докшино, тер. Запесья, тер. Калтановка, тер. Красный Октябрь, пос. Междерный, тер. Наволок, тер. Раковини, тер. Репки, тер. Югостина)

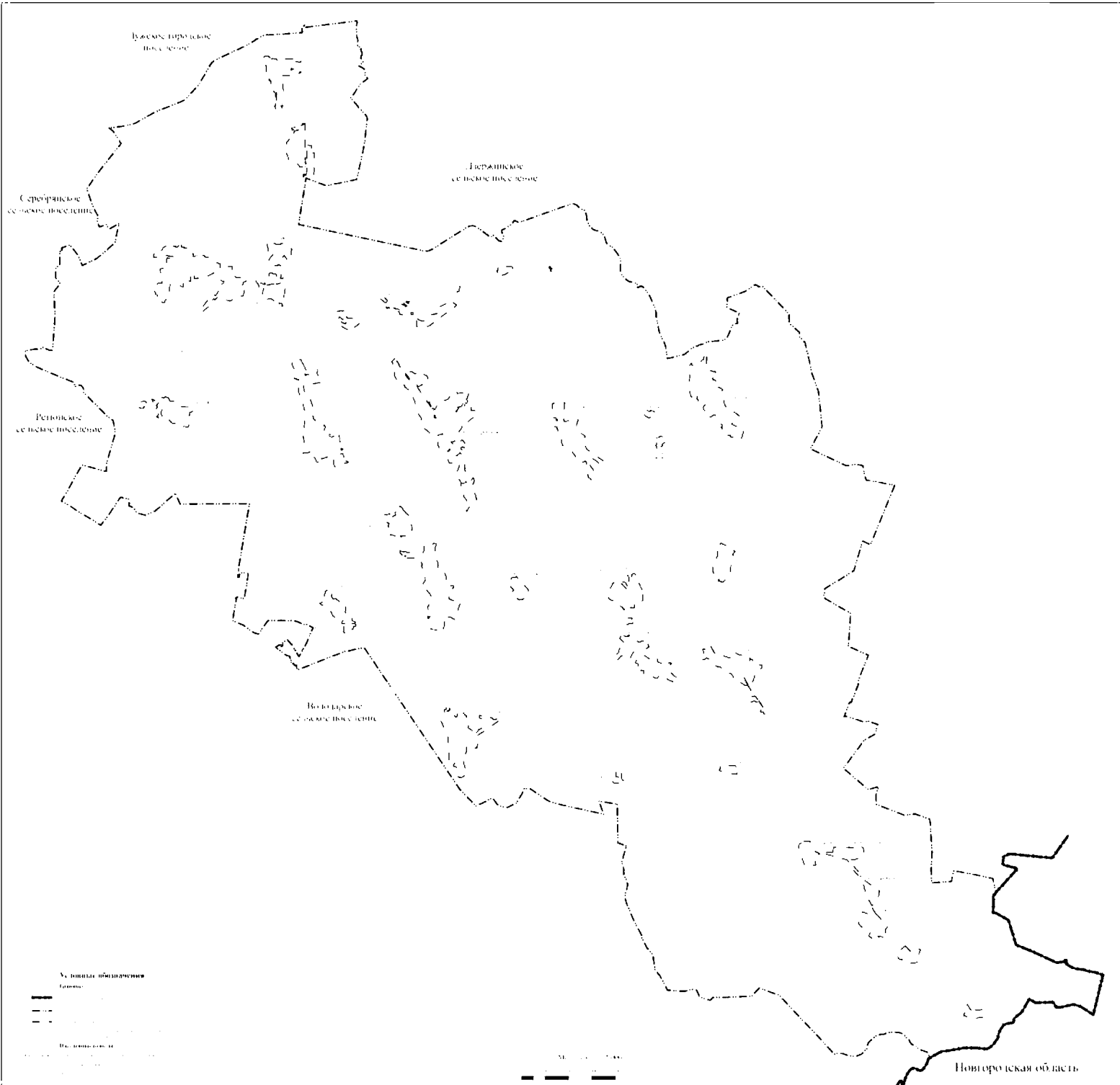


Карта планировочного размещения объектов местного значения поселения.

Врезки 14 - 34 (тер. Александровка, тер. Бодиево, тер. Большие Шатновичи, тер. Букновичи, тер. Ваншино Поле, тер. Великое Село, тер. Загубье, тер. Заречье, тер. Малые Шатновичи, тер. Натевичи, тер. Невежицы, тер. Новая Серёдка, тер. Новый Брод, тер. Петровская Горка, тер. Рассохи, м. Санаторий "Красный Вал", пос. Скребиново, тер. Старая Серёдка, тер. Чайково, м. Черемшени)



Карта границ населённых пунктов



Приложение
к Генеральному плану
Скребловского сельского поселения
Лужского муниципального района
Ленинградской области
(новая редакция)

СВЕДЕНИЯ
о границах населенных пунктов, в том числе границах образуемых
населенных пунктов, входящих в состав поселения

ОПИСАНИЕ МЕСТОПОЛОЖЕНИЯ ГРАНИЦ		
деревня Александровка		
(наименование объекта, местоположение границ которого описано (далее - объект))		
Раздел 1		
Сведения об объекте		
№ п/п	Характеристики объекта	Описание характеристик
1	2	3
1.	Местоположение объекта	Ленинградская область, Лужский муниципальный район, Скребловское сельское поселение, деревня Александровка
2.	Площадь объекта +/- величина погрешности определения площади (P +/- Дельта P)	239689 м ² +/- 171 м ²
3.	Иные характеристики объекта	-

Раздел 2

Сведения о местоположении границ объекта

1. Система координат МСК-47 зона 2

2. Сведения о характерных точках границ объекта

Обозначение характерных точек границ	Координаты, м		Метод определения координат характерной точки	Средняя квадратическая погрешность положения характерной точки (Mt), м	Описание обозначения точки на местности (при наличии)
	X	Y			
1	2	3	4	5	6
Часть № 1					
1	283714,48	2186212,96	картометрический	0,1	-
2	283732,45	2186249,05	картометрический	0,1	-
3	283733,01	2186260,99	картометрический	0,1	-
4	283673,78	2186341,06	картометрический	0,1	-
5	283643,26	2186363,44	картометрический	0,1	-
6	283640,50	2186391,06	картометрический	0,1	-
7	283642,90	2186395,55	картометрический	0,1	-
8	283577,41	2186426,62	картометрический	0,1	-
9	283599,03	2186468,23	картометрический	0,1	-
10	283533,09	2186473,92	картометрический	0,1	-
11	283503,05	2186474,74	картометрический	0,1	-
12	283456,48	2186469,84	картометрический	0,1	-
13	283450,93	2186469,58	картометрический	0,1	-
14	283432,40	2186468,92	картометрический	0,1	-
15	283418,54	2186472,89	картометрический	0,1	-
16	283411,80	2186474,16	картометрический	0,1	-
17	283399,36	2186477,05	картометрический	0,1	-
18	283390,13	2186482,93	картометрический	0,1	-
19	283385,09	2186486,57	картометрический	0,1	-
20	283383,97	2186491,32	картометрический	0,1	-
21	283376,70	2186505,87	картометрический	0,1	-
22	283368,03	2186510,63	картометрический	0,1	-
23	283357,67	2186511,47	картометрический	0,1	-
24	283340,61	2186510,35	картометрический	0,1	-
25	283330,26	2186510,91	картометрический	0,1	-
26	283324,66	2186513,71	картометрический	0,1	-
27	283321,30	2186521,26	картометрический	0,1	-
28	283321,68	2186534,16	картометрический	0,1	-
29	283321,78	2186574,86	картометрический	0,1	-
30	283321,75	2186584,81	картометрический	0,1	-
31	283321,62	2186604,12	картометрический	0,1	-
32	283308,25	2186611,51	картометрический	0,1	-
33	283281,57	2186615,04	картометрический	0,1	-
34	283263,91	2186621,71	картометрический	0,1	-
35	283255,25	2186633,87	картометрический	0,1	-
36	283249,00	2186638,58	картометрический	0,1	-
37	283243,11	2186656,24	картометрический	0,1	-
38	283234,87	2186680,96	картометрический	0,1	-

1	2	3	4	5	6
39	283228,70	2186686,10	картометрический	0,1	-
40	283201,94	2186686,16	картометрический	0,1	-
41	283200,31	2186634,57	картометрический	0,1	-
42	283196,69	2186602,07	картометрический	0,1	-
43	283198,66	2186580,68	картометрический	0,1	-
44	283197,83	2186570,72	картометрический	0,1	-
45	283193,30	2186518,16	картометрический	0,1	-
46	283188,03	2186466,05	картометрический	0,1	-
47	283191,55	2186436,72	картометрический	0,1	-
48	283195,47	2186406,04	картометрический	0,1	-
49	283196,06	2186399,11	картометрический	0,1	-
50	283198,67	2186399,40	картометрический	0,1	-
51	283202,08	2186399,11	картометрический	0,1	-
52	283204,90	2186399,92	картометрический	0,1	-
53	283211,71	2186402,03	картометрический	0,1	-
54	283216,23	2186402,94	картометрический	0,1	-
55	283231,83	2186406,10	картометрический	0,1	-
56	283238,04	2186407,12	картометрический	0,1	-
57	283249,97	2186409,02	картометрический	0,1	-
58	283266,15	2186411,26	картометрический	0,1	-
59	283279,70	2186411,87	картометрический	0,1	-
60	283281,35	2186411,58	картометрический	0,1	-
61	283284,03	2186411,09	картометрический	0,1	-
62	283288,26	2186411,40	картометрический	0,1	-
63	283290,27	2186409,39	картометрический	0,1	-
64	283290,98	2186406,28	картометрический	0,1	-
65	283291,11	2186399,35	картометрический	0,1	-
66	283290,86	2186388,79	картометрический	0,1	-
67	283289,14	2186366,72	картометрический	0,1	-
68	283288,65	2186357,82	картометрический	0,1	-
69	283288,40	2186353,32	картометрический	0,1	-
70	283289,01	2186344,53	картометрический	0,1	-
71	283290,47	2186335,44	картометрический	0,1	-
72	283293,32	2186321,75	картометрический	0,1	-
73	283314,72	2186260,53	картометрический	0,1	-
74	283341,97	2186229,40	картометрический	0,1	-
75	283356,22	2186212,99	картометрический	0,1	-
76	283427,92	2186168,88	картометрический	0,1	-
77	283432,33	2186174,04	картометрический	0,1	-
78	283465,58	2186150,50	картометрический	0,1	-
79	283469,15	2186147,97	картометрический	0,1	-
80	283502,67	2186124,23	картометрический	0,1	-
81	283508,33	2186115,04	картометрический	0,1	-
82	283581,21	2185996,71	картометрический	0,1	-
83	283595,42	2185973,64	картометрический	0,1	-
84	283606,58	2185955,53	картометрический	0,1	-
85	283627,71	2185921,22	картометрический	0,1	-
86	283639,02	2185944,68	картометрический	0,1	-
87	283648,86	2185961,65	картометрический	0,1	-
88	283655,07	2185972,22	картометрический	0,1	-

1	2	3	4	5	6
89	283686,47	2186023,24	картометрический	0,1	-
90	283719,69	2186080,32	картометрический	0,1	-
91	283722,50	2186083,69	картометрический	0,1	-
92	283724,47	2186084,53	картометрический	0,1	-
93	283727,28	2186085,37	картометрический	0,1	-
94	283729,42	2186084,62	картометрический	0,1	-
95	283730,84	2186083,09	картометрический	0,1	-
96	283737,68	2186075,61	картометрический	0,1	-
97	283738,65	2186077,14	картометрический	0,1	-
98	283749,06	2186073,53	картометрический	0,1	-
99	283790,48	2186019,52	картометрический	0,1	-
100	283891,41	2186047,81	картометрический	0,1	-
101	283905,69	2186076,99	картометрический	0,1	-
102	283917,84	2186093,36	картометрический	0,1	-
103	283921,89	2186179,67	картометрический	0,1	-
104	283808,02	2186186,57	картометрический	0,1	-
105	283795,75	2186169,55	картометрический	0,1	-
106	283781,05	2186176,70	картометрический	0,1	-
1	283714,48	2186212,96	картометрический	0,1	-
Часть № 2					
107	283162,65	2186705,33	картометрический	0,1	-
108	283149,98	2186695,47	картометрический	0,1	-
109	283138,80	2186683,70	картометрический	0,1	-
110	283137,04	2186666,06	картометрический	0,1	-
111	283137,04	2186653,71	картометрический	0,1	-
112	283127,04	2186647,24	картометрический	0,1	-
113	283089,40	2186643,13	картометрический	0,1	-
114	283074,29	2186641,54	картометрический	0,1	-
115	283070,63	2186631,77	картометрический	0,1	-
116	283074,70	2186618,43	картометрический	0,1	-
117	283068,23	2186608,43	картометрический	0,1	-
118	283055,88	2186604,90	картометрический	0,1	-
119	283016,48	2186603,14	картометрический	0,1	-
120	283005,89	2186600,19	картометрический	0,1	-
121	282997,07	2186585,49	картометрический	0,1	-
122	282989,78	2186494,94	картометрический	0,1	-
123	283015,11	2186427,71	картометрический	0,1	-
124	283168,76	2186447,07	картометрический	0,1	-
125	283160,29	2186516,55	картометрический	0,1	-
126	283161,00	2186519,52	картометрический	0,1	-
127	283190,62	2186598,29	картометрический	0,1	-
128	283194,64	2186655,32	картометрический	0,1	-
129	283176,93	2186701,11	картометрический	0,1	-
107	283162,65	2186705,33	картометрический	0,1	-
Часть № 3					
130	282762,62	2185120,27	картометрический	0,1	-
131	282759,75	2185124,59	картометрический	0,1	-
132	282756,45	2185129,56	картометрический	0,1	-
133	282748,45	2185131,84	картометрический	0,1	-
134	282725,01	2185138,58	картометрический	0,1	-

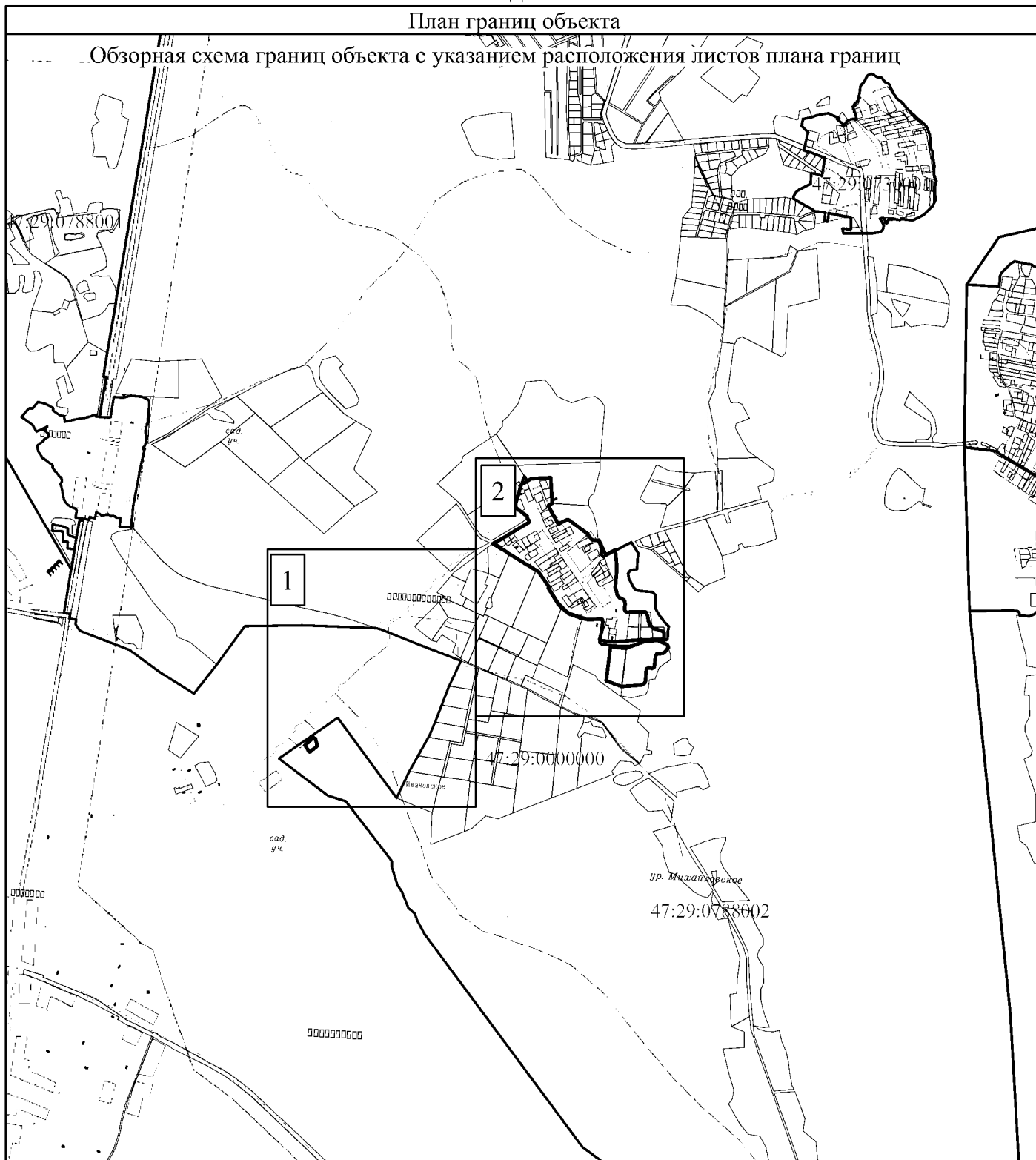
1	2	3	4	5	6
135	282717,85	2185130,14	картометрический	0,1	-
136	282706,02	2185116,20	картометрический	0,1	-
137	282700,87	2185108,26	картометрический	0,1	-
138	282696,93	2185102,19	картометрический	0,1	-
139	282727,08	2185082,80	картометрический	0,1	-
140	282728,41	2185084,20	картометрический	0,1	-
141	282751,87	2185108,95	картометрический	0,1	-
130	282762,62	2185120,27	картометрический	0,1	-

3. Сведения о характерных точках части (частей) границы объекта					
Обозначение характерных точек части границы	Координаты, м		Метод определения координат характерной точки	Средняя квадратическая погрешность положения характерной точки (M _t), м	Описание обозначения точки на местности (при наличии)
	X	Y			
1	2	3	4	5	6
-	-	-	-	-	-

Раздел 4

План границ объекта

Обзорная схема границ объекта с указанием расположения листов плана границ



Масштаб 1:25 000

Используемые условные знаки и обозначения:

- Граница объекта
- Граница кадастрового квартала
- Граница земельного участка
(в соответствии со сведениями Единого государственного реестра недвижимости)

47:14:0909001 Номер кадастрового квартала



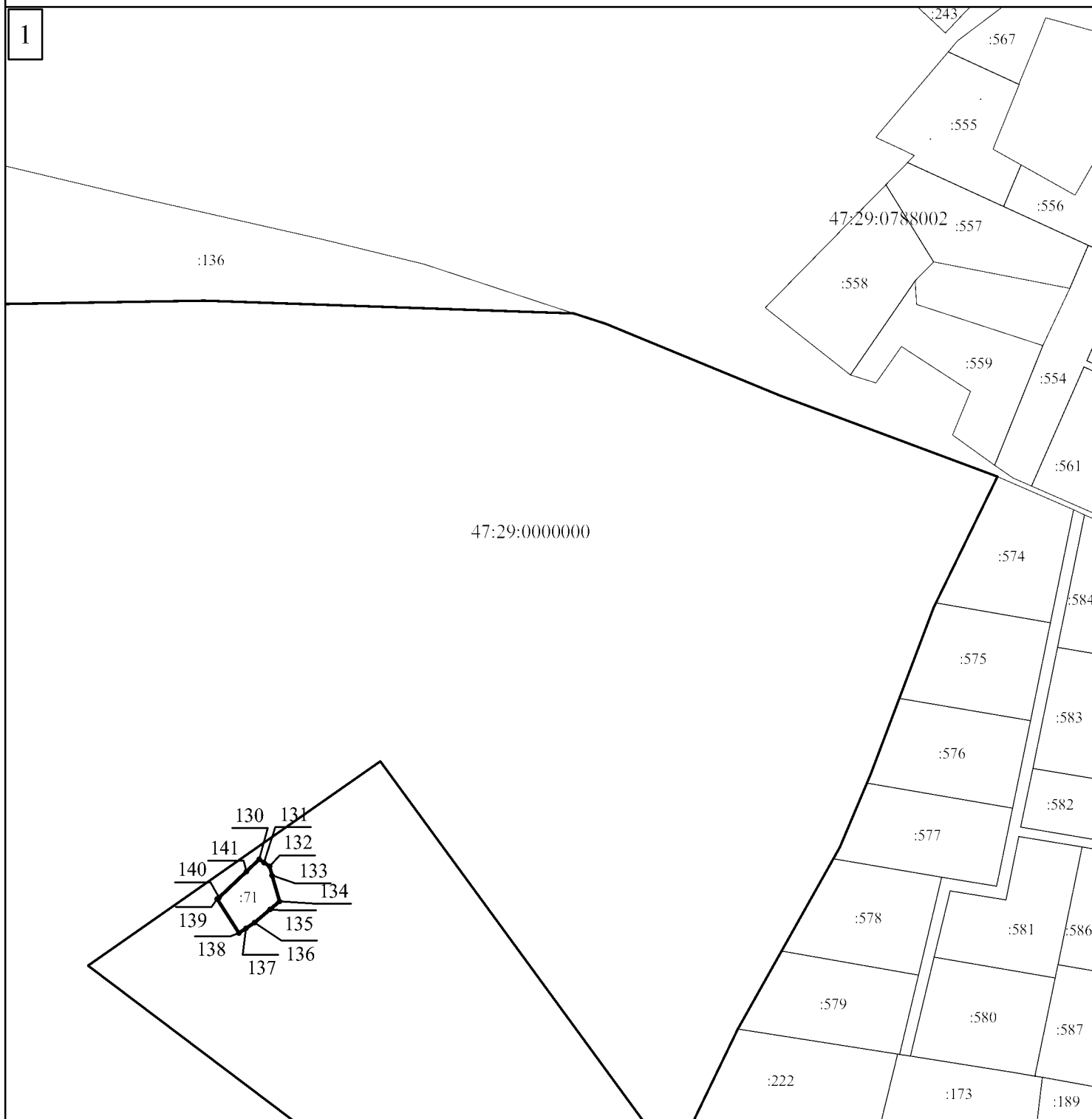
Рамка и номер листа плана границ

Подпись _____ Дата " ____ " _____ г.

Место для оттиска печати (при наличии) лица,
составившего описание местоположения границ






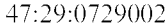
Раздел 4

План границ объекта



Масштаб 1:5 000

Используемые условные знаки и обозначения:

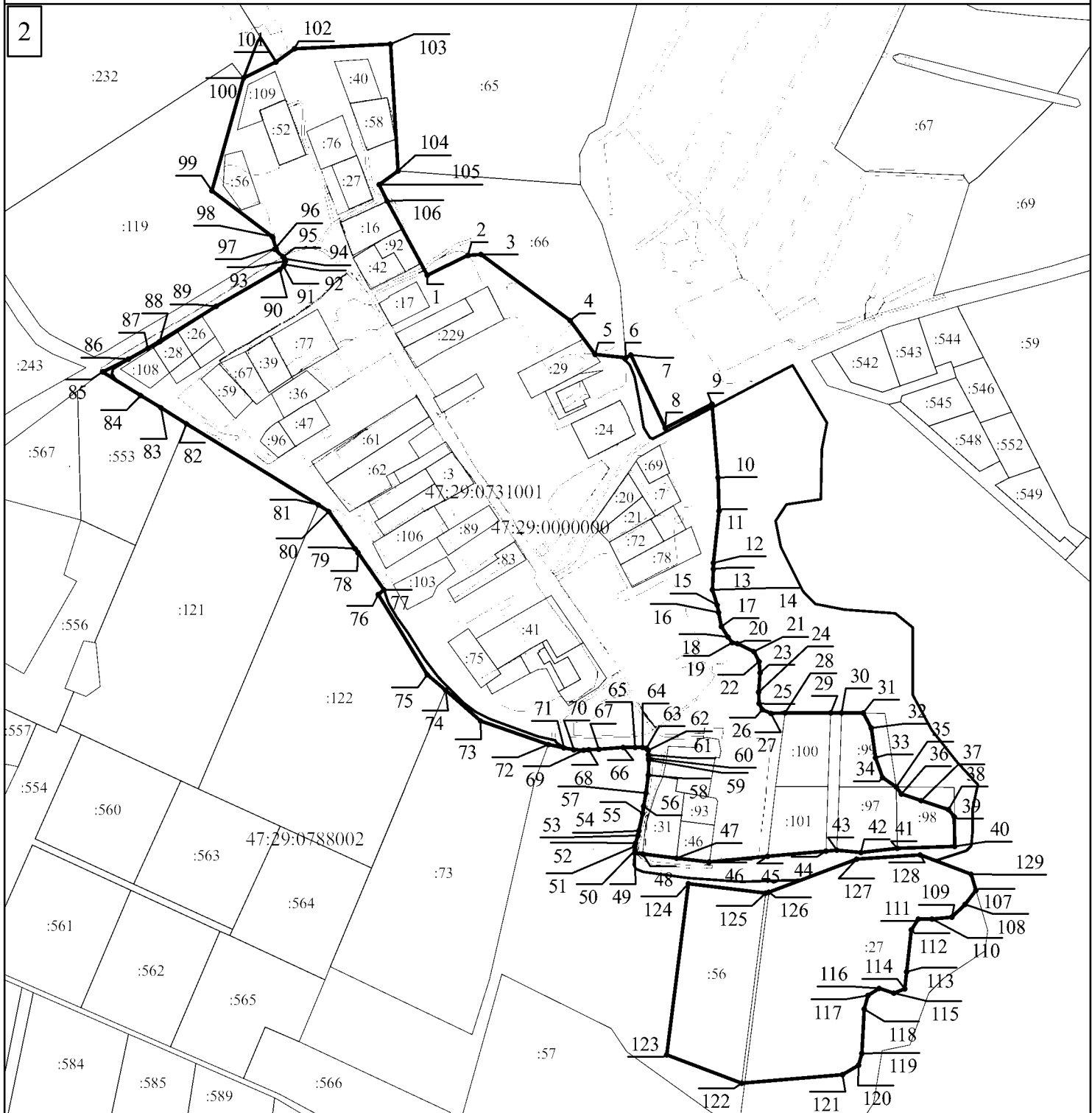
-  Граница объекта
-  Граница кадастрового квартала
-  Граница земельного участка
(в соответствии со сведениями Единого государственного реестра недвижимости)
-  Характерная точка границы объекта
-  Номер земельного участка, сведения о границах которого внесены в Единый государственный реестр недвижимости, в кадастровом квартале
-  Номер кадастрового квартала

Подпись _____ Дата " ____ " _____ г.

Место для оттиска печати (при наличии) лица,
составившего описание местоположения границ объекта







Раздел 4

План границ объекта



Масштаб 1:5 000

Используемые условные знаки и обозначения:

-  Граница объекта
-  Граница кадастрового квартала
-  Граница земельного участка
(в соответствии со сведениями Единого государственного реестра недвижимости)
-  Характерная точка границы объекта
-  Номер земельного участка, сведения о границах которого внесены в Единый государственный реестр недвижимости, в кадастровом квартале
-  Номер кадастрового квартала

Подпись _____ Дата " ____ " _____ г.

Место для оттиска печати (при наличии) лица,
составившего описание местоположения границ объекта

ОПИСАНИЕ МЕСТОПОЛОЖЕНИЯ ГРАНИЦ

деревня Большие Шатновичи

(наименование объекта, местоположение границ которого описано (далее - объект))

Раздел 1

Сведения об объекте

№ п/п	Характеристики объекта	Описание характеристик
1	2	3
1.	Местоположение объекта	Ленинградская область, Лужский муниципальный район, Скребловское сельское поселение, деревня Большие Шатновичи
2.	Площадь объекта +/- величина погрешности определения площади (P +/- Дельта P)	230266 м ² +/- 168 м ²
3.	Иные характеристики объекта	-

Раздел 2

Сведения о местоположении границ объекта

1. Система координат МСК-47 зона 2

2. Сведения о характерных точках границ объекта

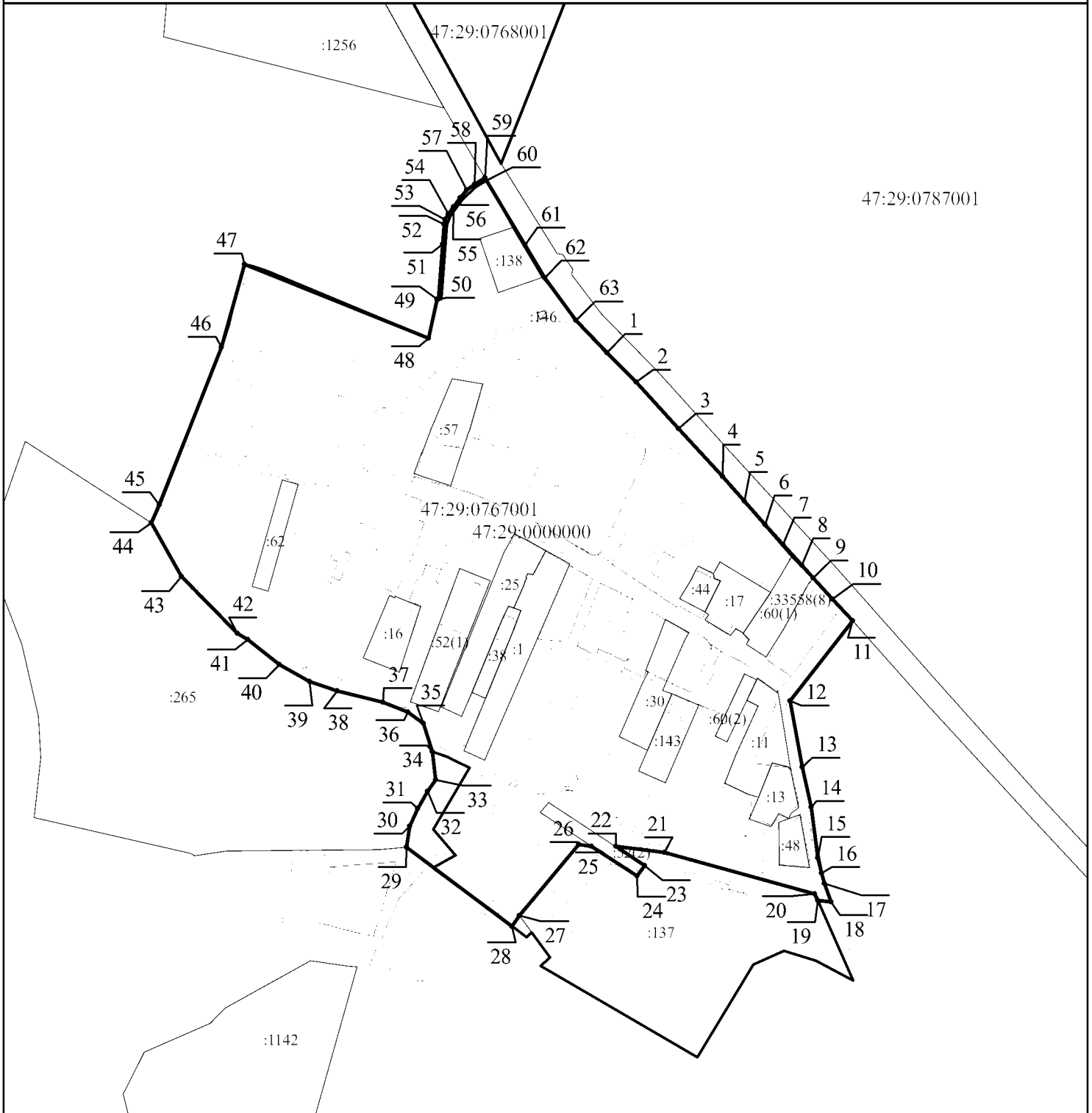
Обозначение характерных точек границ	Координаты, м		Метод определения координат характерной точки	Средняя квадратическая погрешность положения характерной точки (Mt), м	Описание обозначения точки на местности (при наличии)
	X	Y			
1	2	3	4	5	6
1	276942,85	2197864,65	картометрический	0,1	-
2	276916,85	2197890,64	картометрический	0,1	-
3	276874,80	2197928,87	картометрический	0,1	-
4	276831,67	2197968,70	картометрический	0,1	-
5	276809,54	2197988,00	картометрический	0,1	-
6	276788,53	2198006,71	картометрический	0,1	-
7	276770,52	2198023,11	картометрический	0,1	-
8	276751,97	2197891,58	картометрический	0,1	-
9	276740,70	2197891,58	картометрический	0,1	-
10	276721,73	2197891,58	картометрический	0,1	-
11	276701,95	2197891,58	картометрический	0,1	-
12	276630,07	2197891,58	картометрический	0,1	-
13	276570,49	2197891,58	картометрический	0,1	-
14	276534,58	2197891,58	картометрический	0,1	-
15	276488,81	2197891,58	картометрический	0,1	-
16	276475,11	2198057,69	картометрический	0,1	-
17	276465,67	2198060,24	картометрический	0,1	-
18	276449,57	2198065,92	картометрический	0,1	-
19	276450,74	2198054,04	картометрический	0,1	-
20	276456,67	2198051,43	картометрический	0,1	-
21	276493,74	2197916,29	картометрический	0,1	-
22	276499,13	2197872,55	картометрический	0,1	-
23	276481,96	2197898,36	картометрический	0,1	-
24	276472,70	2197891,58	картометрический	0,1	-
25	276499,51	2197850,48	картометрический	0,1	-
26	276501,22	2197839,23	картометрический	0,1	-
27	276436,96	2197785,65	картометрический	0,1	-
28	276427,26	2197779,17	картометрический	0,1	-
29	276498,57	2197684,02	картометрический	0,1	-
30	276517,56	2197687,12	картометрический	0,1	-
31	276533,08	2197694,22	картометрический	0,1	-
32	276548,88	2197703,16	картометрический	0,1	-
33	276559,13	2197710,54	картометрический	0,1	-
34	276584,34	2197707,48	картометрический	0,1	-
35	276609,62	2197699,39	картометрический	0,1	-
36	276619,79	2197685,43	картометрический	0,1	-
37	276628,87	2197663,16	картометрический	0,1	-
38	276638,82	2197621,87	картометрический	0,1	-
39	276647,47	2197597,03	картометрический	0,1	-

1	2	3	4	5	6
40	276662,83	2197569,92	картометрический	0,1	-
41	276685,02	2197541,35	картометрический	0,1	-
42	276690,82	2197532,36	картометрический	0,1	-
43	276742,00	2197482,05	картометрический	0,1	-
44	276789,99	2197454,65	картометрический	0,1	-
45	276806,41	2197462,09	картометрический	0,1	-
46	276947,92	2197518,00	картометрический	0,1	-
47	277022,72	2197538,52	картометрический	0,1	-
48	276956,00	2197704,16	картометрический	0,1	-
49	276991,12	2197711,94	картометрический	0,1	-
50	276991,12	2197712,97	картометрический	0,1	-
51	277040,80	2197716,88	картометрический	0,1	-
52	277058,59	2197718,22	картометрический	0,1	-
53	277062,66	2197719,03	картометрический	0,1	-
54	277068,05	2197721,82	картометрический	0,1	-
55	277074,42	2197726,45	картометрический	0,1	-
56	277082,46	2197732,39	картометрический	0,1	-
57	277089,48	2197738,42	картометрический	0,1	-
58	277094,54	2197745,63	картометрический	0,1	-
59	277100,37	2197754,95	картометрический	0,1	-
60	277098,13	2197756,27	картометрический	0,1	-
61	277039,96	2197790,79	картометрический	0,1	-
62	277010,22	2197808,87	картометрический	0,1	-
63	276972,36	2197836,72	картометрический	0,1	-
1	276942,85	2197864,65	картометрический	0,1	-

3. Сведения о характерных точках части (частей) границы объекта					
Обозначение характерных точек части границы	Координаты, м		Метод определения координат характерной точки	Средняя квадратическая погрешность положения характерной точки (M _t), м	Описание обозначения точки на местности (при наличии)
	X	Y			
1	2	3	4	5	6
-	-	-	-	-	








Раздел 4

План границ объекта



Масштаб 1:5 000

Используемые условные знаки и обозначения:

-  Граница объекта
-  Граница кадастрового квартала
-  Граница земельного участка
-  12
(в соответствии со сведениями Единого государственного реестра недвижимости)
-  Характерная точка границы объекта
-  :53
Номер земельного участка, сведения о границах которого внесены в Единый государственный реестр недвижимости, в кадастровом квартале
-  47:29:0776001
Номер кадастрового квартала

Подпись _____ Дата " ____ " _____ г.

Место для оттиска печати (при наличии) лица,
составившего описание местоположения границ объекта

ОПИСАНИЕ МЕСТОПОЛОЖЕНИЯ ГРАНИЦ

деревня Боднево

(наименование объекта, местоположение границ которого описано (далее - объект))

Раздел 1

Сведения об объекте

№ п/п	Характеристики объекта	Описание характеристик
1	2	3
1.	Местоположение объекта	Ленинградская область, Лужский муниципальный район, Скребловское сельское поселение, деревня Боднево
2.	Площадь объекта +/- величина погрешности определения площади (P +/- Дельта P)	34703 м ² +/- 65 м ²
3.	Иные характеристики объекта	-

Раздел 2

Сведения о местоположении границ объекта

1. Система координат МСК-47 зона 2

2. Сведения о характерных точках границ объекта

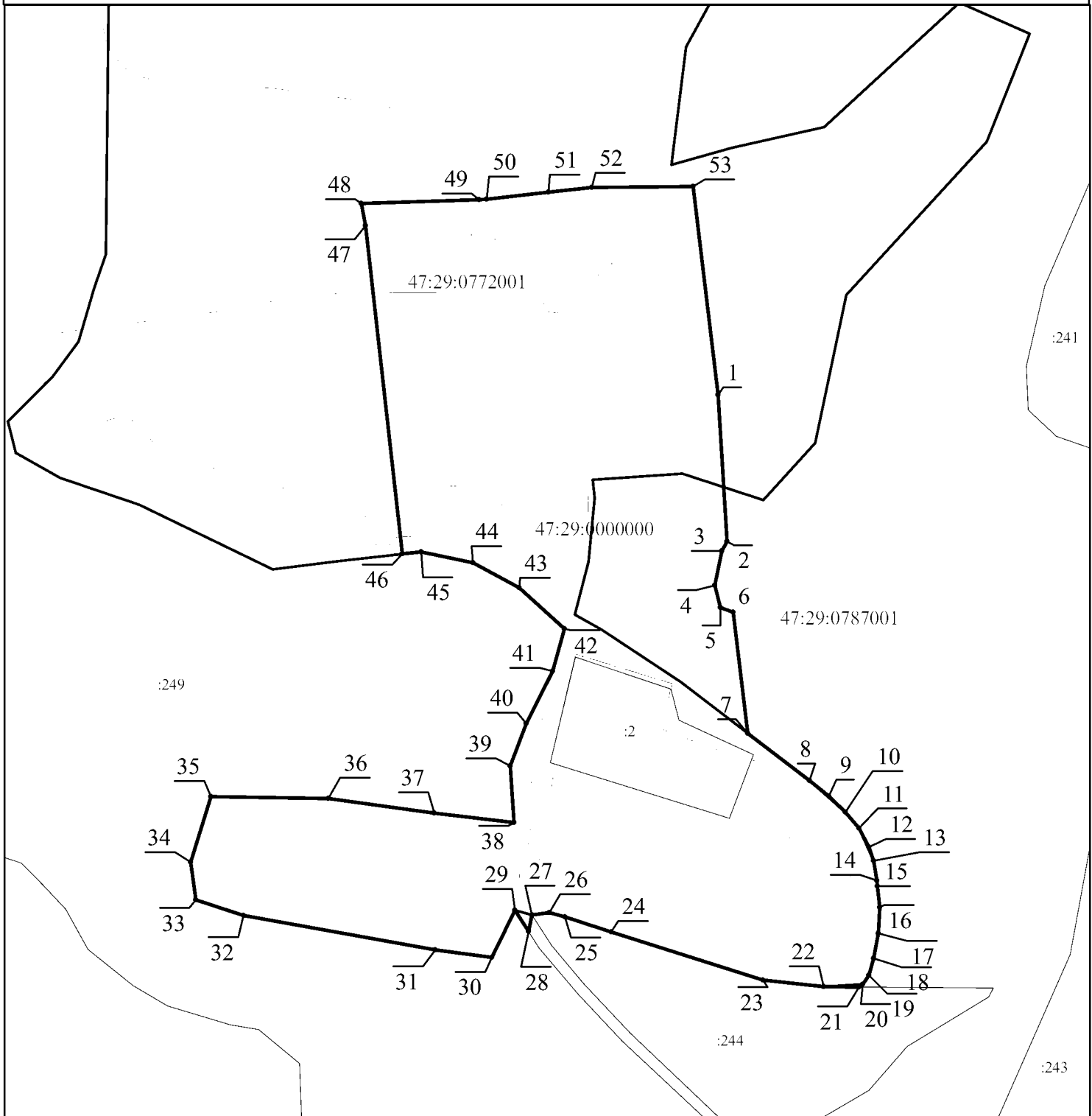
Обозначение характерных точек границ	Координаты, м		Метод определения координат характерной точки	Средняя квадратическая погрешность положения характерной точки (Mt), м	Описание обозначения точки на местности (при наличии)
	X	Y			
1	2	3	4	5	6
1	279972,65	2192386,66	картометрический	0,1	-
2	279919,83	2192389,89	картометрический	0,1	-
3	279916,52	2192387,97	картометрический	0,1	-
4	279904,12	2192385,46	картометрический	0,1	-
5	279896,25	2192387,47	картометрический	0,1	-
6	279894,50	2192392,11	картометрический	0,1	-
7	279851,01	2192397,34	картометрический	0,1	-
8	279834,06	2192419,55	картометрический	0,1	-
9	279828,42	2192426,45	картометрический	0,1	-
10	279822,77	2192432,48	картометрический	0,1	-
11	279816,91	2192437,38	картометрический	0,1	-
12	279810,10	2192440,84	картометрический	0,1	-
13	279805,23	2192442,51	картометрический	0,1	-
14	279798,17	2192443,79	картометрический	0,1	-
15	279796,20	2192443,97	картометрический	0,1	-
16	279788,41	2192444,69	картометрический	0,1	-
17	279779,14	2192444,25	картометрический	0,1	-
18	279770,12	2192442,54	картометрический	0,1	-
19	279764,16	2192440,80	картометрический	0,1	-
20	279760,88	2192438,69	картометрический	0,1	-
21	279759,92	2192437,39	картометрический	0,1	-
22	279759,99	2192424,61	картометрический	0,1	-
23	279762,35	2192402,68	картометрический	0,1	-
24	279779,77	2192348,23	картометрический	0,1	-
25	279785,18	2192331,67	картометрический	0,1	-
26	279786,63	2192326,05	картометрический	0,1	-
27	279785,80	2192319,74	картометрический	0,1	-
28	279779,93	2192318,53	картометрический	0,1	-
29	279787,56	2192313,75	картометрический	0,1	-
30	279770,61	2192305,38	картометрический	0,1	-
31	279773,24	2192285,07	картометрический	0,1	-
32	279785,58	2192216,10	картометрический	0,1	-
33	279791,14	2192198,96	картометрический	0,1	-
34	279804,67	2192197,12	картометрический	0,1	-
35	279828,30	2192204,46	картометрический	0,1	-
36	279827,68	2192246,59	картометрический	0,1	-
37	279822,34	2192284,76	картометрический	0,1	-
38	279818,97	2192313,38	картометрический	0,1	-
39	279839,30	2192311,93	картометрический	0,1	-

1	2	3	4	5	6
40	279854,54	2192317,74	картометрический	0,1	-
41	279873,42	2192327,18	картометрический	0,1	-
42	279888,66	2192331,53	картометрический	0,1	-
43	279903,25	2192315,28	картометрический	0,1	-
44	279912,26	2192298,57	картометрический	0,1	-
45	279916,24	2192280,06	картометрический	0,1	-
46	279915,44	2192273,18	картометрический	0,1	-
47	280033,44	2192259,95	картометрический	0,1	-
48	280041,34	2192258,55	картометрический	0,1	-
49	280042,72	2192300,82	картометрический	0,1	-
50	280042,81	2192303,56	картометрический	0,1	-
51	280045,33	2192325,72	картометрический	0,1	-
52	280047,10	2192341,27	картометрический	0,1	-
53	280047,39	2192377,66	картометрический	0,1	-
1	279972,65	2192386,66	картометрический	0,1	-

3. Сведения о характерных точках части (частей) границы объекта					
Обозначение характерных точек части границы	Координаты, м		Метод определения координат характерной точки	Средняя квадратическая погрешность положения характерной точки (M _t), м	Описание обозначения точки на местности (при наличии)
	X	Y			
1	2	3	4	5	6
-	-	-	-	-	






Раздел 4

План границ объекта



Масштаб 1:2 000

Используемые условные знаки и обозначения:

-  Граница объекта
-  Граница кадастрового квартала
-  Граница земельного участка
-  12
Характерная точка границы объекта
-  53
Номер земельного участка, сведения о границах которого внесены в Единый государственный реестр недвижимости, в кадастровом квартале
- 47:29:0787001
Номер кадастрового квартала

Подпись _____ Дата " ____ " _____ г.

Место для оттиска печати (при наличии) лица,
составившего описание местоположения границ объекта

ОПИСАНИЕ МЕСТОПОЛОЖЕНИЯ ГРАНИЦ

деревня Брод

(наименование объекта, местоположение границ которого описано (далее - объект))

Раздел 1

Сведения об объекте

№ п/п	Характеристики объекта	Описание характеристик
1	2	3
1.	Местоположение объекта	Ленинградская область, Лужский муниципальный район, Скребловское сельское поселение, деревня Брод
2.	Площадь объекта +/- величина погрешности определения площади (Р +/- Дельта Р)	809340 м ² +/- 315 м ²
3.	Иные характеристики объекта	-

Раздел 2

Сведения о местоположении границ объекта

1. Система координат МСК-47 зона 2

2. Сведения о характерных точках границ объекта

Обозначение характерных точек границ	Координаты, м		Метод определения координат характерной точки	Средняя квадратическая погрешность положения характерной точки (Mt), м	Описание обозначения точки на местности (при наличии)
	X	Y			
1	2	3	4	5	6

Часть № 1

1	284911,40	2188414,86	картометрический	0,1	-
2	284898,82	2188419,67	картометрический	0,1	-
3	284891,36	2188417,05	картометрический	0,1	-
4	284871,45	2188411,75	картометрический	0,1	-
5	284829,16	2188398,60	картометрический	0,1	-
6	284781,75	2188392,87	картометрический	0,1	-
7	284736,77	2188392,18	картометрический	0,1	-
8	284694,25	2188394,02	картометрический	0,1	-
9	284669,22	2188396,14	картометрический	0,1	-
10	284644,15	2188400,75	картометрический	0,1	-
11	284616,54	2188407,83	картометрический	0,1	-
12	284598,90	2188417,55	картометрический	0,1	-
13	284586,29	2188424,86	картометрический	0,1	-
14	284573,71	2188429,66	картометрический	0,1	-
15	284541,11	2188436,66	картометрический	0,1	-
16	284473,26	2188459,62	картометрический	0,1	-
17	284440,47	2188461,18	картометрический	0,1	-
18	284384,90	2188447,57	картометрический	0,1	-
19	284354,58	2188532,81	картометрический	0,1	-
20	284331,05	2188561,97	картометрический	0,1	-
21	284263,33	2188603,92	картометрический	0,1	-
22	284247,01	2188606,87	картометрический	0,1	-
23	284201,20	2188633,11	картометрический	0,1	-
24	284174,10	2188640,52	картометрический	0,1	-
25	284044,27	2188611,71	картометрический	0,1	-
26	284025,26	2188654,25	картометрический	0,1	-
27	284009,36	2188778,78	картометрический	0,1	-
28	284001,98	2188784,96	картометрический	0,1	-
29	283998,54	2188799,38	картометрический	0,1	-
30	283972,02	2188797,58	картометрический	0,1	-
31	283955,64	2188774,42	картометрический	0,1	-
32	283939,13	2188756,77	картометрический	0,1	-
33	283923,93	2188768,53	картометрический	0,1	-
34	283904,23	2188741,63	картометрический	0,1	-
35	283839,44	2188709,90	картометрический	0,1	-
36	283793,82	2188703,21	картометрический	0,1	-
37	283738,23	2188681,22	картометрический	0,1	-
38	283726,80	2188701,77	картометрический	0,1	-

1	2	3	4	5	6
39	283704,41	2188742,34	картометрический	0,1	-
40	283700,60	2188749,25	картометрический	0,1	-
41	283682,59	2188792,28	картометрический	0,1	-
42	283673,37	2188814,30	картометрический	0,1	-
43	283673,13	2188841,63	картометрический	0,1	-
44	283672,79	2188891,89	картометрический	0,1	-
45	283673,44	2188944,27	картометрический	0,1	-
46	283489,69	2188883,46	картометрический	0,1	-
47	283314,90	2188825,71	картометрический	0,1	-
48	283300,65	2188821,00	картометрический	0,1	-
49	283282,54	2188814,63	картометрический	0,1	-
50	283340,40	2188711,26	картометрический	0,1	-
51	283350,64	2188584,89	картометрический	0,1	-
52	283351,96	2188581,39	картометрический	0,1	-
53	283191,85	2188596,47	картометрический	0,1	-
54	283006,53	2188555,89	картометрический	0,1	-
55	283061,13	2188412,58	картометрический	0,1	-
56	283080,15	2188304,73	картометрический	0,1	-
57	283127,64	2188301,85	картометрический	0,1	-
58	283243,84	2188272,00	картометрический	0,1	-
59	283307,25	2188258,51	картометрический	0,1	-
60	283308,30	2188237,66	картометрический	0,1	-
61	283316,88	2188235,35	картометрический	0,1	-
62	283339,41	2188233,20	картометрический	0,1	-
63	283349,40	2188233,35	картометрический	0,1	-
64	283351,82	2188238,39	картометрический	0,1	-
65	283351,75	2188243,39	картометрический	0,1	-
66	283339,06	2188255,69	картометрический	0,1	-
67	283331,49	2188260,57	картометрический	0,1	-
68	283328,87	2188268,03	картометрический	0,1	-
69	283331,25	2188275,57	картометрический	0,1	-
70	283336,21	2188278,15	картометрический	0,1	-
71	283346,10	2188285,80	картометрический	0,1	-
72	283363,55	2188288,56	картометрический	0,1	-
73	283375,93	2188296,25	картометрический	0,1	-
74	283385,77	2188306,40	картометрический	0,1	-
75	283393,12	2188316,52	картометрический	0,1	-
76	283398,08	2188319,09	картометрический	0,1	-
77	283403,15	2188314,17	картометрический	0,1	-
78	283405,73	2188309,21	картометрический	0,1	-
79	283410,92	2188296,79	картометрический	0,1	-
80	283413,45	2188294,33	картометрический	0,1	-
81	283423,45	2188294,49	картометрический	0,1	-
82	283425,99	2188292,03	картометрический	0,1	-
83	283423,53	2188289,49	картометрический	0,1	-
84	283418,65	2188281,91	картометрический	0,1	-
85	283416,22	2188276,88	картометрический	0,1	-
86	283416,38	2188266,88	картометрический	0,1	-
87	283424,03	2188257,00	картометрический	0,1	-
88	283431,64	2188249,62	картометрический	0,1	-

1	2	3	4	5	6
89	283441,71	2188244,77	картометрический	0,1	-
90	283454,25	2188242,47	картометрический	0,1	-
91	283501,62	2188245,91	картометрический	0,1	-
92	283526,68	2188246,08	картометрический	0,1	-
93	283539,25	2188241,27	картометрический	0,1	-
94	283546,83	2188236,39	картометрический	0,1	-
95	283551,90	2188231,47	картометрический	0,1	-
96	283554,48	2188226,51	картометрический	0,1	-
97	283559,48	2188226,59	картометрический	0,1	-
98	283569,20	2188244,23	картометрический	0,1	-
99	283576,55	2188254,35	картометрический	0,1	-
100	283588,97	2188259,54	картометрический	0,1	-
101	283613,84	2188267,42	картометрический	0,1	-
102	283648,48	2188278,03	картометрический	0,1	-
103	283668,51	2188288,26	картометрический	0,1	-
104	283685,85	2188298,52	картометрический	0,1	-
105	283693,31	2188301,14	картометрический	0,1	-
106	283698,31	2188301,21	картометрический	0,1	-
107	283703,35	2188298,79	картометрический	0,1	-
108	283710,77	2188303,90	картометрический	0,1	-
109	283715,69	2188308,98	картометрический	0,1	-
110	283722,92	2188326,59	картометрический	0,1	-
111	283732,91	2188326,74	картометрический	0,1	-
112	283740,45	2188324,36	картометрический	0,1	-
113	283753,06	2188317,05	картометрический	0,1	-
114	283758,02	2188319,63	картометрический	0,1	-
115	283767,90	2188327,28	картометрический	0,1	-
116	283772,86	2188329,86	картометрический	0,1	-
117	283780,43	2188324,97	картометрический	0,1	-
118	283788,09	2188312,77	картометрический	0,1	-
119	283798,24	2188300,48	картометрический	0,1	-
120	283810,89	2188293,14	картометрический	0,1	-
121	283831,07	2188283,26	картометрический	0,1	-
122	283843,72	2188273,45	картометрический	0,1	-
123	283848,79	2188268,53	картометрический	0,1	-
124	283853,91	2188261,11	картометрический	0,1	-
125	283866,59	2188248,81	картометрический	0,1	-
126	283884,24	2188239,08	картометрический	0,1	-
127	283891,85	2188231,70	картометрический	0,1	-
128	283902,04	2188219,36	картометрический	0,1	-
129	283922,34	2188199,67	картометрический	0,1	-
130	283924,99	2188189,72	картометрический	0,1	-
131	283927,61	2188182,26	картометрический	0,1	-
132	283935,26	2188172,38	картометрический	0,1	-
133	283945,33	2188167,53	картометрический	0,1	-
134	283952,83	2188167,65	картометрический	0,1	-
135	283980,16	2188170,99	картометрический	0,1	-
136	283997,85	2188165,84	картометрический	0,1	-
137	284002,89	2188163,42	картометрический	0,1	-
138	284017,94	2188163,82	картометрический	0,1	-

1	2	3	4	5	6
139	284043,53	2188121,55	картометрический	0,1	-
140	284050,93	2188123,40	картометрический	0,1	-
141	284057,31	2188128,29	картометрический	0,1	-
142	284053,28	2188134,93	картометрический	0,1	-
143	284064,19	2188141,88	картометрический	0,1	-
144	284085,47	2188157,19	картометрический	0,1	-
145	284112,66	2188177,60	картометрический	0,1	-
146	284130,03	2188185,37	картометрический	0,1	-
147	284149,99	2188188,18	картометрический	0,1	-
148	284157,49	2188188,29	картометрический	0,1	-
149	284170,02	2188185,99	картометрический	0,1	-
150	284192,62	2188178,83	картометрический	0,1	-
151	284205,12	2188179,03	картометрический	0,1	-
152	284215,08	2188181,68	картометрический	0,1	-
153	284249,95	2188189,71	картометрический	0,1	-
154	284269,94	2188190,02	картометрический	0,1	-
155	284292,34	2188185,71	картометрический	0,1	-
156	284305,12	2188178,07	картометрический	0,1	-
157	284312,97	2188173,39	картометрический	0,1	-
158	284325,42	2188163,55	картометрический	0,1	-
159	284353,10	2188146,31	картометрический	0,1	-
160	284360,72	2188138,93	картометрический	0,1	-
161	284373,37	2188129,12	картометрический	0,1	-
162	284385,98	2188121,82	картометрический	0,1	-
163	284401,09	2188114,55	картометрический	0,1	-
164	284418,77	2188102,32	картометрический	0,1	-
165	284431,27	2188102,52	картометрический	0,1	-
166	284438,73	2188105,13	картометрический	0,1	-
167	284448,61	2188112,78	картометрический	0,1	-
168	284456,07	2188115,40	картометрический	0,1	-
169	284468,56	2188115,59	картометрический	0,1	-
170	284486,17	2188108,36	картометрический	0,1	-
171	284506,32	2188098,67	картометрический	0,1	-
172	284531,46	2188089,06	картометрический	0,1	-
173	284553,99	2188086,91	картометрический	0,1	-
174	284596,44	2188090,06	картометрический	0,1	-
175	284606,40	2188092,71	картометрический	0,1	-
176	284616,39	2188092,87	картометрический	0,1	-
177	284661,14	2188108,55	картометрический	0,1	-
178	284683,56	2188113,90	картометрический	0,1	-
179	284713,35	2188126,85	картометрический	0,1	-
180	284743,04	2188147,31	картометрический	0,1	-
181	284772,83	2188160,27	картометрический	0,1	-
182	284797,82	2188160,65	картометрический	0,1	-
183	284840,35	2188158,81	картометрический	0,1	-
184	284852,80	2188161,50	картометрический	0,1	-
185	284857,72	2188166,57	картометрический	0,1	-
186	284857,46	2188184,06	картометрический	0,1	-
187	284867,34	2188191,72	картометрический	0,1	-
188	284887,25	2188197,02	картометрический	0,1	-

1	2	3	4	5	6
189	284899,59	2188207,21	картометрический	0,1	-
190	284904,44	2188217,28	картометрический	0,1	-
191	284906,78	2188227,32	картометрический	0,1	-
192	284904,13	2188237,28	картометрический	0,1	-
193	284899,02	2188244,70	картометрический	0,1	-
194	284896,40	2188252,15	картометрический	0,1	-
195	284896,29	2188259,65	картометрический	0,1	-
196	284905,82	2188289,79	картометрический	0,1	-
197	284895,33	2188322,13	картометрический	0,1	-
198	284897,63	2188334,66	картометрический	0,1	-
199	284900,05	2188339,70	картометрический	0,1	-
200	284907,40	2188349,81	картометрический	0,1	-
201	284909,78	2188357,35	картометрический	0,1	-
202	284909,66	2188364,84	картометрический	0,1	-
203	284906,94	2188379,80	картометрический	0,1	-
204	284909,48	2188391,13	картометрический	0,1	-
205	284911,55	2188404,87	картометрический	0,1	-
1	284911,40	2188414,86	картометрический	0,1	-
Часть № 2					
206	284748,70	2187680,44	картометрический	0,1	-
207	284745,95	2187694,78	картометрический	0,1	-
208	284699,96	2187934,34	картометрический	0,1	-
209	284695,50	2187957,59	картометрический	0,1	-
210	284616,85	2187949,11	картометрический	0,1	-
211	284594,30	2187934,01	картометрический	0,1	-
212	284604,42	2187847,44	картометрический	0,1	-
213	284594,13	2187787,46	картометрический	0,1	-
214	284616,13	2187763,81	картометрический	0,1	-
215	284620,77	2187758,82	картометрический	0,1	-
216	284613,29	2187759,15	картометрический	0,1	-
217	284598,91	2187759,81	картометрический	0,1	-
218	284597,22	2187743,92	картометрический	0,1	-
219	284592,62	2187700,72	картометрический	0,1	-
220	284653,83	2187703,01	картометрический	0,1	-
221	284662,87	2187693,59	картометрический	0,1	-
222	284681,81	2187673,86	картометрический	0,1	-
223	284714,81	2187639,46	картометрический	0,1	-
224	284758,11	2187636,89	картометрический	0,1	-
225	284749,91	2187674,84	картометрический	0,1	-
206	284748,70	2187680,44	картометрический	0,1	-
226	284663,45	2187770,18	картометрический	0,1	-
227	284694,20	2187784,30	картометрический	0,1	-
228	284719,22	2187702,65	картометрический	0,1	-
229	284693,54	2187708,41	картометрический	0,1	-
230	284670,59	2187723,35	картометрический	0,1	-
231	284637,67	2187749,69	картометрический	0,1	-
226	284663,45	2187770,18	картометрический	0,1	-

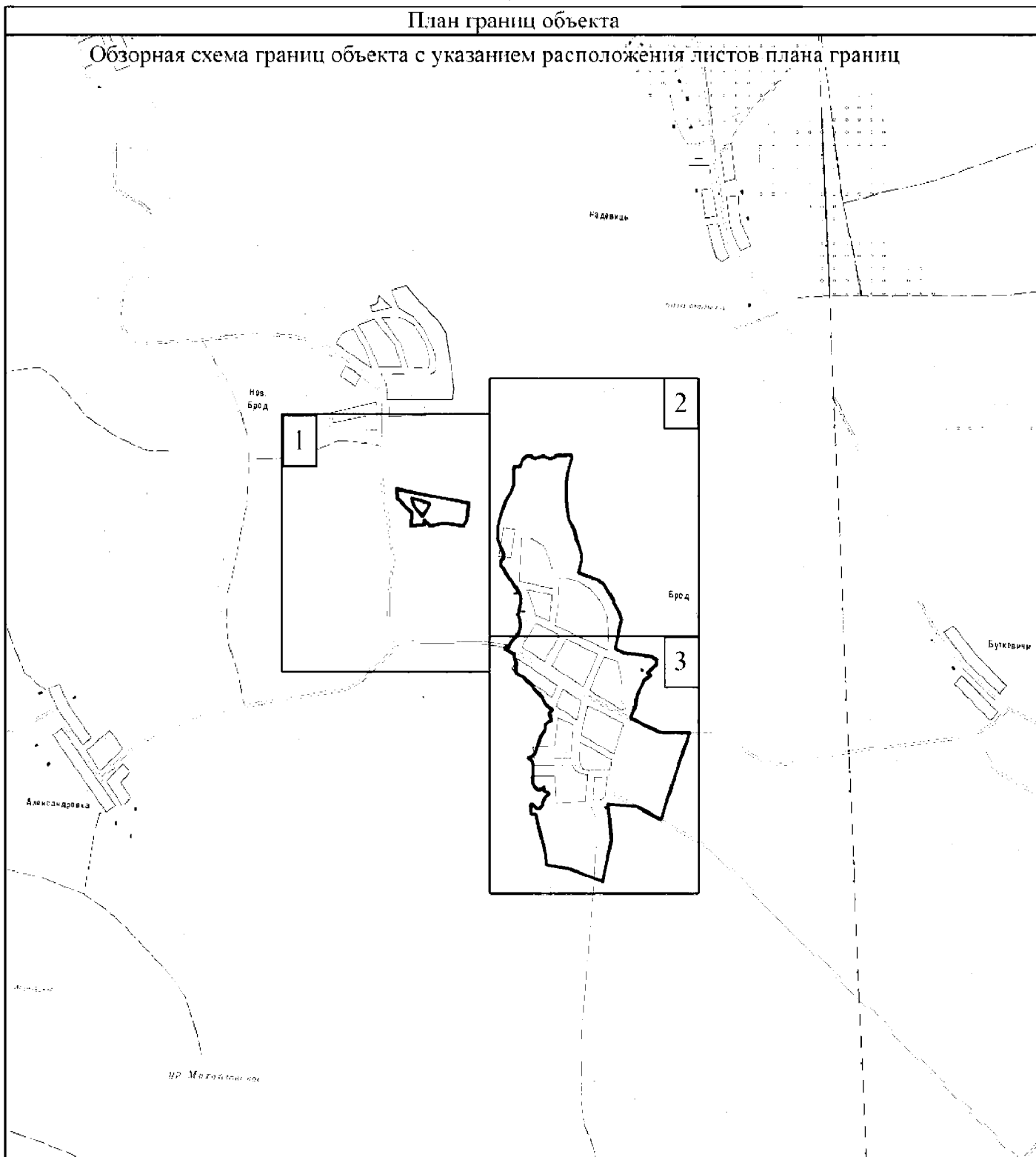
3. Сведения о характерных точках части (частей) границы объекта

Обозначение характерных точек части границы	Координаты, м		Метод определения координат характерной точки	Средняя квадратическая погрешность положения характерной точки (M _t), м	Описание обозначения точки на местности (при наличии)
	X	Y			
1	2	3	4	5	6
-	-	-	-	-	

Раздел 4

План границ объекта

Обзорная схема границ объекта с указанием расположения листов плана границ



Масштаб 1:25 000

Используемые условные знаки и обозначения:

- Граница объекта
- Граница кадастрового квартала
- Граница земельного участка
(в соответствии со сведениями Единого государственного реестра недвижимости)

47:02:0079001

Номер кадастрового квартала



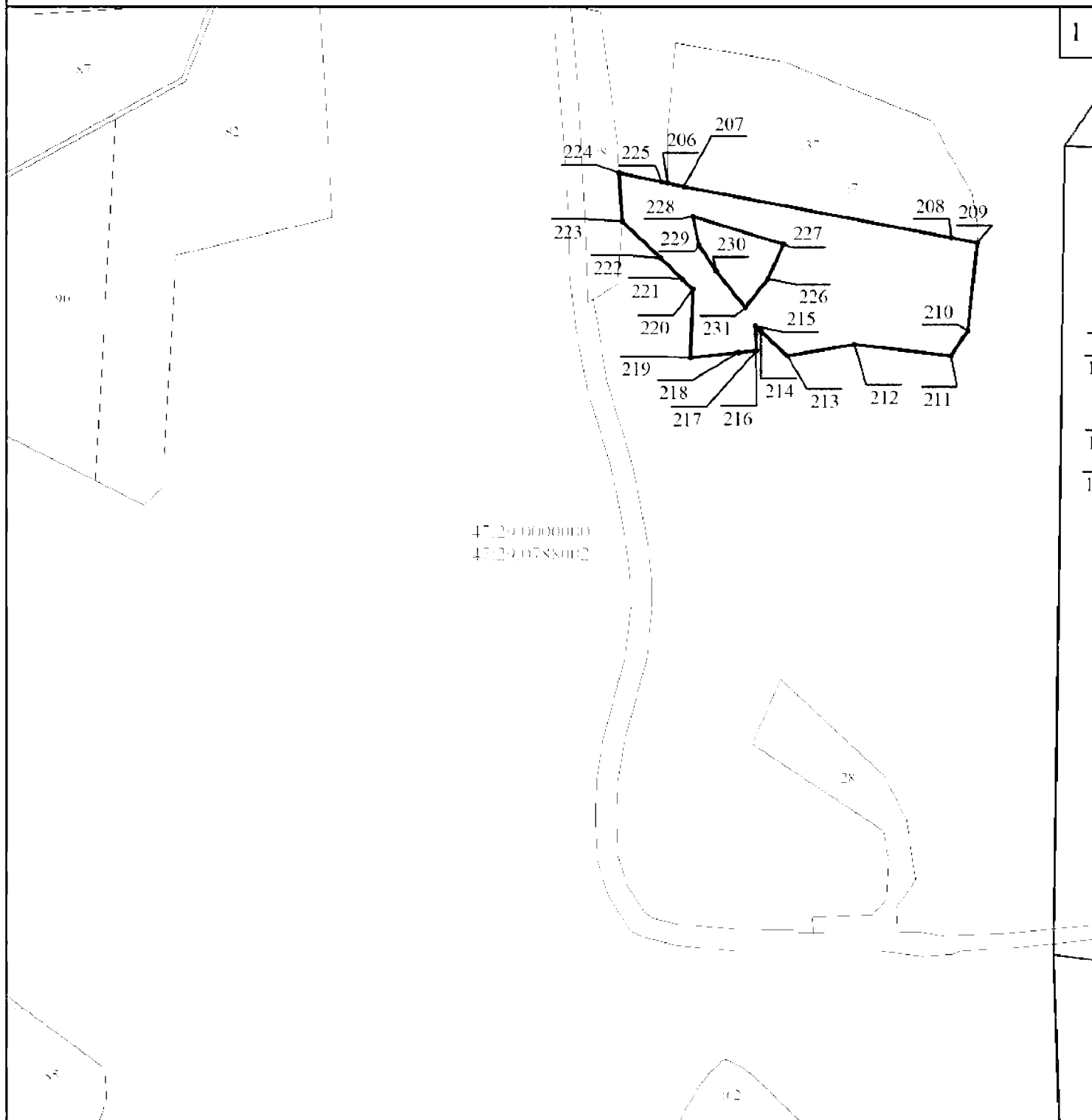
Рамка и номер листа плана границ

Подпись _____ Дата " ____ " _____ г.

Место для оттиска печати (при наличии) лица,
составившего описание местоположения границ






Раздел 4

План границ объекта



Масштаб 1:5 000

Используемые условные знаки и обозначения:

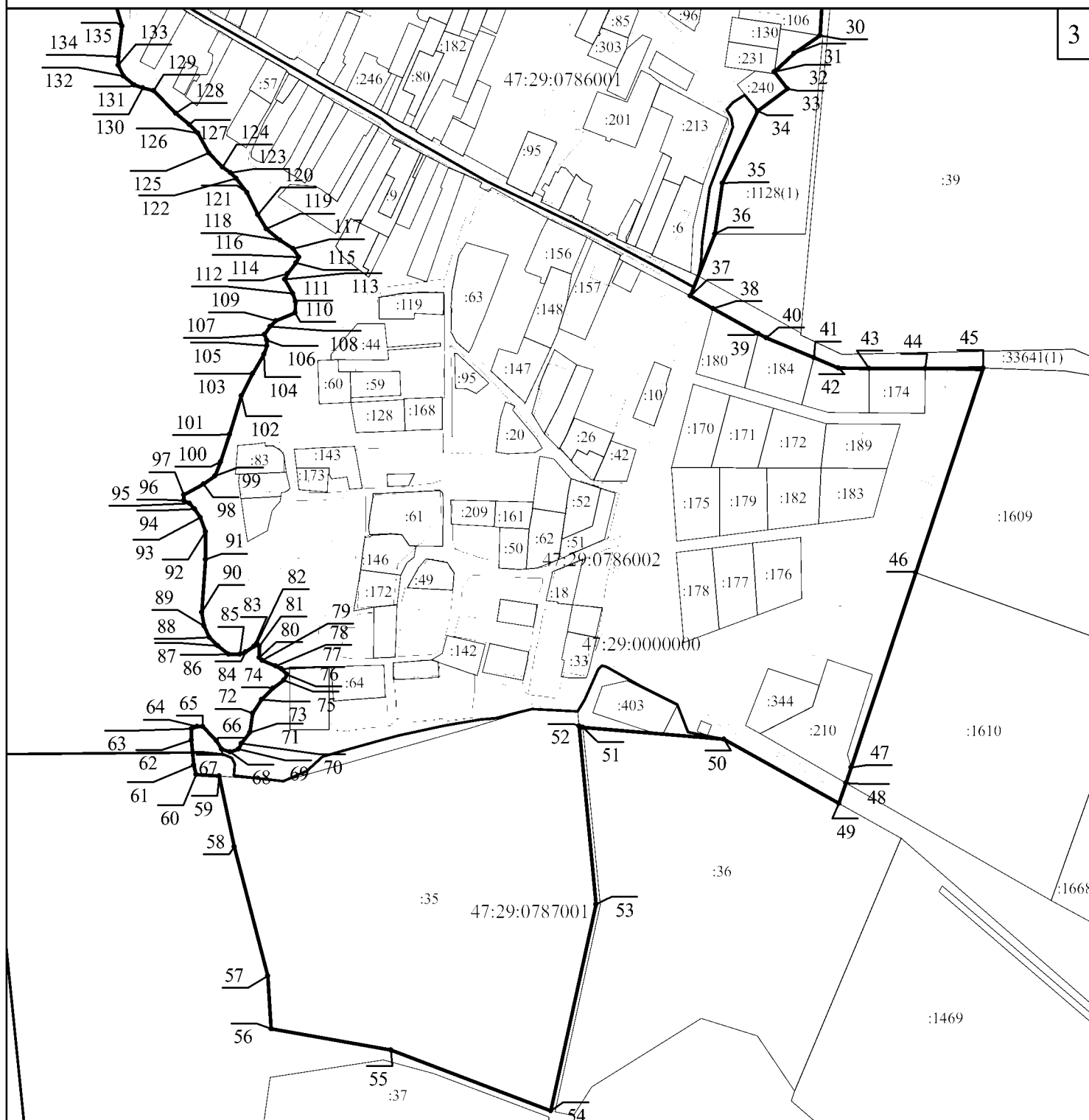
- | | |
|---|--|
|  | Граница объекта |
|  | Граница кадастрового квартала |
|  | Граница земельного участка
(в соответствии со сведениями Единого государственного реестра недвижимости) |
|  | Характерная точка границы объекта |
|  | Номер земельного участка, сведения о границах которого внесены в
Единый государственный реестр недвижимости, в кадастровом квартале |
| 47.29.0788002 | Номер кадастрового квартала |

Подпись _____ Дата "___" _____ г.

Место для оттиска печати (при наличии) лица,
составившего описание местоположения границ объекта






Раздел 4

План границ объекта



Масштаб 1:5 000

Используемые условные знаки и обозначения:

-  Граница объекта
-  Граница кадастрового квартала
-  Граница земельного участка
(в соответствии со сведениями Единого государственного реестра недвижимости)
-  12
Характерная точка границы объекта
-  53
Номер земельного участка, сведения о границах которого внесены в Единый государственный реестр недвижимости, в кадастровом квартале

47:29:0788002

Номер кадастрового квартала

Подпись _____ Дата " ____ " _____ г.

Место для оттиска печати (при наличии) лица,
составившего описание местоположения границ объекта

ОПИСАНИЕ МЕСТОПОЛОЖЕНИЯ ГРАНИЦ

деревня Бутковичи

(наименование объекта, местоположение границ которого описано (далее - объект))

Раздел 1

Сведения об объекте

№ п/п	Характеристики объекта	Описание характеристик
1	2	3
1.	Местоположение объекта	Ленинградская область, Лужский муниципальный район, Скребловское сельское поселение, деревня Бутковичи
2.	Площадь объекта +/- величина погрешности определения площади (Р +/- Дельта Р)	128600 м ² +/- 126 м ²
3.	Иные характеристики объекта	-

Раздел 2

Сведения о местоположении границ объекта

1. Система координат МСК-47 зона 2

2. Сведения о характерных точках границ объекта

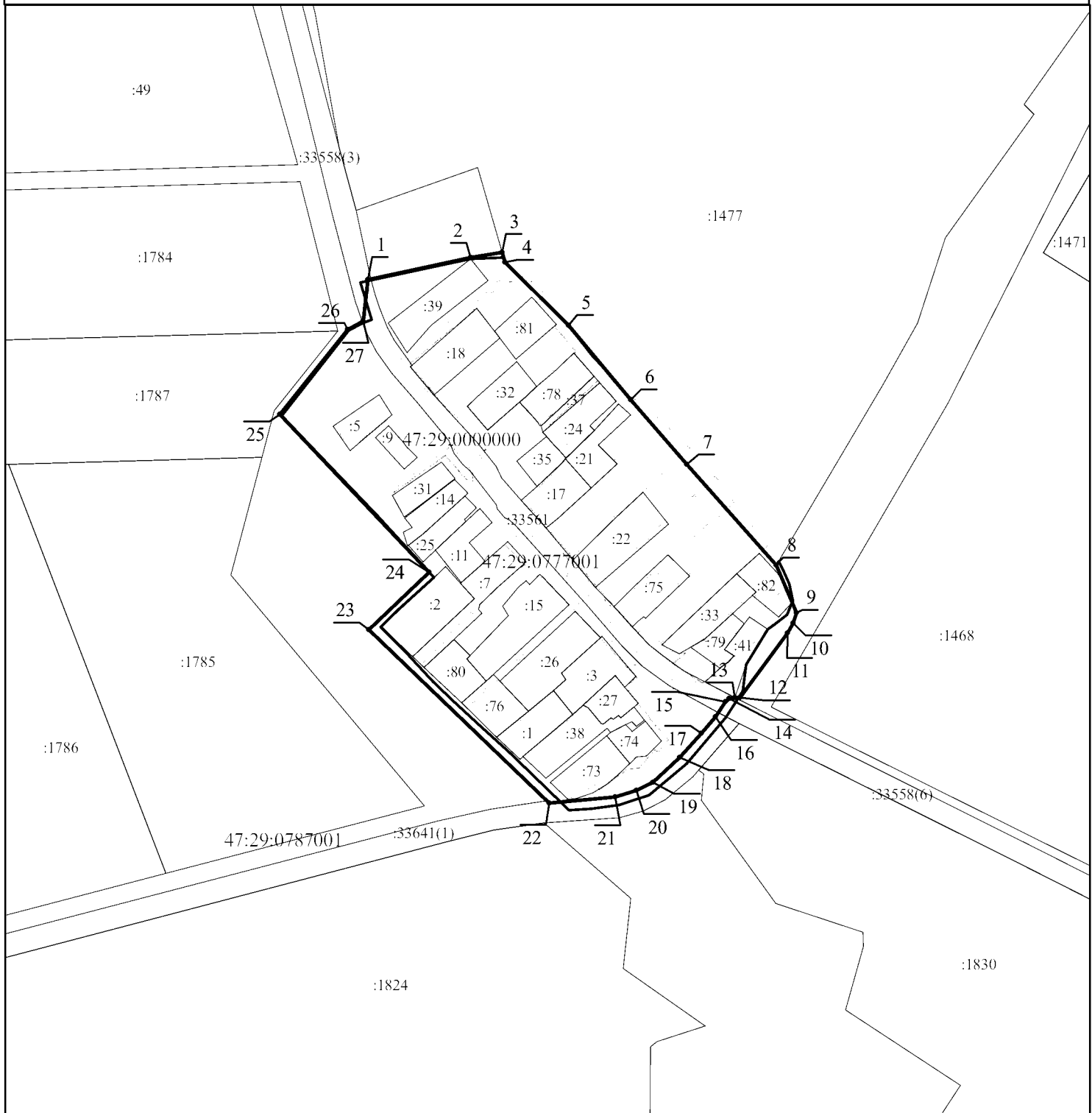
Обозначение характерных точек границ	Координаты, м		Метод определения координат характерной точки	Средняя квадратическая погрешность положения характерной точки (Mt), м	Описание обозначения точки на местности (при наличии)
	X	Y			
1	2	3	4	5	6
1	284175,79	2190024,23	картометрический	0,1	-
2	284195,41	2190116,44	картометрический	0,1	-
3	284200,02	2190144,85	картометрический	0,1	-
4	284191,47	2190147,32	картометрический	0,1	-
5	284134,59	2190204,66	картометрический	0,1	-
6	284067,52	2190260,28	картометрический	0,1	-
7	284009,64	2190310,98	картометрический	0,1	-
8	283919,02	2190391,32	картометрический	0,1	-
9	283876,28	2190409,30	картометрический	0,1	-
10	283867,11	2190406,52	картометрический	0,1	-
11	283857,90	2190401,46	картометрический	0,1	-
12	283799,91	2190358,71	картометрический	0,1	-
13	283800,27	2190354,12	картометрический	0,1	-
14	283799,19	2190348,84	картометрический	0,1	-
15	283796,10	2190345,41	картометрический	0,1	-
16	283782,69	2190336,51	картометрический	0,1	-
17	283767,85	2190324,08	картометрический	0,1	-
18	283746,34	2190304,41	картометрический	0,1	-
19	283723,91	2190280,26	картометрический	0,1	-
20	283716,52	2190265,53	картометрический	0,1	-
21	283710,77	2190246,62	картометрический	0,1	-
22	283705,18	2190187,43	картометрический	0,1	-
23	283860,89	2190024,99	картометрический	0,1	-
24	283912,69	2190079,25	картометрический	0,1	-
25	284054,46	2189945,27	картометрический	0,1	-
26	284130,62	2190006,04	картометрический	0,1	-
27	284138,29	2190019,97	картометрический	0,1	-
1	284175,79	2190024,23	картометрический	0,1	-

3. Сведения о характерных точках части (частей) границы объекта

Обозначение характерных точек части границы	Координаты, м		Метод определения координат характерной точки	Средняя квадратическая погрешность положения характерной точки (M _t), м	Описание обозначения точки на местности (при наличии)
	X	Y			
1	2	3	4	5	6
-	-	-	-	-	







Раздел 4

План границ объекта



Масштаб 1:5 000

Используемые условные знаки и обозначения:

-  Граница объекта
-  Граница кадастрового квартала
-  Граница земельного участка
(в соответствии со сведениями Единого государственного реестра недвижимости)
-  12
Характерная точка границы объекта
-  :53
Номер земельного участка, сведения о границах которого внесены в Единый государственный реестр недвижимости, в кадастровом квартале
-  47:29:0787001
Номер кадастрового квартала

Подпись _____ Дата " ____ " _____ г.

Место для оттиска печати (при наличии) лица,
составившего описание местоположения границ объекта

ОПИСАНИЕ МЕСТОПОЛОЖЕНИЯ ГРАНИЦ

деревня Ванино Поле

(наименование объекта, местоположение границ которого описано (далее - объект))

Раздел 1

Сведения об объекте

№ п/п	Характеристики объекта	Описание характеристик
1	2	3
1.	Местоположение объекта	Ленинградская область, Лужский муниципальный район, Скребловское сельское поселение, деревня Ванино Поле
2.	Площадь объекта +/- величина погрешности определения площади (Р +/- Дельта Р)	106946 м ² +/- 114 м ²
3.	Иные характеристики объекта	-

Раздел 2

Сведения о местоположении границ объекта

1. Система координат МСК-47 зона 2

2. Сведения о характерных точках границ объекта

Обозначение характерных точек границ	Координаты, м		Метод определения координат характерной точки	Средняя квадратическая погрешность положения характерной точки (Mt), м	Описание обозначения точки на местности (при наличии)
	X	Y			
1	2	3	4	5	6
1	289774,45	2186502,01	картометрический	0,1	-
2	289755,04	2186505,06	картометрический	0,1	-
3	289745,06	2186517,25	картометрический	0,1	-
4	289746,88	2186543,65	картометрический	0,1	-
5	289742,55	2186584,16	картометрический	0,1	-
6	289740,82	2186600,39	картометрический	0,1	-
7	289735,22	2186621,65	картометрический	0,1	-
8	289723,93	2186664,50	картометрический	0,1	-
9	289696,20	2186744,64	картометрический	0,1	-
10	289686,06	2186748,93	картометрический	0,1	-
11	289681,30	2186770,37	картометрический	0,1	-
12	289678,51	2186784,32	картометрический	0,1	-
13	289672,86	2186791,93	картометрический	0,1	-
14	289669,13	2186794,42	картометрический	0,1	-
15	289665,22	2186794,69	картометрический	0,1	-
16	289660,43	2186795,04	картометрический	0,1	-
17	289645,99	2186791,33	картометрический	0,1	-
18	289608,75	2186746,73	картометрический	0,1	-
19	289577,36	2186715,49	картометрический	0,1	-
20	289572,12	2186708,89	картометрический	0,1	-
21	289568,27	2186696,54	картометрический	0,1	-
22	289563,21	2186680,35	картометрический	0,1	-
23	289549,65	2186669,01	картометрический	0,1	-
24	289536,09	2186665,77	картометрический	0,1	-
25	289502,58	2186644,55	картометрический	0,1	-
26	289445,42	2186608,35	картометрический	0,1	-
27	289448,05	2186602,08	картометрический	0,1	-
28	289455,85	2186584,72	картометрический	0,1	-
29	289461,87	2186573,17	картометрический	0,1	-
30	289466,19	2186564,90	картометрический	0,1	-
31	289481,61	2186540,17	картометрический	0,1	-
32	289497,00	2186517,93	картометрический	0,1	-
33	289507,34	2186498,11	картометрический	0,1	-
34	289520,30	2186470,84	картометрический	0,1	-
35	289533,19	2186448,56	картометрический	0,1	-
36	289543,49	2186431,24	картометрический	0,1	-
37	289561,41	2186406,56	картометрический	0,1	-
38	289571,66	2186391,73	картометрический	0,1	-
39	289594,25	2186353,27	картометрический	0,1	-

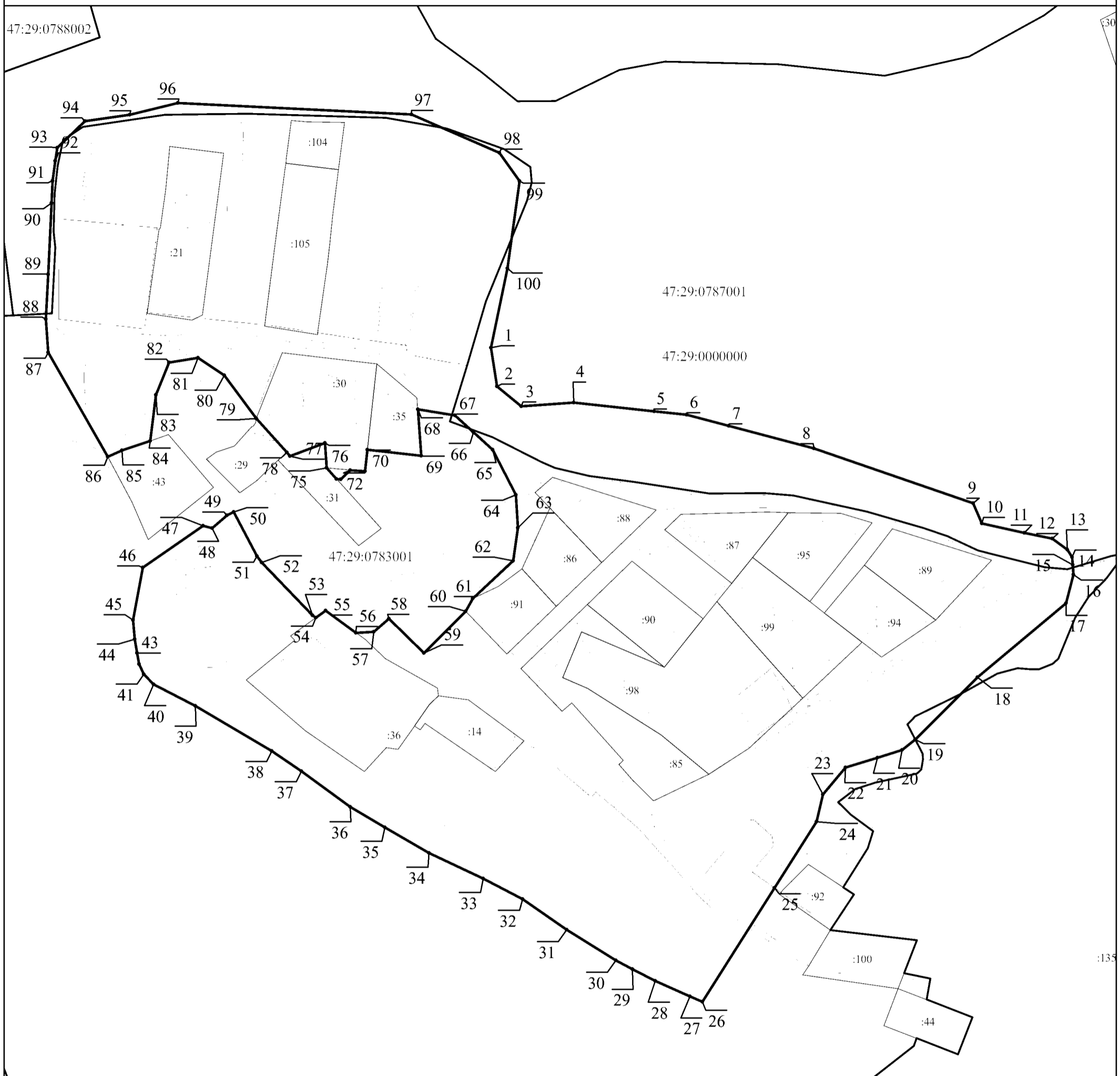
1	2	3	4	5	6
40	289605,19	2186332,32	картометрический	0,1	-
41	289610,27	2186327,41	картометрический	0,1	-
42	289615,31	2186324,99	картометрический	0,1	-
43	289620,81	2186323,99	картометрический	0,1	-
44	289627,85	2186322,71	картометрический	0,1	-
45	289637,48	2186321,91	картометрический	0,1	-
46	289663,83	2186326,77	картометрический	0,1	-
47	289684,88	2186357,12	картометрический	0,1	-
48	289683,75	2186361,72	картометрический	0,1	-
49	289690,10	2186369,15	картометрический	0,1	-
50	289691,90	2186372,61	картометрический	0,1	-
51	289669,67	2186384,21	картометрический	0,1	-
52	289666,50	2186386,60	картометрический	0,1	-
53	289639,86	2186412,27	картометрический	0,1	-
54	289638,74	2186413,89	картометрический	0,1	-
55	289642,30	2186418,81	картометрический	0,1	-
56	289631,04	2186434,13	картометрический	0,1	-
57	289631,56	2186443,10	картометрический	0,1	-
58	289638,18	2186450,65	картометрический	0,1	-
59	289620,87	2186468,22	картометрический	0,1	-
60	289641,93	2186489,24	картометрический	0,1	-
61	289648,29	2186492,87	картометрический	0,1	-
62	289667,29	2186513,20	картометрический	0,1	-
63	289683,98	2186515,62	картометрический	0,1	-
64	289700,49	2186514,56	картометрический	0,1	-
65	289723,12	2186502,84	картометрический	0,1	-
66	289731,93	2186493,18	картометрический	0,1	-
67	289740,47	2186483,80	картометрический	0,1	-
68	289743,49	2186465,26	картометрический	0,1	-
69	289720,17	2186466,86	картометрический	0,1	-
70	289723,27	2186439,80	картометрический	0,1	-
71	289712,28	2186438,57	картометрический	0,1	-
72	289712,93	2186431,23	картометрический	0,1	-
73	289708,27	2186426,37	картометрический	0,1	-
74	289708,53	2186424,27	картометрический	0,1	-
75	289713,99	2186419,34	картометрический	0,1	-
76	289726,53	2186418,44	картометрический	0,1	-
77	289720,02	2186400,94	картометрический	0,1	-
78	289721,86	2186399,28	картометрический	0,1	-
79	289738,99	2186383,84	картометрический	0,1	-
80	289760,63	2186367,80	картометрический	0,1	-
81	289769,50	2186354,67	картометрический	0,1	-
82	289767,02	2186340,11	картометрический	0,1	-
83	289750,84	2186333,40	картометрический	0,1	-
84	289727,64	2186330,56	картометрический	0,1	-
85	289722,80	2186316,25	картометрический	0,1	-
86	289719,65	2186309,24	картометрический	0,1	-
87	289772,23	2186279,27	картометрический	0,1	-
88	289789,02	2186278,09	картометрический	0,1	-
89	289811,45	2186279,16	картометрический	0,1	-

1	2	3	4	5	6
90	289847,30	2186280,88	картометрический	0,1	-
91	289858,51	2186281,42	картометрический	0,1	-
92	289868,48	2186282,84	картометрический	0,1	-
93	289875,16	2186283,80	картометрический	0,1	-
94	289888,60	2186297,71	картометрический	0,1	-
95	289891,70	2186320,17	картометрический	0,1	-
96	289897,63	2186344,44	картометрический	0,1	-
97	289891,98	2186462,01	картометрический	0,1	-
98	289872,61	2186506,29	картометрический	0,1	-
99	289858,42	2186516,33	картометрический	0,1	-
100	289814,52	2186510,26	картометрический	0,1	-
1	289774,45	2186502,01	картометрический	0,1	-

3. Сведения о характерных точках части (частей) границы объекта					
Обозначение характерных точек части границы	Координаты, м		Метод определения координат характерной точки	Средняя квадратическая погрешность положения характерной точки (M _t), м	Описание обозначения точки на местности (при наличии)
	X	Y			
1	2	3	4	5	6
-	-	-	-	-	







Раздел 4

План границ объекта



Масштаб 1:2 000

Используемые условные знаки и обозначения:

-  Граница объекта
-  Граница кадастрового квартала
-  Граница земельного участка
(в соответствии со сведениями Единого государственного реестра недвижимости)
-  Характерная точка границы объекта
-  Номер земельного участка, сведения о границах которого внесены в Единый государственный реестр недвижимости, в кадастровом квартале
-  Номер кадастрового квартала

Подпись _____ Дата " ____ " _____ г.

Место для оттиска печати (при наличии) лица,
составившего описание местоположения границ объекта

ОПИСАНИЕ МЕСТОПОЛОЖЕНИЯ ГРАНИЦ

деревня Великое Село

(наименование объекта, местоположение границ которого описано (далее - объект))

Раздел 1

Сведения об объекте

№ п/п	Характеристики объекта	Описание характеристик
1	2	3
1.	Местоположение объекта	Ленинградская область, Лужский муниципальный район, Скребловское сельское поселение, деревня Великое Село
2.	Площадь объекта +/- величина погрешности определения площади (Р +/- Дельта Р)	191035 м ² +/- 153 м ²
3.	Иные характеристики объекта	-

Раздел 2

Сведения о местоположении границ объекта

1. Система координат МСК-47 зона 2

2. Сведения о характерных точках границ объекта

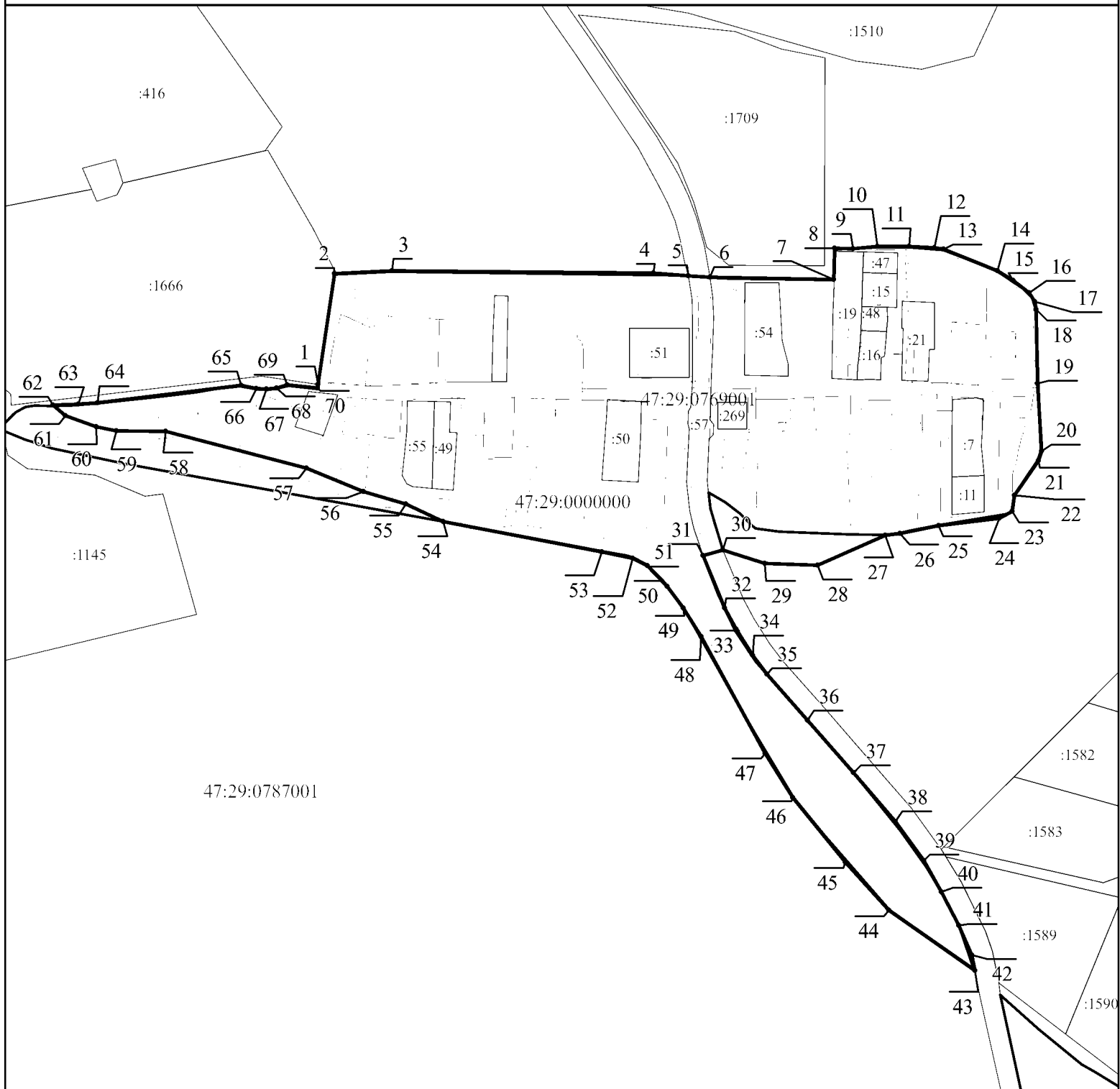
Обозначение характерных точек границ	Координаты, м		Метод определения координат характерной точки	Средняя квадратическая погрешность положения характерной точки (Mt), м	Описание обозначения точки на местности (при наличии)
	X	Y			
1	2	3	4	5	6
1	278298,46	2196911,30	картометрический	0,1	-
2	278400,73	2196926,61	картометрический	0,1	-
3	278403,21	2196979,45	картометрический	0,1	-
4	278401,04	2197219,96	картометрический	0,1	-
5	278398,55	2197251,95	картометрический	0,1	-
6	278397,32	2197272,23	картометрический	0,1	-
7	278395,32	2197385,97	картометрический	0,1	-
8	278423,91	2197386,77	картометрический	0,1	-
9	278423,78	2197403,98	картометрический	0,1	-
10	278425,60	2197426,22	картометрический	0,1	-
11	278425,61	2197455,33	картометрический	0,1	-
12	278424,39	2197478,94	картометрический	0,1	-
13	278423,14	2197487,09	картометрический	0,1	-
14	278403,31	2197536,65	картометрический	0,1	-
15	278394,45	2197551,35	картометрический	0,1	-
16	278383,00	2197566,02	картометрический	0,1	-
17	278374,82	2197571,18	картометрический	0,1	-
18	278367,73	2197572,56	картометрический	0,1	-
19	278299,28	2197573,69	картометрический	0,1	-
20	278237,37	2197577,24	картометрический	0,1	-
21	278228,31	2197574,34	картометрический	0,1	-
22	278196,44	2197552,64	картометрический	0,1	-
23	278181,89	2197550,33	картометрический	0,1	-
24	278175,54	2197538,36	картометрический	0,1	-
25	278168,41	2197482,41	картометрический	0,1	-
26	278161,33	2197447,14	картометрический	0,1	-
27	278159,50	2197433,32	картометрический	0,1	-
28	278132,19	2197371,10	картометрический	0,1	-
29	278134,07	2197322,64	картометрический	0,1	-
30	278146,34	2197283,91	картометрический	0,1	-
31	278140,96	2197265,68	картометрический	0,1	-
32	278092,96	2197285,75	картометрический	0,1	-
33	278073,20	2197296,29	картометрический	0,1	-
34	278049,02	2197311,57	картометрический	0,1	-
35	278031,61	2197324,50	картометрический	0,1	-
36	277989,56	2197362,01	картометрический	0,1	-
37	277941,11	2197404,17	картометрический	0,1	-
38	277896,44	2197442,68	картометрический	0,1	-
39	277860,21	2197468,95	картометрический	0,1	-

1	2	3	4	5	6
40	277831,42	2197485,11	картометрический	0,1	-
41	277800,63	2197501,25	картометрический	0,1	-
42	277773,38	2197512,89	картометрический	0,1	-
43	277759,07	2197515,82	картометрический	0,1	-
44	277814,45	2197436,73	картометрический	0,1	-
45	277858,80	2197396,63	картометрический	0,1	-
46	277918,45	2197348,09	картометрический	0,1	-
47	277958,92	2197322,90	картометрический	0,1	-
48	278066,66	2197263,81	картометрический	0,1	-
49	278092,61	2197247,49	картометрический	0,1	-
50	278112,81	2197232,75	картометрический	0,1	-
51	278131,58	2197214,54	картометрический	0,1	-
52	278138,66	2197201,03	картометрический	0,1	-
53	278144,51	2197172,67	картометрический	0,1	-
54	278172,51	2197026,36	картометрический	0,1	-
55	278188,39	2196991,91	картометрический	0,1	-
56	278199,83	2196953,27	картометрический	0,1	-
57	278221,51	2196900,44	картометрический	0,1	-
58	278255,42	2196771,12	картометрический	0,1	-
59	278255,81	2196725,78	картометрический	0,1	-
60	278259,75	2196706,86	картометрический	0,1	-
61	278270,01	2196678,47	картометрический	0,1	-
62	278279,50	2196667,36	картометрический	0,1	-
63	278280,36	2196690,57	картометрический	0,1	-
64	278281,77	2196708,21	картометрический	0,1	-
65	278297,79	2196840,60	картометрический	0,1	-
66	278294,90	2196854,24	картометрический	0,1	-
67	278294,23	2196863,94	картометрический	0,1	-
68	278295,41	2196873,05	картометрический	0,1	-
69	278298,14	2196882,63	картометрический	0,1	-
70	278295,15	2196910,78	картометрический	0,1	-
1	278298,46	2196911,30	картометрический	0,1	-

3. Сведения о характерных точках части (частей) границы объекта					
Обозначение характерных точек части границы	Координаты, м		Метод определения координат характерной точки	Средняя квадратическая погрешность положения характерной точки (M _t), м	Описание обозначения точки на местности (при наличии)
	X	Y			
1	2	3	4	5	6
-	-	-	-	-	

Раздел 4

План границ объекта



Масштаб 1:5 000

Используемые условные знаки и обозначения:

Граница объекта



Граница кадастрового квартала



Граница земельного участка

12



(в соответствии со сведениями Единого государственного реестра недвижимости)

Характерная точка границы объекта

:53

Номер земельного участка, сведения о границах которого внесены в
Единый государственный реестр недвижимости, в кадастровом квартале

47:29:0787001

Номер кадастрового квартала

Подпись _____ Дата " ____ " _____ г.

Место для оттиска печати (при наличии) лица,
составившего описание местоположения границ объекта

ОПИСАНИЕ МЕСТОПОЛОЖЕНИЯ ГРАНИЦ

деревня Голубково

(наименование объекта, местоположение границ которого описано (далее - объект))

Раздел 1

Сведения об объекте

№ п/п	Характеристики объекта	Описание характеристик
1	2	3
1.	Местоположение объекта	Ленинградская область, Лужский муниципальный район, Скребловское сельское поселение, деревня Голубково
2.	Площадь объекта +/- величина погрешности определения площади (Р +/- Дельта Р)	491462 м ² +/- 245 м ²
3.	Иные характеристики объекта	-

Раздел 2

Сведения о местоположении границ объекта

1. Система координат МСК-47 зона 2

2. Сведения о характерных точках границ объекта

Обозначение характерных точек границ	Координаты, м		Метод определения координат характерной точки	Средняя квадратическая погрешность положения характерной точки (Mt), м	Описание обозначения точки на местности (при наличии)
	X	Y			
1	2	3	4	5	6
Часть № 1					
1	282931,43	2192426,05	картометрический	0,1	-
2	282921,89	2192534,42	картометрический	0,1	-
3	282949,09	2192535,86	картометрический	0,1	-
4	282933,24	2192560,01	картометрический	0,1	-
5	282906,98	2192567,09	картометрический	0,1	-
6	282894,80	2192575,72	картометрический	0,1	-
7	282893,53	2192591,22	картометрический	0,1	-
8	282832,01	2192701,76	картометрический	0,1	-
9	282813,94	2192729,13	картометрический	0,1	-
10	282804,60	2192747,01	картометрический	0,1	-
11	282800,30	2192764,03	картометрический	0,1	-
12	282800,12	2192772,09	картометрический	0,1	-
13	282804,05	2192785,93	картометрический	0,1	-
14	282807,87	2192795,17	картометрический	0,1	-
15	282814,16	2192803,67	картометрический	0,1	-
16	282820,46	2192810,21	картометрический	0,1	-
17	282825,90	2192812,83	картометрический	0,1	-
18	282829,06	2192815,22	картометрический	0,1	-
19	282818,48	2192822,48	картометрический	0,1	-
20	282833,38	2192857,26	картометрический	0,1	-
21	282805,26	2192848,46	картометрический	0,1	-
22	282805,00	2192849,37	картометрический	0,1	-
23	282810,29	2192851,91	картометрический	0,1	-
24	282813,89	2192853,14	картометрический	0,1	-
25	282820,54	2192855,20	картометрический	0,1	-
26	282830,80	2192861,59	картометрический	0,1	-
27	282833,08	2192858,56	картометрический	0,1	-
28	282831,77	2192864,35	картометрический	0,1	-
29	282831,77	2192879,43	картометрический	0,1	-
30	282832,55	2192891,97	картометрический	0,1	-
31	282830,68	2192912,80	картометрический	0,1	-
32	282822,55	2192925,23	картометрический	0,1	-
33	282805,06	2192940,10	картометрический	0,1	-
34	282769,79	2192945,17	картометрический	0,1	-
35	282759,05	2192949,46	картометрический	0,1	-
36	282744,94	2192952,07	картометрический	0,1	-
37	282734,82	2192958,05	картометрический	0,1	-
38	282716,11	2192970,32	картометрический	0,1	-

1	2	3	4	5	6
39	282708,13	2192968,54	картометрический	0,1	-
40	282698,35	2192976,85	картометрический	0,1	-
41	282697,49	2192977,55	картометрический	0,1	-
42	282696,72	2192976,57	картометрический	0,1	-
43	282695,42	2192974,81	картометрический	0,1	-
44	282690,44	2192968,22	картометрический	0,1	-
45	282688,43	2192965,93	картометрический	0,1	-
46	282692,98	2192961,96	картометрический	0,1	-
47	282675,37	2192942,45	картометрический	0,1	-
48	282661,30	2192930,99	картометрический	0,1	-
49	282665,83	2192924,97	картометрический	0,1	-
50	282664,23	2192923,10	картометрический	0,1	-
51	282643,64	2192889,80	картометрический	0,1	-
52	282610,03	2192866,94	картометрический	0,1	-
53	282576,29	2192844,44	картометрический	0,1	-
54	282540,57	2192822,62	картометрический	0,1	-
55	282534,43	2192824,15	картометрический	0,1	-
56	282508,97	2192879,67	картометрический	0,1	-
57	282430,48	2192995,64	картометрический	0,1	-
58	282493,14	2193036,06	картометрический	0,1	-
59	282490,89	2193053,11	картометрический	0,1	-
60	282490,82	2193063,25	картометрический	0,1	-
61	282490,05	2193067,89	картометрический	0,1	-
62	282489,70	2193070,67	картометрический	0,1	-
63	282489,27	2193074,08	картометрический	0,1	-
64	282489,27	2193082,59	картометрический	0,1	-
65	282488,11	2193087,62	картометрический	0,1	-
66	282485,40	2193094,59	картометрический	0,1	-
67	282481,92	2193100,78	картометрический	0,1	-
68	282473,01	2193112,39	картометрический	0,1	-
69	282467,20	2193119,36	картометрический	0,1	-
70	282460,62	2193129,03	картометрический	0,1	-
71	282450,58	2193146,17	картометрический	0,1	-
72	282437,43	2193154,67	картометрический	0,1	-
73	282435,49	2193157,28	картометрический	0,1	-
74	282423,13	2193158,82	картометрический	0,1	-
75	282405,39	2193157,87	картометрический	0,1	-
76	282399,72	2193156,01	картометрический	0,1	-
77	282390,97	2193155,59	картометрический	0,1	-
78	282387,41	2193156,10	картометрический	0,1	-
79	282379,96	2193162,12	картометрический	0,1	-
80	282373,65	2193169,34	картометрический	0,1	-
81	282365,56	2193180,87	картометрический	0,1	-
82	282359,36	2193193,42	картометрический	0,1	-
83	282358,85	2193197,68	картометрический	0,1	-
84	282359,71	2193202,32	картометрический	0,1	-
85	282360,05	2193205,59	картометрический	0,1	-
86	282359,36	2193209,54	картометрический	0,1	-
87	282356,27	2193216,59	картометрический	0,1	-
88	282351,28	2193225,54	картометрический	0,1	-

1	2	3	4	5	6
89	282340,67	2193236,86	картометрический	0,1	-
90	282333,96	2193247,52	картометрический	0,1	-
91	282331,03	2193254,92	картометрический	0,1	-
92	282331,03	2193257,50	картометрический	0,1	-
93	282332,41	2193260,76	картометрический	0,1	-
94	282335,98	2193265,19	картометрический	0,1	-
95	282330,64	2193282,17	картометрический	0,1	-
96	282329,14	2193284,65	картометрический	0,1	-
97	282322,43	2193291,33	картометрический	0,1	-
98	282315,11	2193301,53	картометрический	0,1	-
99	282311,23	2193305,41	картометрический	0,1	-
100	282303,92	2193306,52	картометрический	0,1	-
101	282291,88	2193316,50	картометрический	0,1	-
102	282290,68	2193318,39	картометрический	0,1	-
103	282290,16	2193329,91	картометрический	0,1	-
104	282291,19	2193333,52	картометрический	0,1	-
105	282294,29	2193336,27	картометрический	0,1	-
106	282296,18	2193345,91	картометрический	0,1	-
107	282295,40	2193353,15	картометрический	0,1	-
108	282297,79	2193360,72	картометрический	0,1	-
109	282310,11	2193373,30	картометрический	0,1	-
110	282326,78	2193382,04	картометрический	0,1	-
111	282345,05	2193385,21	картометрический	0,1	-
112	282356,16	2193391,56	картометрический	0,1	-
113	282356,18	2193397,31	картометрический	0,1	-
114	282357,75	2193410,62	картометрический	0,1	-
115	282351,40	2193451,11	картометрический	0,1	-
116	282343,46	2193463,02	картометрический	0,1	-
117	282337,11	2193464,61	картометрический	0,1	-
118	282335,52	2193442,38	картометрический	0,1	-
119	282326,78	2193432,85	картометрический	0,1	-
120	282299,79	2193419,35	картометрический	0,1	-
121	282287,08	2193415,38	картометрический	0,1	-
122	282283,84	2193398,68	картометрический	0,1	-
123	282267,31	2193378,26	картометрический	0,1	-
124	282263,28	2193376,11	картометрический	0,1	-
125	282244,75	2193373,20	картометрический	0,1	-
126	282225,98	2193376,80	картометрический	0,1	-
127	282218,41	2193379,51	картометрический	0,1	-
128	282211,76	2193385,38	картометрический	0,1	-
129	282195,65	2193392,73	картометрический	0,1	-
130	282180,23	2193410,40	картометрический	0,1	-
131	282167,94	2193424,42	картометрический	0,1	-
132	282157,02	2193436,88	картометрический	0,1	-
133	282154,73	2193438,54	картометрический	0,1	-
134	282136,68	2193451,71	картометрический	0,1	-
135	282134,79	2193454,13	картометрический	0,1	-
136	282118,06	2193471,94	картометрический	0,1	-
137	282105,14	2193485,68	картометрический	0,1	-
138	282100,85	2193491,98	картометрический	0,1	-

1	2	3	4	5	6
139	282091,68	2193500,49	картометрический	0,1	-
140	282074,14	2193513,91	картометрический	0,1	-
141	282024,77	2193598,22	картометрический	0,1	-
142	281999,66	2193584,88	картометрический	0,1	-
143	281985,44	2193576,82	картометрический	0,1	-
144	281984,52	2193576,04	картометрический	0,1	-
145	281979,92	2193572,03	картометрический	0,1	-
146	281941,25	2193551,76	картометрический	0,1	-
147	281935,83	2193548,92	картометрический	0,1	-
148	281956,18	2193511,55	картометрический	0,1	-
149	281960,05	2193461,83	картометрический	0,1	-
150	281991,83	2193384,80	картометрический	0,1	-
151	282028,25	2193330,11	картометрический	0,1	-
152	282051,03	2193282,57	картометрический	0,1	-
153	282101,10	2193210,83	картометрический	0,1	-
154	282018,15	2193145,32	картометрический	0,1	-
155	282131,72	2192855,34	картометрический	0,1	-
156	282182,26	2192867,81	картометрический	0,1	-
157	282188,53	2192848,52	картометрический	0,1	-
158	282191,78	2192838,54	картометрический	0,1	-
159	282202,40	2192805,88	картометрический	0,1	-
160	282156,44	2192791,43	картометрический	0,1	-
161	282195,41	2192717,08	картометрический	0,1	-
162	282291,10	2192742,13	картометрический	0,1	-
163	282312,97	2192744,05	картометрический	0,1	-
164	282327,08	2192738,66	картометрический	0,1	-
165	282334,67	2192727,33	картометрический	0,1	-
166	282338,27	2192713,95	картометрический	0,1	-
167	282345,13	2192693,98	картометрический	0,1	-
168	282349,97	2192686,91	картометрический	0,1	-
169	282358,45	2192686,57	картометрический	0,1	-
170	282404,45	2192698,96	картометрический	0,1	-
171	282461,54	2192705,25	картометрический	0,1	-
172	282521,31	2192719,73	картометрический	0,1	-
173	282588,89	2192645,16	картометрический	0,1	-
174	282532,04	2192607,34	картометрический	0,1	-
175	282476,90	2192581,39	картометрический	0,1	-
176	282435,86	2192566,19	картометрический	0,1	-
177	282420,02	2192557,51	картометрический	0,1	-
178	282495,71	2192415,53	картометрический	0,1	-
179	282503,76	2192384,78	картометрический	0,1	-
180	282500,92	2192378,65	картометрический	0,1	-
181	282498,06	2192374,38	картометрический	0,1	-
182	282414,04	2192298,58	картометрический	0,1	-
183	282408,79	2192290,71	картометрический	0,1	-
184	282437,99	2192259,26	картометрический	0,1	-
185	282453,59	2192236,12	картометрический	0,1	-
186	282457,62	2192233,10	картометрический	0,1	-
187	282468,55	2192226,94	картометрический	0,1	-
188	282474,15	2192231,64	картометрический	0,1	-

1	2	3	4	5	6
189	282483,80	2192227,82	картометрический	0,1	-
190	282487,57	2192228,32	картометрический	0,1	-
191	282490,34	2192233,07	картометрический	0,1	-
192	282493,15	2192242,64	картометрический	0,1	-
193	282496,55	2192247,78	картометрический	0,1	-
194	282519,61	2192262,80	картометрический	0,1	-
195	282541,43	2192288,18	картометрический	0,1	-
196	282588,46	2192327,72	картометрический	0,1	-
197	282640,73	2192337,78	картометрический	0,1	-
198	282662,85	2192338,91	картометрический	0,1	-
199	282673,04	2192342,31	картометрический	0,1	-
200	282677,57	2192349,10	картометрический	0,1	-
201	282672,30	2192376,92	картометрический	0,1	-
202	282671,29	2192412,11	картометрический	0,1	-
203	282770,28	2192440,90	картометрический	0,1	-
204	282779,73	2192443,89	картометрический	0,1	-
205	282790,04	2192446,57	картометрический	0,1	-
206	282845,01	2192381,97	картометрический	0,1	-
207	282872,47	2192351,03	картометрический	0,1	-
208	282990,57	2192385,59	картометрический	0,1	-
209	282980,38	2192435,15	картометрический	0,1	-
1	282931,43	2192426,05	картометрический	0,1	-
Часть № 2					
210	283231,81	2192630,17	картометрический	0,1	-
211	283214,44	2192629,69	картометрический	0,1	-
212	283203,44	2192623,95	картометрический	0,1	-
213	283196,74	2192615,98	картометрический	0,1	-
214	283194,19	2192601,32	картометрический	0,1	-
215	283194,99	2192542,03	картометрический	0,1	-
216	283187,98	2192531,35	картометрический	0,1	-
217	283177,50	2192529,01	картометрический	0,1	-
218	283173,07	2192525,64	картометрический	0,1	-
219	283185,97	2192453,10	картометрический	0,1	-
220	283189,62	2192452,70	картометрический	0,1	-
221	283308,04	2192500,80	картометрический	0,1	-
222	283319,08	2192588,28	картометрический	0,1	-
223	283315,93	2192618,86	картометрический	0,1	-
224	283311,02	2192612,48	картометрический	0,1	-
225	283301,78	2192606,26	картометрический	0,1	-
226	283289,82	2192606,26	картометрический	0,1	-
227	283274,20	2192610,72	картометрический	0,1	-
210	283231,81	2192630,17	картометрический	0,1	-

3. Сведения о характерных точках части (частей) границы объекта

Обозначение характерных точек части границы	Координаты, м		Метод определения координат характерной точки	Средняя квадратическая погрешность положения характерной точки (M _t), м	Описание обозначения точки на местности (при наличии)
	X	Y			
1	2	3	4	5	6
-	-	-	-	-	

ОПИСАНИЕ МЕСТОПОЛОЖЕНИЯ ГРАНИЦ

деревня Госткино

(наименование объекта, местоположение границ которого описано (далее - объект))

Раздел 1

Сведения об объекте

№ п/п	Характеристики объекта	Описание характеристик
1	2	3
1.	Местоположение объекта	Ленинградская область, Лужский муниципальный район, Скребловское сельское поселение, деревня Госткино
2.	Площадь объекта +/- величина погрешности определения площади (Р +/- Дельта Р)	535753 м ² +/- 256 м ²
3.	Иные характеристики объекта	-

Раздел 2

Сведения о местоположении границ объекта

1. Система координат МСК-47 зона 2

2. Сведения о характерных точках границ объекта

Обозначение характерных точек границ	Координаты, м		Метод определения координат характерной точки	Средняя квадратическая погрешность положения характерной точки (Mt), м	Описание обозначения точки на местности (при наличии)
	X	Y			
1	2	3	4	5	6
Часть № 1					
1	287578,07	2191151,33	картометрический	0,1	-
2	287557,68	2191151,87	картометрический	0,1	-
3	287534,22	2191154,70	картометрический	0,1	-
4	287538,01	2191164,06	картометрический	0,1	-
5	287518,46	2191168,06	картометрический	0,1	-
6	287527,81	2191195,74	картометрический	0,1	-
7	287591,62	2191404,63	картометрический	0,1	-
8	287572,80	2191433,08	картометрический	0,1	-
9	287564,07	2191444,31	картометрический	0,1	-
10	287559,93	2191452,72	картометрический	0,1	-
11	287558,43	2191462,93	картометрический	0,1	-
12	287549,14	2191453,88	картометрический	0,1	-
13	287537,88	2191451,10	картометрический	0,1	-
14	287514,82	2191436,79	картометрический	0,1	-
15	287498,01	2191431,13	картометрический	0,1	-
16	287475,84	2191427,40	картометрический	0,1	-
17	287421,12	2191424,81	картометрический	0,1	-
18	287404,09	2191425,37	картометрический	0,1	-
19	287384,03	2191426,29	картометрический	0,1	-
20	287373,00	2191428,38	картометрический	0,1	-
21	287329,62	2191443,40	картометрический	0,1	-
22	287304,48	2191458,81	картометрический	0,1	-
23	287293,46	2191468,67	картометрический	0,1	-
24	287275,45	2191499,80	картометрический	0,1	-
25	287272,83	2191511,01	картометрический	0,1	-
26	287269,07	2191525,31	картометрический	0,1	-
27	287245,22	2191565,55	картометрический	0,1	-
28	287233,71	2191581,59	картометрический	0,1	-
29	287209,33	2191605,76	картометрический	0,1	-
30	287190,50	2191611,76	картометрический	0,1	-
31	287183,57	2191598,46	картометрический	0,1	-
32	287176,56	2191578,01	картометрический	0,1	-
33	287172,56	2191566,59	картометрический	0,1	-
34	287164,35	2191555,14	картометрический	0,1	-
35	287154,14	2191545,77	картометрический	0,1	-
36	287149,85	2191545,52	картометрический	0,1	-
37	287120,49	2191556,78	картометрический	0,1	-
38	286932,72	2191640,99	картометрический	0,1	-

1	2	3	4	5	6
39	286911,85	2191668,44	картометрический	0,1	-
40	286847,47	2191749,13	картометрический	0,1	-
41	286810,94	2191806,85	картометрический	0,1	-
42	286674,83	2192012,14	картометрический	0,1	-
43	286581,63	2191949,35	картометрический	0,1	-
44	286590,22	2191940,89	картометрический	0,1	-
45	286656,82	2191873,78	картометрический	0,1	-
46	286673,49	2191855,29	картометрический	0,1	-
47	286685,52	2191839,66	картометрический	0,1	-
48	286701,95	2191816,77	картометрический	0,1	-
49	286731,82	2191770,58	картометрический	0,1	-
50	286727,17	2191760,97	картометрический	0,1	-
51	286722,24	2191750,76	картометрический	0,1	-
52	286705,53	2191716,13	картометрический	0,1	-
53	286689,12	2191681,85	картометрический	0,1	-
54	286684,50	2191672,20	картометрический	0,1	-
55	286684,32	2191671,96	картометрический	0,1	-
56	286671,36	2191675,45	картометрический	0,1	-
57	286613,02	2191697,28	картометрический	0,1	-
58	286565,45	2191729,19	картометрический	0,1	-
59	286561,70	2191731,70	картометрический	0,1	-
60	286482,31	2191784,95	картометрический	0,1	-
61	286411,49	2191800,53	картометрический	0,1	-
62	286345,65	2191799,21	картометрический	0,1	-
63	286339,57	2191799,09	картометрический	0,1	-
64	286303,62	2191754,74	картометрический	0,1	-
65	286282,17	2191728,27	картометрический	0,1	-
66	286287,76	2191722,89	картометрический	0,1	-
67	286342,68	2191670,00	картометрический	0,1	-
68	286360,09	2191668,14	картометрический	0,1	-
69	286366,18	2191667,48	картометрический	0,1	-
70	286408,17	2191662,99	картометрический	0,1	-
71	286456,62	2191657,80	картометрический	0,1	-
72	286462,74	2191657,14	картометрический	0,1	-
73	286504,32	2191652,69	картометрический	0,1	-
74	286535,80	2191649,32	картометрический	0,1	-
75	286547,29	2191648,20	картометрический	0,1	-
76	286553,80	2191647,56	картометрический	0,1	-
77	286557,78	2191647,17	картометрический	0,1	-
78	286608,55	2191642,19	картометрический	0,1	-
79	286653,57	2191629,72	картометрический	0,1	-
80	286661,24	2191627,23	картометрический	0,1	-
81	286676,15	2191621,72	картометрический	0,1	-
82	286674,38	2191616,10	картометрический	0,1	-
83	286670,87	2191598,57	картометрический	0,1	-
84	286663,62	2191573,96	картометрический	0,1	-
85	286652,26	2191548,07	картометрический	0,1	-
86	286647,72	2191526,38	картометрический	0,1	-
87	286644,66	2191515,95	картометрический	0,1	-
88	286639,70	2191502,61	картометрический	0,1	-

1	2	3	4	5	6
89	286637,56	2191490,12	картометрический	0,1	-
90	286642,04	2191478,98	картометрический	0,1	-
91	286650,05	2191470,31	картометрический	0,1	-
92	286658,04	2191464,09	картометрический	0,1	-
93	286715,65	2191433,09	картометрический	0,1	-
94	286747,44	2191414,67	картометрический	0,1	-
95	286774,20	2191400,04	картометрический	0,1	-
96	286788,27	2191391,38	картометрический	0,1	-
97	286815,58	2191373,84	картометрический	0,1	-
98	286839,83	2191355,65	картометрический	0,1	-
99	286847,47	2191350,44	картометрический	0,1	-
100	286863,16	2191342,36	картометрический	0,1	-
101	286873,26	2191336,28	картометрический	0,1	-
102	286889,28	2191323,04	картометрический	0,1	-
103	286905,64	2191310,89	картометрический	0,1	-
104	286914,31	2191305,53	картометрический	0,1	-
105	286919,50	2191301,61	картометрический	0,1	-
106	286922,51	2191298,60	картометрический	0,1	-
107	286930,67	2191288,07	картометрический	0,1	-
108	286937,42	2191273,87	картометрический	0,1	-
109	286938,93	2191270,27	картометрический	0,1	-
110	286945,65	2191259,79	картометрический	0,1	-
111	286954,06	2191250,98	картометрический	0,1	-
112	286959,83	2191242,43	картометрический	0,1	-
113	286963,72	2191233,16	картометрический	0,1	-
114	286972,90	2191201,30	картометрический	0,1	-
115	286975,03	2191192,04	картометрический	0,1	-
116	286976,70	2191184,79	картометрический	0,1	-
117	286980,33	2191175,69	картометрический	0,1	-
118	286988,77	2191159,95	картометрический	0,1	-
119	286996,96	2191147,64	картометрический	0,1	-
120	287006,23	2191138,07	картометрический	0,1	-
121	287005,61	2191128,36	картометрический	0,1	-
122	287065,37	2191108,89	картометрический	0,1	-
123	287131,87	2191101,16	картометрический	0,1	-
124	287197,12	2191076,22	картометрический	0,1	-
125	287254,14	2191043,52	картометрический	0,1	-
126	287340,26	2191013,13	картометрический	0,1	-
127	287342,03	2191020,41	картометрический	0,1	-
128	287362,39	2191014,21	картометрический	0,1	-
129	287397,98	2191002,89	картометрический	0,1	-
130	287415,88	2190996,03	картометрический	0,1	-
131	287417,60	2190942,35	картометрический	0,1	-
132	287439,70	2190904,65	картометрический	0,1	-
133	287459,19	2190900,76	картометрический	0,1	-
134	287503,47	2190931,99	картометрический	0,1	-
135	287504,77	2190937,16	картометрический	0,1	-
136	287509,07	2190942,58	картометрический	0,1	-
137	287517,83	2190953,61	картометрический	0,1	-
138	287518,25	2190954,13	картометрический	0,1	-

1	2	3	4	5	6
139	287523,73	2190960,90	картометрический	0,1	-
140	287530,23	2190968,95	картометрический	0,1	-
141	287541,33	2190966,78	картометрический	0,1	-
142	287542,97	2190968,53	картометрический	0,1	-
143	287554,42	2191010,31	картометрический	0,1	-
144	287556,66	2191017,52	картометрический	0,1	-
145	287565,07	2191016,80	картометрический	0,1	-
146	287576,55	2191009,56	картометрический	0,1	-
147	287577,79	2191008,06	картометрический	0,1	-
148	287573,64	2190998,91	картометрический	0,1	-
149	287570,79	2190992,68	картометрический	0,1	-
150	287594,46	2190986,13	картометрический	0,1	-
151	287598,17	2190978,31	картометрический	0,1	-
152	287606,38	2190961,00	картометрический	0,1	-
153	287617,11	2190921,80	картометрический	0,1	-
154	287621,46	2190903,84	картометрический	0,1	-
155	287627,68	2190903,77	картометрический	0,1	-
156	287639,75	2190902,84	картометрический	0,1	-
157	287663,90	2190903,70	картометрический	0,1	-
158	287680,39	2190902,85	картометрический	0,1	-
159	287697,38	2190902,71	картометрический	0,1	-
160	287712,07	2190903,27	картометрический	0,1	-
161	287737,18	2190906,01	картометрический	0,1	-
162	287913,21	2190907,16	картометрический	0,1	-
163	287931,85	2191167,02	картометрический	0,1	-
164	287750,13	2191147,06	картометрический	0,1	-
165	287747,08	2191165,18	картометрический	0,1	-
166	287688,16	2191158,32	картометрический	0,1	-
167	287638,31	2191154,24	картометрический	0,1	-
1	287578,07	2191151,33	картометрический	0,1	-

3. Сведения о характерных точках части (частей) границы объекта					
Обозначение характерных точек части границы	Координаты, м		Метод определения координат характерной точки	Средняя квадратическая погрешность положения характерной точки (M _t), м	Описание обозначения точки на местности (при наличии)
	X	Y			
1	2	3	4	5	6
-	-	-	-	-	-

ОПИСАНИЕ МЕСТОПОЛОЖЕНИЯ ГРАНИЦ

местечко ГЭС-1

(наименование объекта, местоположение границ которого описано (далее - объект))

Раздел 1

Сведения об объекте

№ п/п	Характеристики объекта	Описание характеристик
1	2	3
1.	Местоположение объекта	Ленинградская область, Лужский муниципальный район, Скребловское сельское поселение, местечко ГЭС-1
2.	Площадь объекта +/- величина погрешности определения площади (Р +/- Дельта Р)	37490 м ² +/- 68 м ²
3.	Иные характеристики объекта	-

Раздел 2

Сведения о местоположении границ объекта

1. Система координат МСК-47 зона 2

2. Сведения о характерных точках границ объекта

Обозначение характерных точек границ	Координаты, м		Метод определения координат характерной точки	Средняя квадратическая погрешность положения характерной точки (M _t), м	Описание обозначения точки на местности (при наличии)
	X	Y			
1	2	3	4	5	6
Часть № 1					
1	290074,45	2187347,74	картометрический	0,1	-
2	290065,43	2187336,31	картометрический	0,1	-
3	290077,26	2187311,35	картометрический	0,1	-
4	290080,77	2187310,41	картометрический	0,1	-
5	290098,60	2187290,72	картометрический	0,1	-
6	290126,44	2187271,20	картометрический	0,1	-
7	290136,78	2187251,39	картометрический	0,1	-
8	290142,12	2187231,48	картометрический	0,1	-
9	290147,25	2187224,07	картометрический	0,1	-
10	290170,13	2187201,97	картометрический	0,1	-
11	290178,47	2187178,31	картометрический	0,1	-
12	290212,26	2187200,55	картометрический	0,1	-
13	290186,75	2187243,22	картометрический	0,1	-
14	290178,19	2187282,59	картометрический	0,1	-
15	290171,17	2187315,51	картометрический	0,1	-
16	290165,67	2187341,15	картометрический	0,1	-
17	290149,38	2187334,12	картометрический	0,1	-
18	290149,27	2187337,26	картометрический	0,1	-
19	290123,46	2187374,67	картометрический	0,1	-
1	290074,45	2187347,74	картометрический	0,1	-
Часть № 2					
20	289927,30	2187834,00	картометрический	0,1	-
21	289915,22	2187841,42	картометрический	0,1	-
22	289884,79	2187828,53	картометрический	0,1	-
23	289890,90	2187802,05	картометрический	0,1	-
24	289906,08	2187807,01	картометрический	0,1	-
25	289916,20	2187810,28	картометрический	0,1	-
26	289931,62	2187815,33	картометрический	0,1	-
27	289933,57	2187815,97	картометрический	0,1	-
20	289927,30	2187834,00	картометрический	0,1	-
Часть № 3					
28	290092,13	2187836,75	картометрический	0,1	-
29	290075,98	2187835,83	картометрический	0,1	-
30	290064,46	2187833,60	картометрический	0,1	-
31	290061,68	2187833,36	картометрический	0,1	-
32	290059,76	2187832,09	картометрический	0,1	-
33	290061,85	2187823,26	картометрический	0,1	-
34	290061,50	2187822,19	картометрический	0,1	-

1	2	3	4	5	6
35	290062,08	2187820,37	картометрический	0,1	-
36	290062,56	2187820,05	картометрический	0,1	-
37	290065,28	2187809,33	картометрический	0,1	-
38	290067,02	2187807,04	картометрический	0,1	-
39	290069,00	2187802,10	картометрический	0,1	-
40	290069,45	2187801,01	картометрический	0,1	-
41	290074,25	2187772,78	картометрический	0,1	-
42	290103,49	2187779,74	картометрический	0,1	-
43	290095,56	2187836,94	картометрический	0,1	-
28	290092,13	2187836,75	картометрический	0,1	-
Часть № 4					
44	290052,25	2187716,49	картометрический	0,1	-
45	290050,67	2187722,07	картометрический	0,1	-
46	290060,89	2187724,99	картометрический	0,1	-
47	290058,12	2187734,73	картометрический	0,1	-
48	290052,30	2187733,07	картометрический	0,1	-
49	290052,83	2187731,35	картометрический	0,1	-
50	290044,24	2187728,96	картометрический	0,1	-
51	290043,76	2187731,40	картометрический	0,1	-
52	290043,58	2187734,35	картометрический	0,1	-
53	290039,94	2187752,21	картометрический	0,1	-
54	290038,34	2187754,18	картометрический	0,1	-
55	290035,88	2187755,15	картометрический	0,1	-
56	290033,40	2187755,51	картометрический	0,1	-
57	290029,66	2187754,43	картометрический	0,1	-
58	290026,83	2187753,42	картометрический	0,1	-
59	290015,36	2187749,37	картометрический	0,1	-
60	290015,66	2187748,40	картометрический	0,1	-
61	290016,91	2187744,44	картометрический	0,1	-
62	290017,03	2187744,04	картометрический	0,1	-
63	290017,95	2187741,10	картометрический	0,1	-
64	290018,10	2187740,64	картометрический	0,1	-
65	290018,16	2187740,44	картометрический	0,1	-
66	290019,94	2187732,24	картометрический	0,1	-
67	290020,06	2187731,71	картометрический	0,1	-
68	290020,63	2187726,77	картометрический	0,1	-
69	290021,40	2187723,79	картометрический	0,1	-
70	290024,67	2187708,87	картометрический	0,1	-
71	290025,02	2187707,22	картометрический	0,1	-
72	290030,59	2187688,34	картометрический	0,1	-
73	290030,17	2187688,17	картометрический	0,1	-
74	290032,44	2187684,30	картометрический	0,1	-
75	290033,73	2187681,52	картометрический	0,1	-
76	290035,17	2187675,31	картометрический	0,1	-
77	290038,14	2187675,94	картометрический	0,1	-
78	290045,10	2187677,42	картометрический	0,1	-
79	290061,69	2187680,96	картометрический	0,1	-
80	290067,97	2187682,43	картометрический	0,1	-
81	290066,85	2187688,94	картометрический	0,1	-
82	290063,57	2187688,67	картометрический	0,1	-

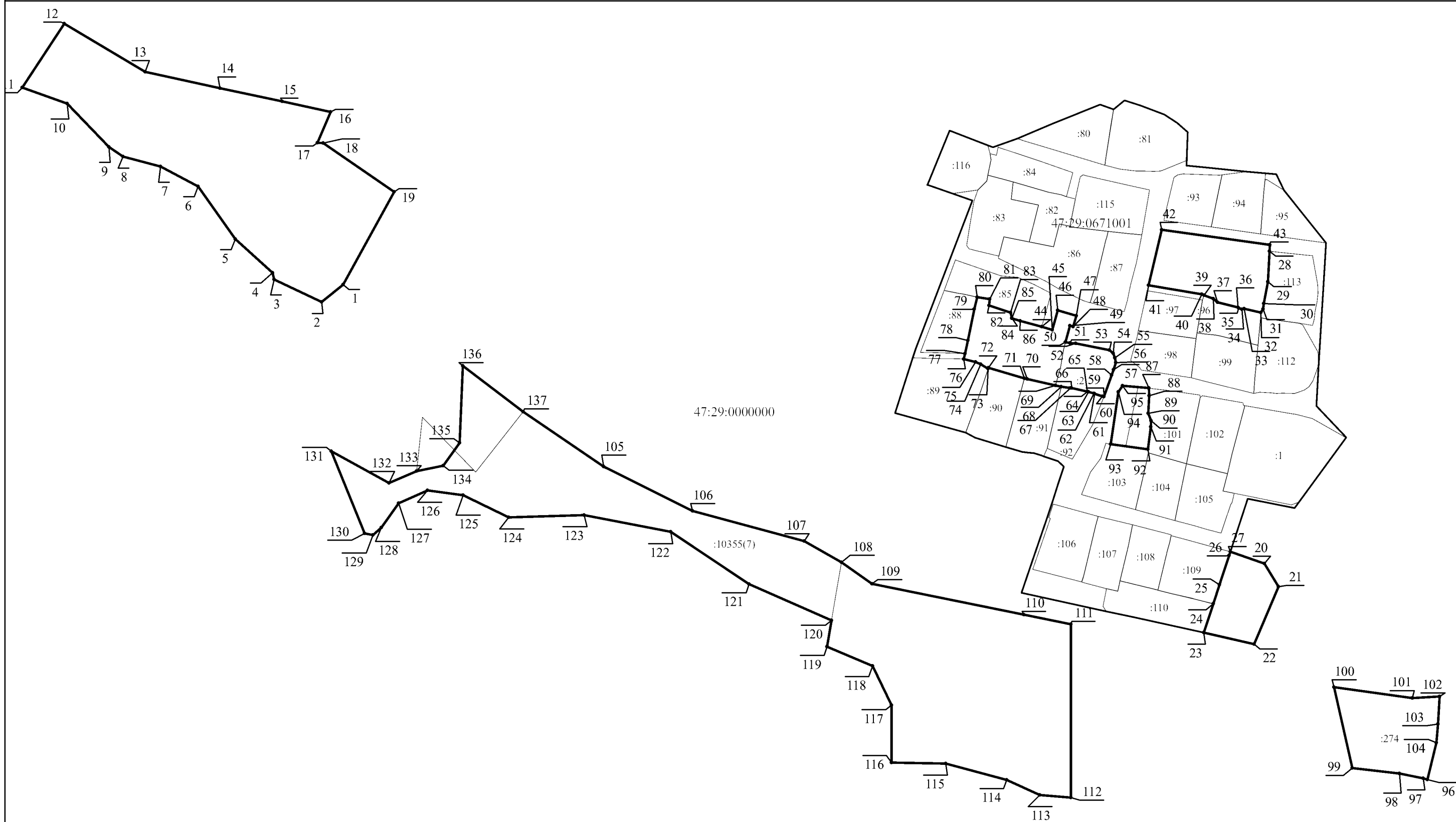
1	2	3	4	5	6
83	290059,83	2187699,99	картометрический	0,1	-
84	290056,84	2187700,66	картометрический	0,1	-
85	290056,69	2187700,69	картометрический	0,1	-
86	290055,44	2187705,15	картометрический	0,1	-
44	290052,25	2187716,49	картометрический	0,1	-
Часть № 5					
87	290020,00	2187773,04	картометрический	0,1	-
88	290015,98	2187773,16	картометрический	0,1	-
89	290006,58	2187772,70	картометрический	0,1	-
90	290002,67	2187774,14	картометрический	0,1	-
91	289999,56	2187774,10	картометрический	0,1	-
92	289987,58	2187772,59	картометрический	0,1	-
93	289990,35	2187752,89	картометрический	0,1	-
94	290018,01	2187756,95	картометрический	0,1	-
95	290021,18	2187759,13	картометрический	0,1	-
87	290020,00	2187773,04	картометрический	0,1	-
Часть № 6					
96	289813,41	2187919,97	картометрический	0,1	-
97	289813,95	2187917,85	картометрический	0,1	-
98	289816,54	2187905,26	картометрический	0,1	-
99	289819,47	2187880,34	картометрический	0,1	-
100	289862,09	2187870,68	картометрический	0,1	-
101	289856,44	2187912,15	картометрический	0,1	-
102	289857,26	2187926,51	картометрический	0,1	-
103	289842,69	2187925,63	картометрический	0,1	-
104	289832,88	2187924,85	картометрический	0,1	-
96	289813,41	2187919,97	картометрический	0,1	-
Часть № 7					
105	289978,51	2187485,21	картометрический	0,1	-
106	289955,16	2187532,13	картометрический	0,1	-
107	289939,17	2187591,18	картометрический	0,1	-
108	289927,95	2187610,75	картометрический	0,1	-
109	289916,59	2187626,77	картометрический	0,1	-
110	289900,33	2187706,94	картометрический	0,1	-
111	289895,29	2187731,80	картометрический	0,1	-
112	289803,86	2187731,93	картометрический	0,1	-
113	289805,19	2187715,46	картометрический	0,1	-
114	289813,24	2187697,92	картометрический	0,1	-
115	289821,85	2187665,74	картометрический	0,1	-
116	289822,38	2187637,10	картометрический	0,1	-
117	289852,66	2187637,26	картометрический	0,1	-
118	289873,28	2187627,16	картометрический	0,1	-
119	289883,40	2187603,11	картометрический	0,1	-
120	289897,29	2187605,49	картометрический	0,1	-
121	289916,46	2187561,93	картометрический	0,1	-
122	289944,03	2187520,66	картометрический	0,1	-
123	289952,98	2187474,90	картометрический	0,1	-
124	289951,71	2187435,11	картометрический	0,1	-
125	289963,33	2187411,12	картометрический	0,1	-
126	289965,88	2187392,23	картометрический	0,1	-

1	2	3	4	5	6
127	289959,24	2187377,00	картометрический	0,1	-
128	289946,22	2187367,79	картометрический	0,1	-
129	289942,35	2187363,41	картометрический	0,1	-
130	289943,17	2187359,08	картометрический	0,1	-
131	289986,61	2187341,46	картометрический	0,1	-
132	289969,87	2187371,88	картометрический	0,1	-
133	289976,13	2187386,52	картометрический	0,1	-
134	289979,00	2187400,52	картометрический	0,1	-
135	289990,95	2187409,21	картометрический	0,1	-
136	290031,67	2187410,87	картометрический	0,1	-
137	290007,51	2187442,74	картометрический	0,1	-
105	289978,51	2187485,21	картометрический	0,1	-

3. Сведения о характерных точках части (частей) границы объекта					
Обозначение характерных точек части границы	Координаты, м		Метод определения координат характерной точки	Средняя квадратическая погрешность положения характерной точки (M _t), м	Описание обозначения точки на местности (при наличии)
	X	Y			
1	2	3	4	5	6
-	-	-	-	-	







Раздел 4

План границ объекта



Масштаб 1:2 000

Используемые условные знаки и обозначения:

-  Граница объекта
-  Граница кадастрового квартала
-  Граница земельного участка
(в соответствии со сведениями Единого государственного реестра недвижимости)
-  Характерная точка границы объекта
-  Номер земельного участка, сведения о границах которого внесены в Единый государственный реестр недвижимости, в кадастровом квартале
-  Номер кадастрового квартала

Подпись _____ Дата "___" _____ г.

Место для оттиска печати (при наличии) лица,
составившего описание местоположения границ объекта

ОПИСАНИЕ МЕСТОПОЛОЖЕНИЯ ГРАНИЦ

деревня Домкино

(наименование объекта, местоположение границ которого описано (далее - объект))

Раздел 1

Сведения об объекте

№ п/п	Характеристики объекта	Описание характеристик
1	2	3
1.	Местоположение объекта	Ленинградская область, Лужский муниципальный район, Скребловское сельское поселение, деревня Домкино
2.	Площадь объекта +/- величина погрешности определения площади (Р +/- Дельта Р)	844745 м ² +/- 322 м ²
3.	Иные характеристики объекта	-

Раздел 2

Сведения о местоположении границ объекта

1. Система координат МСК-47 зона 2

2. Сведения о характерных точках границ объекта

Обозначение характерных точек границ	Координаты, м		Метод определения координат характерной точки	Средняя квадратическая погрешность положения характерной точки (Mt), м	Описание обозначения точки на местности (при наличии)
	X	Y			
1	2	3	4	5	6
1	288775,26	2185560,42	картометрический	0,1	-
2	288629,22	2185629,21	картометрический	0,1	-
3	288635,98	2185592,55	картометрический	0,1	-
4	288632,96	2185548,04	картометрический	0,1	-
5	288579,00	2185543,05	картометрический	0,1	-
6	288575,43	2185580,91	картометрический	0,1	-
7	288565,70	2185596,47	картометрический	0,1	-
8	288510,50	2185617,58	картометрический	0,1	-
9	288505,46	2185622,86	картометрический	0,1	-
10	288507,48	2185626,66	картометрический	0,1	-
11	288541,11	2185635,83	картометрический	0,1	-
12	288531,38	2185651,39	картометрический	0,1	-
13	288526,77	2185696,05	картометрический	0,1	-
14	288548,80	2185725,09	картометрический	0,1	-
15	288550,80	2185738,50	картометрический	0,1	-
16	288637,91	2185843,64	картометрический	0,1	-
17	288641,52	2185851,25	картометрический	0,1	-
18	288641,52	2185863,66	картометрический	0,1	-
19	288634,91	2185876,28	картометрический	0,1	-
20	288623,53	2185882,67	картометрический	0,1	-
21	288602,47	2185878,68	картометрический	0,1	-
22	288580,84	2185864,66	картометрический	0,1	-
23	288569,83	2185864,26	картометрический	0,1	-
24	288519,63	2185886,34	картометрический	0,1	-
25	288411,61	2185942,15	картометрический	0,1	-
26	288365,44	2185977,75	картометрический	0,1	-
27	288310,40	2185574,66	картометрический	0,1	-
28	288191,60	2185585,72	картометрический	0,1	-
29	288088,80	2185654,91	картометрический	0,1	-
30	288060,00	2185677,31	картометрический	0,1	-
31	287981,60	2185732,44	картометрический	0,1	-
32	287721,92	2185811,55	картометрический	0,1	-
33	287640,90	2185768,55	картометрический	0,1	-
34	287624,80	2185795,16	картометрический	0,1	-
35	287614,86	2185788,95	картометрический	0,1	-
36	287604,03	2185788,41	картометрический	0,1	-
37	287591,32	2185785,42	картометрический	0,1	-
38	287584,43	2185795,26	картометрический	0,1	-
39	287546,08	2185838,04	картометрический	0,1	-

1	2	3	4	5	6
40	287507,03	2185915,47	картометрический	0,1	-
41	287501,64	2185922,32	картометрический	0,1	-
42	287458,83	2185984,51	картометрический	0,1	-
43	287467,75	2185991,29	картометрический	0,1	-
44	287461,99	2186000,63	картометрический	0,1	-
45	287454,00	2186008,74	картометрический	0,1	-
46	287453,34	2186008,19	картометрический	0,1	-
47	287446,16	2186027,60	картометрический	0,1	-
48	287435,00	2186019,14	картометрический	0,1	-
49	287416,85	2186045,49	картометрический	0,1	-
50	287411,61	2186050,85	картометрический	0,1	-
51	287403,37	2186050,55	картометрический	0,1	-
52	287364,31	2186023,56	картометрический	0,1	-
53	287349,98	2186019,29	картометрический	0,1	-
54	287332,75	2186018,90	картометрический	0,1	-
55	287326,35	2186018,41	картометрический	0,1	-
56	287311,12	2186008,37	картометрический	0,1	-
57	287300,55	2186022,19	картометрический	0,1	-
58	287304,62	2186026,48	картометрический	0,1	-
59	287303,11	2186042,58	картометрический	0,1	-
60	287302,37	2186076,93	картометрический	0,1	-
61	287296,24	2186087,97	картометрический	0,1	-
62	287281,03	2186105,88	картометрический	0,1	-
63	287272,74	2186121,29	картометрический	0,1	-
64	287270,29	2186141,54	картометрический	0,1	-
65	287264,53	2186155,40	картометрический	0,1	-
66	287261,88	2186157,25	картометрический	0,1	-
67	287254,48	2186156,68	картометрический	0,1	-
68	287242,06	2186136,11	картометрический	0,1	-
69	287238,75	2186130,62	картометрический	0,1	-
70	287232,84	2186125,70	картометрический	0,1	-
71	287222,45	2186127,43	картометрический	0,1	-
72	287208,95	2186137,61	картометрический	0,1	-
73	287197,30	2186163,62	картометрический	0,1	-
74	287195,82	2186179,93	картометрический	0,1	-
75	287199,50	2186196,13	картометрический	0,1	-
76	287204,66	2186209,62	картометрический	0,1	-
77	287207,73	2186232,31	картометрический	0,1	-
78	287214,77	2186265,50	картометрический	0,1	-
79	287167,25	2186288,08	картометрический	0,1	-
80	287174,25	2186317,60	картометрический	0,1	-
81	287217,45	2186305,39	картометрический	0,1	-
82	287216,07	2186321,26	картометрический	0,1	-
83	287223,22	2186318,00	картометрический	0,1	-
84	287233,67	2186328,29	картометрический	0,1	-
85	287207,63	2186345,04	картометрический	0,1	-
86	287203,73	2186346,01	картометрический	0,1	-
87	287188,30	2186345,04	картометрический	0,1	-
88	287181,40	2186345,54	картометрический	0,1	-
89	287172,98	2186350,39	картометрический	0,1	-

1	2	3	4	5	6
90	287162,90	2186351,59	картометрический	0,1	-
91	287151,20	2186351,48	картометрический	0,1	-
92	287131,99	2186348,86	картометрический	0,1	-
93	287128,38	2186348,99	картометрический	0,1	-
94	287108,50	2186352,77	картометрический	0,1	-
95	287102,78	2186348,04	картометрический	0,1	-
96	287097,80	2186348,87	картометрический	0,1	-
97	287094,65	2186351,36	картометрический	0,1	-
98	287090,17	2186352,52	картометрический	0,1	-
99	287088,84	2186355,17	картометрический	0,1	-
100	287088,84	2186358,65	картометрический	0,1	-
101	287083,53	2186361,47	картометрический	0,1	-
102	287077,39	2186358,99	картометрический	0,1	-
103	287071,04	2186358,59	картометрический	0,1	-
104	287059,52	2186328,18	картометрический	0,1	-
105	287047,29	2186324,28	картометрический	0,1	-
106	287037,41	2186326,88	картометрический	0,1	-
107	287013,24	2186353,25	картометрический	0,1	-
108	287015,14	2186360,00	картометрический	0,1	-
109	287002,10	2186363,14	картометрический	0,1	-
110	286977,51	2186371,73	картометрический	0,1	-
111	286978,54	2186375,53	картометрический	0,1	-
112	286946,96	2186384,82	картометрический	0,1	-
113	286945,72	2186387,05	картометрический	0,1	-
114	286949,28	2186409,05	картометрический	0,1	-
115	286930,10	2186419,83	картометрический	0,1	-
116	286919,76	2186401,38	картометрический	0,1	-
117	286934,53	2186391,13	картометрический	0,1	-
118	286945,01	2186383,84	картометрический	0,1	-
119	286944,72	2186379,80	картометрический	0,1	-
120	286944,53	2186377,01	картометрический	0,1	-
121	286944,01	2186375,41	картометрический	0,1	-
122	286920,33	2186374,23	картометрический	0,1	-
123	286918,51	2186384,12	картометрический	0,1	-
124	286918,82	2186399,57	картометрический	0,1	-
125	286912,60	2186401,97	картометрический	0,1	-
126	286901,57	2186406,06	картометрический	0,1	-
127	286889,01	2186366,33	картометрический	0,1	-
128	286877,59	2186370,04	картометрический	0,1	-
129	286867,72	2186340,48	картометрический	0,1	-
130	286862,67	2186341,24	картометрический	0,1	-
131	286853,28	2186308,23	картометрический	0,1	-
132	286850,01	2186308,50	картометрический	0,1	-
133	286835,57	2186312,60	картометрический	0,1	-
134	286826,76	2186318,07	картометрический	0,1	-
135	286827,88	2186353,37	картометрический	0,1	-
136	286835,05	2186390,37	картометрический	0,1	-
137	286842,33	2186418,24	картометрический	0,1	-
138	286835,82	2186418,40	картометрический	0,1	-
139	286735,82	2186448,10	картометрический	0,1	-

1	2	3	4	5	6
140	286730,35	2186460,31	картометрический	0,1	-
141	286721,07	2186459,71	картометрический	0,1	-
142	286717,78	2186449,88	картометрический	0,1	-
143	286719,09	2186442,83	картометрический	0,1	-
144	286721,30	2186429,03	картометрический	0,1	-
145	286721,30	2186420,74	картометрический	0,1	-
146	286719,09	2186416,88	картометрический	0,1	-
147	286712,46	2186413,57	картометрический	0,1	-
148	286705,25	2186411,56	картометрический	0,1	-
149	286703,73	2186409,29	картометрический	0,1	-
150	286699,80	2186403,92	картометрический	0,1	-
151	286689,82	2186395,34	картометрический	0,1	-
152	286682,09	2186401,42	картометрический	0,1	-
153	286687,34	2186484,51	картометрический	0,1	-
154	286654,03	2186535,83	картометрический	0,1	-
155	286565,52	2186268,06	картометрический	0,1	-
156	286563,27	2186260,44	картометрический	0,1	-
157	286559,24	2186246,77	картометрический	0,1	-
158	286566,07	2186243,13	картометрический	0,1	-
159	286580,00	2186236,61	картометрический	0,1	-
160	286582,71	2186235,49	картометрический	0,1	-
161	286588,39	2186233,15	картометрический	0,1	-
162	286601,37	2186228,15	картометрический	0,1	-
163	286602,64	2186227,66	картометрический	0,1	-
164	286618,80	2186222,13	картометрический	0,1	-
165	286626,59	2186220,81	картометрический	0,1	-
166	286643,30	2186220,75	картометрический	0,1	-
167	286665,54	2186222,53	картометрический	0,1	-
168	286686,72	2186221,24	картометрический	0,1	-
169	286705,12	2186219,15	картометрический	0,1	-
170	286728,45	2186214,70	картометрический	0,1	-
171	286747,80	2186210,49	картометрический	0,1	-
172	286740,50	2186193,70	картометрический	0,1	-
173	286712,04	2186128,22	картометрический	0,1	-
174	286708,36	2186121,29	картометрический	0,1	-
175	286710,65	2186120,17	картометрический	0,1	-
176	286717,42	2186115,84	картометрический	0,1	-
177	286764,63	2186085,68	картометрический	0,1	-
178	286772,32	2186080,77	картометрический	0,1	-
179	286720,67	2185967,13	картометрический	0,1	-
180	286775,03	2185945,15	картометрический	0,1	-
181	286756,72	2185902,61	картометрический	0,1	-
182	286736,81	2185898,32	картометрический	0,1	-
183	286684,21	2185925,80	картометрический	0,1	-
184	286674,39	2185923,48	картометрический	0,1	-
185	286660,14	2185885,36	картометрический	0,1	-
186	286658,74	2185881,60	картометрический	0,1	-
187	286651,95	2185863,45	картометрический	0,1	-
188	286665,14	2185856,73	картометрический	0,1	-
189	286719,68	2185828,94	картометрический	0,1	-

1	2	3	4	5	6
190	286723,24	2185827,14	картометрический	0,1	-
191	286732,57	2185822,38	картометрический	0,1	-
192	286746,50	2185815,28	картометрический	0,1	-
193	286754,93	2185810,99	картометрический	0,1	-
194	286758,59	2185809,14	картометрический	0,1	-
195	286780,21	2185798,11	картометрический	0,1	-
196	286788,93	2185815,81	картометрический	0,1	-
197	286810,36	2185803,20	картометрический	0,1	-
198	286871,37	2185767,30	картометрический	0,1	-
199	286883,80	2185757,88	картометрический	0,1	-
200	286887,60	2185756,85	картометрический	0,1	-
201	286884,00	2185746,15	картометрический	0,1	-
202	286864,08	2185687,14	картометрический	0,1	-
203	286853,72	2185625,55	картометрический	0,1	-
204	286850,68	2185596,03	картометрический	0,1	-
205	286850,20	2185591,31	картометрический	0,1	-
206	286848,20	2185572,10	картометрический	0,1	-
207	287074,52	2185586,66	картометрический	0,1	-
208	287106,76	2185583,09	картометрический	0,1	-
209	287248,32	2185567,41	картометрический	0,1	-
210	287275,60	2185563,70	картометрический	0,1	-
211	287324,92	2185536,05	картометрический	0,1	-
212	287355,88	2185545,54	картометрический	0,1	-
213	287357,08	2185561,85	картометрический	0,1	-
214	287386,88	2185591,18	картометрический	0,1	-
215	287424,68	2185596,25	картометрический	0,1	-
216	287468,96	2185597,62	картометрический	0,1	-
217	287490,72	2185600,28	картометрический	0,1	-
218	287515,28	2185600,91	картометрический	0,1	-
219	287598,08	2185590,76	картометрический	0,1	-
220	287667,04	2185592,30	картометрический	0,1	-
221	287712,36	2185595,38	картометрический	0,1	-
222	287756,92	2185599,96	картометрический	0,1	-
223	287924,40	2185559,22	картометрический	0,1	-
224	288023,64	2185513,02	картометрический	0,1	-
225	288061,72	2185497,80	картометрический	0,1	-
226	288074,40	2185493,95	картометрический	0,1	-
227	288171,24	2185472,46	картометрический	0,1	-
228	288211,48	2185471,93	картометрический	0,1	-
229	288276,16	2185476,48	картометрический	0,1	-
230	288313,12	2185480,16	картометрический	0,1	-
231	288319,24	2185476,58	картометрический	0,1	-
232	288323,96	2185477,74	картометрический	0,1	-
233	288337,16	2185487,99	картометрический	0,1	-
234	288368,28	2185502,07	картометрический	0,1	-
235	288378,48	2185460,41	картометрический	0,1	-
236	288391,40	2185453,87	картометрический	0,1	-
237	288425,32	2185474,52	картометрический	0,1	-
238	288425,20	2185423,71	картометрический	0,1	-
239	288450,12	2185424,28	картометрический	0,1	-

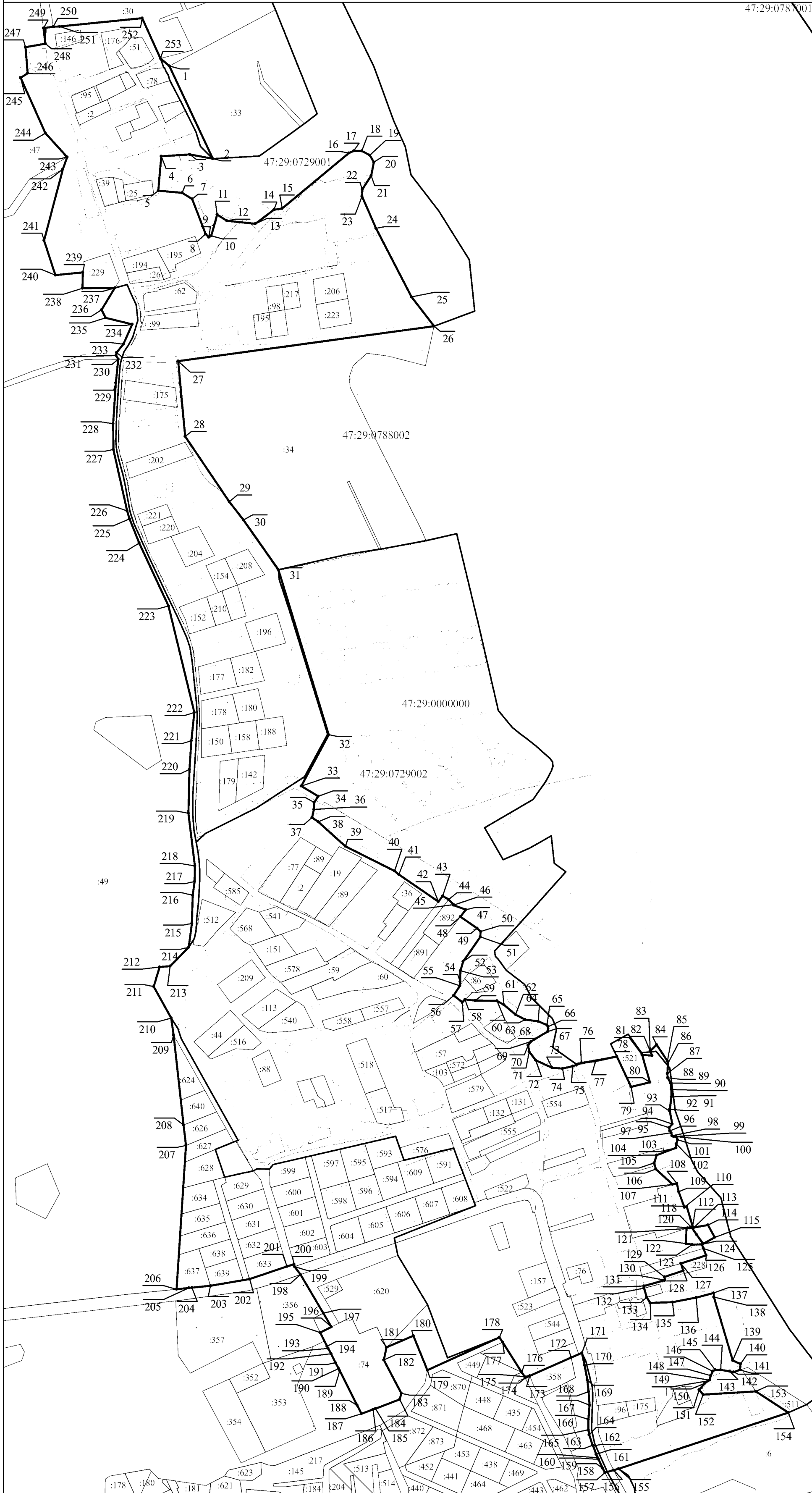
1	2	3	4	5	6
240	288445,92	2185381,18	картометрический	0,1	-
241	288500,60	2185363,36	картометрический	0,1	-
242	288612,72	2185393,04	картометрический	0,1	-
243	288631,65	2185399,56	картометрический	0,1	-
244	288669,24	2185365,56	картометрический	0,1	-
245	288756,48	2185326,50	картометрический	0,1	-
246	288763,68	2185337,49	картометрический	0,1	-
247	288805,04	2185334,17	картометрический	0,1	-
248	288810,32	2185365,56	картометрический	0,1	-
249	288835,20	2185362,32	картометрический	0,1	-
250	288837,05	2185377,48	картометрический	0,1	-
251	288837,73	2185387,91	картометрический	0,1	-
252	288850,75	2185517,95	картометрический	0,1	-
253	288787,24	2185546,66	картометрический	0,1	-
1	288775,26	2185560,42	картометрический	0,1	-

3. Сведения о характерных точках части (частей) границы объекта

Обозначение характерных точек части границы	Координаты, м		Метод определения координат характерной точки	Средняя квадратическая погрешность положения характерной точки (M _t), м	Описание обозначения точки на местности (при наличии)
	X	Y			
1	2	3	4	5	6
-	-	-	-	-	







Раздел 4

План границ объекта



Масштаб 1:5 000

Используемые условные знаки и обозначения:

-  Граница объекта
-  Граница кадастрового квартала
-  Граница земельного участка
(в соответствии со сведениями Единого государственного реестра недвижимости)
-  Характерная точка границы объекта
-  Номер земельного участка, сведения о границах которого внесены в Единый государственный реестр недвижимости, в кадастровом квартале
-  Номер кадастрового квартала

Подпись _____ Дата " ____ " ____ г.

Место для оттиска печати (при наличии) лица, составившего описание местоположения границ объекта

ОПИСАНИЕ МЕСТОПОЛОЖЕНИЯ ГРАНИЦ

деревня Задубье

(наименование объекта, местоположение границ которого описано (далее - объект))

Раздел 1

Сведения об объекте

№ п/п	Характеристики объекта	Описание характеристик
1	2	3
1.	Местоположение объекта	Ленинградская область, Лужский муниципальный район, Скребловское сельское поселение, деревня Задубье
2.	Площадь объекта +/- величина погрешности определения площади (Р +/- Дельта Р)	145572 м ² +/- 134 м ²
3.	Иные характеристики объекта	-

Раздел 2

Сведения о местоположении границ объекта

1. Система координат МСК-47 зона 2

2. Сведения о характерных точках границ объекта

Обозначение характерных точек границ	Координаты, м		Метод определения координат характерной точки	Средняя квадратическая погрешность положения характерной точки (M), м	Описание обозначения точки на местности (при наличии)
	X	Y			
1	2	3	4	5	6
Часть № 1					
1	290418,47	2188932,41	картометрический	0,1	-
2	290368,21	2188910,94	картометрический	0,1	-
3	290357,96	2188917,02	картометрический	0,1	-
4	290351,38	2188917,96	картометрический	0,1	-
5	290325,43	2188910,78	картометрический	0,1	-
6	290316,92	2188895,48	картометрический	0,1	-
7	290316,67	2188876,16	картометрический	0,1	-
8	290287,12	2188858,08	картометрический	0,1	-
9	290298,45	2188823,23	картометрический	0,1	-
10	290426,50	2188871,65	картометрический	0,1	-
11	290423,80	2188894,85	картометрический	0,1	-
1	290418,47	2188932,41	картометрический	0,1	-
Часть № 2					
12	289734,92	2188006,41	картометрический	0,1	-
13	289722,00	2188025,16	картометрический	0,1	-
14	289698,97	2188059,80	картометрический	0,1	-
15	289685,90	2188097,10	картометрический	0,1	-
16	289683,13	2188114,55	картометрический	0,1	-
17	289682,86	2188132,05	картометрический	0,1	-
18	289685,09	2188149,58	картометрический	0,1	-
19	289687,32	2188167,11	картометрический	0,1	-
20	289692,09	2188182,18	картометрический	0,1	-
21	289699,32	2188199,79	картометрический	0,1	-
22	289709,04	2188217,44	картометрический	0,1	-
23	289721,27	2188235,13	картометрический	0,1	-
24	289731,11	2188245,28	картометрический	0,1	-
25	289748,45	2188255,54	картометрический	0,1	-
26	289764,63	2188262,54	картометрический	0,1	-
27	289773,66	2188267,45	картометрический	0,1	-
28	289788,16	2188281,01	картометрический	0,1	-
29	289794,24	2188287,98	картометрический	0,1	-
30	289805,24	2188301,42	картометрический	0,1	-
31	289815,01	2188316,56	картометрический	0,1	-
32	289824,66	2188339,20	картометрический	0,1	-
33	289829,16	2188371,77	картометрический	0,1	-
34	289829,08	2188396,49	картометрический	0,1	-
35	289832,00	2188407,42	картометрический	0,1	-
36	289826,53	2188410,47	картометрический	0,1	-

1	2	3	4	5	6
37	289828,04	2188414,38	картометрический	0,1	-
38	289832,09	2188422,71	картометрический	0,1	-
39	289836,05	2188428,47	картометрический	0,1	-
40	289839,60	2188430,98	картометрический	0,1	-
41	289844,37	2188431,90	картометрический	0,1	-
42	289849,00	2188431,49	картометрический	0,1	-
43	289849,12	2188432,36	картометрический	0,1	-
44	289849,29	2188434,44	картометрический	0,1	-
45	289851,17	2188441,72	картометрический	0,1	-
46	289850,69	2188443,91	картометрический	0,1	-
47	289849,75	2188446,10	картометрический	0,1	-
48	289849,72	2188448,45	картометрический	0,1	-
49	289850,82	2188450,57	картометрический	0,1	-
50	289850,40	2188453,03	картометрический	0,1	-
51	289852,78	2188452,53	картометрический	0,1	-
52	289856,16	2188456,51	картометрический	0,1	-
53	289857,36	2188466,85	картометрический	0,1	-
54	289858,95	2188471,22	картометрический	0,1	-
55	289863,92	2188474,01	картометрический	0,1	-
56	289882,23	2188478,98	картометрический	0,1	-
57	289888,29	2188472,83	картометрический	0,1	-
58	289909,88	2188459,29	картометрический	0,1	-
59	289916,64	2188451,14	картометрический	0,1	-
60	289922,21	2188447,76	картометрический	0,1	-
61	289932,74	2188444,70	картометрический	0,1	-
62	289951,05	2188436,62	картометрический	0,1	-
63	289966,01	2188440,77	картометрический	0,1	-
64	289971,75	2188440,71	картометрический	0,1	-
65	289975,49	2188446,51	картометрический	0,1	-
66	289984,87	2188486,65	картометрический	0,1	-
67	289992,02	2188509,26	картометрический	0,1	-
68	290011,40	2188549,55	картометрический	0,1	-
69	290047,29	2188614,63	картометрический	0,1	-
70	290055,19	2188627,71	картометрический	0,1	-
71	290056,59	2188637,90	картометрический	0,1	-
72	290055,96	2188645,04	картометрический	0,1	-
73	290052,52	2188657,50	картометрический	0,1	-
74	290050,12	2188663,08	картометрический	0,1	-
75	290038,82	2188685,90	картометрический	0,1	-
76	290032,88	2188697,07	картометрический	0,1	-
77	290031,91	2188707,86	картометрический	0,1	-
78	290033,86	2188719,74	картометрический	0,1	-
79	290040,13	2188727,40	картометрический	0,1	-
80	290051,00	2188737,64	картометрический	0,1	-
81	290065,88	2188745,36	картометрический	0,1	-
82	290096,24	2188758,13	картометрический	0,1	-
83	290084,94	2188779,52	картометрический	0,1	-
84	290069,94	2188792,95	картометрический	0,1	-
85	290053,11	2188810,32	картометрический	0,1	-
86	290024,59	2188851,21	картометрический	0,1	-

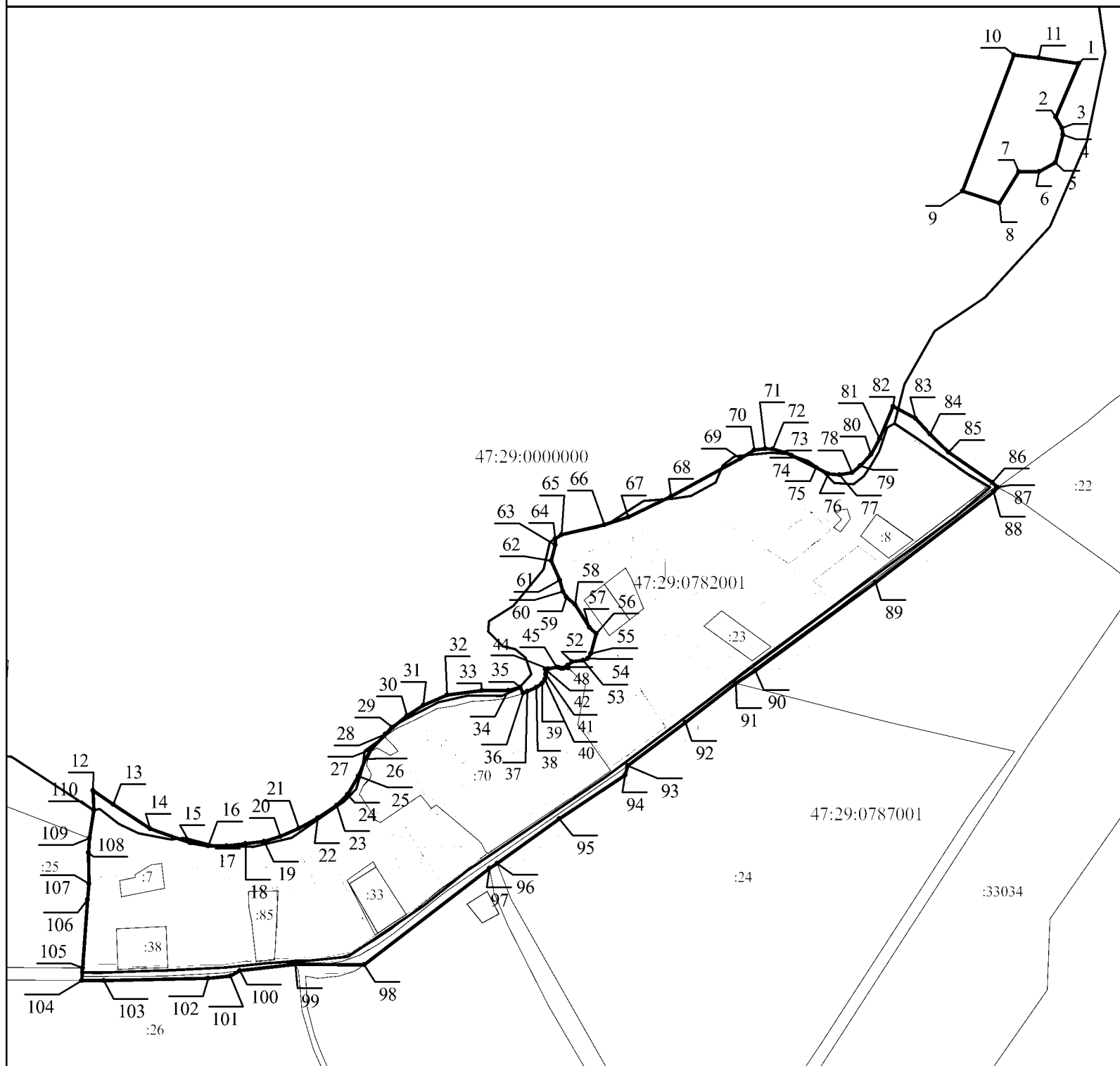
1	2	3	4	5	6
87	290020,09	2188856,51	картометрический	0,1	-
88	290015,71	2188852,56	картометрический	0,1	-
89	289930,48	2188741,64	картометрический	0,1	-
90	289847,57	2188628,62	картометрический	0,1	-
91	289835,76	2188610,23	картометрический	0,1	-
92	289798,92	2188563,18	картометрический	0,1	-
93	289758,29	2188508,62	картометрический	0,1	-
94	289749,45	2188506,21	картометрический	0,1	-
95	289708,32	2188444,42	картометрический	0,1	-
96	289666,68	2188386,17	картометрический	0,1	-
97	289661,97	2188378,70	картометрический	0,1	-
98	289571,13	2188261,29	картометрический	0,1	-
99	289571,56	2188196,27	картометрический	0,1	-
100	289565,80	2188144,26	картометрический	0,1	-
101	289560,54	2188135,25	картометрический	0,1	-
102	289558,43	2188114,66	картометрический	0,1	-
103	289556,21	2188016,42	картометрический	0,1	-
104	289556,38	2187995,60	картометрический	0,1	-
105	289568,46	2187996,60	картометрический	0,1	-
106	289632,73	2188001,26	картометрический	0,1	-
107	289647,37	2188002,43	картометрический	0,1	-
108	289676,56	2188001,86	картометрический	0,1	-
109	289690,31	2188003,03	картометрический	0,1	-
110	289716,34	2188007,02	картометрический	0,1	-
12	289734,92	2188006,41	картометрический	0,1	-

3. Сведения о характерных точках части (частей) границы объекта

Обозначение характерных точек части границы	Координаты, м		Метод определения координат характерной точки	Средняя квадратическая погрешность положения характерной точки (M _t), м	Описание обозначения точки на местности (при наличии)
	X	Y			
1	2	3	4	5	6
-	-	-	-	-	








Раздел 4

План границ объекта



Масштаб 1:5 000

Используемые условные знаки и обозначения:

-  Граница объекта
-  Граница кадастрового квартала
-  Граница земельного участка
-  12
(в соответствии со сведениями Единого государственного реестра недвижимости)
-  53
Характерная точка границы объекта
-  :53
Номер земельного участка, сведения о границах которого внесены в Единый государственный реестр недвижимости, в кадастровом квартале
-  47:29:0787001
Номер кадастрового квартала

Подпись _____ Дата " " _____ г.

Место для оттиска печати (при наличии) лица,
составившего описание местоположения границ объекта

ОПИСАНИЕ МЕСТОПОЛОЖЕНИЯ ГРАНИЦ

деревня Заорешье

(наименование объекта, местоположение границ которого описано (далее - объект))

Раздел 1

Сведения об объекте

№ п/п	Характеристики объекта	Описание характеристик
1	2	3
1.	Местоположение объекта	Ленинградская область, Лужский муниципальный район, Скребловское сельское поселение, деревня Заорешье
2.	Площадь объекта +/- величина погрешности определения площади (Р +/- Дельта Р)	674941 м ² +/- 288 м ²
3.	Иные характеристики объекта	-

Раздел 2

Сведения о местоположении границ объекта

1. Система координат МСК-47 зона 2

2. Сведения о характерных точках границ объекта

Обозначение характерных точек границ	Координаты, м		Метод определения координат характерной точки	Средняя квадратическая погрешность положения характерной точки (Mt), м	Описание обозначения точки на местности (при наличии)
	X	Y			
1	2	3	4	5	6
1	281410,41	2188675,26	картометрический	0,1	-
2	281380,41	2188694,29	картометрический	0,1	-
3	281381,06	2188704,32	картометрический	0,1	-
4	281373,08	2188706,27	картометрический	0,1	-
5	281351,92	2188712,29	картометрический	0,1	-
6	281350,33	2188705,85	картометрический	0,1	-
7	281343,34	2188702,77	картометрический	0,1	-
8	281335,43	2188692,92	картометрический	0,1	-
9	281330,53	2188687,91	картометрический	0,1	-
10	281328,68	2188680,83	картометрический	0,1	-
11	281328,27	2188666,86	картометрический	0,1	-
12	281329,01	2188663,15	картометрический	0,1	-
13	281325,04	2188652,09	картометрический	0,1	-
14	281318,43	2188645,01	картометрический	0,1	-
15	281315,30	2188644,90	картометрический	0,1	-
16	281314,98	2188651,92	картометрический	0,1	-
17	281319,18	2188671,30	картометрический	0,1	-
18	281318,81	2188685,01	картометрический	0,1	-
19	281313,59	2188702,30	картометрический	0,1	-
20	281314,64	2188702,19	картометрический	0,1	-
21	281321,24	2188701,74	картометрический	0,1	-
22	281319,97	2188707,74	картометрический	0,1	-
23	281311,79	2188711,20	картометрический	0,1	-
24	281313,14	2188722,84	картометрический	0,1	-
25	281314,99	2188728,27	картометрический	0,1	-
26	281322,01	2188740,18	картометрический	0,1	-
27	281328,19	2188749,07	картометрический	0,1	-
28	281324,11	2188753,02	картометрический	0,1	-
29	281309,55	2188758,44	картометрический	0,1	-
30	281299,55	2188764,98	картометрический	0,1	-
31	281290,94	2188769,65	картометрический	0,1	-
32	281262,29	2188789,52	картометрический	0,1	-
33	281259,50	2188796,39	картометрический	0,1	-
34	281250,98	2188802,57	картометрический	0,1	-
35	281231,29	2188806,48	картометрический	0,1	-
36	281221,62	2188811,32	картометрический	0,1	-
37	281219,51	2188815,13	картометрический	0,1	-
38	281208,10	2188821,30	картометрический	0,1	-
39	281196,43	2188832,10	картометрический	0,1	-

1	2	3	4	5	6
40	281189,45	2188835,66	картометрический	0,1	-
41	281187,43	2188838,50	картометрический	0,1	-
42	281187,71	2188843,77	картометрический	0,1	-
43	281194,42	2188858,54	картометрический	0,1	-
44	281213,90	2188862,32	картометрический	0,1	-
45	281222,03	2188867,02	картометрический	0,1	-
46	281235,55	2188871,81	картометрический	0,1	-
47	281238,59	2188870,16	картометрический	0,1	-
48	281258,17	2188874,61	картометрический	0,1	-
49	281257,20	2188880,70	картометрический	0,1	-
50	281278,10	2188882,90	картометрический	0,1	-
51	281304,03	2188876,70	картометрический	0,1	-
52	281313,15	2188879,12	картометрический	0,1	-
53	281315,31	2188878,77	картометрический	0,1	-
54	281315,30	2188885,31	картометрический	0,1	-
55	281320,00	2188880,48	картометрический	0,1	-
56	281325,96	2188881,53	картометрический	0,1	-
57	281325,65	2188893,63	картометрический	0,1	-
58	281324,34	2188899,00	картометрический	0,1	-
59	281320,93	2188898,17	картометрический	0,1	-
60	281309,36	2188913,23	картометрический	0,1	-
61	281307,99	2188921,37	картометрический	0,1	-
62	281305,03	2188924,73	картометрический	0,1	-
63	281302,13	2188933,01	картометрический	0,1	-
64	281300,48	2188943,08	картометрический	0,1	-
65	281303,19	2188960,29	картометрический	0,1	-
66	281306,39	2188969,76	картометрический	0,1	-
67	281305,76	2188978,23	картометрический	0,1	-
68	281299,55	2188983,04	картометрический	0,1	-
69	281293,75	2188984,41	картометрический	0,1	-
70	281291,69	2188987,88	картометрический	0,1	-
71	281290,17	2188989,87	картометрический	0,1	-
72	281284,37	2188994,70	картометрический	0,1	-
73	281282,02	2189000,60	картометрический	0,1	-
74	281264,33	2189014,63	картометрический	0,1	-
75	281257,36	2189018,17	картометрический	0,1	-
76	281229,06	2189036,62	картометрический	0,1	-
77	281229,35	2189051,73	картометрический	0,1	-
78	281227,20	2189061,47	картометрический	0,1	-
79	281223,52	2189066,41	картометрический	0,1	-
80	281217,83	2189071,22	картометрический	0,1	-
81	281213,80	2189072,78	картометрический	0,1	-
82	281212,12	2189070,34	картометрический	0,1	-
83	281207,13	2189061,68	картометрический	0,1	-
84	281204,72	2189062,35	картометрический	0,1	-
85	281202,23	2189056,77	картометрический	0,1	-
86	281201,43	2189054,80	картометрический	0,1	-
87	281172,44	2189069,03	картометрический	0,1	-
88	281133,24	2189073,39	картометрический	0,1	-
89	281120,17	2189076,29	картометрический	0,1	-

1	2	3	4	5	6
90	281098,39	2189093,71	картометрический	0,1	-
91	281079,77	2189113,91	картометрический	0,1	-
92	281071,16	2189119,60	картометрический	0,1	-
93	281054,58	2189127,57	картометрический	0,1	-
94	281049,01	2189129,47	картометрический	0,1	-
95	281041,80	2189129,72	картометрический	0,1	-
96	281033,55	2189127,46	картометрический	0,1	-
97	281020,51	2189117,59	картометрический	0,1	-
98	281007,41	2189110,48	картометрический	0,1	-
99	280992,81	2189102,53	картометрический	0,1	-
100	280988,00	2189098,48	картометрический	0,1	-
101	280982,68	2189099,12	картометрический	0,1	-
102	280978,02	2189104,73	картометрический	0,1	-
103	280961,91	2189102,43	картометрический	0,1	-
104	280947,39	2189119,85	картометрический	0,1	-
105	280939,47	2189137,27	картометрический	0,1	-
106	280933,11	2189148,72	картометрический	0,1	-
107	280916,12	2189172,18	картометрический	0,1	-
108	280905,29	2189192,45	картометрический	0,1	-
109	280893,94	2189198,74	картометрический	0,1	-
110	280879,49	2189196,46	картометрический	0,1	-
111	280876,95	2189195,32	картометрический	0,1	-
112	280873,79	2189193,05	картометрический	0,1	-
113	280870,88	2189192,03	картометрический	0,1	-
114	280868,98	2189191,78	картометрический	0,1	-
115	280865,43	2189189,38	картометрический	0,1	-
116	280863,28	2189188,49	картометрический	0,1	-
117	280859,10	2189187,99	картометрический	0,1	-
118	280852,99	2189187,86	картометрический	0,1	-
119	280849,95	2189187,10	картометрический	0,1	-
120	280846,28	2189183,69	картометрический	0,1	-
121	280837,96	2189184,03	картометрический	0,1	-
122	280833,49	2189184,19	картометрический	0,1	-
123	280831,85	2189185,58	картометрический	0,1	-
124	280830,96	2189187,99	картометрический	0,1	-
125	280830,84	2189194,19	картометрический	0,1	-
126	280829,75	2189197,44	картометрический	0,1	-
127	280829,72	2189197,54	картометрический	0,1	-
128	280821,07	2189199,70	картометрический	0,1	-
129	280822,04	2189203,62	картометрический	0,1	-
130	280825,70	2189206,26	картометрический	0,1	-
131	280825,31	2189208,06	картометрический	0,1	-
132	280825,18	2189210,34	картометрический	0,1	-
133	280826,07	2189213,00	картометрический	0,1	-
134	280825,80	2189215,57	картометрический	0,1	-
135	280824,80	2189219,07	картометрический	0,1	-
136	280823,28	2189221,73	картометрический	0,1	-
137	280820,88	2189224,39	картометрический	0,1	-
138	280819,51	2189226,20	картометрический	0,1	-
139	280819,36	2189226,41	картометрический	0,1	-

1	2	3	4	5	6
140	280819,31	2189226,52	картометрический	0,1	-
141	280817,97	2189229,19	картометрический	0,1	-
142	280817,84	2189231,98	картометрический	0,1	-
143	280818,35	2189235,14	картометрический	0,1	-
144	280820,24	2189241,29	картометрический	0,1	-
145	280821,50	2189244,07	картометрический	0,1	-
146	280825,51	2189248,95	картометрический	0,1	-
147	280837,28	2189262,13	картометрический	0,1	-
148	280852,85	2189276,81	картометрический	0,1	-
149	280884,64	2189303,82	картометрический	0,1	-
150	280901,62	2189316,99	картометрический	0,1	-
151	280913,99	2189319,88	картометрический	0,1	-
152	280926,65	2189321,40	картометрический	0,1	-
153	280928,17	2189323,42	картометрический	0,1	-
154	280928,68	2189327,09	картометрический	0,1	-
155	280929,73	2189346,29	картометрический	0,1	-
156	280937,33	2189370,04	картометрический	0,1	-
157	280966,31	2189395,98	картометрический	0,1	-
158	281139,69	2189409,13	картометрический	0,1	-
159	281182,19	2189335,33	картометрический	0,1	-
160	281229,28	2189345,44	картометрический	0,1	-
161	281224,93	2189372,05	картометрический	0,1	-
162	281209,58	2189398,93	картометрический	0,1	-
163	281204,72	2189433,48	картометрический	0,1	-
164	281212,97	2189494,13	картометрический	0,1	-
165	281212,46	2189513,46	картометрический	0,1	-
166	281177,01	2189601,75	картометрический	0,1	-
167	281138,62	2189645,78	картометрический	0,1	-
168	281136,38	2189672,14	картометрический	0,1	-
169	281161,97	2189750,07	картометрический	0,1	-
170	281165,56	2189786,92	картометрический	0,1	-
171	281159,10	2189821,47	картометрический	0,1	-
172	281027,29	2189636,95	картометрический	0,1	-
173	280850,12	2189379,73	картометрический	0,1	-
174	280837,73	2189359,23	картометрический	0,1	-
175	280798,04	2189298,24	картометрический	0,1	-
176	280794,63	2189291,16	картометрический	0,1	-
177	280782,15	2189294,74	картометрический	0,1	-
178	280760,57	2189298,72	картометрический	0,1	-
179	280723,47	2189309,78	картометрический	0,1	-
180	280685,59	2189315,66	картометрический	0,1	-
181	280675,78	2189313,31	картометрический	0,1	-
182	280667,38	2189313,34	картометрический	0,1	-
183	280652,49	2189310,87	картометрический	0,1	-
184	280616,88	2189302,85	картометрический	0,1	-
185	280565,08	2189292,26	картометрический	0,1	-
186	280562,27	2189291,89	картометрический	0,1	-
187	280558,80	2189290,80	картометрический	0,1	-
188	280553,85	2189288,67	картометрический	0,1	-
189	280549,13	2189286,52	картометрический	0,1	-

1	2	3	4	5	6
190	280546,34	2189285,67	картометрический	0,1	-
191	280544,05	2189285,58	картометрический	0,1	-
192	280541,17	2189285,83	картометрический	0,1	-
193	280538,38	2189286,68	картометрический	0,1	-
194	280535,59	2189288,39	картометрический	0,1	-
195	280530,14	2189293,81	картометрический	0,1	-
196	280524,62	2189292,88	картометрический	0,1	-
197	280567,05	2189120,58	картометрический	0,1	-
198	280579,18	2189072,80	картометрический	0,1	-
199	280573,59	2189074,83	картометрический	0,1	-
200	280566,22	2189075,24	картометрический	0,1	-
201	280560,89	2189074,82	картометрический	0,1	-
202	280550,67	2189067,17	картометрический	0,1	-
203	280540,29	2189064,02	картометрический	0,1	-
204	280527,87	2189062,77	картометрический	0,1	-
205	280467,94	2189066,01	картометрический	0,1	-
206	280458,33	2189064,88	картометрический	0,1	-
207	280451,95	2189062,14	картометрический	0,1	-
208	280449,32	2189059,17	картометрический	0,1	-
209	280439,16	2189058,40	картометрический	0,1	-
210	280428,28	2189056,54	картометрический	0,1	-
211	280423,34	2189054,99	картометрический	0,1	-
212	280413,81	2189048,85	картометрический	0,1	-
213	280404,26	2189039,43	картометрический	0,1	-
214	280396,70	2189030,02	картометрический	0,1	-
215	280379,56	2189002,84	картометрический	0,1	-
216	280358,73	2188968,76	картометрический	0,1	-
217	280355,31	2188959,20	картометрический	0,1	-
218	280298,37	2188979,24	картометрический	0,1	-
219	280040,34	2189059,35	картометрический	0,1	-
220	280009,16	2189069,87	картометрический	0,1	-
221	279978,11	2189078,64	картометрический	0,1	-
222	279967,28	2189083,15	картометрический	0,1	-
223	279964,25	2189076,33	картометрический	0,1	-
224	279949,26	2189048,67	картометрический	0,1	-
225	279929,82	2189012,81	картометрический	0,1	-
226	279928,33	2189010,05	картометрический	0,1	-
227	279904,75	2188971,98	картометрический	0,1	-
228	279901,00	2188965,91	картометрический	0,1	-
229	279903,54	2188953,09	картометрический	0,1	-
230	279899,59	2188939,02	картометрический	0,1	-
231	279900,74	2188931,50	картометрический	0,1	-
232	279903,70	2188924,34	картометрический	0,1	-
233	279902,86	2188916,86	картометрический	0,1	-
234	279900,98	2188909,61	картометрический	0,1	-
235	279902,80	2188901,94	картометрический	0,1	-
236	279910,94	2188892,35	картометрический	0,1	-
237	279918,15	2188891,24	картометрический	0,1	-
238	279955,84	2188903,90	картометрический	0,1	-
239	279961,11	2188906,41	картометрический	0,1	-

1	2	3	4	5	6
240	279964,07	2188906,78	картометрический	0,1	-
241	279970,37	2188905,30	картометрический	0,1	-
242	279978,77	2188903,95	картометрический	0,1	-
243	279984,32	2188902,71	картометрический	0,1	-
244	279989,59	2188898,64	картометрический	0,1	-
245	279995,76	2188897,53	картометрический	0,1	-
246	280001,56	2188894,69	картометрический	0,1	-
247	280004,40	2188892,59	картометрический	0,1	-
248	280012,52	2188888,65	картометрический	0,1	-
249	280017,58	2188887,78	картометрический	0,1	-
250	280022,39	2188885,32	картометрический	0,1	-
251	280025,23	2188884,58	картометрический	0,1	-
252	280028,64	2188885,08	картометрический	0,1	-
253	280031,48	2188884,46	картометрический	0,1	-
254	280038,73	2188879,65	картометрический	0,1	-
255	280040,39	2188877,16	картометрический	0,1	-
256	280045,27	2188870,89	картометрический	0,1	-
257	280047,99	2188870,15	картометрический	0,1	-
258	280055,02	2188870,89	картометрический	0,1	-
259	280058,98	2188870,40	картометрический	0,1	-
260	280063,42	2188869,29	картометрический	0,1	-
261	280066,14	2188867,80	картометрический	0,1	-
262	280071,08	2188862,62	картометрический	0,1	-
263	280072,99	2188859,68	картометрический	0,1	-
264	280075,57	2188856,72	картометрический	0,1	-
265	280119,10	2188845,62	картометрический	0,1	-
266	280132,26	2188837,06	картометрический	0,1	-
267	280137,18	2188822,48	картометрический	0,1	-
268	280129,18	2188800,59	картометрический	0,1	-
269	280168,80	2188785,43	картометрический	0,1	-
270	280204,84	2188816,45	картометрический	0,1	-
271	280234,85	2188804,74	картометрический	0,1	-
272	280234,44	2188803,76	картометрический	0,1	-
273	280234,22	2188803,28	картометрический	0,1	-
274	280226,93	2188786,28	картометрический	0,1	-
275	280223,23	2188777,68	картометрический	0,1	-
276	280222,95	2188777,03	картометрический	0,1	-
277	280216,05	2188761,16	картометрический	0,1	-
278	280214,85	2188758,39	картометрический	0,1	-
279	280228,38	2188751,96	картометрический	0,1	-
280	280239,96	2188747,45	картометрический	0,1	-
281	280246,35	2188755,82	картометрический	0,1	-
282	280249,38	2188752,36	картометрический	0,1	-
283	280242,02	2188743,20	картометрический	0,1	-
284	280251,34	2188735,79	картометрический	0,1	-
285	280245,62	2188712,95	картометрический	0,1	-
286	280255,11	2188703,22	картометрический	0,1	-
287	280276,11	2188693,43	картометрический	0,1	-
288	280312,82	2188689,11	картометрический	0,1	-
289	280345,24	2188687,11	картометрический	0,1	-

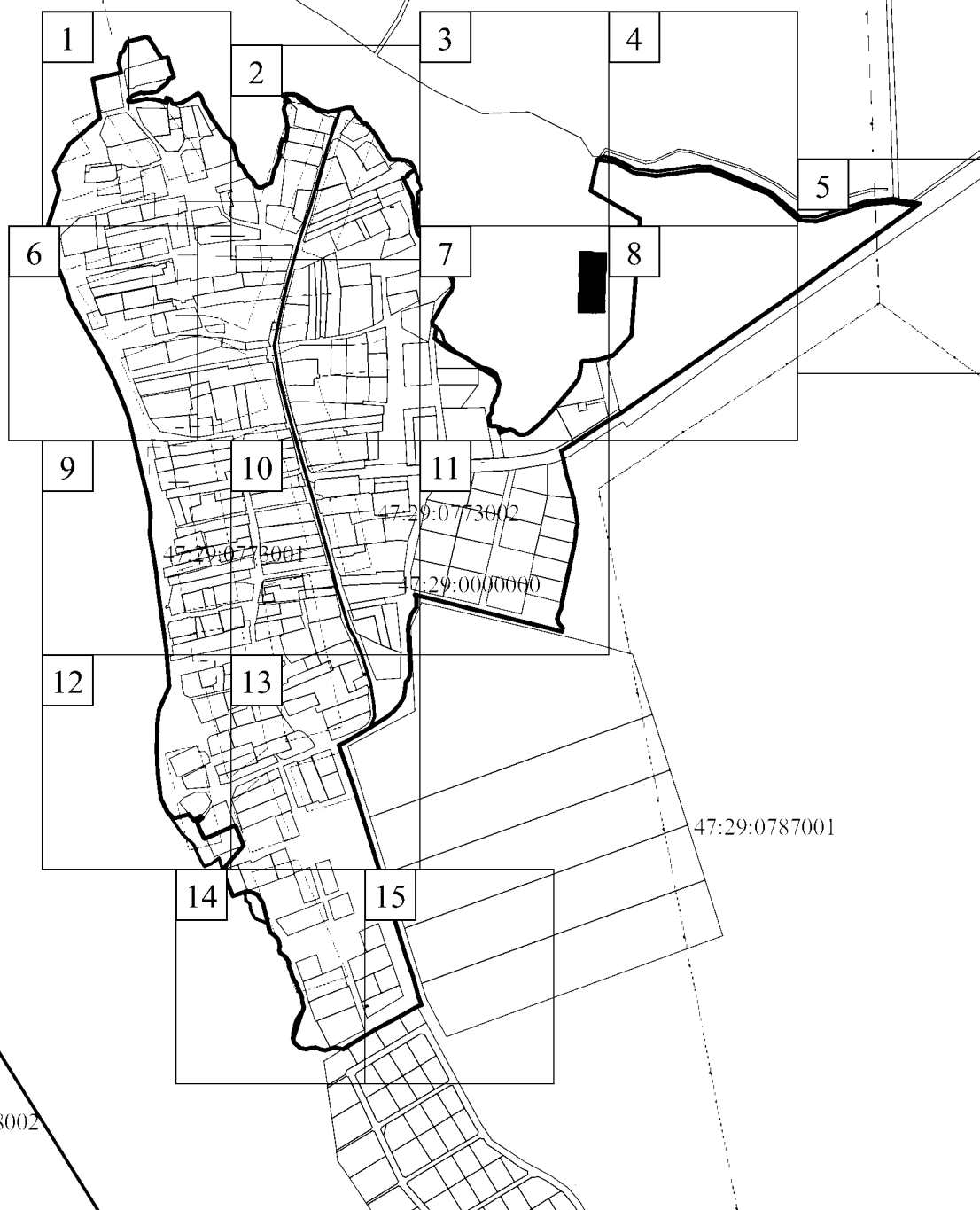
1	2	3	4	5	6
290	280385,33	2188687,72	картометрический	0,1	-
291	280407,78	2188690,57	картометрический	0,1	-
292	280442,54	2188706,10	картометрический	0,1	-
293	280497,59	2188701,95	картометрический	0,1	-
294	280575,26	2188690,64	картометрический	0,1	-
295	280612,82	2188686,22	картометрический	0,1	-
296	280667,95	2188677,07	картометрический	0,1	-
297	280702,94	2188677,61	картометрический	0,1	-
298	280730,50	2188673,03	картометрический	0,1	-
299	280745,58	2188668,26	картометрический	0,1	-
300	280845,92	2188644,81	картометрический	0,1	-
301	280901,25	2188623,16	картометрический	0,1	-
302	280939,04	2188603,74	картометрический	0,1	-
303	281017,24	2188557,45	картометрический	0,1	-
304	281042,35	2188550,34	картометрический	0,1	-
305	281077,56	2188535,88	картометрический	0,1	-
306	281102,86	2188516,27	картометрический	0,1	-
307	281182,98	2188542,00	картометрический	0,1	-
308	281211,62	2188533,97	картометрический	0,1	-
309	281251,80	2188556,57	картометрический	0,1	-
310	281290,51	2188602,74	картометрический	0,1	-
311	281298,33	2188600,61	картометрический	0,1	-
312	281348,85	2188591,38	картометрический	0,1	-
313	281357,51	2188629,49	картометрический	0,1	-
314	281358,68	2188633,66	картометрический	0,1	-
315	281372,60	2188630,35	картометрический	0,1	-
316	281387,36	2188633,31	картометрический	0,1	-
317	281391,77	2188637,75	картометрический	0,1	-
318	281402,27	2188641,46	картометрический	0,1	-
319	281405,24	2188644,42	картометрический	0,1	-
320	281408,18	2188658,60	картометрический	0,1	-
321	281411,52	2188670,25	картометрический	0,1	-
1	281410,41	2188675,26	картометрический	0,1	-

3. Сведения о характерных точках части (частей) границы объекта					
Обозначение характерных точек части границы	Координаты, м		Метод определения координат характерной точки	Средняя квадратическая погрешность положения характерной точки (M _t), м	Описание обозначения точки на местности (при наличии)
	X	Y			
1	2	3	4	5	6
-	-	-	-	-	

Раздел 4

План границ объекта

Обзорная схема границ объекта с указанием расположения листов плана границ



Масштаб 1:10 000

Используемые условные знаки и обозначения:

- Граница объекта
- Граница кадастрового квартала
- Граница земельного участка
(в соответствии со сведениями Единого государственного реестра недвижимости)

47:29:0787001 Номер кадастрового квартала



Рамка и номер листа плана границ

Подпись _____ Дата " ____ " _____ г.

Место для оттиска печати (при наличии) лица,
составившего описание местоположения границ

Раздел 4







План границ объекта

1



Масштаб 1:1 000

Используемые условные знаки и обозначения:

-  Граница объекта
-  Граница кадастрового квартала
-  Граница земельного участка
(в соответствии со сведениями Единого государственного реестра недвижимости)
-  Характерная точка границы объекта
-  Номер земельного участка, сведения о границах которого внесены в Единый государственный реестр недвижимости, в кадастровом квартале
-  Номер кадастрового квартала

47:29:0787001

Подпись _____ Дата " ____ " _____ г.

Место для оттиска печати (при наличии) лица,
составившего описание местоположения границ объекта

Раздел 4







План границ объекта

2



Масштаб 1:1 000

Используемые условные знаки и обозначения:

-  Граница объекта
-  Граница кадастрового квартала
-  Граница земельного участка
(в соответствии со сведениями Единого государственного реестра недвижимости)
-  Характерная точка границы объекта
-  Номер земельного участка, сведения о границах которого внесены в Единый государственный реестр недвижимости, в кадастровом квартале
-  Номер кадастрового квартала

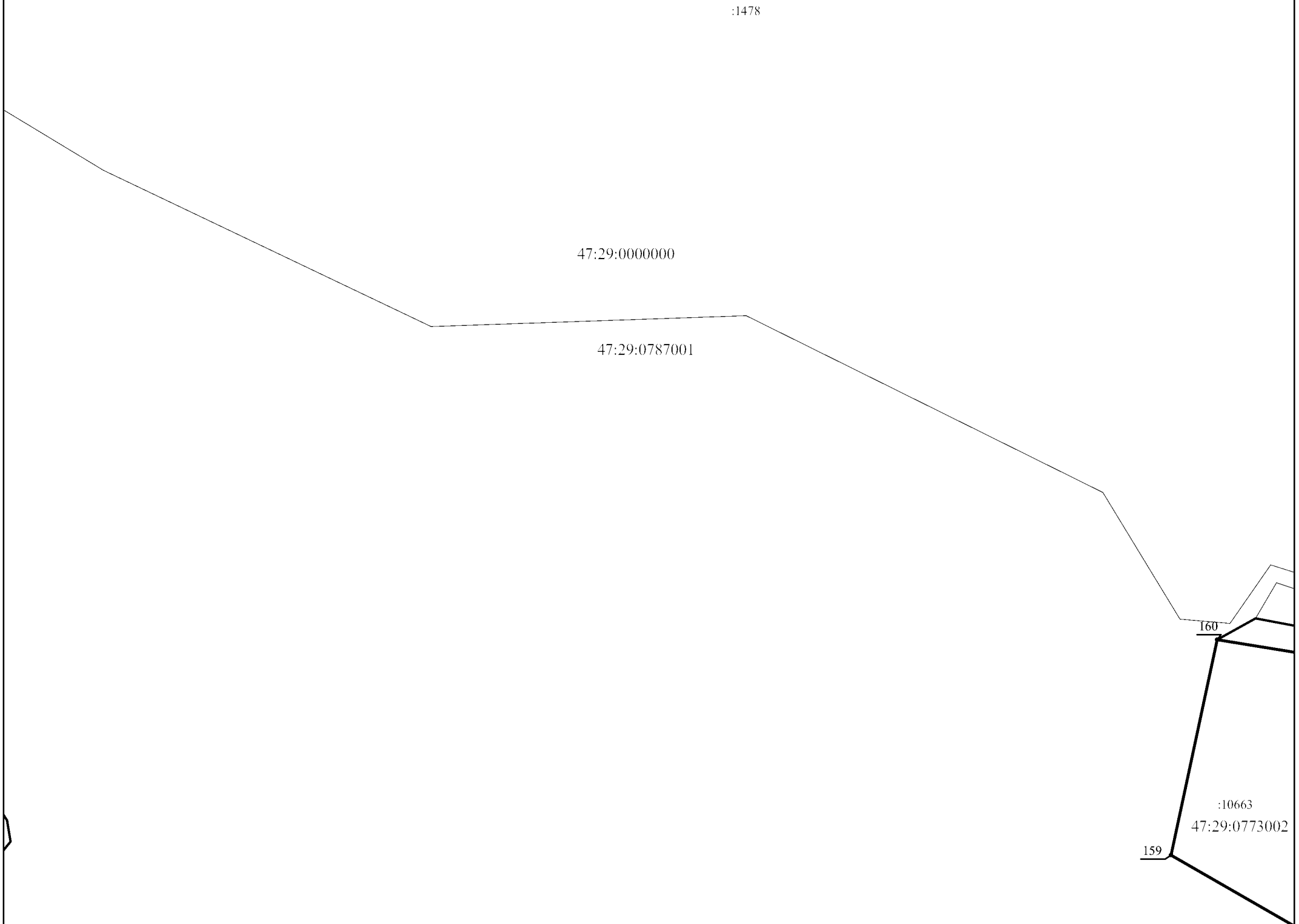
Подпись _____ Дата " ____ " _____ г.

Место для оттиска печати (при наличии) лица, составившего описание местоположения границ объекта

Раздел 4

План границ объекта

3

Используемые условные знаки и обозначения:

	Граница объекта
	Граница кадастрового квартала
	Граница земельного участка (в соответствии со сведениями Единого государственного реестра недвижимости)
	Характерная точка границы объекта
	Номер земельного участка, сведения о границах которого внесены в Единый государственный реестр недвижимости, в кадастровом квартале
	Номер кадастрового квартала

47:29:0787001

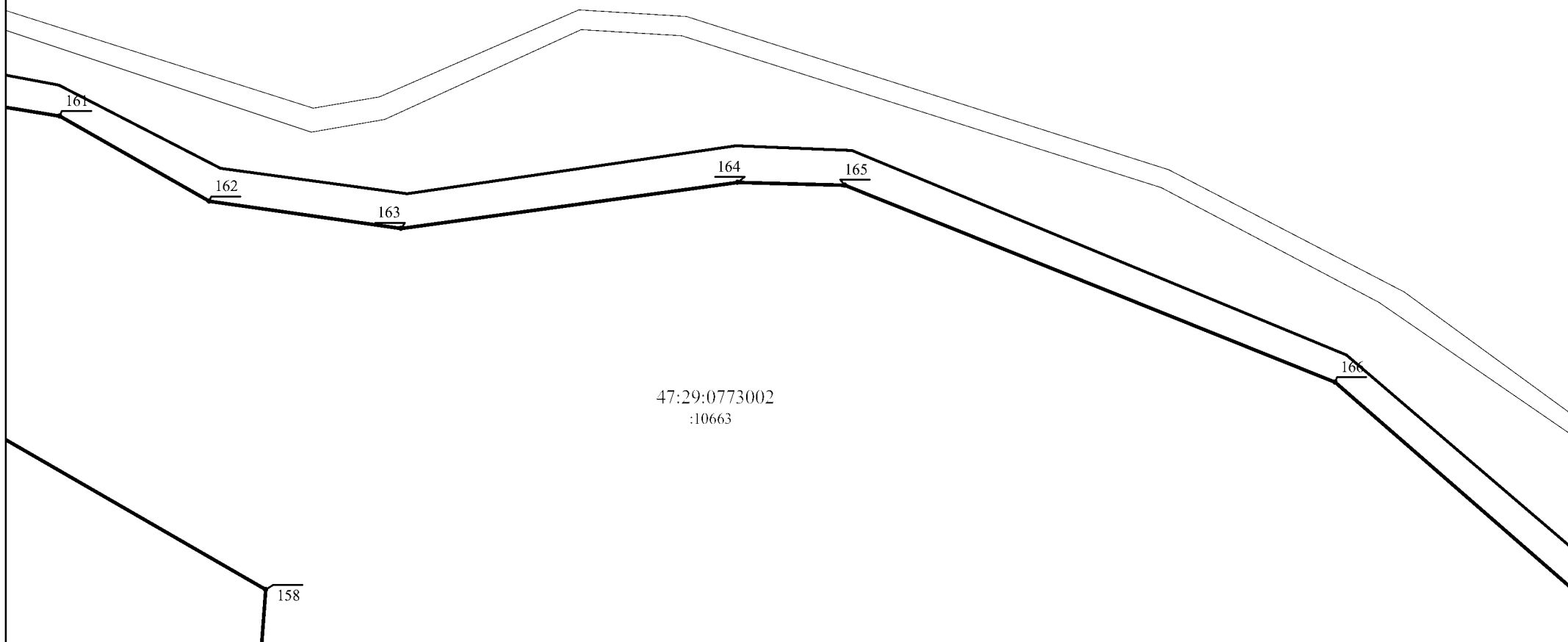
Подпись _____ Дата " ____ " _____ г.

Место для оттиска печати (при наличии) лица,
составившего описание местоположения границ объекта

Раздел 4







План границ объекта

4



Масштаб 1:1 000

Используемые условные знаки и обозначения:

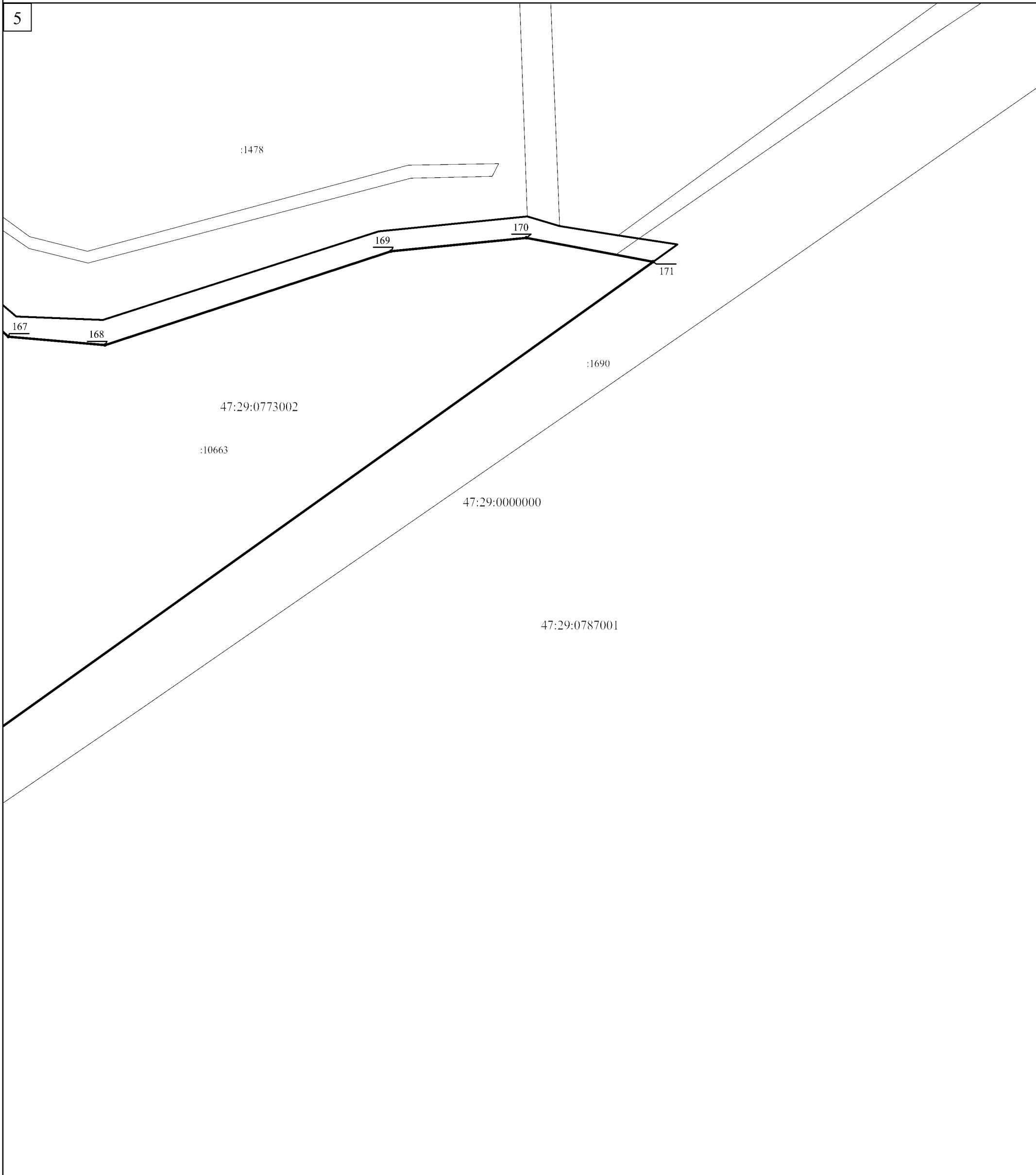
-  Граница объекта
-  Граница кадастрового квартала
-  Граница земельного участка
(в соответствии со сведениями Единого государственного реестра недвижимости)
-  Характерная точка границы объекта
-  Номер земельного участка, сведения о границах которого внесены в Единый государственный реестр недвижимости, в кадастровом квартале
-  Номер кадастрового квартала

Подпись _____ Дата " ____ " _____ г.

Место для оттиска печати (при наличии) лица, составившего описание местоположения границ объекта







Раздел 4

План границ объекта



Масштаб 1:1 000

Используемые условные знаки и обозначения:

-  Граница объекта
-  Граница кадастрового квартала
-  Граница земельного участка
(в соответствии со сведениями Единого государственного реестра недвижимости)
-  Характерная точка границы объекта
-  Номер земельного участка, сведения о границах которого внесены в
Единый государственный реестр недвижимости, в кадастровом квартале
-  Номер кадастрового квартала

47:29:0787001

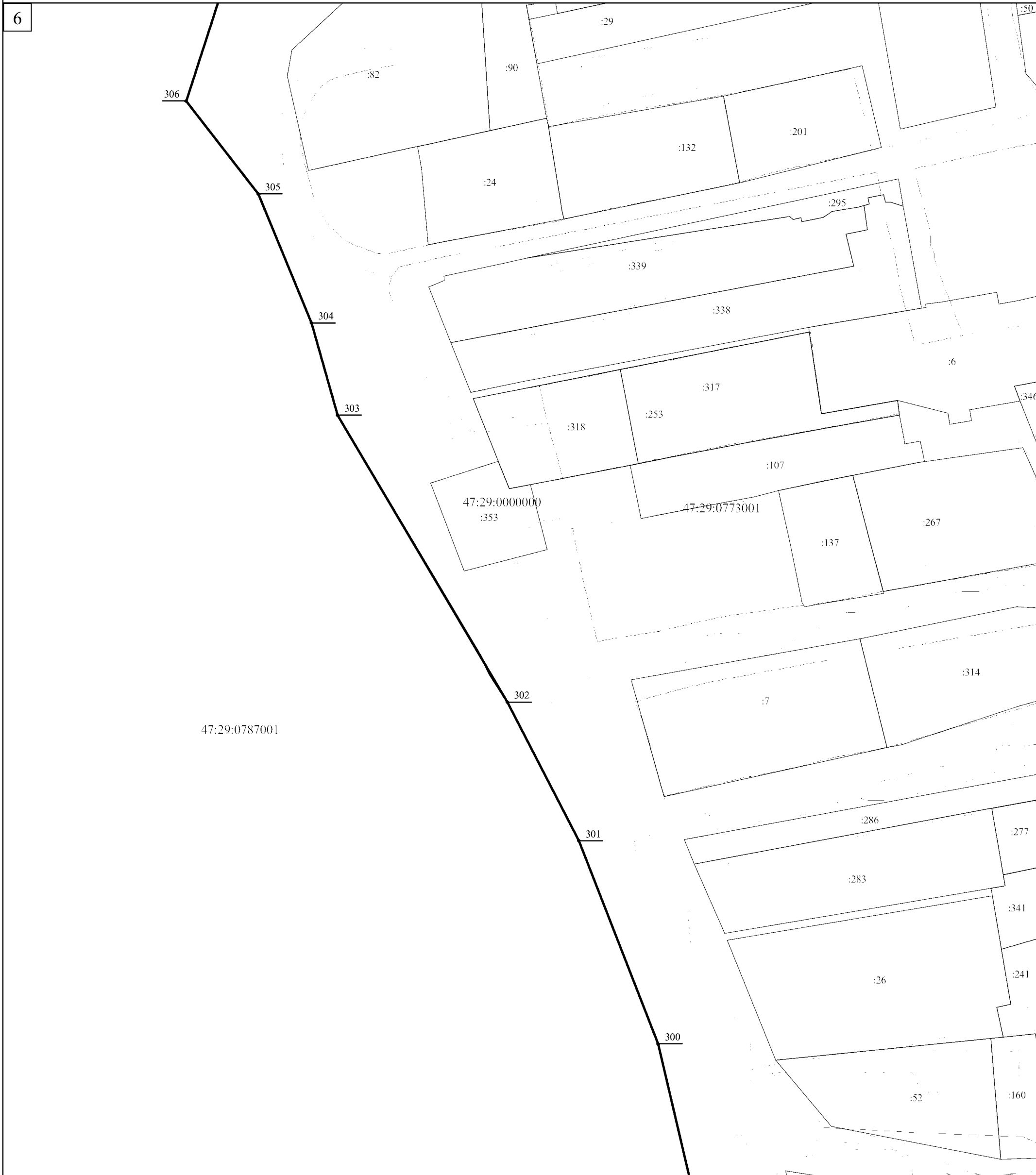
Подпись _____ Дата " ____ " _____ г.

Место для оттиска печати (при наличии) лица,
составившего описание местоположения границ объекта

Раздел 4

План границ объекта







6



47:29:0787001

Масштаб 1:1 000

Используемые условные знаки и обозначения:

-  Граница объекта
-  Граница кадастрового квартала
-  Граница земельного участка
(в соответствии со сведениями Единого государственного реестра недвижимости)
-  Характерная точка границы объекта
-  Номер земельного участка, сведения о границах которого внесены в Единый государственный реестр недвижимости, в кадастровом квартале
-  Номер кадастрового квартала

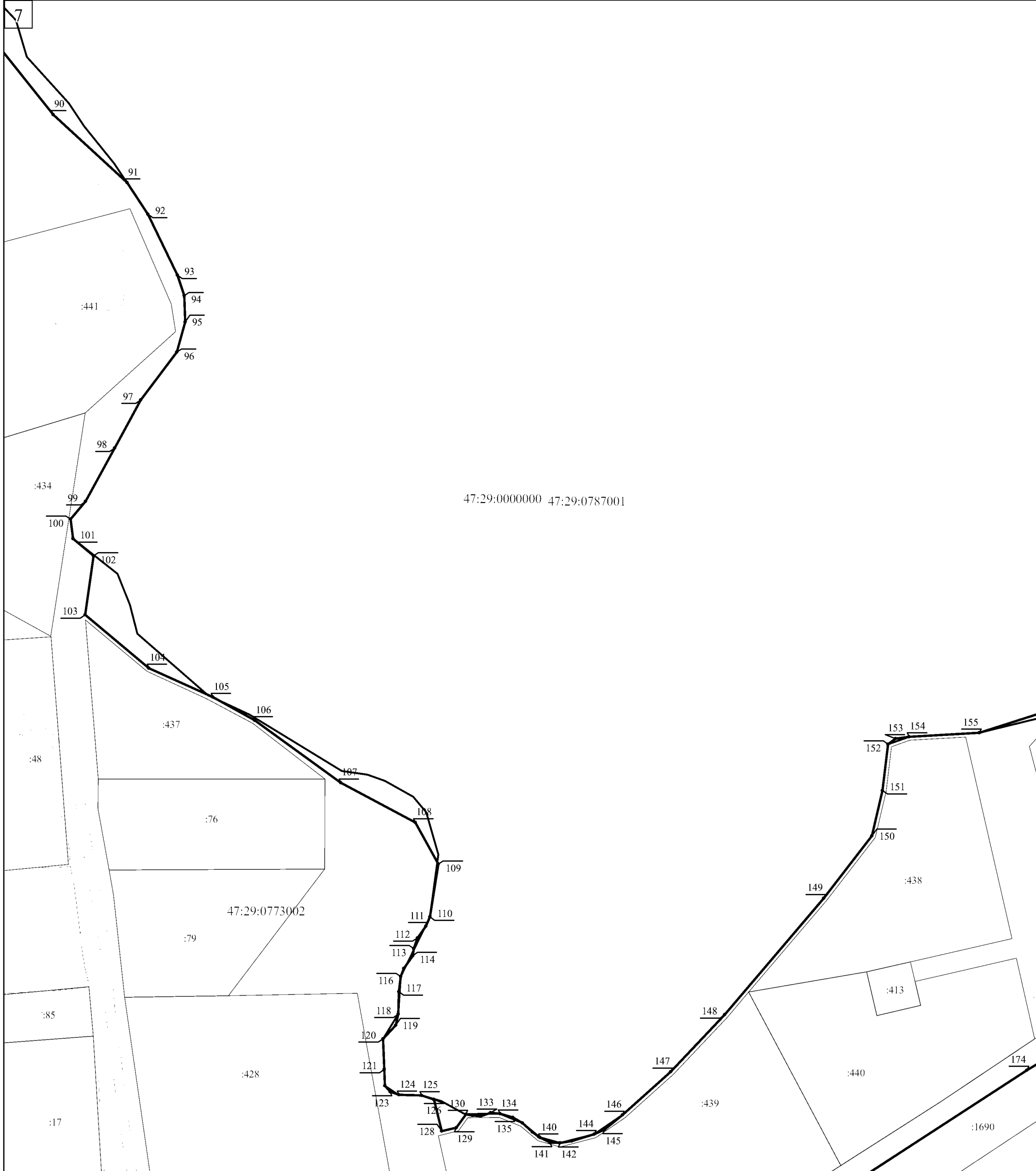
47:29:0787001

Подпись _____ Дата " ____ " _____ г.

Место для оттиска печати (при наличии) лица,
составившего описание местоположения границ объекта

Раздел 4







План границ объекта



47:29:0000000 47:29:0787001

Масштаб 1:1 000

Используемые условные знаки и обозначения:

-  Граница объекта
-  Граница кадастрового квартала
-  Граница земельного участка
(в соответствии со сведениями Единого государственного реестра недвижимости)
-  Характерная точка границы объекта
-  Номер земельного участка, сведения о границах которого внесены в Единый государственный реестр недвижимости, в кадастровом квартале
-  Номер кадастрового квартала

47:29:0787001

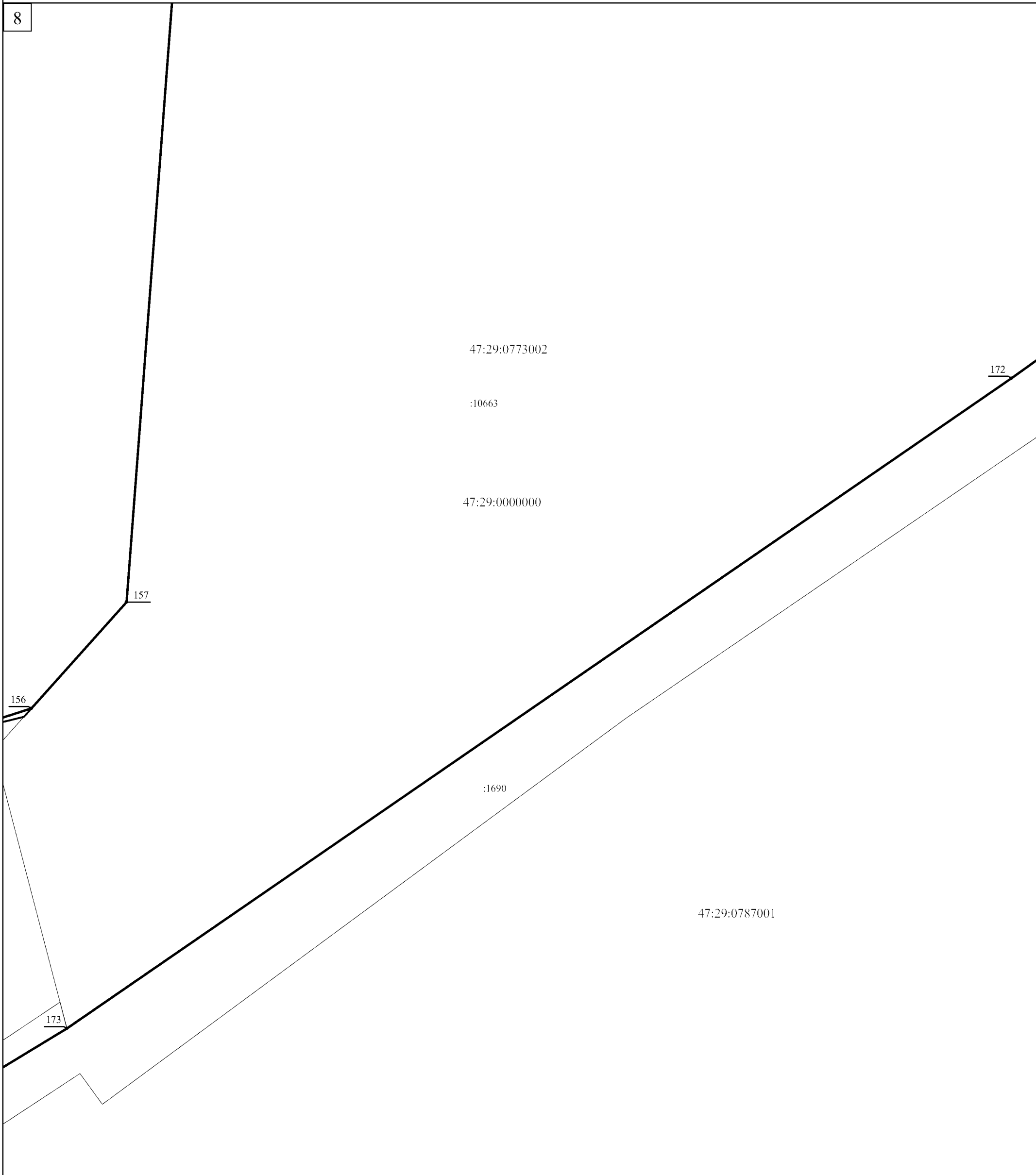
Подпись _____ Дата " ____ " _____ г.

Место для оттиска печати (при наличии) лица,
составившего описание местоположения границ объекта

Раздел 4







План границ объекта

8



Масштаб 1:1 000

Используемые условные знаки и обозначения:

-  Граница объекта
-  Граница кадастрового квартала
-  Граница земельного участка
(в соответствии со сведениями Единого государственного реестра недвижимости)
-  Характерная точка границы объекта
-  Номер земельного участка, сведения о границах которого внесены в Единый государственный реестр недвижимости, в кадастровом квартале
-  Номер кадастрового квартала

47:29:0787001

Подпись _____ Дата "___" _____ г.

Место для оттиска печати (при наличии) лица,
составившего описание местоположения границ объекта

Раздел 4







План границ объекта

9



Масштаб 1:1 000

Используемые условные знаки и обозначения:

-  Граница объекта
-  Граница кадастрового квартала
-  Граница земельного участка
(в соответствии со сведениями Единого государственного реестра недвижимости)
-  Характерная точка границы объекта
-  Номер земельного участка, сведения о границах которого внесены в Единый государственный реестр недвижимости, в кадастровом квартале
-  Номер кадастрового квартала

Подпись _____ Дата " ____ " _____ г.

Место для оттиска печати (при наличии) лица, составившего описание местоположения границ объекта







Раздел 4

План границ объекта



Масштаб 1:1 000

Используемые условные знаки и обозначения:

-  Граница объекта
-  Граница кадастрового квартала
-  Граница земельного участка
(в соответствии со сведениями Единого государственного реестра недвижимости)
-  Характерная точка границы объекта
-  12
Номер земельного участка, сведения о границах которого внесены в Единый государственный реестр недвижимости, в кадастровом квартале
-  53
Номер кадастрового квартала

47:29:0787001

Подпись _____ Дата " ____ " _____ г.

Место для оттиска печати (при наличии) лица,
составившего описание местоположения границ объекта







Раздел 4

План границ объекта



Масштаб 1:1 000

Используемые условные знаки и обозначения:

-  Граница объекта
-  Граница кадастрового квартала
-  Граница земельного участка
(в соответствии со сведениями Единого государственного реестра недвижимости)
-  Характерная точка границы объекта
-  12
Номер земельного участка, сведения о границах которого внесены в Единый государственный реестр недвижимости, в кадастровом квартале
-  :53
Номер кадастрового квартала

47:29:0787001

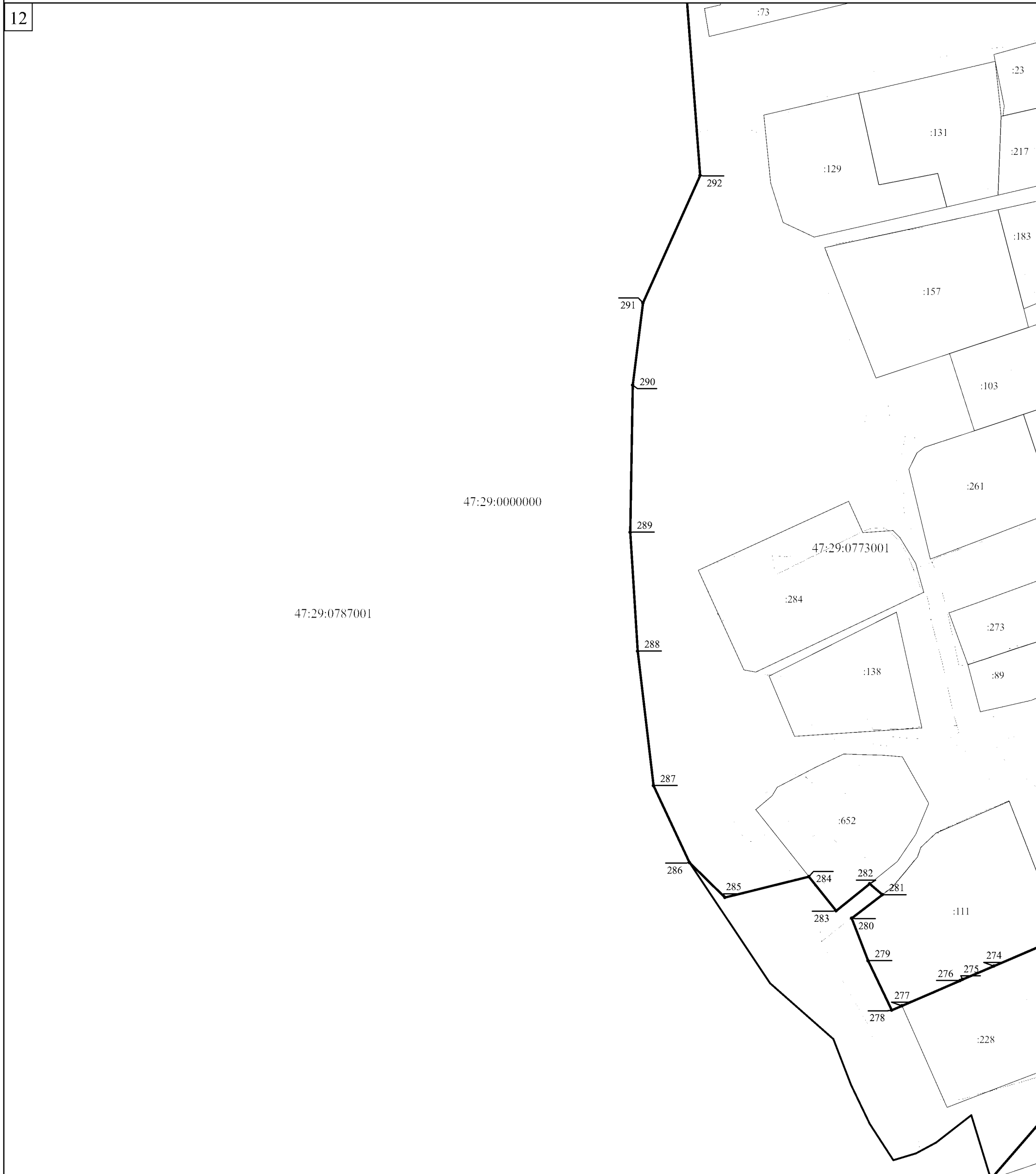
Подпись _____ Дата " ____ " _____ г.

Место для оттиска печати (при наличии) лица, составившего описание местоположения границ объекта

Раздел 4







План границ объекта

12



Масштаб 1:1 000

Используемые условные знаки и обозначения:

-  Граница объекта
-  Граница кадастрового квартала
-  Граница земельного участка
(в соответствии со сведениями Единого государственного реестра недвижимости)
-  Характерная точка границы объекта
-  Номер земельного участка, сведения о границах которого внесены в Единый государственный реестр недвижимости, в кадастровом квартале
-  Номер кадастрового квартала

Подпись _____ Дата " ____ " _____ г.

Место для оттиска печати (при наличии) лица, составившего описание местоположения границ объекта







Раздел 4

План границ объекта



Масштаб 1:1 000

Используемые условные знаки и обозначения:

-  Граница объекта
-  Граница кадастрового квартала
-  Граница земельного участка
(в соответствии со сведениями Единого государственного реестра недвижимости)
-  Характерная точка границы объекта
-  Номер земельного участка, сведения о границах которого внесены в
Единый государственный реестр недвижимости, в кадастровом квартале
-  47:29:0787001 Номер кадастрового квартала

Подпись _____ Дата " ____ " _____ г.

Место для оттиска печати (при наличии) лица,
составившего описание местоположения границ объекта

Раздел 4







План границ объекта

14



Масштаб 1:1 000

Используемые условные знаки и обозначения:

-  Граница объекта
-  Граница кадастрового квартала
-  Граница земельного участка
(в соответствии со сведениями Единого государственного реестра недвижимости)
-  Характерная точка границы объекта
-  Номер земельного участка, сведения о границах которого внесены в Единый государственный реестр недвижимости, в кадастровом квартале
-  Номер кадастрового квартала

47:29:0787001

Подпись _____ Дата " ____ " _____ г.

Место для оттиска печати (при наличии) лица, составившего описание местоположения границ объекта

Раздел 4







План границ объекта

15



Масштаб 1:1 000

Используемые условные знаки и обозначения:

-  Граница объекта
-  Граница кадастрового квартала
-  Граница земельного участка
(в соответствии со сведениями Единого государственного реестра недвижимости)
-  Характерная точка границы объекта
-  Номер земельного участка, сведения о границах которого внесены в Единый государственный реестр недвижимости, в кадастровом квартале
-  Номер кадастрового квартала

Подпись _____ Дата " ____ " _____ г.

Место для оттиска печати (при наличии) лица, составившего описание местоположения границ объекта

ОПИСАНИЕ МЕСТОПОЛОЖЕНИЯ ГРАНИЦ

деревня Заречье

(наименование объекта, местоположение границ которого описано (далее - объект))

Раздел 1

Сведения об объекте

№ п/п	Характеристики объекта	Описание характеристик
1	2	3
1.	Местоположение объекта	Ленинградская область, Лужский муниципальный район, Скребловское сельское поселение, деревня Заречье
2.	Площадь объекта +/- величина погрешности определения площади (Р +/- Дельта Р)	145617 м ² +/- 134 м ²
3.	Иные характеристики объекта	-

Раздел 2

Сведения о местоположении границ объекта

1. Система координат МСК-47 зона 2

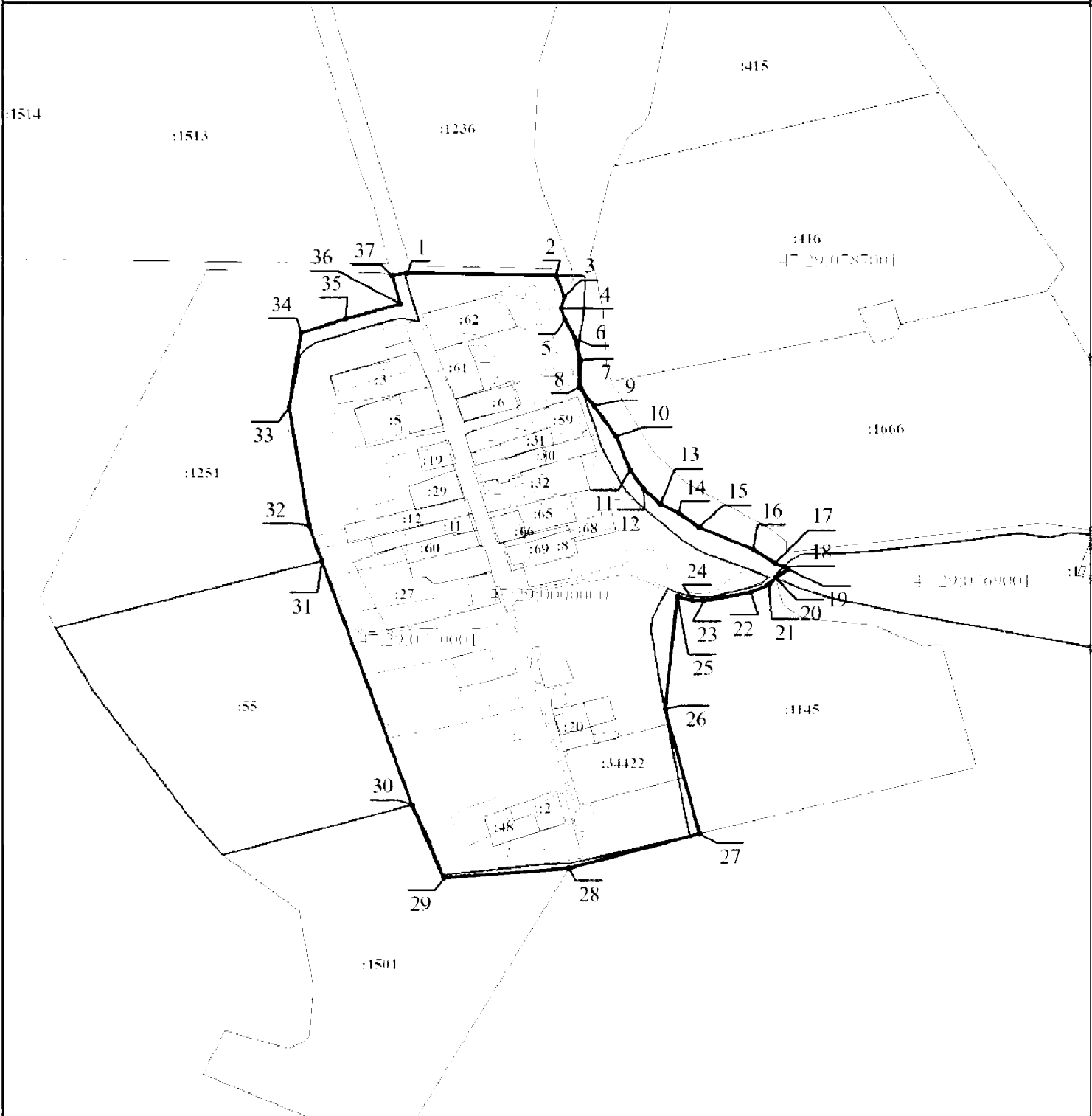
2. Сведения о характерных точках границ объекта

Обозначение характерных точек границ	Координаты, м		Метод определения координат характерной точки	Средняя квадратическая погрешность положения характерной точки (Mt), м	Описание обозначения точки на местности (при наличии)
	X	Y			
1	2	3	4	5	6
1	278529,87	2196289,28	картометрический	0,1	-
2	278527,93	2196422,57	картометрический	0,1	-
3	278508,96	2196429,98	картометрический	0,1	-
4	278498,80	2196427,08	картометрический	0,1	-
5	278488,63	2196430,71	картометрический	0,1	-
6	278471,93	2196439,42	картометрический	0,1	-
7	278451,61	2196444,50	картометрический	0,1	-
8	278427,65	2196443,05	картометрический	0,1	-
9	278411,20	2196456,75	картометрический	0,1	-
10	278384,10	2196476,08	картометрический	0,1	-
11	278353,61	2196489,15	картометрический	0,1	-
12	278336,92	2196500,77	картометрический	0,1	-
13	278323,12	2196516,01	картометрический	0,1	-
14	278315,14	2196532,71	картометрический	0,1	-
15	278302,07	2196550,86	картометрический	0,1	-
16	278282,47	2196599,50	картометрический	0,1	-
17	278270,13	2196619,10	картометрический	0,1	-
18	278266,54	2196626,99	картометрический	0,1	-
19	278264,57	2196630,79	картометрический	0,1	-
20	278256,91	2196619,42	картометрический	0,1	-
21	278251,00	2196613,47	картометрический	0,1	-
22	278243,97	2196597,37	картометрический	0,1	-
23	278236,10	2196554,86	картометрический	0,1	-
24	278236,46	2196544,72	картометрический	0,1	-
25	278240,02	2196531,30	картометрический	0,1	-
26	278139,39	2196520,32	картометрический	0,1	-
27	278027,39	2196550,98	картометрический	0,1	-
28	277996,64	2196434,23	картометрический	0,1	-
29	277987,57	2196321,79	картометрический	0,1	-
30	278053,48	2196293,33	картометрический	0,1	-
31	278272,40	2196212,45	картометрический	0,1	-
32	278304,03	2196201,07	картометрический	0,1	-
33	278410,32	2196183,28	картометрический	0,1	-
34	278476,12	2196193,94	картометрический	0,1	-
35	278488,90	2196233,84	картометрический	0,1	-
36	278502,63	2196283,15	картометрический	0,1	-
37	278527,96	2196275,61	картометрический	0,1	-
1	278529,87	2196289,28	картометрический	0,1	-

3. Сведения о характерных точках части (частей) границы объекта					
Обозначение характерных точек части границы	Координаты, м		Метод определения координат характерной точки	Средняя квадратическая погрешность положения характерной точки (M _t), м	Описание обозначения точки на местности (при наличии)
	X	Y			
1	2	3	4	5	6
-	-	-	-	-	



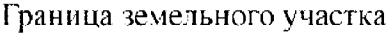


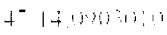
Раздел 4

План границ объекта



Масштаб 1:5 000

Используемые условные знаки и обозначения:

-  Граница объекта
 Граница кадастрового квартала
 Граница земельного участка
 Характерная точка границы объекта
 Номер земельного участка, сведения о границах которого внесены в Единый государственный реестр недвижимости, в кадастровом квартале
 Номер кадастрового квартала

Подпись _____ Дата " 31 " марта 2021 г.

Место для оттиска печати (при наличии) лица,
составившего описание местоположения границ объекта

ОПИСАНИЕ МЕСТОПОЛОЖЕНИЯ ГРАНИЦ

деревня Калгановка

(наименование объекта, местоположение границ которого описано (далее - объект))

Раздел 1

Сведения об объекте

№ п/п	Характеристики объекта	Описание характеристик
1	2	3
1.	Местоположение объекта	Ленинградская область, Лужский муниципальный район, Скребловское сельское поселение, деревня Калгановка
2.	Площадь объекта +/- величина погрешности определения площади (Р +/- Дельта Р)	362020 м ² +/- 211 м ²
3.	Иные характеристики объекта	-

Раздел 2

Сведения о местоположении границ объекта

1. Система координат МСК-47 зона 2

2. Сведения о характерных точках границ объекта

Обозначение характерных точек границ	Координаты, м		Метод определения координат характерной точки	Средняя квадратическая погрешность положения характерной точки (Mt), м	Описание обозначения точки на местности (при наличии)
	X	Y			
1	2	3	4	5	6
1	295312,41	2184882,20	картометрический	0,1	-
2	295295,45	2184886,90	картометрический	0,1	-
3	295310,32	2184926,24	картометрический	0,1	-
4	295301,86	2184941,31	картометрический	0,1	-
5	295302,68	2184980,87	картометрический	0,1	-
6	295289,72	2185005,22	картометрический	0,1	-
7	295281,74	2185006,06	картометрический	0,1	-
8	295277,72	2185006,48	картометрический	0,1	-
9	295273,01	2185006,97	картометрический	0,1	-
10	295277,75	2185100,72	картометрический	0,1	-
11	295278,00	2185105,79	картометрический	0,1	-
12	295278,20	2185109,62	картометрический	0,1	-
13	295281,24	2185109,58	картометрический	0,1	-
14	295283,49	2185147,01	картометрический	0,1	-
15	295291,95	2185138,70	картометрический	0,1	-
16	295296,33	2185245,07	картометрический	0,1	-
17	295306,22	2185443,81	картометрический	0,1	-
18	295309,14	2185484,61	картометрический	0,1	-
19	295311,41	2185497,74	картометрический	0,1	-
20	295306,61	2185508,26	картометрический	0,1	-
21	295279,49	2185523,30	картометрический	0,1	-
22	295249,49	2185524,58	картометрический	0,1	-
23	295227,18	2185519,27	картометрический	0,1	-
24	295224,33	2185515,95	картометрический	0,1	-
25	295224,33	2185504,54	картометрический	0,1	-
26	295226,71	2185473,17	картометрический	0,1	-
27	295230,99	2185444,66	картометрический	0,1	-
28	295240,48	2185426,76	картометрический	0,1	-
29	295242,38	2185416,30	картометрический	0,1	-
30	295242,85	2185391,12	картометрический	0,1	-
31	295239,53	2185365,93	картометрический	0,1	-
32	295235,72	2185342,16	картометрический	0,1	-
33	295231,25	2185324,28	картометрический	0,1	-
34	295211,82	2185324,35	картометрический	0,1	-
35	295209,78	2185319,02	картометрический	0,1	-
36	295137,01	2185326,30	картометрический	0,1	-
37	295097,09	2185317,73	картометрический	0,1	-
38	295091,17	2185318,02	картометрический	0,1	-
39	295082,41	2185316,10	картометрический	0,1	-

1	2	3	4	5	6
40	295076,69	2185313,13	картометрический	0,1	-
41	295076,20	2185306,54	картометрический	0,1	-
42	295063,06	2185299,51	картометрический	0,1	-
43	295051,80	2185314,51	картометрический	0,1	-
44	295081,28	2185339,70	картометрический	0,1	-
45	295087,84	2185371,60	картометрический	0,1	-
46	295094,95	2185382,53	картометрический	0,1	-
47	295090,15	2185382,82	картометрический	0,1	-
48	295090,17	2185382,92	картометрический	0,1	-
49	295093,07	2185397,04	картометрический	0,1	-
50	295101,25	2185417,00	картометрический	0,1	-
51	295108,36	2185434,38	картометрический	0,1	-
52	295111,29	2185446,33	картометрический	0,1	-
53	295110,65	2185452,32	картометрический	0,1	-
54	295102,53	2185477,02	картометрический	0,1	-
55	295084,63	2185500,14	картометрический	0,1	-
56	295070,40	2185513,45	картометрический	0,1	-
57	295052,31	2185519,03	картометрический	0,1	-
58	295038,75	2185518,28	картометрический	0,1	-
59	295027,31	2185503,89	картометрический	0,1	-
60	295000,60	2185486,00	картометрический	0,1	-
61	295014,84	2185513,45	картометрический	0,1	-
62	295021,16	2185530,29	картометрический	0,1	-
63	295021,69	2185532,46	картометрический	0,1	-
64	295008,10	2185527,87	картометрический	0,1	-
65	295004,74	2185510,48	картометрический	0,1	-
66	294980,46	2185471,96	картометрический	0,1	-
67	294971,60	2185448,24	картометрический	0,1	-
68	294971,85	2185441,22	картометрический	0,1	-
69	294954,42	2185380,28	картометрический	0,1	-
70	294949,20	2185360,33	картометрический	0,1	-
71	294941,68	2185231,97	картометрический	0,1	-
72	294941,32	2185223,87	картометрический	0,1	-
73	294941,13	2185219,71	картометрический	0,1	-
74	294935,81	2185100,28	картометрический	0,1	-
75	294935,45	2185095,85	картометрический	0,1	-
76	294891,30	2185103,47	картометрический	0,1	-
77	294880,15	2185107,24	картометрический	0,1	-
78	294856,44	2185115,51	картометрический	0,1	-
79	294847,73	2185116,71	картометрический	0,1	-
80	294816,00	2185121,06	картометрический	0,1	-
81	294776,50	2185126,48	картометрический	0,1	-
82	294736,87	2185131,91	картометрический	0,1	-
83	294698,46	2185137,19	картометрический	0,1	-
84	294659,23	2185142,57	картометрический	0,1	-
85	294643,05	2185144,78	картометрический	0,1	-
86	294637,75	2185145,51	картометрический	0,1	-
87	294608,09	2185150,14	картометрический	0,1	-
88	294606,64	2185139,76	картометрический	0,1	-
89	294606,04	2185135,49	картометрический	0,1	-
90	294601,34	2185101,97	картометрический	0,1	-
91	294594,64	2185054,24	картометрический	0,1	-
92	294587,93	2185006,50	картометрический	0,1	-
93	294583,43	2184974,46	картометрический	0,1	-
94	294552,45	2185005,95	картометрический	0,1	-
95	294547,98	2185005,93	картометрический	0,1	-
96	294532,33	2185005,86	картометрический	0,1	-
97	294528,27	2185005,85	картометрический	0,1	-

1	2	3	4	5	6
98	294523,85	2185005,83	картометрический	0,1	-
99	294522,87	2185005,48	картометрический	0,1	-
100	294517,84	2185003,70	картометрический	0,1	-
101	294489,19	2184993,59	картометрический	0,1	-
102	294390,14	2184991,18	картометрический	0,1	-
103	294403,28	2185068,79	картометрический	0,1	-
104	294403,99	2185072,98	картометрический	0,1	-
105	294406,01	2185084,93	картометрический	0,1	-
106	294406,74	2185089,24	картометрический	0,1	-
107	294407,03	2185090,93	картометрический	0,1	-
108	294361,54	2185112,12	картометрический	0,1	-
109	294288,86	2185132,42	картометрический	0,1	-
110	294286,49	2185095,90	картометрический	0,1	-
111	294277,72	2185099,38	картометрический	0,1	-
112	294278,98	2185109,34	картометрический	0,1	-
113	294238,85	2185124,31	картометрический	0,1	-
114	294206,19	2185131,58	картометрический	0,1	-
115	294203,29	2185119,14	картометрический	0,1	-
116	294201,84	2185107,86	картометрический	0,1	-
117	294202,57	2185094,80	картометрический	0,1	-
118	294204,25	2185092,57	картометрический	0,1	-
119	294206,58	2185092,34	картометрический	0,1	-
120	294208,42	2185087,28	картометрический	0,1	-
121	294209,13	2185086,45	картометрический	0,1	-
122	294209,00	2185067,80	картометрический	0,1	-
123	294204,59	2185068,15	картометрический	0,1	-
124	294197,00	2185052,51	картометрический	0,1	-
125	294179,86	2184997,98	картометрический	0,1	-
126	294209,04	2184988,87	картометрический	0,1	-
127	294214,33	2184987,22	картометрический	0,1	-
128	294216,87	2184987,57	картометрический	0,1	-
129	294288,85	2184954,25	картометрический	0,1	-
130	294297,48	2184982,50	картометрический	0,1	-
131	294307,29	2184985,44	картометрический	0,1	-
132	294345,64	2184980,45	картометрический	0,1	-
133	294346,48	2184987,36	картометрический	0,1	-
134	294348,02	2184996,60	картометрический	0,1	-
135	294415,90	2184980,43	картометрический	0,1	-
136	294413,27	2184965,68	картометрический	0,1	-
137	294481,75	2184949,36	картометрический	0,1	-
138	294484,84	2184964,01	картометрический	0,1	-
139	294494,52	2184961,70	картометрический	0,1	-
140	294496,42	2184971,06	картометрический	0,1	-
141	294495,93	2184981,27	картометрический	0,1	-
142	294535,12	2184969,66	картометрический	0,1	-
143	294542,82	2184983,48	картометрический	0,1	-
144	294577,04	2184965,43	картометрический	0,1	-
145	294597,11	2184951,87	картометрический	0,1	-
146	294591,89	2184941,92	картометрический	0,1	-
147	294600,54	2184938,40	картометрический	0,1	-
148	294609,16	2184936,87	картометрический	0,1	-
149	294605,82	2184899,30	картометрический	0,1	-
150	294606,28	2184894,42	картометрический	0,1	-
151	294616,08	2184886,80	картометрический	0,1	-
152	294632,62	2184885,03	картометрический	0,1	-
153	294662,21	2184882,60	картометрический	0,1	-
154	294675,83	2184881,07	картометрический	0,1	-
155	294700,13	2184875,81	картометрический	0,1	-

1	2	3	4	5	6
156	294703,33	2184871,67	картометрический	0,1	-
157	294708,00	2184867,11	картометрический	0,1	-
158	294776,03	2184872,33	картометрический	0,1	-
159	294823,41	2184873,91	картометрический	0,1	-
160	294823,84	2184867,10	картометрический	0,1	-
161	294830,41	2184866,64	картометрический	0,1	-
162	294832,46	2184859,00	картометрический	0,1	-
163	294832,52	2184855,39	картометрический	0,1	-
164	294833,42	2184850,77	картометрический	0,1	-
165	294839,01	2184836,92	картометрический	0,1	-
166	294863,57	2184839,59	картометрический	0,1	-
167	294873,03	2184862,40	картометрический	0,1	-
168	294935,19	2184854,66	картометрический	0,1	-
169	294935,16	2184853,73	картометрический	0,1	-
170	294934,15	2184847,12	картометрический	0,1	-
171	294933,73	2184844,76	картометрический	0,1	-
172	294935,41	2184844,26	картометрический	0,1	-
173	294933,95	2184837,75	картометрический	0,1	-
174	294933,25	2184806,92	картометрический	0,1	-
175	294958,55	2184802,36	картометрический	0,1	-
176	294976,21	2184792,67	картометрический	0,1	-
177	294993,84	2184785,47	картометрический	0,1	-
178	295011,33	2184785,78	картометрический	0,1	-
179	295033,78	2184788,66	картометрический	0,1	-
180	295043,82	2184786,34	картометрический	0,1	-
181	295081,56	2184771,99	картометрический	0,1	-
182	295089,06	2184772,12	картометрический	0,1	-
183	295096,47	2184777,25	картометрический	0,1	-
184	295108,88	2184782,46	картометрический	0,1	-
185	295118,83	2184785,13	картометрический	0,1	-
186	295126,37	2184782,76	картометрический	0,1	-
187	295138,91	2184780,48	картометрический	0,1	-
188	295145,55	2184780,60	картометрический	0,1	-
189	295151,94	2184776,73	картометрический	0,1	-
190	295158,96	2184761,65	картометрический	0,1	-
191	295165,87	2184752,49	картометрический	0,1	-
192	295175,26	2184747,16	картометрический	0,1	-
193	295185,02	2184743,95	картометрический	0,1	-
194	295248,36	2184742,86	картометрический	0,1	-
195	295270,84	2184739,52	картометрический	0,1	-
196	295292,19	2184729,91	картометрический	0,1	-
197	295312,42	2184712,82	картометрический	0,1	-
198	295316,79	2184702,63	картометрический	0,1	-
199	295339,87	2184730,00	картометрический	0,1	-
200	295353,20	2184752,80	картометрический	0,1	-
201	295356,40	2184775,44	картометрический	0,1	-
202	295359,92	2184802,59	картометрический	0,1	-
203	295351,57	2184832,61	картометрический	0,1	-
204	295330,69	2184849,57	картометрический	0,1	-
1	295312,41	2184882,20	картометрический	0,1	-

3. Сведения о характерных точках части (частей) границы объекта					
Обозначение характерных точек части границы	Координаты, м		Метод определения координат характерной точки	Средняя квадратическая погрешность положения характерной точки (M _t), м	Описание обозначения точки на местности (при наличии)
	X	Y			
1	2	3	4	5	6
-	-	-	-	-	



Масштаб 1:2 000

Используемые условные знаки и обозначения:

- Граница объекта
- Граница кадастрового квартала
- - - Граница земельного участка
(в соответствии со сведениями Единого государственного реестра недвижимости)
- 12 Характерная точка границы объекта
- 53 Номер земельного участка, сведения о границах которого внесены в Единый государственный реестр недвижимости, в кадастровом квартале
- 47:29:0788001 Номер кадастрового квартала

Подпись _____ Дата " ____ " _____ г.
 Место для оттиска печати (при наличии) лица, составившего описание местоположения границ объекта

ОПИСАНИЕ МЕСТОПОЛОЖЕНИЯ ГРАНИЦ

деревня Красный Октябрь

(наименование объекта, местоположение границ которого описано (далее - объект))

Раздел 1

Сведения об объекте

№ п/п	Характеристики объекта	Описание характеристик
1	2	3
1.	Местоположение объекта	Ленинградская область, Лужский муниципальный район, Скребловское сельское поселение, деревня Красный Октябрь
2.	Площадь объекта +/- величина погрешности определения площади (P +/- Дельта P)	38910 м ² +/- 69 м ²
3.	Иные характеристики объекта	-

Раздел 2

Сведения о местоположении границ объекта

1. Система координат МСК-47 зона 2

2. Сведения о характерных точках границ объекта

Обозначение характерных точек границ	Координаты, м		Метод определения координат характерной точки	Средняя квадратическая погрешность положения характерной точки (Mt), м	Описание обозначения точки на местности (при наличии)
	X	Y			
1	2	3	4	5	6
1	287176,49	2193124,26	картометрический	0,1	-
2	287175,94	2193133,06	картометрический	0,1	-
3	287178,85	2193141,03	картометрический	0,1	-
4	287180,34	2193151,78	картометрический	0,1	-
5	287181,14	2193156,70	картометрический	0,1	-
6	287180,87	2193168,38	картометрический	0,1	-
7	287181,68	2193175,49	картометрический	0,1	-
8	287183,96	2193182,60	картометрический	0,1	-
9	287188,34	2193190,87	картометрический	0,1	-
10	287196,82	2193202,71	картометрический	0,1	-
11	287212,96	2193206,63	картометрический	0,1	-
12	287214,48	2193217,32	картометрический	0,1	-
13	287207,04	2193247,86	картометрический	0,1	-
14	287205,52	2193251,80	картометрический	0,1	-
15	287172,68	2193330,22	картометрический	0,1	-
16	287157,80	2193340,31	картометрический	0,1	-
17	287122,20	2193373,76	картометрический	0,1	-
18	287067,24	2193299,33	картометрический	0,1	-
19	287041,73	2193255,44	картометрический	0,1	-
20	287007,11	2193269,82	картометрический	0,1	-
21	286991,73	2193228,12	картометрический	0,1	-
22	286949,18	2193240,18	картометрический	0,1	-
23	286940,88	2193241,81	картометрический	0,1	-
24	286939,18	2193236,23	картометрический	0,1	-
25	286921,23	2193125,91	картометрический	0,1	-
26	286939,19	2193134,51	картометрический	0,1	-
27	286960,75	2193140,42	картометрический	0,1	-
28	286964,06	2193141,32	картометрический	0,1	-
29	286994,78	2193129,51	картометрический	0,1	-
30	287007,82	2193119,25	картометрический	0,1	-
31	287015,32	2193113,67	картометрический	0,1	-
32	287025,08	2193132,08	картометрический	0,1	-
33	287031,07	2193143,00	картометрический	0,1	-
34	287038,11	2193140,12	картометрический	0,1	-
35	287041,94	2193138,42	картометрический	0,1	-
36	287042,34	2193134,26	картометрический	0,1	-
37	287062,89	2193127,43	картометрический	0,1	-
38	287075,23	2193186,48	картометрический	0,1	-
39	287090,47	2193182,42	картометрический	0,1	-

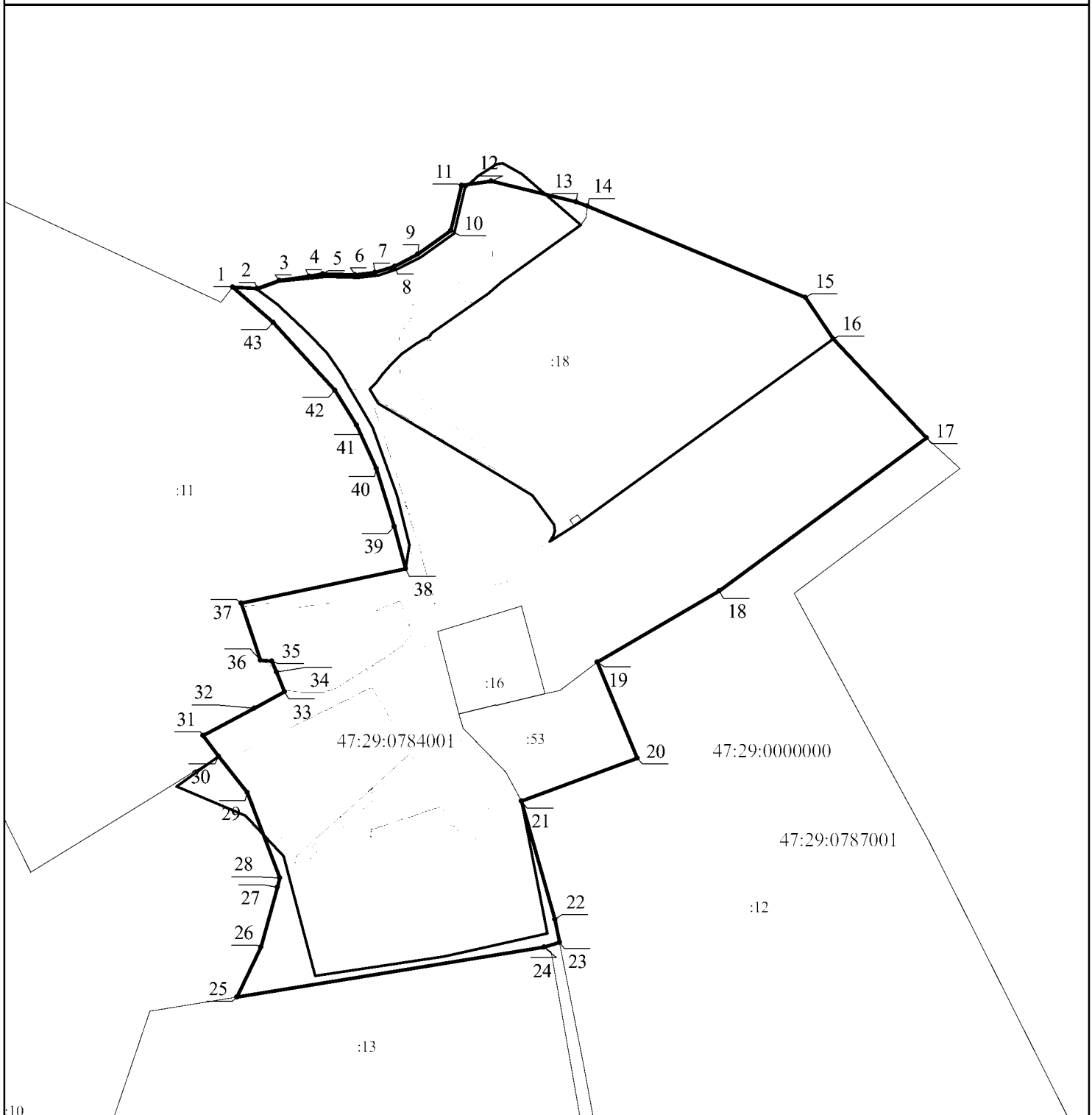
1	2	3	4	5	6
40	287111,33	2193176,03	картометрический	0,1	-
41	287126,82	2193168,96	картометрический	0,1	-
42	287139,32	2193161,13	картометрический	0,1	-
43	287163,75	2193138,95	картометрический	0,1	-
1	287176,49	2193124,26	картометрический	0,1	-

3. Сведения о характерных точках части (частей) границы объекта

Обозначение характерных точек части границы	Координаты, м		Метод определения координат характерной точки	Средняя квадратическая погрешность положения характерной точки (M _t), м	Описание обозначения точки на местности (при наличии)
	X	Y			
1	2	3	4	5	6
-	-	-	-	-	







Раздел 4

План границ объекта



Масштаб 1:2 000

Используемые условные знаки и обозначения:

-  Граница объекта
-  Граница кадастрового квартала
-  Граница земельного участка
(в соответствии со сведениями Единого государственного реестра недвижимости)
-  Характерная точка границы объекта
-  Номер земельного участка, сведения о границах которого внесены в Единый государственный реестр недвижимости, в кадастровом квартале
-  Номер кадастрового квартала

47:29:0784001

Подпись _____ Дата "___" _____ г.

Место для оттиска печати (при наличии) лица,
составившего описание местоположения границ объекта

ОПИСАНИЕ МЕСТОПОЛОЖЕНИЯ ГРАНИЦ

деревня Малые Шатновичи

(наименование объекта, местоположение границ которого описано (далее - объект))

Раздел 1

Сведения об объекте

№ п/п	Характеристики объекта	Описание характеристик
1	2	3
1.	Местоположение объекта	Ленинградская область, Лужский муниципальный район, Скребловское сельское поселение, деревня Малые Шатновичи
2.	Площадь объекта +/- величина погрешности определения площади (P +/- Дельта P)	99926 м ² +/- 111 м ²
3.	Иные характеристики объекта	-

Раздел 2

Сведения о местоположении границ объекта

1. Система координат МСК-47 зона 2

2. Сведения о характерных точках границ объекта

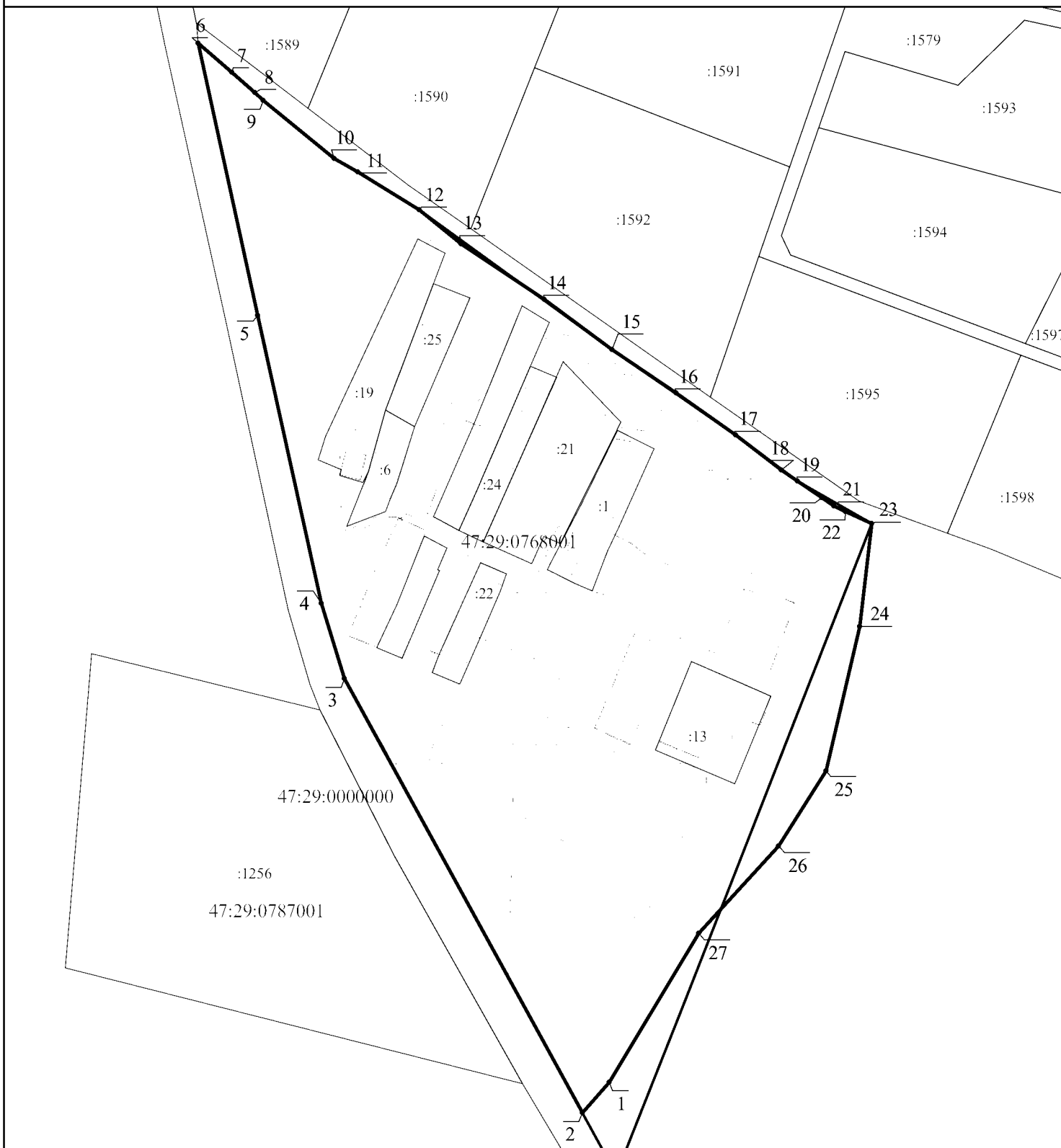
Обозначение характерных точек границ	Координаты, м		Метод определения координат характерной точки	Средняя квадратическая погрешность положения характерной точки (Mt), м	Описание обозначения точки на местности (при наличии)
	X	Y			
1	2	3	4	5	6
1	277164,06	2197765,44	картометрический	0,1	-
2	277147,26	2197750,74	картометрический	0,1	-
3	277386,24	2197619,79	картометрический	0,1	-
4	277427,82	2197606,99	картометрический	0,1	-
5	277586,31	2197572,01	картометрический	0,1	-
6	277736,38	2197539,15	картометрический	0,1	-
7	277720,36	2197557,58	картометрический	0,1	-
8	277708,96	2197570,26	картометрический	0,1	-
9	277704,68	2197575,03	картометрический	0,1	-
10	277672,69	2197614,14	картометрический	0,1	-
11	277665,50	2197627,06	картометрический	0,1	-
12	277644,61	2197660,77	картометрический	0,1	-
13	277625,80	2197683,86	картометрический	0,1	-
14	277595,34	2197729,66	картометрический	0,1	-
15	277567,52	2197767,07	картометрический	0,1	-
16	277543,57	2197802,27	картометрический	0,1	-
17	277520,41	2197835,08	картометрический	0,1	-
18	277501,13	2197860,39	картометрический	0,1	-
19	277495,02	2197869,18	картометрический	0,1	-
20	277485,83	2197882,68	картометрический	0,1	-
21	277481,33	2197889,43	картометрический	0,1	-
22	277478,38	2197895,55	картометрический	0,1	-
23	277471,63	2197910,11	картометрический	0,1	-
24	277415,01	2197903,60	картометрический	0,1	-
25	277335,59	2197884,91	картометрический	0,1	-
26	277294,21	2197858,88	картометрический	0,1	-
27	277246,15	2197814,83	картометрический	0,1	-
1	277164,06	2197765,44	картометрический	0,1	-

3. Сведения о характерных точках части (частей) границы объекта

Обозначение характерных точек части границы	Координаты, м		Метод определения координат характерной точки	Средняя квадратическая погрешность положения характерной точки (M _t), м	Описание обозначения точки на местности (при наличии)
	X	Y			
1	2	3	4	5	6
-	-	-	-	-	






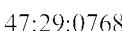
Раздел 4

План границ объекта



Масштаб 1:3 000

Используемые условные знаки и обозначения:

- | | |
|---|---|
|  | Граница объекта |
|  | Граница кадастрового квартала |
|  | Граница земельного участка
(в соответствии со сведениями Единого государственного реестра недвижимости) |
|  | Характерная точка границы объекта |
|  | Номер земельного участка, сведения о границах которого внесены в Единый государственный реестр недвижимости, в кадастровом квартале |
|  | Номер кадастрового квартала |

Подпись _____ Дата " ____ " _____ г.

Место для оттиска печати (при наличии) лица,
составившего описание местоположения границ объекта

ОПИСАНИЕ МЕСТОПОЛОЖЕНИЯ ГРАНИЦ

посёлок Межозёрный

(наименование объекта, местоположение границ которого описано (далее - объект))

Раздел 1

Сведения об объекте

№ п/п	Характеристики объекта	Описание характеристик
1	2	3
1.	Местоположение объекта	Ленинградская область, Лужский муниципальный район, Скребловское сельское поселение, посёлок Межозёрный
2.	Площадь объекта +/- величина погрешности определения площади (Р +/- Дельта Р)	405673 м ² +/- 223 м ²
3.	Иные характеристики объекта	-

Раздел 2

Сведения о местоположении границ объекта

1. Система координат МСК-47 зона 2

2. Сведения о характерных точках границ объекта

Обозначение характерных точек границ	Координаты, м		Метод определения координат характерной точки	Средняя квадратическая погрешность положения характерной точки (Mt), м	Описание обозначения точки на местности (при наличии)
	X	Y			
1	2	3	4	5	6
Часть № 1					
1	291329,44	2184979,37	картометрический	0,1	-
2	291319,83	2184994,97	картометрический	0,1	-
3	291321,79	2185020,19	картометрический	0,1	-
4	291324,91	2185060,34	картометрический	0,1	-
5	291327,26	2185090,54	картометрический	0,1	-
6	291336,78	2185095,31	картометрический	0,1	-
7	291343,27	2185105,01	картометрический	0,1	-
8	291339,32	2185133,60	картометрический	0,1	-
9	291324,53	2185168,11	картометрический	0,1	-
10	291291,79	2185234,52	картометрический	0,1	-
11	291290,49	2185235,60	картометрический	0,1	-
12	291263,83	2185257,65	картометрический	0,1	-
13	291226,86	2185326,16	картометрический	0,1	-
14	291170,82	2185316,87	картометрический	0,1	-
15	291167,14	2185316,26	картометрический	0,1	-
16	291164,68	2185315,85	картометрический	0,1	-
17	290979,09	2185284,89	картометрический	0,1	-
18	290969,33	2185236,71	картометрический	0,1	-
19	291051,47	2185191,85	картометрический	0,1	-
20	291060,08	2185172,61	картометрический	0,1	-
21	291063,53	2185170,74	картометрический	0,1	-
22	291072,62	2185168,04	картометрический	0,1	-
23	291083,74	2185166,71	картометрический	0,1	-
24	291075,03	2185152,43	картометрический	0,1	-
25	291059,66	2185138,28	картометрический	0,1	-
26	291049,70	2185130,85	картометрический	0,1	-
27	291040,25	2185125,02	картометрический	0,1	-
28	291016,88	2185116,06	картометрический	0,1	-
29	291006,04	2185114,19	картометрический	0,1	-
30	290986,76	2185113,59	картометрический	0,1	-
31	290967,98	2185112,04	картометрический	0,1	-
32	290920,42	2185107,01	картометрический	0,1	-
33	290891,63	2185103,47	картометрический	0,1	-
34	290849,10	2185097,97	картометрический	0,1	-
35	290883,90	2185062,18	картометрический	0,1	-
36	290885,06	2185060,70	картометрический	0,1	-
37	290885,84	2185059,18	картометрический	0,1	-
38	290886,46	2185057,07	картометрический	0,1	-

1	2	3	4	5	6
39	290886,61	2185055,34	картометрический	0,1	-
40	290886,35	2185053,06	картометрический	0,1	-
41	290885,68	2185051,13	картометрический	0,1	-
42	290884,28	2185048,93	картометрический	0,1	-
43	290882,55	2185046,86	картометрический	0,1	-
44	290881,85	2185046,10	картометрический	0,1	-
45	290881,24	2185045,56	картометрический	0,1	-
46	290880,47	2185044,98	картометрический	0,1	-
47	290879,16	2185044,23	картометрический	0,1	-
48	290877,94	2185043,75	картометрический	0,1	-
49	290872,68	2185042,18	картометрический	0,1	-
50	290872,78	2185040,69	картометрический	0,1	-
51	290878,35	2185038,29	картометрический	0,1	-
52	290882,80	2185032,23	картометрический	0,1	-
53	290880,98	2185022,94	картометрический	0,1	-
54	290864,72	2184994,20	картометрический	0,1	-
55	290868,74	2184970,71	картометрический	0,1	-
56	290873,79	2184958,34	картометрический	0,1	-
57	290900,96	2184939,22	картометрический	0,1	-
58	290904,62	2184930,80	картометрический	0,1	-
59	290904,26	2184922,75	картометрический	0,1	-
60	290894,04	2184886,01	картометрический	0,1	-
61	290894,65	2184865,37	картометрический	0,1	-
62	290994,52	2184836,48	картометрический	0,1	-
63	291056,34	2184875,92	картометрический	0,1	-
64	291128,66	2184953,57	картометрический	0,1	-
65	291129,86	2184946,72	картометрический	0,1	-
66	291160,05	2184941,76	картометрический	0,1	-
67	291152,95	2184925,78	картометрический	0,1	-
68	291158,75	2184898,47	картометрический	0,1	-
69	291158,35	2184882,12	картометрический	0,1	-
70	291157,97	2184866,55	картометрический	0,1	-
71	291167,82	2184829,41	картометрический	0,1	-
72	291171,05	2184817,23	картометрический	0,1	-
73	291219,95	2184813,78	картометрический	0,1	-
74	291232,86	2184812,87	картометрический	0,1	-
75	291275,55	2184808,20	картометрический	0,1	-
76	291277,26	2184808,01	картометрический	0,1	-
77	291325,85	2184800,18	картометрический	0,1	-
78	291350,29	2184796,26	картометрический	0,1	-
79	291378,92	2184798,18	картометрический	0,1	-
80	291385,64	2184805,66	картометрический	0,1	-
81	291373,80	2184900,46	картометрический	0,1	-
82	291347,16	2184950,61	картометрический	0,1	-
83	291340,62	2184961,22	картометрический	0,1	-
1	291329,44	2184979,37	картометрический	0,1	-
Часть № 2					
84	290592,48	2185139,64	картометрический	0,1	-
85	290589,92	2185119,69	картометрический	0,1	-
86	290591,97	2185103,53	картометрический	0,1	-

1	2	3	4	5	6
87	290592,88	2185096,37	картометрический	0,1	-
88	290590,14	2185088,78	картометрический	0,1	-
89	290590,85	2185084,21	картометрический	0,1	-
90	290701,40	2185096,77	картометрический	0,1	-
91	290693,85	2185111,86	картометрический	0,1	-
92	290689,43	2185120,88	картометрический	0,1	-
93	290688,60	2185124,73	картометрический	0,1	-
94	290687,27	2185137,37	картометрический	0,1	-
95	290687,26	2185137,47	картометрический	0,1	-
96	290681,54	2185136,78	картометрический	0,1	-
97	290674,30	2185135,90	картометрический	0,1	-
98	290672,09	2185153,87	картометрический	0,1	-
99	290651,96	2185150,14	картометрический	0,1	-
100	290630,12	2185146,26	картометрический	0,1	-
84	290592,48	2185139,64	картометрический	0,1	-
Часть № 3					
101	290152,52	2185147,79	картометрический	0,1	-
102	290148,10	2185136,63	картометрический	0,1	-
103	290152,75	2185137,41	картометрический	0,1	-
104	290153,03	2185131,81	картометрический	0,1	-
105	290153,30	2185127,79	картометрический	0,1	-
106	290154,95	2185104,49	картометрический	0,1	-
107	290159,07	2185085,19	картометрический	0,1	-
108	290156,57	2185084,80	картометрический	0,1	-
109	290159,15	2185072,70	картометрический	0,1	-
110	290059,01	2185057,61	картометрический	0,1	-
111	290053,68	2185098,51	картометрический	0,1	-
112	290051,33	2185109,38	картометрический	0,1	-
113	290050,48	2185113,29	картометрический	0,1	-
114	290050,33	2185113,96	картометрический	0,1	-
115	290039,80	2185127,26	картометрический	0,1	-
116	290038,52	2185128,81	картометрический	0,1	-
117	289995,32	2185121,62	картометрический	0,1	-
118	290011,65	2185093,41	картометрический	0,1	-
119	290029,47	2185067,02	картометрический	0,1	-
120	290050,86	2185038,95	картометрический	0,1	-
121	290158,54	2184882,81	картометрический	0,1	-
122	290155,04	2184862,86	картометрический	0,1	-
123	290139,46	2184733,92	картометрический	0,1	-
124	290138,81	2184719,40	картометрический	0,1	-
125	290138,06	2184702,52	картометрический	0,1	-
126	290269,75	2184705,77	картометрический	0,1	-
127	290324,85	2184709,35	картометрический	0,1	-
128	290346,50	2184712,29	картометрический	0,1	-
129	290395,14	2184729,93	картометрический	0,1	-
130	290410,65	2184735,85	картометрический	0,1	-
131	290416,92	2184738,24	картометрический	0,1	-
132	290438,67	2184777,17	картометрический	0,1	-
133	290442,43	2184785,98	картометрический	0,1	-
134	290446,20	2184797,12	картометрический	0,1	-

1	2	3	4	5	6
135	290450,01	2184814,01	картометрический	0,1	-
136	290464,25	2184917,54	картометрический	0,1	-
137	290474,43	2184983,05	картометрический	0,1	-
138	290488,22	2185079,53	картометрический	0,1	-
139	290488,23	2185089,61	картометрический	0,1	-
140	290485,91	2185134,19	картометрический	0,1	-
141	290483,45	2185149,76	картометрический	0,1	-
142	290463,53	2185199,57	картометрический	0,1	-
143	290434,46	2185194,77	картометрический	0,1	-
144	290417,71	2185191,98	картометрический	0,1	-
145	290353,22	2185181,24	картометрический	0,1	-
101	290152,52	2185147,79	картометрический	0,1	-
Часть № 4					
146	290706,22	2184878,58	картометрический	0,1	-
147	290707,15	2184885,79	картометрический	0,1	-
148	290709,66	2184889,23	картометрический	0,1	-
149	290705,79	2184892,17	картометрический	0,1	-
150	290700,58	2184920,69	картометрический	0,1	-
151	290693,59	2184936,23	картометрический	0,1	-
152	290685,91	2184986,77	картометрический	0,1	-
153	290530,60	2185024,37	картометрический	0,1	-
154	290519,69	2185024,69	картометрический	0,1	-
155	290480,10	2184951,78	картометрический	0,1	-
156	290476,88	2184946,72	картометрический	0,1	-
157	290469,57	2184899,69	картометрический	0,1	-
158	290458,09	2184813,48	картометрический	0,1	-
159	290450,15	2184783,84	картометрический	0,1	-
160	290446,51	2184771,14	картометрический	0,1	-
161	290429,52	2184739,76	картометрический	0,1	-
162	290419,93	2184722,03	картометрический	0,1	-
163	290405,39	2184695,17	картометрический	0,1	-
164	290390,80	2184668,22	картометрический	0,1	-
165	290387,56	2184662,24	картометрический	0,1	-
166	290388,60	2184634,59	картометрический	0,1	-
167	290388,89	2184634,47	картометрический	0,1	-
168	290407,68	2184626,99	картометрический	0,1	-
169	290411,50	2184625,47	картометрический	0,1	-
170	290444,90	2184612,17	картометрический	0,1	-
171	290451,37	2184609,59	картометрический	0,1	-
172	290473,54	2184600,76	картометрический	0,1	-
173	290482,42	2184597,22	картометрический	0,1	-
174	290489,94	2184597,94	картометрический	0,1	-
175	290494,86	2184586,89	картометрический	0,1	-
176	290493,01	2184576,76	картометрический	0,1	-
177	290514,48	2184566,99	картометрический	0,1	-
178	290540,19	2184555,28	картометрический	0,1	-
179	290546,15	2184552,57	картометрический	0,1	-
180	290550,41	2184550,63	картометрический	0,1	-
181	290563,58	2184544,63	картометрический	0,1	-
182	290572,47	2184558,09	картометрический	0,1	-

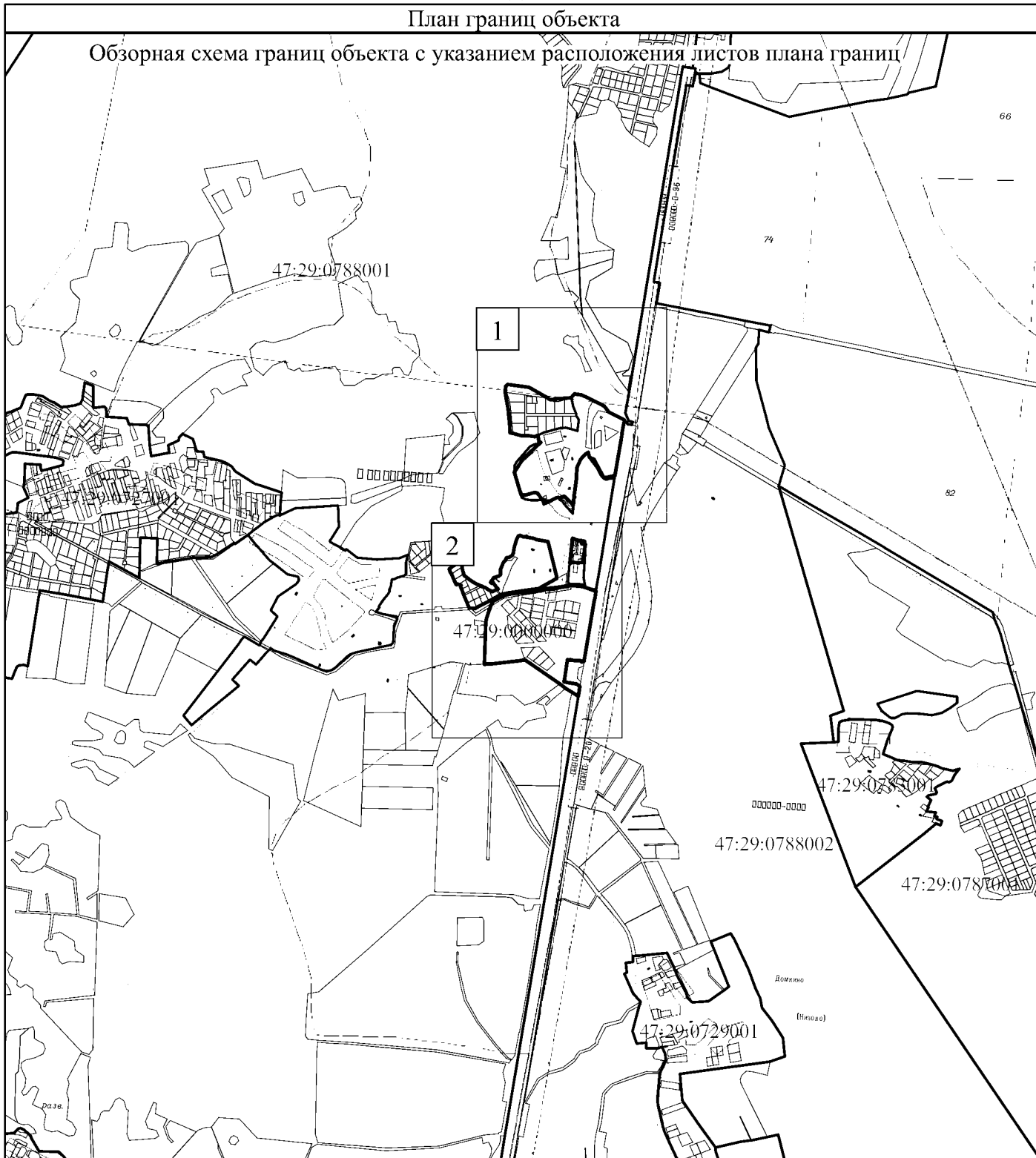
1	2	3	4	5	6
183	290597,79	2184596,39	картометрический	0,1	-
184	290571,18	2184602,15	картометрический	0,1	-
185	290566,90	2184603,08	картометрический	0,1	-
186	290542,92	2184610,01	картометрический	0,1	-
187	290535,46	2184612,17	картометрический	0,1	-
188	290525,04	2184624,59	картометрический	0,1	-
189	290520,82	2184629,61	картометрический	0,1	-
190	290517,29	2184633,82	картометрический	0,1	-
191	290500,53	2184657,44	картометрический	0,1	-
192	290489,05	2184683,83	картометрический	0,1	-
193	290485,90	2184691,07	картометрический	0,1	-
194	290485,45	2184692,10	картометрический	0,1	-
195	290479,61	2184705,52	картометрический	0,1	-
196	290469,96	2184721,63	картометрический	0,1	-
197	290466,57	2184727,30	картометрический	0,1	-
198	290460,81	2184736,91	картометрический	0,1	-
199	290466,72	2184748,24	картометрический	0,1	-
200	290469,22	2184753,02	картометрический	0,1	-
201	290473,81	2184763,26	картометрический	0,1	-
202	290483,30	2184755,73	картометрический	0,1	-
203	290502,73	2184740,33	картометрический	0,1	-
204	290500,10	2184733,51	картометрический	0,1	-
205	290503,90	2184729,87	картометрический	0,1	-
206	290524,16	2184744,37	картометрический	0,1	-
207	290526,99	2184750,26	картометрический	0,1	-
208	290530,84	2184765,57	картометрический	0,1	-
209	290537,26	2184774,32	картометрический	0,1	-
210	290561,32	2184774,78	картометрический	0,1	-
211	290591,54	2184786,28	картометрический	0,1	-
212	290599,99	2184795,93	картометрический	0,1	-
213	290614,12	2184802,90	картометрический	0,1	-
214	290616,24	2184814,07	картометрический	0,1	-
215	290620,48	2184821,96	картометрический	0,1	-
216	290624,91	2184826,58	картометрический	0,1	-
217	290635,82	2184831,19	картометрический	0,1	-
218	290659,51	2184836,19	картометрический	0,1	-
219	290681,09	2184841,59	картометрический	0,1	-
220	290696,21	2184846,35	картометрический	0,1	-
221	290705,65	2184850,58	картометрический	0,1	-
222	290711,39	2184855,56	картометрический	0,1	-
223	290714,10	2184861,30	картометрический	0,1	-
224	290706,96	2184875,97	картометрический	0,1	-
146	290706,22	2184878,58	картометрический	0,1	-

3. Сведения о характерных точках части (частей) границы объекта					
Обозначение характерных точек части границы	Координаты, м		Метод определения координат характерной точки	Средняя квадратическая погрешность положения характерной точки (M _t), м	Описание обозначения точки на местности (при наличии)
	X	Y			
1	2	3	4	5	6
-	-	-	-	-	

Раздел 4

План границ объекта

Обзорная схема границ объекта с указанием расположения листов плана границ



Масштаб 1:25 000

Используемые условные знаки и обозначения:

- Граница объекта
- Граница кадастрового квартала
- Граница земельного участка
(в соответствии со сведениями Единого государственного реестра недвижимости)

47:29:0788002 Номер кадастрового квартала



Рамка и номер листа плана границ

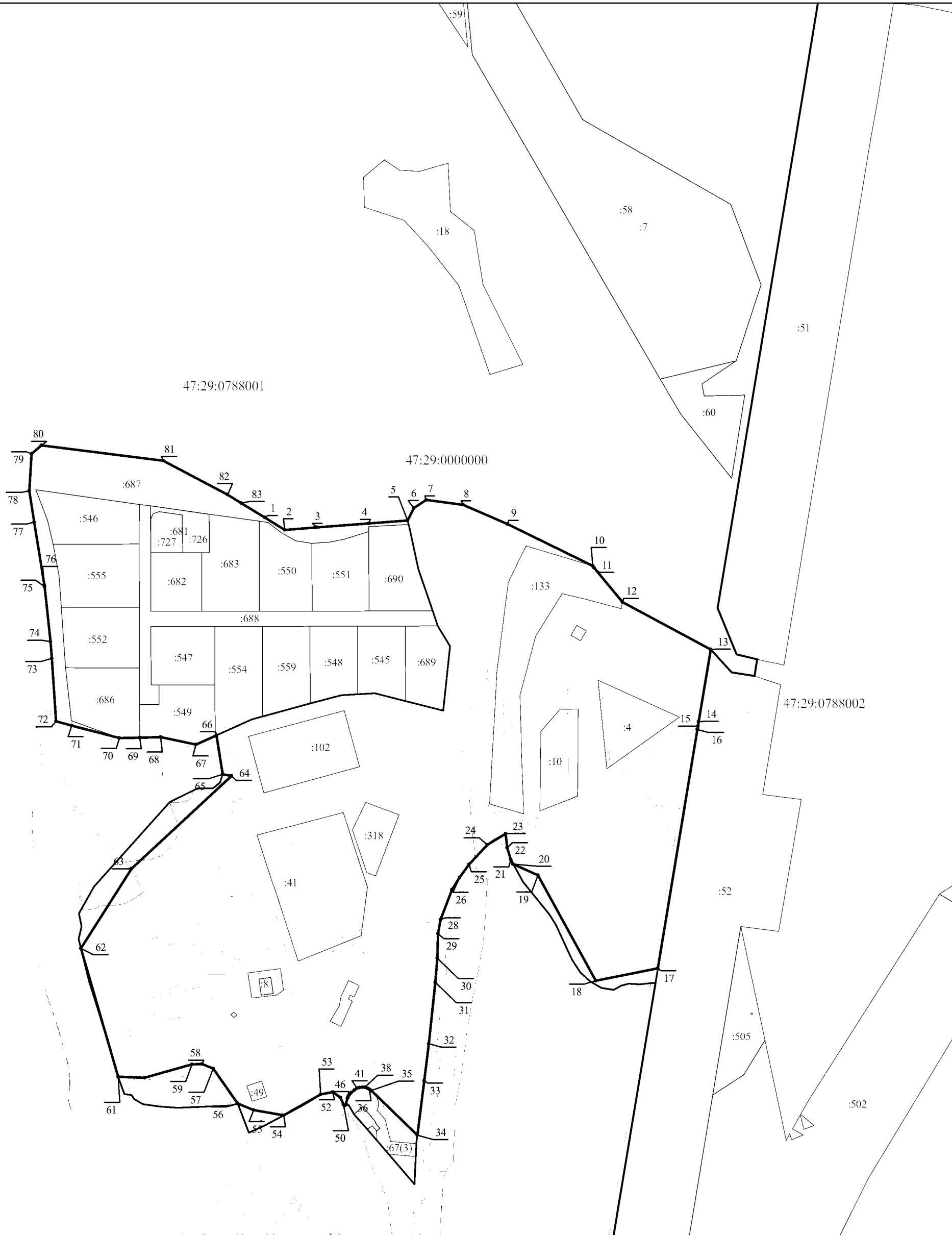
Подпись _____ Дата " ____ " _____ г.

Место для оттиска печати (при наличии) лица,
составившего описание местоположения границ

Раздел 4







План границ объекта

1



Масштаб 1:3 000

Используемые условные знаки и обозначения:

-  Граница объекта
-  Граница кадастрового квартала
-  Граница земельного участка
(в соответствии со сведениями Единого государственного реестра недвижимости)
-  Характерная точка границы объекта
-  Номер земельного участка, сведения о границах которого внесены в Единый государственный реестр недвижимости, в кадастровом квартале
-  Номер кадастрового квартала

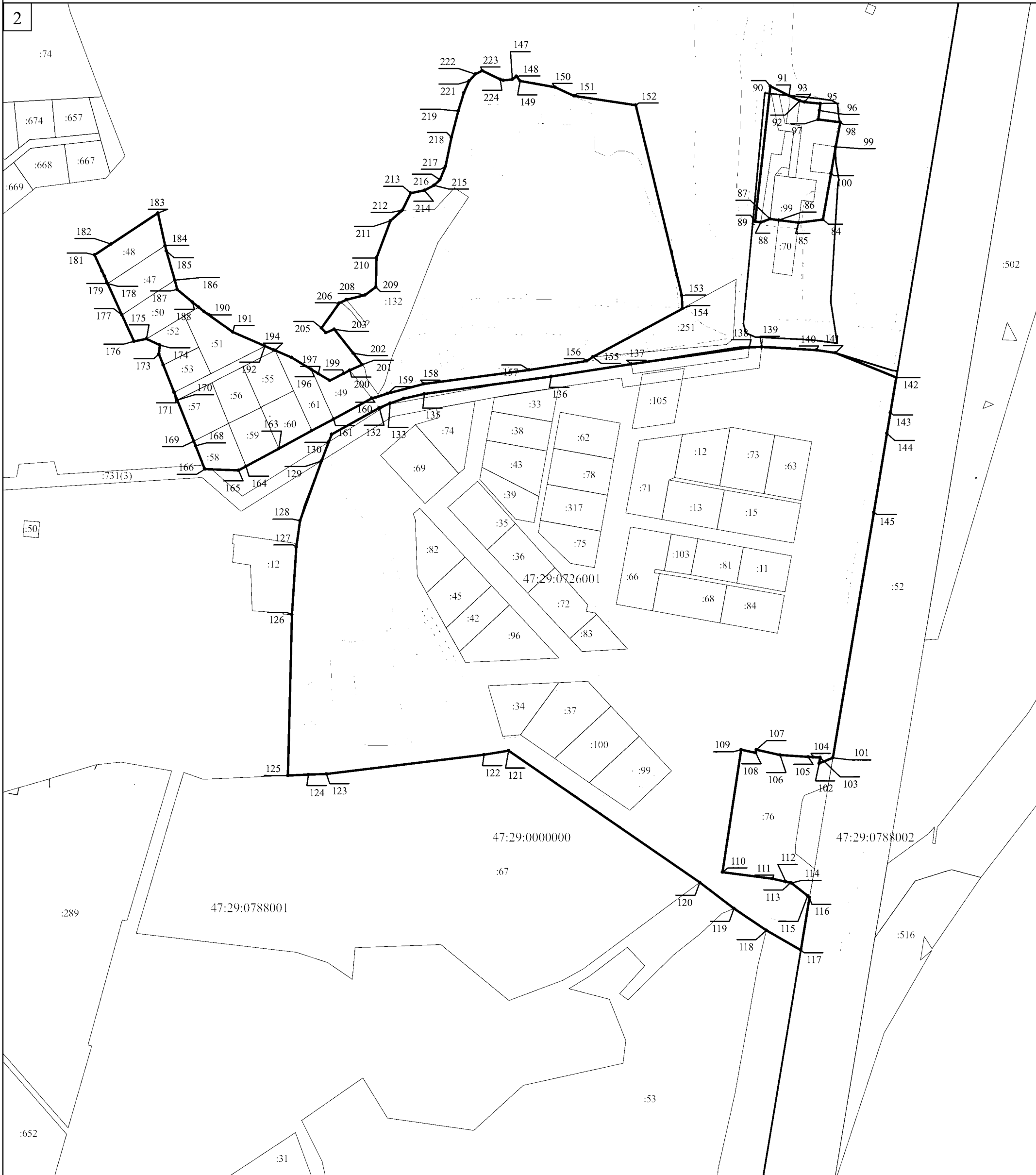
47:29:0726001

Подпись _____ Дата "___" _____ г.

Место для оттиска печати (при наличии) лица, составившего описание местоположения границ объекта







Раздел 4

План границ объекта



Масштаб 1:3 000

Используемые условные знаки и обозначения:

-  Граница объекта
-  Граница кадастрового квартала
-  Граница земельного участка
(в соответствии со сведениями Единого государственного реестра недвижимости)
-  Характерная точка границы объекта
-  Номер земельного участка, сведения о границах которого внесены в Единый государственный реестр недвижимости, в кадастровом квартале
-  Номер кадастрового квартала

Подпись _____ Дата " ____ " _____ г.

Место для оттиска печати (при наличии) лица, составившего описание местоположения границ объекта

ОПИСАНИЕ МЕСТОПОЛОЖЕНИЯ ГРАНИЦ

деревня Наволок

(наименование объекта, местоположение границ которого описано (далее - объект))

Раздел 1

Сведения об объекте

№ п/п	Характеристики объекта	Описание характеристик
1	2	3
1.	Местоположение объекта	Ленинградская область, Лужский муниципальный район, Скребловское сельское поселение, деревня Наволок
2.	Площадь объекта +/- величина погрешности определения площади (Р +/- Дельта Р)	788433 м ² +/- 311 м ²
3.	Иные характеристики объекта	-

Раздел 2

Сведения о местоположении границ объекта

1. Система координат МСК-47 зона 2

2. Сведения о характерных точках границ объекта

Обозначение характерных точек границ	Координаты, м		Метод определения координат характерной точки	Средняя квадратическая погрешность положения характерной точки (Mt), м	Описание обозначения точки на местности (при наличии)
	X	Y			
1	2	3	4	5	6
1	288919,29	2194196,72	картометрический	0,1	-
2	288916,85	2194202,32	картометрический	0,1	-
3	288917,97	2194212,67	картометрический	0,1	-
4	288843,90	2194208,05	картометрический	0,1	-
5	288722,39	2194202,54	картометрический	0,1	-
6	288703,47	2194201,04	картометрический	0,1	-
7	288697,04	2194203,91	картометрический	0,1	-
8	288681,85	2194221,11	картометрический	0,1	-
9	288664,84	2194220,01	картометрический	0,1	-
10	288661,59	2194272,25	картометрический	0,1	-
11	288622,83	2194285,33	картометрический	0,1	-
12	288605,16	2194310,35	картометрический	0,1	-
13	288600,36	2194398,10	картометрический	0,1	-
14	288562,19	2194394,30	картометрический	0,1	-
15	288508,76	2194449,29	картометрический	0,1	-
16	288480,59	2194420,59	картометрический	0,1	-
17	288505,50	2194395,12	картометрический	0,1	-
18	288447,06	2194327,26	картометрический	0,1	-
19	288414,57	2194359,26	картометрический	0,1	-
20	288429,46	2194373,14	картометрический	0,1	-
21	288367,24	2194435,57	картометрический	0,1	-
22	288376,68	2194443,27	картометрический	0,1	-
23	288327,59	2194489,37	картометрический	0,1	-
24	288320,14	2194487,14	картометрический	0,1	-
25	288315,77	2194484,91	картометрический	0,1	-
26	288308,07	2194472,26	картометрический	0,1	-
27	288300,62	2194473,01	картометрический	0,1	-
28	288296,40	2194474,25	картометрический	0,1	-
29	288292,43	2194473,25	картометрический	0,1	-
30	288288,51	2194468,04	картометрический	0,1	-
31	288286,77	2194461,84	картометрический	0,1	-
32	288286,27	2194456,13	картометрический	0,1	-
33	288283,54	2194450,18	картометрический	0,1	-
34	288280,32	2194445,96	картометрический	0,1	-
35	288275,10	2194444,47	картометрический	0,1	-
36	288265,42	2194447,45	картометрический	0,1	-
37	288260,50	2194450,93	картометрический	0,1	-
38	288248,23	2194489,34	картометрический	0,1	-
39	288238,47	2194507,19	картометрический	0,1	-

1	2	3	4	5	6
40	288207,68	2194555,82	картометрический	0,1	-
41	288196,89	2194545,77	картометрический	0,1	-
42	288191,42	2194541,77	картометрический	0,1	-
43	288181,35	2194537,60	картометрический	0,1	-
44	288164,29	2194527,74	картометрический	0,1	-
45	288154,59	2194523,04	картометрический	0,1	-
46	288147,98	2194521,26	картометрический	0,1	-
47	288141,49	2194521,00	картометрический	0,1	-
48	288064,64	2194544,65	картометрический	0,1	-
49	288048,00	2194552,13	картометрический	0,1	-
50	287999,46	2194569,50	картометрический	0,1	-
51	287946,55	2194582,62	картометрический	0,1	-
52	287890,61	2194593,25	картометрический	0,1	-
53	287866,17	2194606,14	картометрический	0,1	-
54	287856,18	2194612,43	картометрический	0,1	-
55	287844,81	2194621,88	картометрический	0,1	-
56	287833,02	2194633,52	картометрический	0,1	-
57	287817,13	2194650,75	картометрический	0,1	-
58	287793,19	2194682,38	картометрический	0,1	-
59	287780,42	2194704,31	картометрический	0,1	-
60	287769,92	2194701,39	картометрический	0,1	-
61	287757,03	2194741,63	картометрический	0,1	-
62	287749,29	2194753,28	картометрический	0,1	-
63	287723,34	2194802,50	картометрический	0,1	-
64	287713,33	2194819,36	картометрический	0,1	-
65	287699,17	2194839,80	картометрический	0,1	-
66	287695,20	2194845,54	картометрический	0,1	-
67	287693,41	2194848,12	картометрический	0,1	-
68	287687,70	2194856,37	картометрический	0,1	-
69	287679,54	2194868,15	картометрический	0,1	-
70	287663,49	2194887,88	картометрический	0,1	-
71	287656,48	2194907,82	картометрический	0,1	-
72	287642,56	2194898,91	картометрический	0,1	-
73	287496,24	2194763,63	картометрический	0,1	-
74	287473,60	2194737,76	картометрический	0,1	-
75	287470,57	2194743,23	картометрический	0,1	-
76	287342,82	2195005,95	картометрический	0,1	-
77	287232,85	2194974,79	картометрический	0,1	-
78	287129,86	2194946,23	картометрический	0,1	-
79	287199,11	2194724,86	картометрический	0,1	-
80	287235,12	2194719,73	картометрический	0,1	-
81	287232,91	2194705,80	картометрический	0,1	-
82	287231,21	2194695,05	картометрический	0,1	-
83	287229,13	2194688,90	картометрический	0,1	-
84	287224,04	2194670,65	картометрический	0,1	-
85	287229,43	2194666,19	картометрический	0,1	-
86	287233,13	2194646,31	картометрический	0,1	-
87	287234,41	2194627,90	картометрический	0,1	-
88	287238,76	2194616,44	картометрический	0,1	-
89	287249,83	2194587,29	картометрический	0,1	-

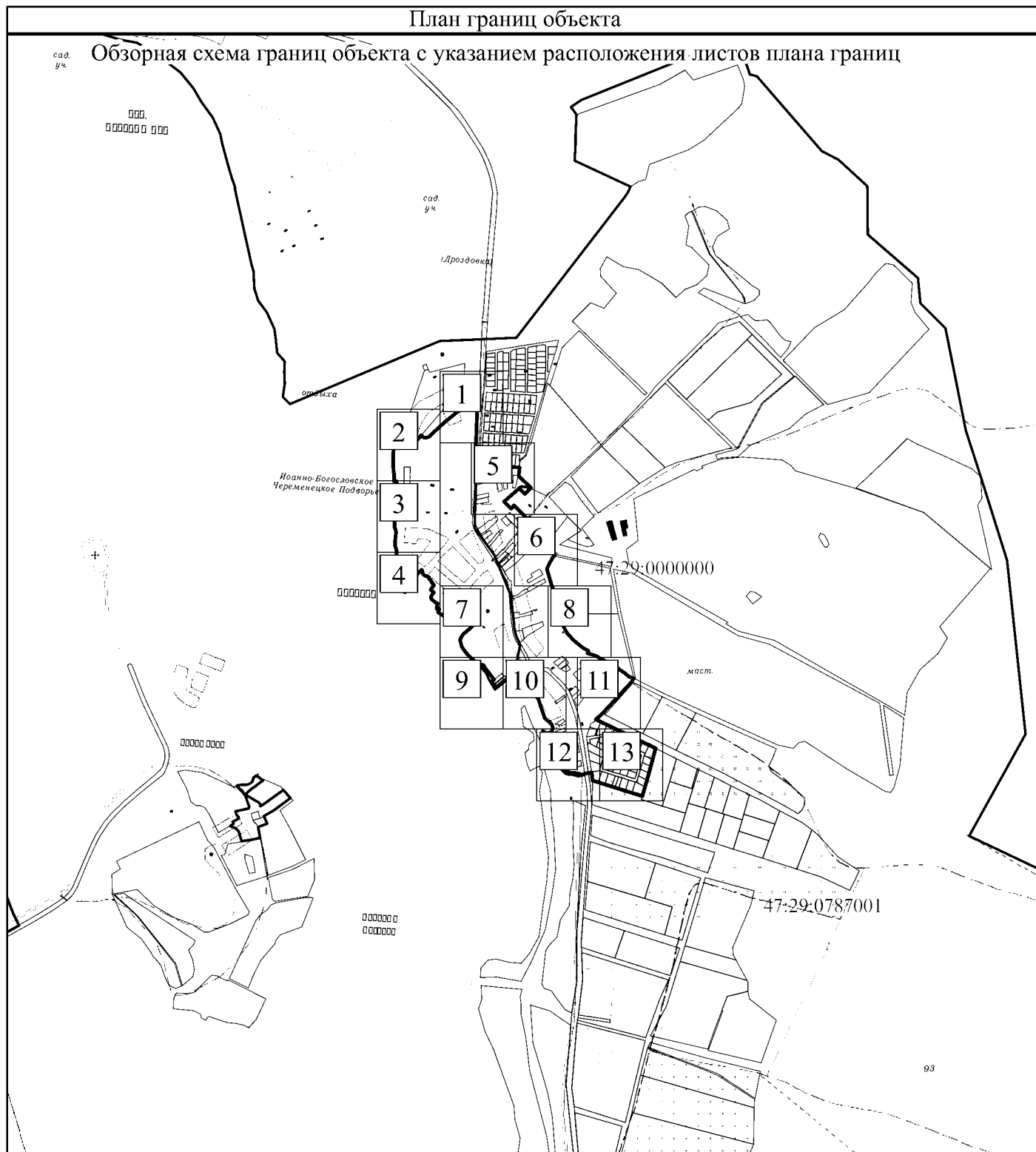
1	2	3	4	5	6
90	287296,98	2194566,81	картометрический	0,1	-
91	287330,41	2194555,43	картометрический	0,1	-
92	287348,12	2194549,41	картометрический	0,1	-
93	287365,80	2194545,15	картометрический	0,1	-
94	287366,10	2194543,29	картометрический	0,1	-
95	287377,80	2194539,31	картометрический	0,1	-
96	287391,69	2194537,93	картометрический	0,1	-
97	287390,91	2194525,56	картометрический	0,1	-
98	287406,53	2194521,00	картометрический	0,1	-
99	287407,69	2194527,68	картометрический	0,1	-
100	287414,12	2194539,89	картометрический	0,1	-
101	287434,98	2194546,30	картометрический	0,1	-
102	287450,54	2194542,41	картометрический	0,1	-
103	287480,35	2194510,00	картометрический	0,1	-
104	287527,02	2194493,15	картометрический	0,1	-
105	287574,98	2194477,60	картометрический	0,1	-
106	287637,20	2194434,82	картометрический	0,1	-
107	287665,71	2194384,27	картометрический	0,1	-
108	287673,88	2194375,36	картометрический	0,1	-
109	287654,49	2194343,26	картометрический	0,1	-
110	287614,78	2194294,04	картометрический	0,1	-
111	287628,25	2194285,62	картометрический	0,1	-
112	287628,92	2194280,46	картометрический	0,1	-
113	287640,62	2194271,02	картометрический	0,1	-
114	287651,01	2194283,78	картометрический	0,1	-
115	287712,71	2194237,68	картометрический	0,1	-
116	287732,45	2194197,16	картометрический	0,1	-
117	287766,82	2194161,31	картометрический	0,1	-
118	287797,93	2194139,28	картометрический	0,1	-
119	287827,74	2194130,20	картометрический	0,1	-
120	287849,85	2194142,54	картометрический	0,1	-
121	287857,23	2194148,98	картометрический	0,1	-
122	287867,20	2194159,88	картометрический	0,1	-
123	287880,13	2194175,83	картометрический	0,1	-
124	287888,53	2194183,98	картометрический	0,1	-
125	287897,28	2194190,79	картометрический	0,1	-
126	287905,01	2194183,24	картометрический	0,1	-
127	287934,03	2194145,76	картометрический	0,1	-
128	287961,26	2194105,58	картометрический	0,1	-
129	287933,15	2194063,42	картометрический	0,1	-
130	287951,75	2194032,84	картометрический	0,1	-
131	287963,85	2194036,87	картометрический	0,1	-
132	287967,61	2194036,88	картометрический	0,1	-
133	287974,16	2194026,39	картометрический	0,1	-
134	287991,14	2194032,20	картометрический	0,1	-
135	287996,95	2194020,58	картометрический	0,1	-
136	288010,36	2194003,15	картометрический	0,1	-
137	288015,27	2194000,92	картометрический	0,1	-
138	288022,87	2194001,81	картометрический	0,1	-
139	288028,68	2194004,50	картометрический	0,1	-

1	2	3	4	5	6
140	288041,25	2194014,06	картометрический	0,1	-
141	288053,13	2193999,35	картометрический	0,1	-
142	288073,35	2194014,80	картометрический	0,1	-
143	288084,06	2194004,72	картометрический	0,1	-
144	288086,43	2194006,70	картометрический	0,1	-
145	288111,51	2193984,41	картометрический	0,1	-
146	288117,63	2193972,30	картометрический	0,1	-
147	288120,66	2193967,90	картометрический	0,1	-
148	288127,47	2193962,90	картометрический	0,1	-
149	288133,09	2193962,90	картометрический	0,1	-
150	288141,44	2193960,26	картометрический	0,1	-
151	288136,26	2193953,99	картометрический	0,1	-
152	288124,11	2193941,84	картометрический	0,1	-
153	288057,96	2193899,09	картометрический	0,1	-
154	288043,54	2193885,22	картометрический	0,1	-
155	288056,91	2193876,82	картометрический	0,1	-
156	288065,52	2193876,20	картометрический	0,1	-
157	288084,52	2193867,90	картометрический	0,1	-
158	288094,02	2193865,53	картометрический	0,1	-
159	288104,70	2193862,68	картометрический	0,1	-
160	288118,11	2193857,75	картометрический	0,1	-
161	288130,93	2193852,53	картометрический	0,1	-
162	288142,33	2193850,63	картометрический	0,1	-
163	288152,78	2193849,92	картометрический	0,1	-
164	288159,89	2193851,58	картометрический	0,1	-
165	288174,39	2193850,87	картометрический	0,1	-
166	288181,04	2193845,17	картометрический	0,1	-
167	288194,65	2193844,24	картометрический	0,1	-
168	288202,72	2193844,72	картометрический	0,1	-
169	288212,22	2193846,62	картометрический	0,1	-
170	288227,90	2193846,85	картометрический	0,1	-
171	288249,98	2193841,63	картометрический	0,1	-
172	288262,33	2193839,97	картометрический	0,1	-
173	288271,94	2193841,85	картометрический	0,1	-
174	288289,75	2193843,75	картометрический	0,1	-
175	288310,41	2193844,94	картометрический	0,1	-
176	288322,99	2193842,57	картометрический	0,1	-
177	288329,64	2193838,53	картометрический	0,1	-
178	288359,45	2193839,01	картометрический	0,1	-
179	288415,01	2193837,93	картометрический	0,1	-
180	288415,12	2193839,19	картометрический	0,1	-
181	288424,13	2193838,52	картометрический	0,1	-
182	288434,60	2193840,00	картометрический	0,1	-
183	288448,37	2193844,45	картометрический	0,1	-
184	288460,84	2193845,64	картометрический	0,1	-
185	288471,29	2193844,69	картометрический	0,1	-
186	288482,45	2193842,56	картометрический	0,1	-
187	288492,83	2193843,43	картометрический	0,1	-
188	288504,30	2193847,07	картометрический	0,1	-
189	288513,19	2193849,11	картометрический	0,1	-

1	2	3	4	5	6
190	288523,65	2193849,18	картометрический	0,1	-
191	288538,55	2193846,37	картометрический	0,1	-
192	288538,50	2193836,02	картометрический	0,1	-
193	288570,56	2193836,30	картометрический	0,1	-
194	288578,69	2193834,70	картометрический	0,1	-
195	288603,74	2193832,58	картометрический	0,1	-
196	288603,86	2193832,57	картометрический	0,1	-
197	288662,09	2193833,19	картометрический	0,1	-
198	288682,05	2193835,41	картометрический	0,1	-
199	288718,06	2193833,99	картометрический	0,1	-
200	288723,76	2193839,69	картометрический	0,1	-
201	288744,31	2193852,70	картометрический	0,1	-
202	288757,14	2193862,43	картометрический	0,1	-
203	288763,43	2193868,51	картометрический	0,1	-
204	288770,67	2193875,49	картометрический	0,1	-
205	288775,42	2193882,84	картометрический	0,1	-
206	288777,32	2193891,86	картометрический	0,1	-
207	288777,22	2193895,07	картометрический	0,1	-
208	288737,07	2193889,04	картометрический	0,1	-
209	288710,21	2193929,47	картометрический	0,1	-
210	288743,83	2193958,05	картометрический	0,1	-
211	288736,00	2193966,11	картометрический	0,1	-
212	288733,15	2193971,57	картометрический	0,1	-
213	288732,92	2193979,55	картометрический	0,1	-
214	288735,77	2193989,99	картометрический	0,1	-
215	288741,71	2193998,53	картометрический	0,1	-
216	288755,24	2194012,30	картометрический	0,1	-
217	288802,40	2194063,71	картометрический	0,1	-
218	288847,91	2194118,95	картометрический	0,1	-
219	288854,80	2194136,27	картометрический	0,1	-
220	288858,36	2194140,78	картометрический	0,1	-
221	288868,47	2194145,46	картометрический	0,1	-
222	288884,15	2194144,27	картометрический	0,1	-
223	288899,34	2194144,98	картометрический	0,1	-
224	288907,65	2194150,20	картометрический	0,1	-
225	288913,59	2194157,56	картометрический	0,1	-
226	288920,25	2194174,45	картометрический	0,1	-
227	288921,43	2194189,12	картометрический	0,1	-
1	288919,29	2194196,72	картометрический	0,1	-

3. Сведения о характерных точках части (частей) границы объекта

Обозначение характерных точек части границы	Координаты, м		Метод определения координат характерной точки	Средняя квадратическая погрешность положения характерной точки (M _t), м	Описание обозначения точки на местности (при наличии)
	X	Y			
1	2	3	4	5	6
-	-	-	-	-	



Масштаб 1:25 000

Используемые условные знаки и обозначения:

- Граница объекта
- Граница кадастрового квартала
- Граница земельного участка
(в соответствии со сведениями Единого государственного реестра недвижимости)

47:29:0787001 Номер кадастрового квартала



Рамка и номер листа плана границ

Подпись _____ Дата " ____ " _____ г.

Место для оттиска печати (при наличии) лица,
составившего описание местоположения границ







Раздел 4

План границ объекта



Масштаб 1:1 000

Используемые условные знаки и обозначения:

-  Граница объекта
-  Граница кадастрового квартала
-  Граница земельного участка
(в соответствии со сведениями Единого государственного реестра недвижимости)
-  Характерная точка границы объекта
-  Номер земельного участка, сведения о границах которого внесены в Единый государственный реестр недвижимости, в кадастровом квартале
-  Номер кадастрового квартала

Подпись _____ Дата " ____ " _____ г.

Место для оттиска печати (при наличии) лица, составившего описание местоположения границ объекта

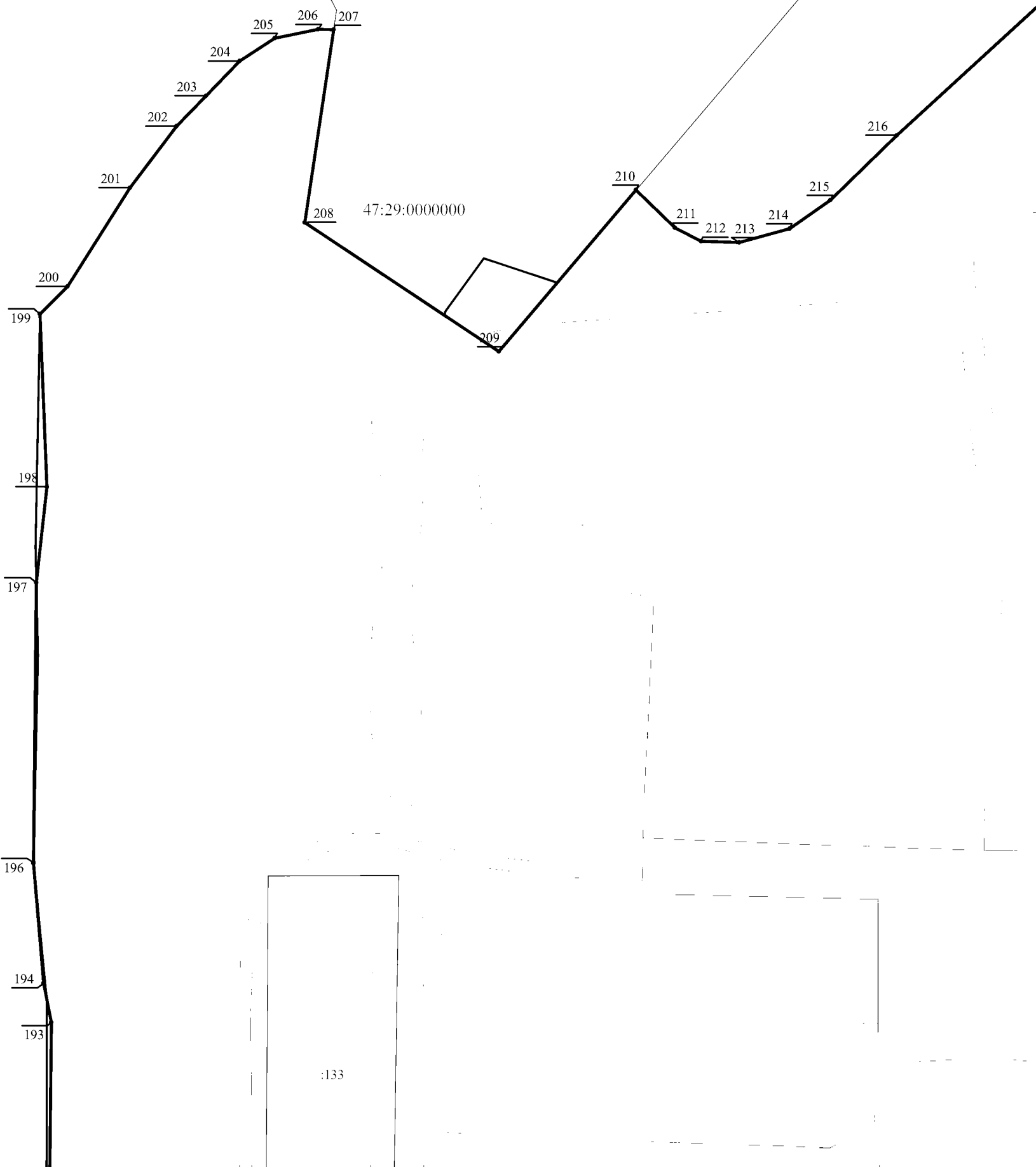
Раздел 4

План границ объекта

2







47:29:0787001

:1362



Масштаб 1:1 000

Используемые условные знаки и обозначения:

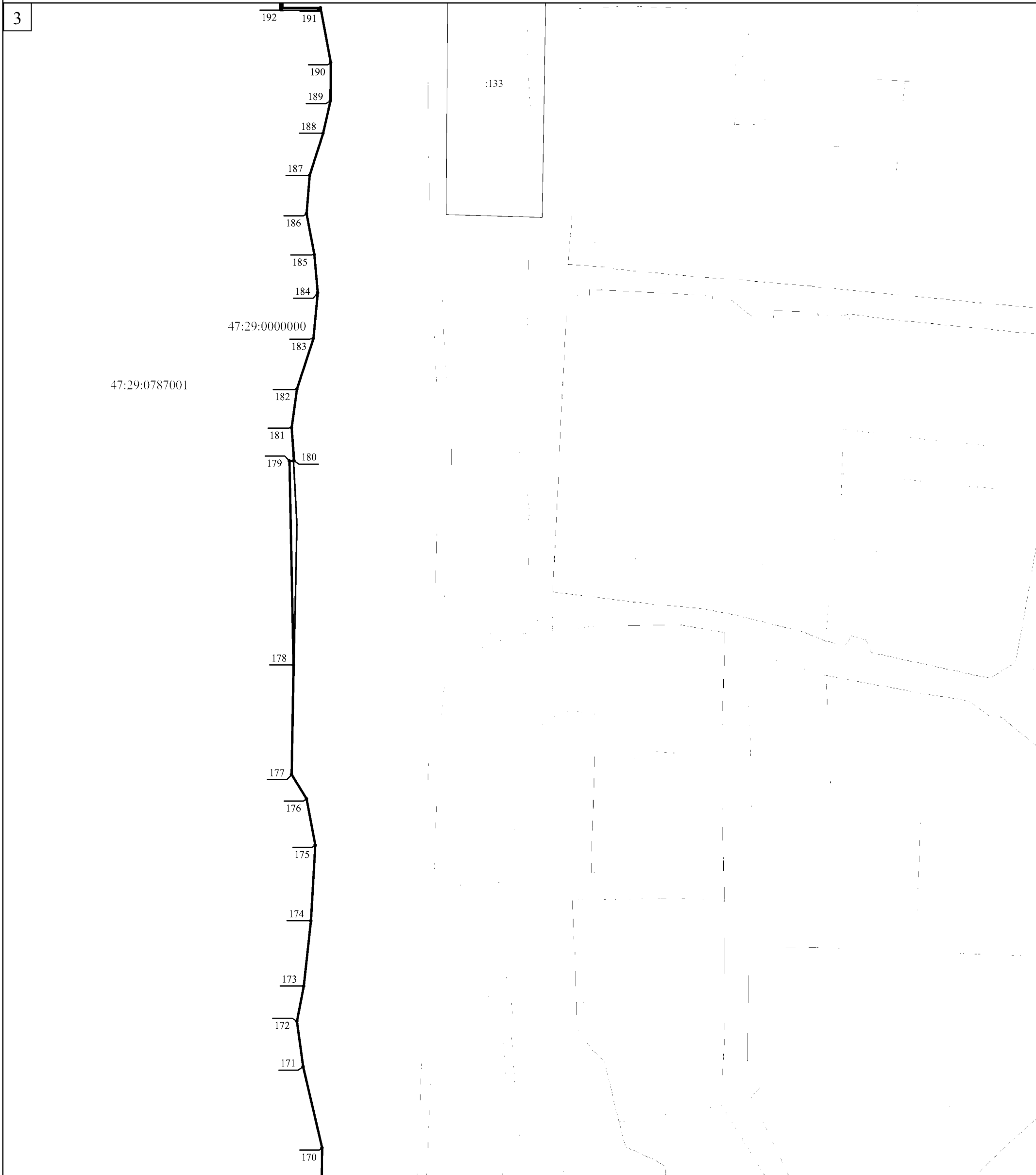
-  Граница объекта
-  Граница кадастрового квартала
-  Граница земельного участка
(в соответствии со сведениями Единого государственного реестра недвижимости)
-  Характерная точка границы объекта
-  Номер земельного участка, сведения о границах которого внесены в Единый государственный реестр недвижимости, в кадастровом квартале
-  Номер кадастрового квартала

Подпись _____ Дата "___" _____ г.

Место для оттиска печати (при наличии) лица, составившего описание местоположения границ объекта







Раздел 4

План границ объекта



Масштаб 1:1 000

Используемые условные знаки и обозначения:

-  Граница объекта
-  Граница кадастрового квартала
-  Граница земельного участка
(в соответствии со сведениями Единого государственного реестра недвижимости)
-  Характерная точка границы объекта
-  Номер земельного участка, сведения о границах которого внесены в Единый государственный реестр недвижимости, в кадастровом квартале
-  Номер кадастрового квартала

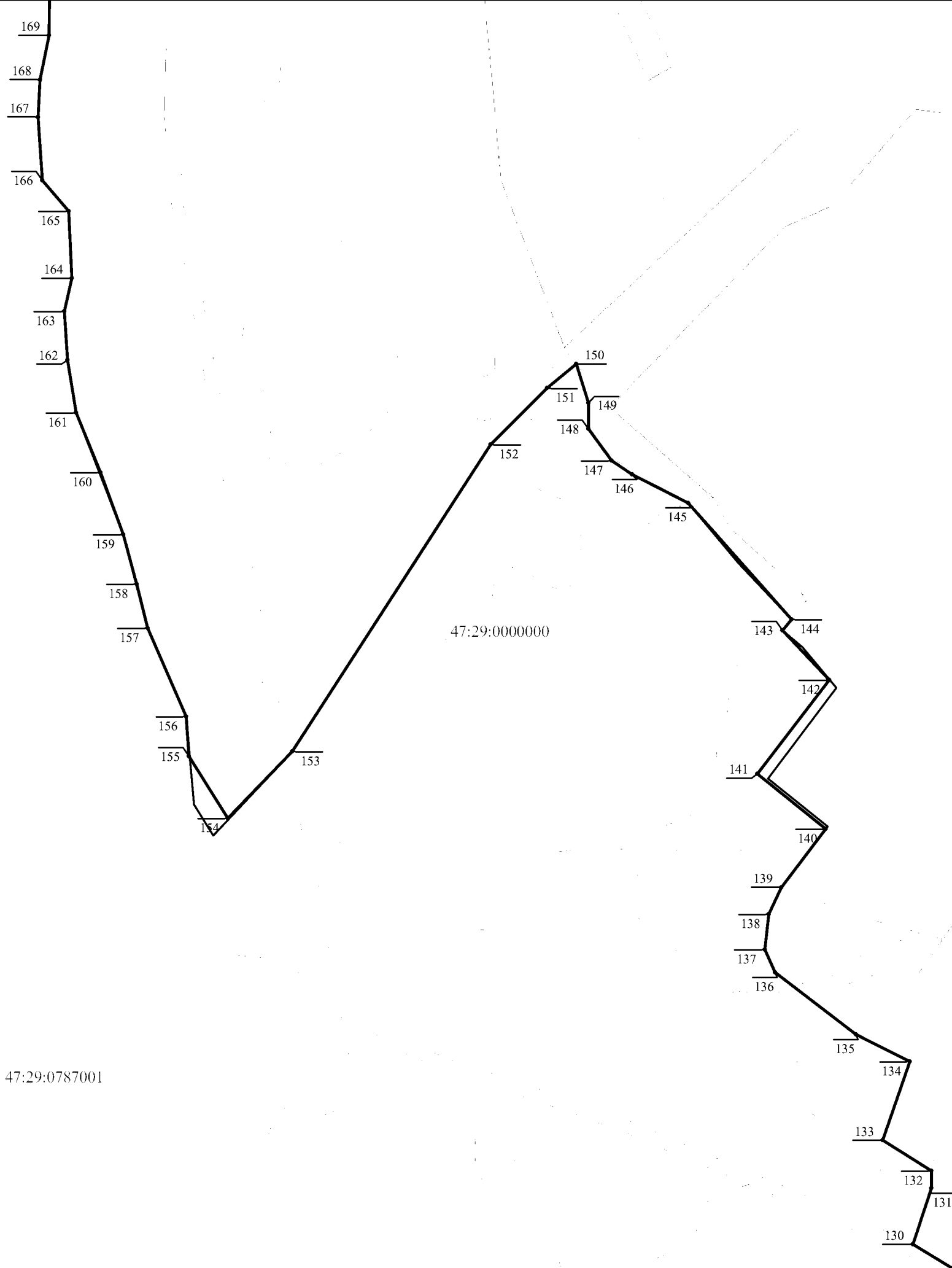
Подпись _____ Дата " ____ " _____ г.

Место для оттиска печати (при наличии) лица, составившего описание местоположения границ объекта

Раздел 4






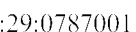
План границ объекта

4



Масштаб 1:1 000

Используемые условные знаки и обозначения:

-  Граница объекта
-  Граница кадастрового квартала
-  Граница земельного участка
(в соответствии со сведениями Единого государственного реестра недвижимости)
-  Характерная точка границы объекта
-  Номер земельного участка, сведения о границах которого внесены в Единый государственный реестр недвижимости, в кадастровом квартале
-  Номер кадастрового квартала

Подпись _____ Дата "___" _____ г.

Место для оттиска печати (при наличии) лица, составившего описание местоположения границ объекта







Раздел 4

План границ объекта



Масштаб 1:1 000

Используемые условные знаки и обозначения:

-  Граница объекта
-  Граница кадастрового квартала
-  Граница земельного участка
(в соответствии со сведениями Единого государственного реестра недвижимости)
-  Характерная точка границы объекта
-  Номер земельного участка, сведения о границах которого внесены в Единый государственный реестр недвижимости, в кадастровом квартале
-  Номер кадастрового квартала

47:29:0787001

Подпись _____ Дата "___" _____ г.

Место для оттиска печати (при наличии) лица, составившего описание местоположения границ объекта







Раздел 4

План границ объекта



Масштаб 1:1 000

Используемые условные знаки и обозначения:

-  Граница объекта
-  Граница кадастрового квартала
-  Граница земельного участка
(в соответствии со сведениями Единого государственного реестра недвижимости)
-  Характерная точка границы объекта
-  12
Номер земельного участка, сведения о границах которого внесены в Единый государственный реестр недвижимости, в кадастровом квартале
-  :53
Номер кадастрового квартала

47:29:0787001

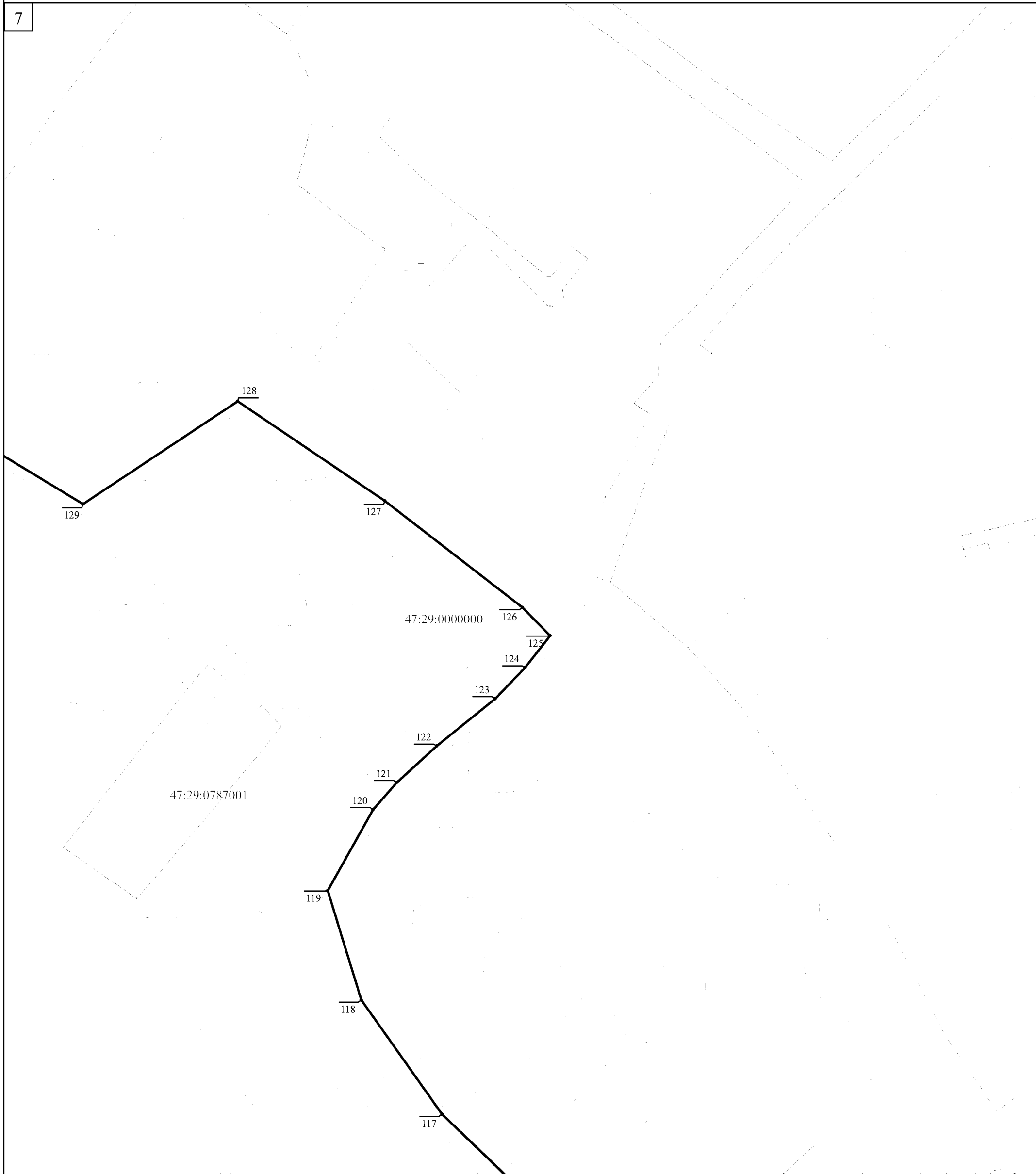
Подпись _____ Дата " ____ " _____ г.

Место для оттиска печати (при наличии) лица,
составившего описание местоположения границ объекта

Раздел 4







План границ объекта

7



Масштаб 1:1 000

Используемые условные знаки и обозначения:

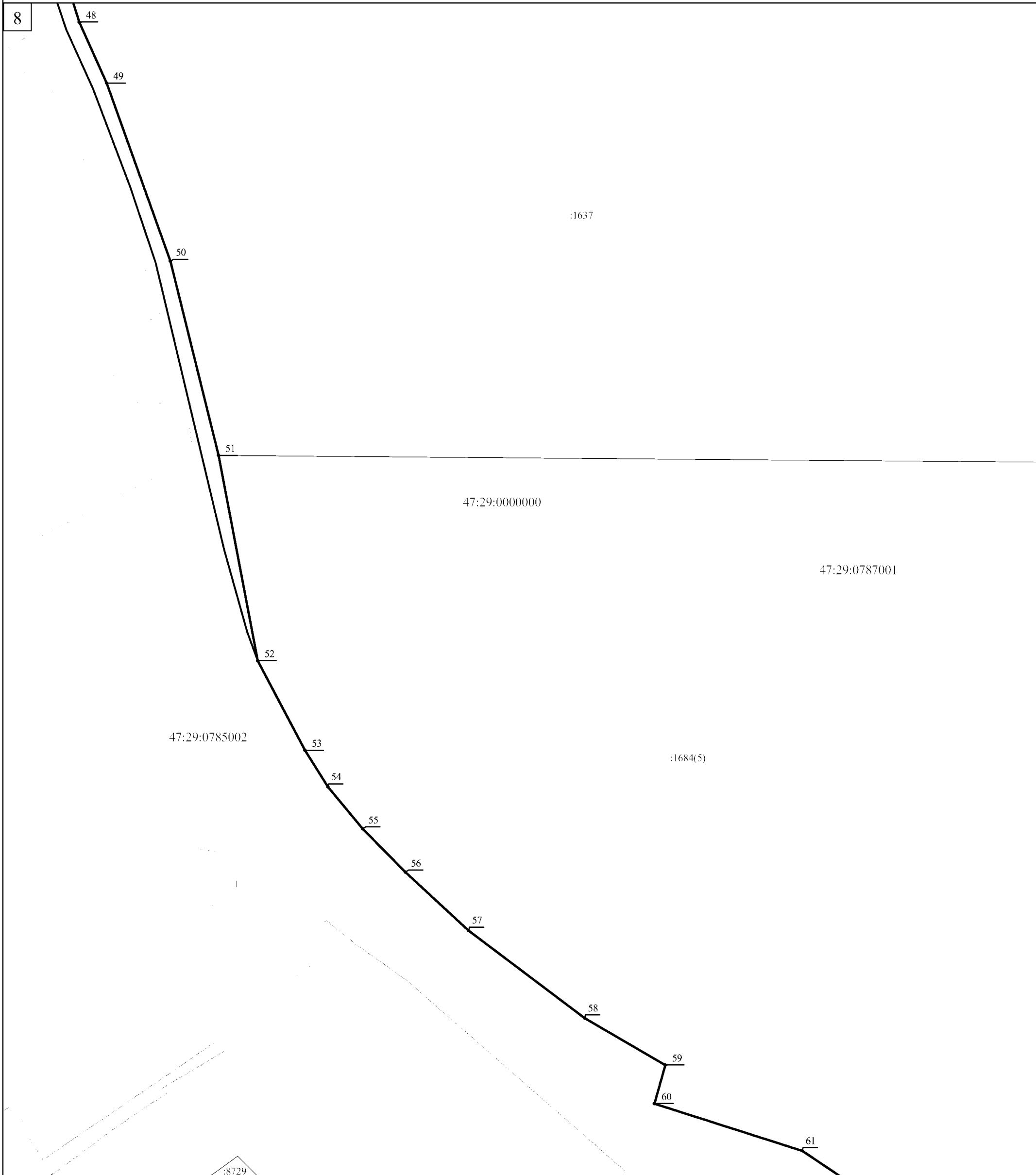
-  Граница объекта
-  Граница кадастрового квартала
-  Граница земельного участка
(в соответствии со сведениями Единого государственного реестра недвижимости)
-  Характерная точка границы объекта
-  Номер земельного участка, сведения о границах которого внесены в Единый государственный реестр недвижимости, в кадастровом квартале
-  Номер кадастрового квартала

Подпись _____ Дата "___" _____ г.

Место для оттиска печати (при наличии) лица, составившего описание местоположения границ объекта







Раздел 4

План границ объекта



Масштаб 1:1 000

Используемые условные знаки и обозначения:

-  Граница объекта
-  Граница кадастрового квартала
-  Граница земельного участка
(в соответствии со сведениями Единого государственного реестра недвижимости)
-  Характерная точка границы объекта
-  Номер земельного участка, сведения о границах которого внесены в Единый государственный реестр недвижимости, в кадастровом квартале
-  Номер кадастрового квартала

Подпись _____ Дата " ____ " _____ г.

Место для оттиска печати (при наличии) лица, составившего описание местоположения границ объекта

Раздел 4

План границ объекта

9

116

115

114

113

112

111

110

:259

:125

47:29:0000000

47:29:0787001

Масштаб 1:1 000

Используемые условные знаки и обозначения:



Граница объекта



Граница кадастрового квартала



Граница земельного участка

(в соответствии со сведениями Единого государственного реестра недвижимости)



Характерная точка границы объекта

:53

Номер земельного участка, сведения о границах которого внесены в

Единый государственный реестр недвижимости, в кадастровом квартале

47:29:0787001

Номер кадастрового квартала

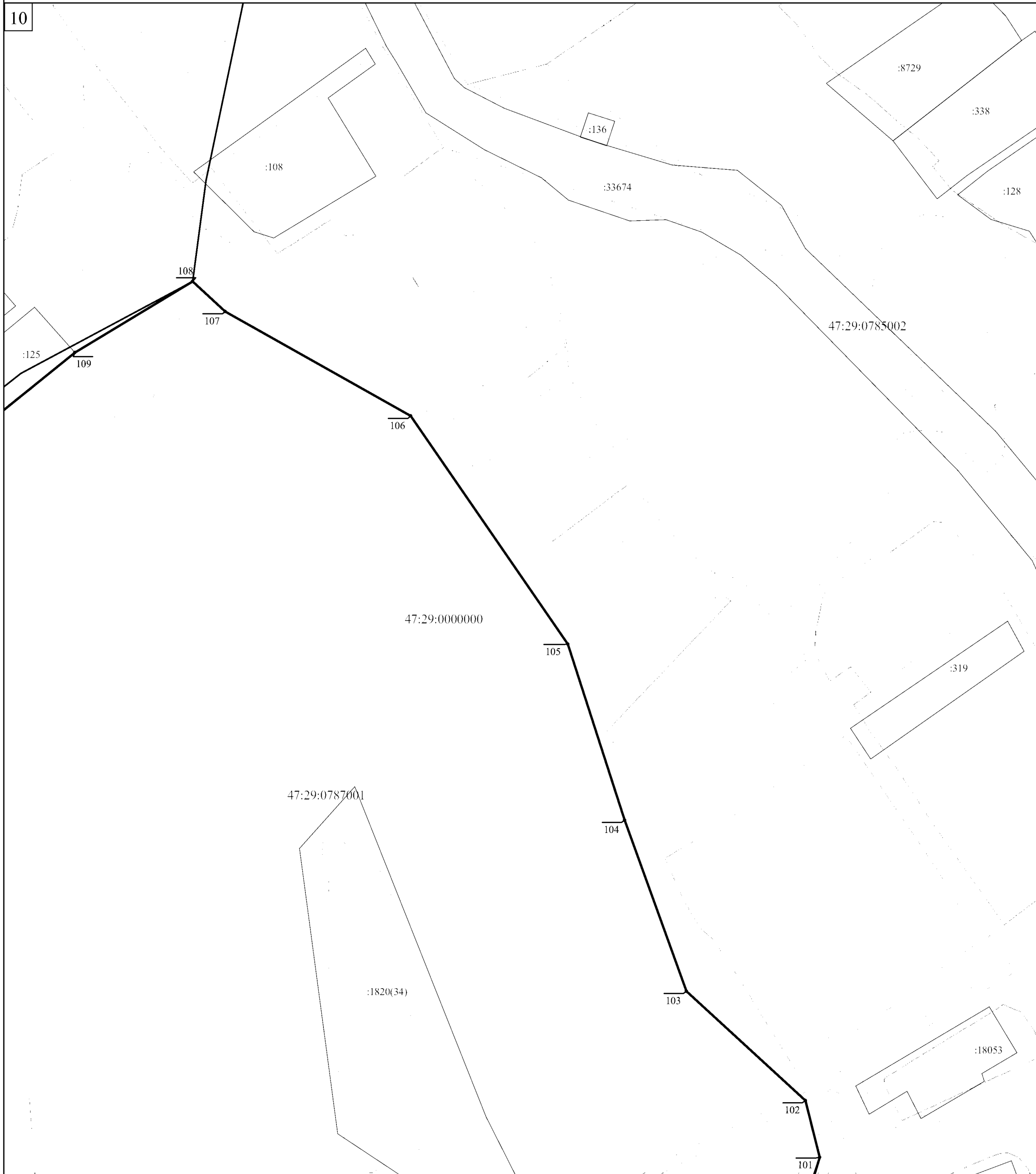
Подпись _____ Дата " ____ " _____ г.

Место для оттиска печати (при наличии) лица,
составившего описание местоположения границ объекта

Раздел 4







План границ объекта

10



Масштаб 1:1 000

Используемые условные знаки и обозначения:

-  Граница объекта
-  Граница кадастрового квартала
-  Граница земельного участка
(в соответствии со сведениями Единого государственного реестра недвижимости)
-  Характерная точка границы объекта
-  12
Номер земельного участка, сведения о границах которого внесены в Единый государственный реестр недвижимости, в кадастровом квартале
-  :53
Номер кадастрового квартала

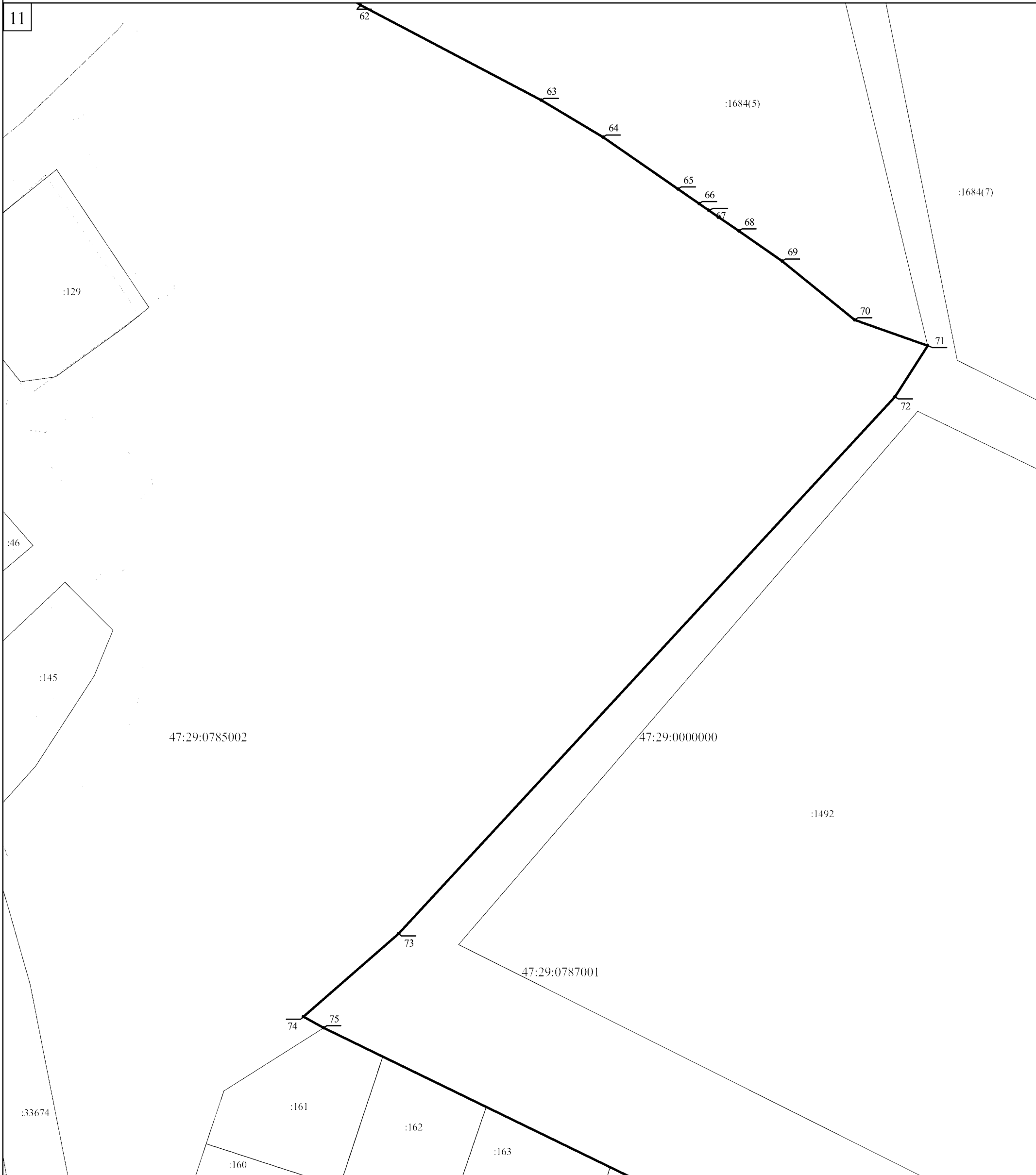
47:29:0787001

Подпись _____ Дата " ____ " _____ г.

Место для оттиска печати (при наличии) лица, составившего описание местоположения границ объекта







Раздел 4

План границ объекта



Масштаб 1:1 000

Используемые условные знаки и обозначения:

-  Граница объекта
-  Граница кадастрового квартала
-  Граница земельного участка
(в соответствии со сведениями Единого государственного реестра недвижимости)
-  Характерная точка границы объекта
-  12
Номер земельного участка, сведения о границах которого внесены в Единый государственный реестр недвижимости, в кадастровом квартале
-  :53
Номер кадастрового квартала

47:29:0787001

Подпись _____ Дата " ____ " _____ г.

Место для оттиска печати (при наличии) лица, составившего описание местоположения границ объекта

Раздел 4







План границ объекта

12



Масштаб 1:1 000

Используемые условные знаки и обозначения:

-  Граница объекта
-  Граница кадастрового квартала
-  Граница земельного участка
(в соответствии со сведениями Единого государственного реестра недвижимости)
-  Характерная точка границы объекта
-  Номер земельного участка, сведения о границах которого внесены в
Единый государственный реестр недвижимости, в кадастровом квартале
-  Номер кадастрового квартала

Подпись _____ Дата " ____ " _____ г.

Место для оттиска печати (при наличии) лица,
составившего описание местоположения границ объекта

ОПИСАНИЕ МЕСТОПОЛОЖЕНИЯ ГРАНИЦ

деревня Надевицы

(наименование объекта, местоположение границ которого описано (далее - объект))

Раздел 1

Сведения об объекте

№ п/п	Характеристики объекта	Описание характеристик
1	2	3
1.	Местоположение объекта	Ленинградская область, Лужский муниципальный район, Скребловское сельское поселение, деревня Надевицы
2.	Площадь объекта +/- величина погрешности определения площади (Р +/- Дельта Р)	119007 м ² +/- 121 м ²
3.	Иные характеристики объекта	-

Раздел 2

Сведения о местоположении границ объекта

1. Система координат МСК-47 зона 2

2. Сведения о характерных точках границ объекта

Обозначение характерных точек границ	Координаты, м		Метод определения координат характерной точки	Средняя квадратическая погрешность положения характерной точки (Mt), м	Описание обозначения точки на местности (при наличии)
	X	Y			
1	2	3	4	5	6
1	286326,46	2189207,31	картометрический	0,1	-
2	286288,21	2189224,92	картометрический	0,1	-
3	286266,84	2189234,44	картометрический	0,1	-
4	286252,91	2189236,02	картометрический	0,1	-
5	286232,54	2189232,06	картометрический	0,1	-
6	286213,63	2189223,94	картометрический	0,1	-
7	286201,43	2189215,55	картометрический	0,1	-
8	286186,59	2189203,39	картометрический	0,1	-
9	286174,32	2189198,61	картометрический	0,1	-
10	286160,80	2189196,35	картометрический	0,1	-
11	286152,15	2189195,82	картометрический	0,1	-
12	286135,68	2189197,38	картометрический	0,1	-
13	286087,71	2189209,97	картометрический	0,1	-
14	286060,95	2189230,09	картометрический	0,1	-
15	286055,58	2189238,34	картометрический	0,1	-
16	286051,74	2189243,10	картометрический	0,1	-
17	286048,35	2189244,65	картометрический	0,1	-
18	286045,44	2189243,88	картометрический	0,1	-
19	286033,18	2189234,89	картометрический	0,1	-
20	286015,51	2189237,31	картометрический	0,1	-
21	285871,18	2189281,06	картометрический	0,1	-
22	285848,30	2189281,62	картометрический	0,1	-
23	285823,67	2189245,93	картометрический	0,1	-
24	285793,16	2189213,37	картометрический	0,1	-
25	285777,62	2189196,79	картометрический	0,1	-
26	285751,58	2189168,99	картометрический	0,1	-
27	285743,76	2189161,20	картометрический	0,1	-
28	285733,25	2189153,09	картометрический	0,1	-
29	285713,49	2189145,35	картометрический	0,1	-
30	285701,29	2189137,77	картометрический	0,1	-
31	285686,90	2189122,89	картометрический	0,1	-
32	285679,37	2189112,51	картометрический	0,1	-
33	285639,79	2189093,30	картометрический	0,1	-
34	285607,22	2189078,79	картометрический	0,1	-
35	285602,71	2189074,14	картометрический	0,1	-
36	285598,37	2189067,42	картометрический	0,1	-
37	285598,31	2189064,08	картометрический	0,1	-
38	285601,80	2189061,69	картометрический	0,1	-
39	285608,98	2189059,07	картометрический	0,1	-

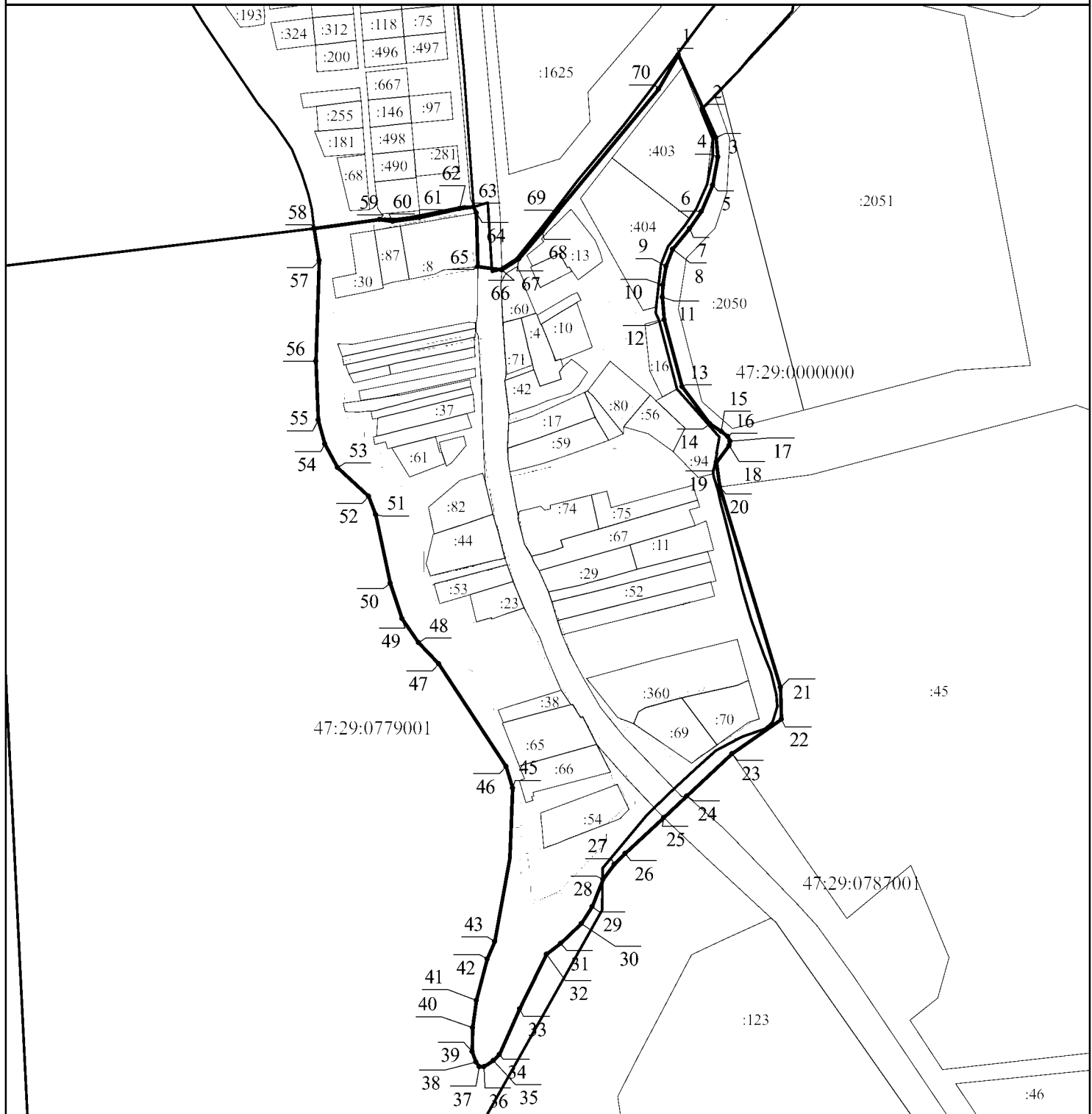
1	2	3	4	5	6
40	285626,36	2189059,28	картометрический	0,1	-
41	285646,10	2189062,05	картометрический	0,1	-
42	285675,84	2189069,97	картометрический	0,1	-
43	285688,25	2189075,19	картометрический	0,1	-
44	285748,33	2189086,15	картометрический	0,1	-
45	285798,85	2189088,24	картометрический	0,1	-
46	285814,22	2189083,36	картометрический	0,1	-
47	285888,10	2189035,00	картометрический	0,1	-
48	285903,52	2189020,33	картометрический	0,1	-
49	285920,65	2189008,46	картометрический	0,1	-
50	285946,03	2189000,06	картометрический	0,1	-
51	285995,63	2188989,72	картометрический	0,1	-
52	286008,82	2188984,69	картометрический	0,1	-
53	286029,39	2188962,30	картометрический	0,1	-
54	286046,36	2188952,95	картометрический	0,1	-
55	286063,59	2188948,31	картометрический	0,1	-
56	286105,83	2188946,48	картометрический	0,1	-
57	286178,35	2188949,09	картометрический	0,1	-
58	286201,53	2188945,23	картометрический	0,1	-
59	286207,93	2188992,35	картометрический	0,1	-
60	286206,64	2189001,78	картометрический	0,1	-
61	286209,28	2189021,03	картометрический	0,1	-
62	286215,65	2189049,85	картометрический	0,1	-
63	286217,03	2189059,96	картометрический	0,1	-
64	286212,76	2189062,10	картометрический	0,1	-
65	286174,00	2189063,25	картометрический	0,1	-
66	286171,75	2189080,38	картометрический	0,1	-
67	286179,52	2189092,58	картометрический	0,1	-
68	286199,60	2189109,50	картометрический	0,1	-
69	286213,93	2189120,85	картометрический	0,1	-
70	286301,69	2189193,28	картометрический	0,1	-
1	286326,46	2189207,31	картометрический	0,1	-

3. Сведения о характерных точках части (частей) границы объекта

Обозначение характерных точек части границы	Координаты, м		Метод определения координат характерной точки	Средняя квадратическая погрешность положения характерной точки (M _t), м	Описание обозначения точки на местности (при наличии)
	X	Y			
1	2	3	4	5	6
-	-	-	-	-	







Раздел 4

План границ объекта



Масштаб 1:4 000

Используемые условные знаки и обозначения:

-  Граница объекта
-  Граница кадастрового квартала
-  Граница земельного участка
(в соответствии со сведениями Единого государственного реестра недвижимости)
-  Характерная точка границы объекта
-  Номер земельного участка, сведения о границах которого внесены в Единый государственный реестр недвижимости, в кадастровом квартале
-  Номер кадастрового квартала

47:29:0729002

Подпись _____ Дата " ____ " _____ г.

Место для оттиска печати (при наличии) лица,
составившего описание местоположения границ объекта

ОПИСАНИЕ МЕСТОПОЛОЖЕНИЯ ГРАНИЦ

деревня Неужицы

(наименование объекта, местоположение границ которого описано (далее - объект))

Раздел 1

Сведения об объекте

№ п/п	Характеристики объекта	Описание характеристик
1	2	3
1.	Местоположение объекта	Ленинградская область, Лужский муниципальный район, Скребловское сельское поселение, деревня Неужицы
2.	Площадь объекта +/- величина погрешности определения площади (P +/- Дельта P)	75808 м ² +/- 96 м ²
3.	Иные характеристики объекта	-

Раздел 2

Сведения о местоположении границ объекта

1. Система координат МСК-47 зона 2

2. Сведения о характерных точках границ объекта

Обозначение характерных точек границ	Координаты, м		Метод определения координат характерной точки	Средняя квадратическая погрешность положения характерной точки (Mt), м	Описание обозначения точки на местности (при наличии)
	X	Y			
1	2	3	4	5	6
1	274918,15	2199950,24	картометрический	0,1	-
2	274917,93	2200001,31	картометрический	0,1	-
3	274922,68	2200114,29	картометрический	0,1	-
4	274918,76	2200148,47	картометрический	0,1	-
5	274895,14	2200142,07	картометрический	0,1	-
6	274880,38	2200142,59	картометрический	0,1	-
7	274855,76	2200149,32	картометрический	0,1	-
8	274819,42	2200154,51	картометрический	0,1	-
9	274792,84	2200138,42	картометрический	0,1	-
10	274782,83	2200136,05	картометрический	0,1	-
11	274773,74	2200138,00	картометрический	0,1	-
12	274762,45	2200124,59	картометрический	0,1	-
13	274755,07	2200107,73	картометрический	0,1	-
14	274750,33	2200077,01	картометрический	0,1	-
15	274750,18	2200047,74	картометрический	0,1	-
16	274750,16	2200042,93	картометрический	0,1	-
17	274749,08	2200038,79	картометрический	0,1	-
18	274745,31	2200024,36	картометрический	0,1	-
19	274742,29	2199968,97	картометрический	0,1	-
20	274738,67	2199967,96	картометрический	0,1	-
21	274737,45	2199950,03	картометрический	0,1	-
22	274738,65	2199938,27	картометрический	0,1	-
23	274730,98	2199939,73	картометрический	0,1	-
24	274730,81	2199919,42	картометрический	0,1	-
25	274740,53	2199918,27	картометрический	0,1	-
26	274747,77	2199879,36	картометрический	0,1	-
27	274762,24	2199823,03	картометрический	0,1	-
28	274772,51	2199794,79	картометрический	0,1	-
29	274783,50	2199746,77	картометрический	0,1	-
30	274784,73	2199744,49	картометрический	0,1	-
31	274794,62	2199726,12	картометрический	0,1	-
32	274789,14	2199722,44	картометрический	0,1	-
33	274792,73	2199708,46	картометрический	0,1	-
34	274814,74	2199720,65	картометрический	0,1	-
35	274847,41	2199730,22	картометрический	0,1	-
36	274879,74	2199734,07	картометрический	0,1	-
37	274896,26	2199737,33	картометрический	0,1	-
38	275044,21	2199782,92	картометрический	0,1	-
39	275020,58	2199798,22	картометрический	0,1	-

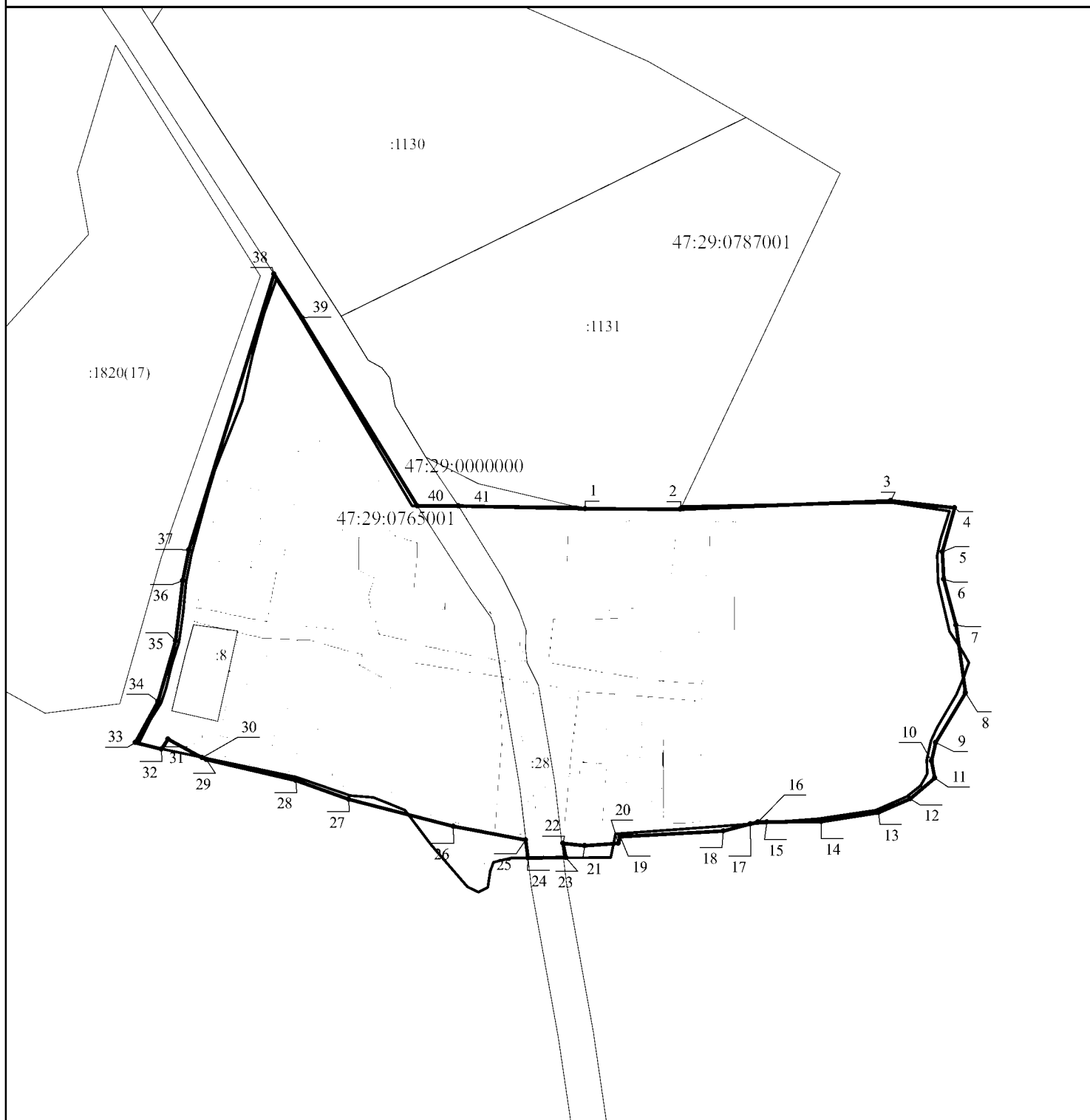
1	2	3	4	5	6
40	274919,87	2199859,92	картометрический	0,1	-
41	274919,72	2199882,14	картометрический	0,1	-
1	274918,15	2199950,24	картометрический	0,1	-

3. Сведения о характерных точках части (частей) границы объекта

Обозначение характерных точек части границы	Координаты, м		Метод определения координат характерной точки	Средняя квадратическая погрешность положения характерной точки (M _t), м	Описание обозначения точки на местности (при наличии)
	X	Y			
1	2	3	4	5	6
-	-	-	-	-	







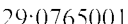
Раздел 4

План границ объекта



Масштаб 1:3 000

Используемые условные знаки и обозначения:

-  Граница объекта
-  Граница кадастрового квартала
-  Граница земельного участка
-  (в соответствии со сведениями Единого государственного реестра недвижимости)
-  Характерная точка границы объекта
-  Номер земельного участка, сведения о границах которого внесены в Единый государственный реестр недвижимости, в кадастровом квартале
-  Номер кадастрового квартала

Подпись _____ Дата "___" _____ г.

Место для оттиска печати (при наличии) лица,
составившего описание местоположения границ объекта

ОПИСАНИЕ МЕСТОПОЛОЖЕНИЯ ГРАНИЦ

деревня Новая Серёдка

(наименование объекта, местоположение границ которого описано (далее - объект))

Раздел 1

Сведения об объекте

№ п/п	Характеристики объекта	Описание характеристик
1	2	3
1.	Местоположение объекта	Ленинградская область, Лужский муниципальный район, Скребловское сельское поселение, деревня Новая Серёдка
2.	Площадь объекта +/- величина погрешности определения площади (P +/- Дельта P)	325169 м ² +/- 200 м ²
3.	Иные характеристики объекта	-

Раздел 2

Сведения о местоположении границ объекта

1. Система координат МСК-47 зона 2

2. Сведения о характерных точках границ объекта

Обозначение характерных точек границ	Координаты, м		Метод определения координат характерной точки	Средняя квадратическая погрешность положения характерной точки (M _t), м	Описание обозначения точки на местности (при наличии)
	X	Y			
1	2	3	4	5	6
Часть № 1					
1	287843,27	2182188,04	картометрический	0,1	-
2	287841,58	2182187,40	картометрический	0,1	-
3	287841,26	2182184,77	картометрический	0,1	-
4	287842,84	2182181,70	картометрический	0,1	-
5	287843,41	2182175,92	картометрический	0,1	-
6	287842,36	2182159,56	картометрический	0,1	-
7	287841,93	2182156,19	картометрический	0,1	-
8	287840,46	2182154,39	картометрический	0,1	-
9	287838,55	2182153,55	картометрический	0,1	-
10	287832,96	2182154,29	картометрический	0,1	-
11	287826,46	2182154,18	картометрический	0,1	-
12	287820,86	2182152,28	картометрический	0,1	-
13	287815,37	2182151,76	картометрический	0,1	-
14	287812,94	2182150,70	картометрический	0,1	-
15	287811,57	2182149,01	картометрический	0,1	-
16	287810,85	2182146,07	картометрический	0,1	-
17	287811,89	2182138,83	картометрический	0,1	-
18	287814,53	2182124,90	картометрический	0,1	-
19	287813,89	2182115,82	картометрический	0,1	-
20	287810,51	2182108,33	картометрический	0,1	-
21	287809,67	2182105,16	картометрический	0,1	-
22	287809,88	2182100,83	картометрический	0,1	-
23	287812,61	2182092,33	картометрический	0,1	-
24	287813,14	2182088,00	картометрический	0,1	-
25	287812,61	2182082,83	картометрический	0,1	-
26	287817,05	2182073,44	картометрический	0,1	-
27	287819,48	2182062,14	картометрический	0,1	-
28	287819,48	2182059,51	картометрический	0,1	-
29	287821,17	2182056,66	картометрический	0,1	-
30	287823,38	2182055,18	картометрический	0,1	-
31	287827,02	2182055,07	картометрический	0,1	-
32	287834,83	2182058,45	картометрический	0,1	-
33	287837,61	2182059,99	картометрический	0,1	-
34	287840,31	2182060,10	картометрический	0,1	-
35	287845,61	2182058,24	картометрический	0,1	-
36	287849,51	2182059,50	картометрический	0,1	-
37	287860,71	2182058,45	картометрический	0,1	-
38	287863,10	2182057,50	картометрический	0,1	-

1	2	3	4	5	6
39	287864,79	2182055,07	картометрический	0,1	-
40	287866,27	2182051,17	картометрический	0,1	-
41	287868,26	2182049,34	картометрический	0,1	-
42	287870,89	2182049,60	картометрический	0,1	-
43	287873,53	2182051,40	картометрический	0,1	-
44	287876,26	2182054,03	картометрический	0,1	-
45	287880,91	2182054,77	картометрический	0,1	-
46	287891,47	2182050,55	картометрический	0,1	-
47	287895,88	2182046,55	картометрический	0,1	-
48	287901,06	2182039,37	картометрический	0,1	-
49	287911,91	2182031,15	картометрический	0,1	-
50	287923,65	2182023,73	картометрический	0,1	-
51	287930,58	2182021,48	картометрический	0,1	-
52	287938,58	2182020,42	картометрический	0,1	-
53	287958,74	2182151,81	картометрический	0,1	-
54	287969,23	2182167,21	картометрический	0,1	-
55	287966,19	2182169,01	картометрический	0,1	-
56	287962,28	2182175,45	картометрический	0,1	-
57	287960,70	2182179,88	картометрический	0,1	-
58	287959,43	2182185,58	картометрический	0,1	-
59	287958,51	2182187,56	картометрический	0,1	-
60	287956,40	2182189,04	картометрический	0,1	-
61	287952,60	2182189,04	картометрический	0,1	-
62	287950,69	2182190,20	картометрический	0,1	-
63	287947,87	2182195,55	картометрический	0,1	-
64	287943,79	2182209,76	картометрический	0,1	-
65	287941,06	2182206,93	картометрический	0,1	-
66	287924,88	2182214,33	картометрический	0,1	-
67	287918,46	2182219,35	картометрический	0,1	-
68	287916,47	2182218,58	картометрический	0,1	-
69	287911,61	2182218,05	картометрический	0,1	-
70	287907,70	2182216,89	картометрический	0,1	-
71	287902,23	2182215,61	картометрический	0,1	-
72	287899,47	2182213,30	картометрический	0,1	-
73	287896,40	2182212,77	картометрический	0,1	-
74	287893,92	2182210,77	картометрический	0,1	-
75	287888,96	2182210,88	картометрический	0,1	-
76	287884,41	2182208,87	картометрический	0,1	-
77	287878,92	2182208,56	картометрический	0,1	-
78	287877,34	2182207,29	картометрический	0,1	-
79	287875,54	2182204,55	картометрический	0,1	-
80	287870,83	2182200,43	картометрический	0,1	-
81	287865,98	2182198,96	картометрический	0,1	-
82	287863,97	2182198,54	картометрический	0,1	-
83	287858,90	2182195,58	картометрический	0,1	-
84	287856,25	2182190,89	картометрический	0,1	-
85	287853,93	2182189,73	картометрический	0,1	-
86	287850,87	2182187,83	картометрический	0,1	-
1	287843,27	2182188,04	картометрический	0,1	-

Часть № 2

1	2	3	4	5	6
87	287984,51	2182386,81	картометрический	0,1	-
88	287941,39	2182371,85	картометрический	0,1	-
89	287944,37	2182361,35	картометрический	0,1	-
90	287951,53	2182343,84	картометрический	0,1	-
91	287973,32	2182348,26	картометрический	0,1	-
92	287979,76	2182339,37	картометрический	0,1	-
93	287990,82	2182328,85	картометрический	0,1	-
94	288005,27	2182337,31	картометрический	0,1	-
87	287984,51	2182386,81	картометрический	0,1	-
Часть № 3					
95	288057,86	2182495,88	картометрический	0,1	-
96	288029,54	2182579,29	картометрический	0,1	-
97	288039,36	2182605,92	картометрический	0,1	-
98	288060,26	2182615,91	картометрический	0,1	-
99	288050,38	2182632,26	картометрический	0,1	-
100	288048,02	2182654,96	картометрический	0,1	-
101	288045,32	2182657,71	картометрический	0,1	-
102	288041,59	2182677,83	картометрический	0,1	-
103	287965,44	2182717,45	картометрический	0,1	-
104	287966,04	2182805,99	картометрический	0,1	-
105	287954,50	2182819,94	картометрический	0,1	-
106	287931,65	2182831,83	картометрический	0,1	-
107	287857,19	2182951,24	картометрический	0,1	-
108	287840,63	2182974,73	картометрический	0,1	-
109	287828,86	2183224,60	картометрический	0,1	-
110	287753,80	2183217,23	картометрический	0,1	-
111	287740,76	2183190,53	картометрический	0,1	-
112	287729,88	2183168,23	картометрический	0,1	-
113	287711,96	2183131,48	картометрический	0,1	-
114	287674,00	2183136,52	картометрический	0,1	-
115	287609,72	2183114,02	картометрический	0,1	-
116	287605,20	2183112,44	картометрический	0,1	-
117	287602,72	2183111,57	картометрический	0,1	-
118	287598,60	2183110,13	картометрический	0,1	-
119	287570,20	2183138,97	картометрический	0,1	-
120	287553,76	2183155,63	картометрический	0,1	-
121	287521,69	2183162,31	картометрический	0,1	-
122	287411,85	2183105,43	картометрический	0,1	-
123	287427,23	2182945,50	картометрический	0,1	-
124	287434,14	2182930,89	картометрический	0,1	-
125	287441,97	2182933,59	картометрический	0,1	-
126	287445,03	2182931,89	картометрический	0,1	-
127	287488,13	2182873,88	картометрический	0,1	-
128	287485,71	2182800,72	картометрический	0,1	-
129	287492,30	2182765,27	картометрический	0,1	-
130	287498,59	2182758,96	картометрический	0,1	-
131	287514,57	2182742,93	картометрический	0,1	-
132	287564,51	2182692,84	картометрический	0,1	-
133	287592,31	2182647,50	картометрический	0,1	-
134	287592,59	2182647,07	картометрический	0,1	-

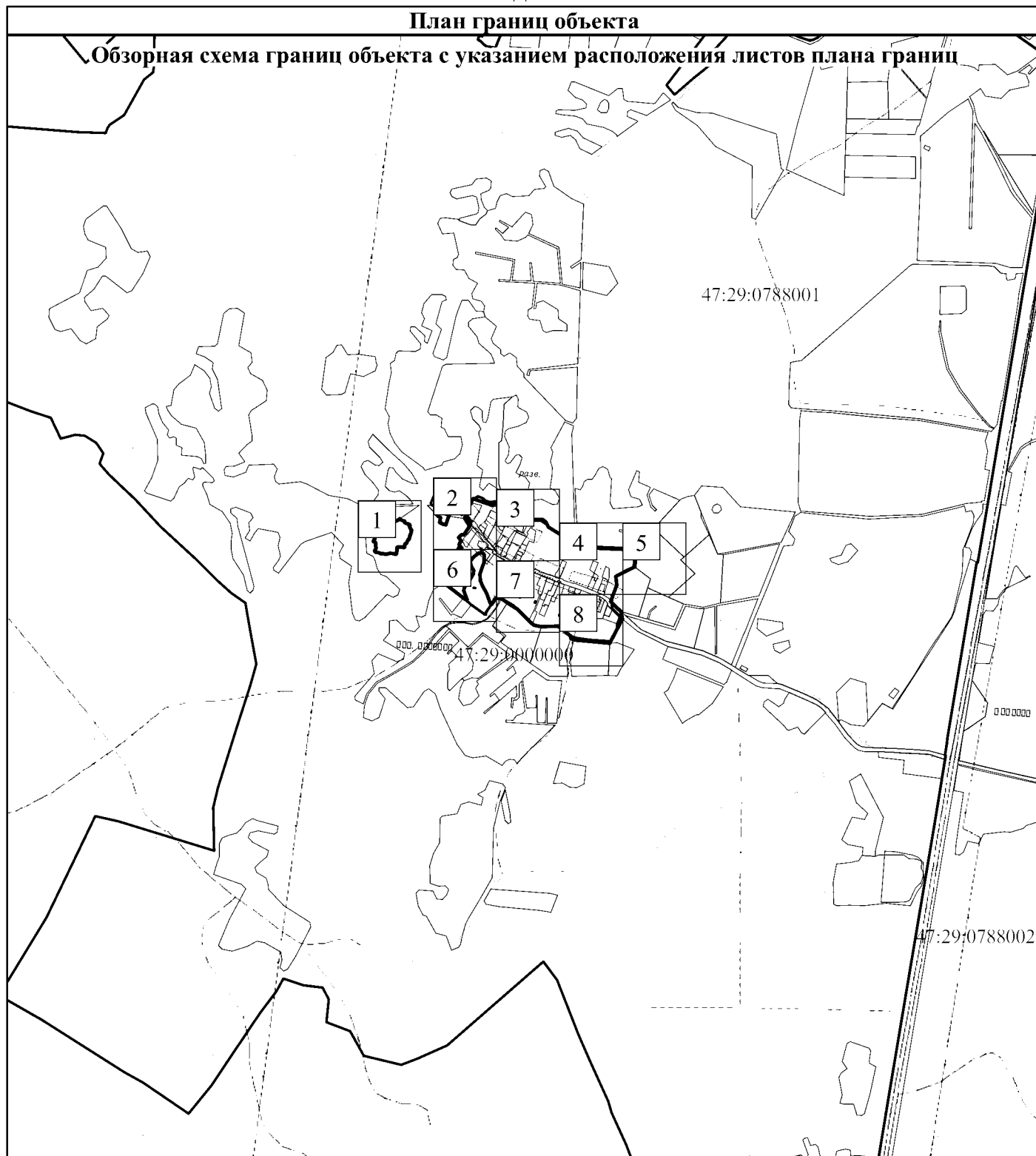
1	2	3	4	5	6
135	287611,78	2182621,71	картометрический	0,1	-
136	287610,98	2182614,63	картометрический	0,1	-
137	287615,98	2182596,78	картометрический	0,1	-
138	287586,45	2182577,55	картометрический	0,1	-
139	287589,70	2182571,89	картометрический	0,1	-
140	287637,87	2182554,52	картометрический	0,1	-
141	287667,02	2182537,72	картометрический	0,1	-
142	287692,96	2182527,84	картометрический	0,1	-
143	287721,37	2182525,37	картометрический	0,1	-
144	287747,30	2182532,78	картометрический	0,1	-
145	287775,00	2182544,73	картометрический	0,1	-
146	287805,78	2182542,98	картометрический	0,1	-
147	287813,07	2182541,75	картометрический	0,1	-
148	287816,47	2182531,54	картометрический	0,1	-
149	287814,00	2182519,19	картометрический	0,1	-
150	287799,68	2182499,43	картометрический	0,1	-
151	287780,65	2182483,37	картометрический	0,1	-
152	287772,01	2182482,88	картометрический	0,1	-
153	287756,44	2182486,58	картометрический	0,1	-
154	287737,92	2182496,46	картометрический	0,1	-
155	287721,37	2182495,72	картометрический	0,1	-
156	287691,72	2182477,20	картометрический	0,1	-
157	287661,34	2182454,96	картометрический	0,1	-
158	287647,26	2182452,49	картометрический	0,1	-
159	287606,54	2182468,35	картометрический	0,1	-
160	287612,56	2182455,33	картометрический	0,1	-
161	287683,38	2182361,83	картометрический	0,1	-
162	287838,18	2182443,79	картометрический	0,1	-
163	287853,77	2182431,38	картометрический	0,1	-
164	287863,50	2182435,52	картометрический	0,1	-
165	287870,45	2182441,68	картометрический	0,1	-
166	287883,98	2182429,42	картометрический	0,1	-
167	287896,79	2182442,11	картометрический	0,1	-
168	287898,34	2182453,40	картометрический	0,1	-
169	287939,43	2182482,26	картометрический	0,1	-
170	287949,67	2182481,32	картометрический	0,1	-
171	287961,77	2182480,15	картометрический	0,1	-
172	287986,12	2182462,11	картометрический	0,1	-
173	288000,22	2182468,21	картометрический	0,1	-
174	288054,22	2182491,56	картометрический	0,1	-
95	288057,86	2182495,88	картометрический	0,1	-

3. Сведения о характерных точках части (частей) границы объекта					
Обозначение характерных точек части границы	Координаты, м		Метод определения координат характерной точки	Средняя квадратическая погрешность положения характерной точки (M _t), м	Описание обозначения точки на местности (при наличии)
	X	Y			
1	2	3	4	5	6
-	-	-	-	-	

Раздел 4

План границ объекта

Обзорная схема границ объекта с указанием расположения листов плана границ



Масштаб 1:25 000

Используемые условные знаки и обозначения:

- Граница объекта
- Граница кадастрового квартала
- Граница земельного участка
(в соответствии со сведениями Единого государственного реестра недвижимости)

47:29:0788001 Номер кадастрового квартала



Рамка и номер листа плана границ

Подпись _____ Дата " ____ " _____ г.

Место для оттиска печати (при наличии) лица,
составившего описание местоположения границ

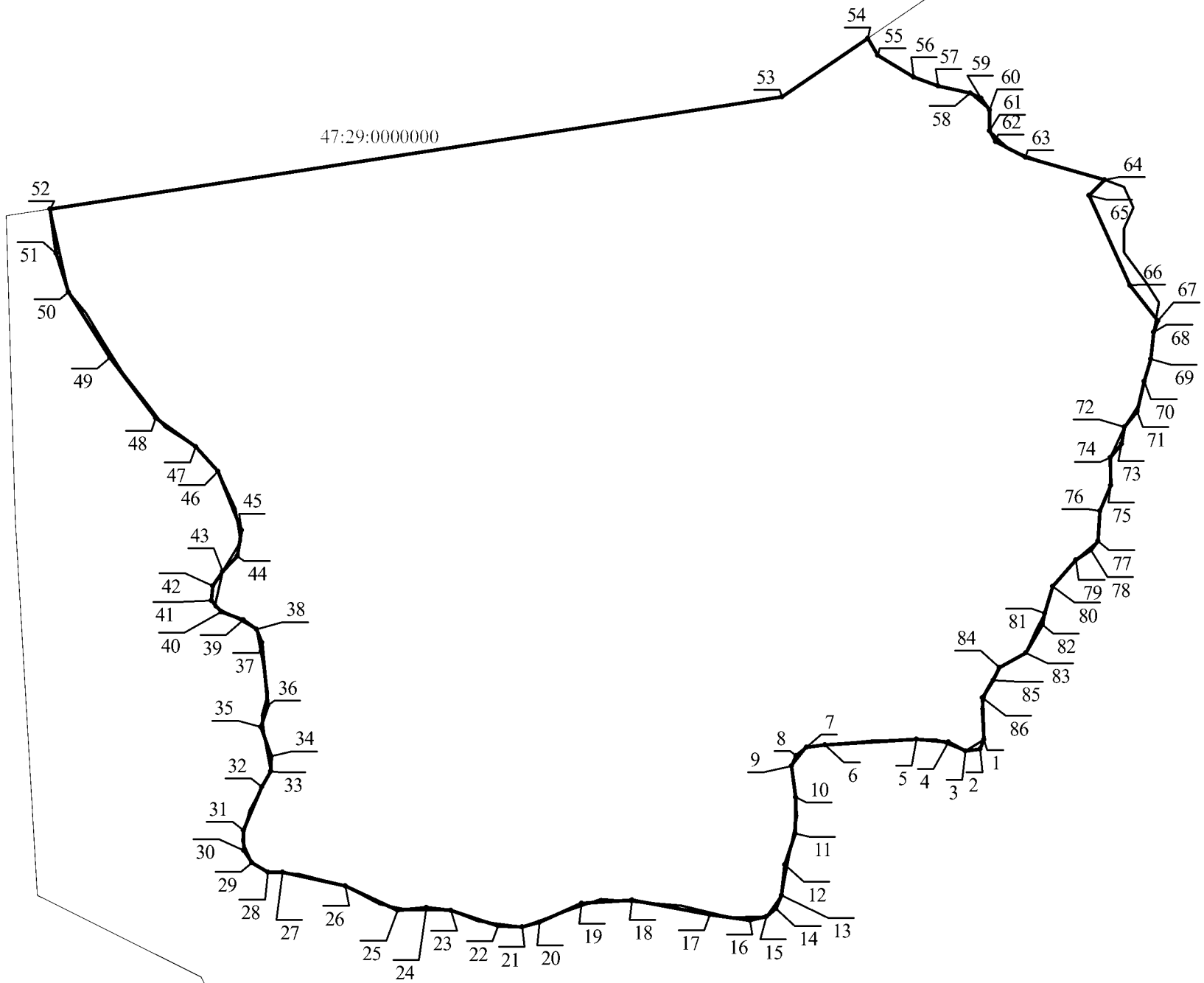
Раздел 4

План границ объекта

1

:227







:192



47:29:0788001

Масштаб 1:1 000

Используемые условные знаки и обозначения:

-  Граница объекта
-  Граница кадастрового квартала
-  Граница земельного участка
(в соответствии со сведениями Единого государственного реестра недвижимости)
-  Характерная точка границы объекта
-  Номер земельного участка, сведения о границах которого внесены в Единый государственный реестр недвижимости, в кадастровом квартале
-  Номер кадастрового квартала

47:29:0728001

Подпись _____ Дата " ____ " _____ г.

Место для оттиска печати (при наличии) лица, составившего описание местоположения границ объекта

Раздел 4







План границ объекта

2



Масштаб 1:1 000

Используемые условные знаки и обозначения:

-  Граница объекта
-  Граница кадастрового квартала
-  Граница земельного участка
(в соответствии со сведениями Единого государственного реестра недвижимости)
-  Характерная точка границы объекта
-  12
Номер земельного участка, сведения о границах которого внесены в Единый государственный реестр недвижимости, в кадастровом квартале
-  53
Номер кадастрового квартала

47:29:0728001

Подпись _____ Дата " ____ " _____ г.

Место для оттиска печати (при наличии) лица, составившего описание местоположения границ объекта







Раздел 4

План границ объекта



Масштаб 1:1 000

Используемые условные знаки и обозначения:

-  Граница объекта
-  Граница кадастрового квартала
-  Граница земельного участка
(в соответствии со сведениями Единого государственного реестра недвижимости)
-  Характерная точка границы объекта
-  12
Номер земельного участка, сведения о границах которого внесены в Единый государственный реестр недвижимости, в кадастровом квартале
-  53
Номер кадастрового квартала

47:29:0728001

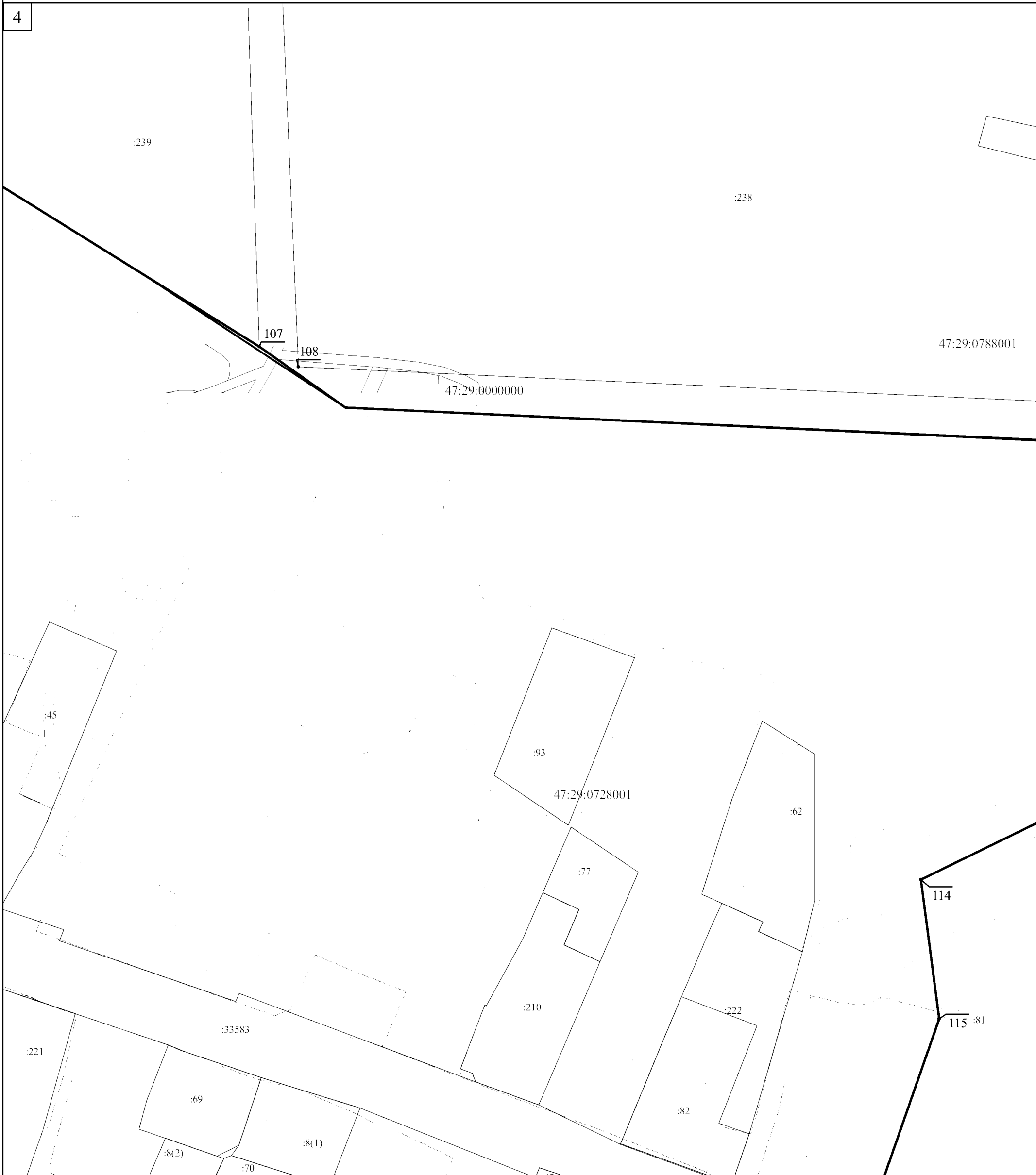
Подпись _____ Дата " ____ " _____ г.

Место для оттиска печати (при наличии) лица, составившего описание местоположения границ объекта

Раздел 4







План границ объекта

4



Масштаб 1:1 000

Используемые условные знаки и обозначения:

-  Граница объекта
-  Граница кадастрового квартала
-  Граница земельного участка
(в соответствии со сведениями Единого государственного реестра недвижимости)
-  Характерная точка границы объекта
-  Номер земельного участка, сведения о границах которого внесены в Единый государственный реестр недвижимости, в кадастровом квартале
-  Номер кадастрового квартала

47:29:0728001

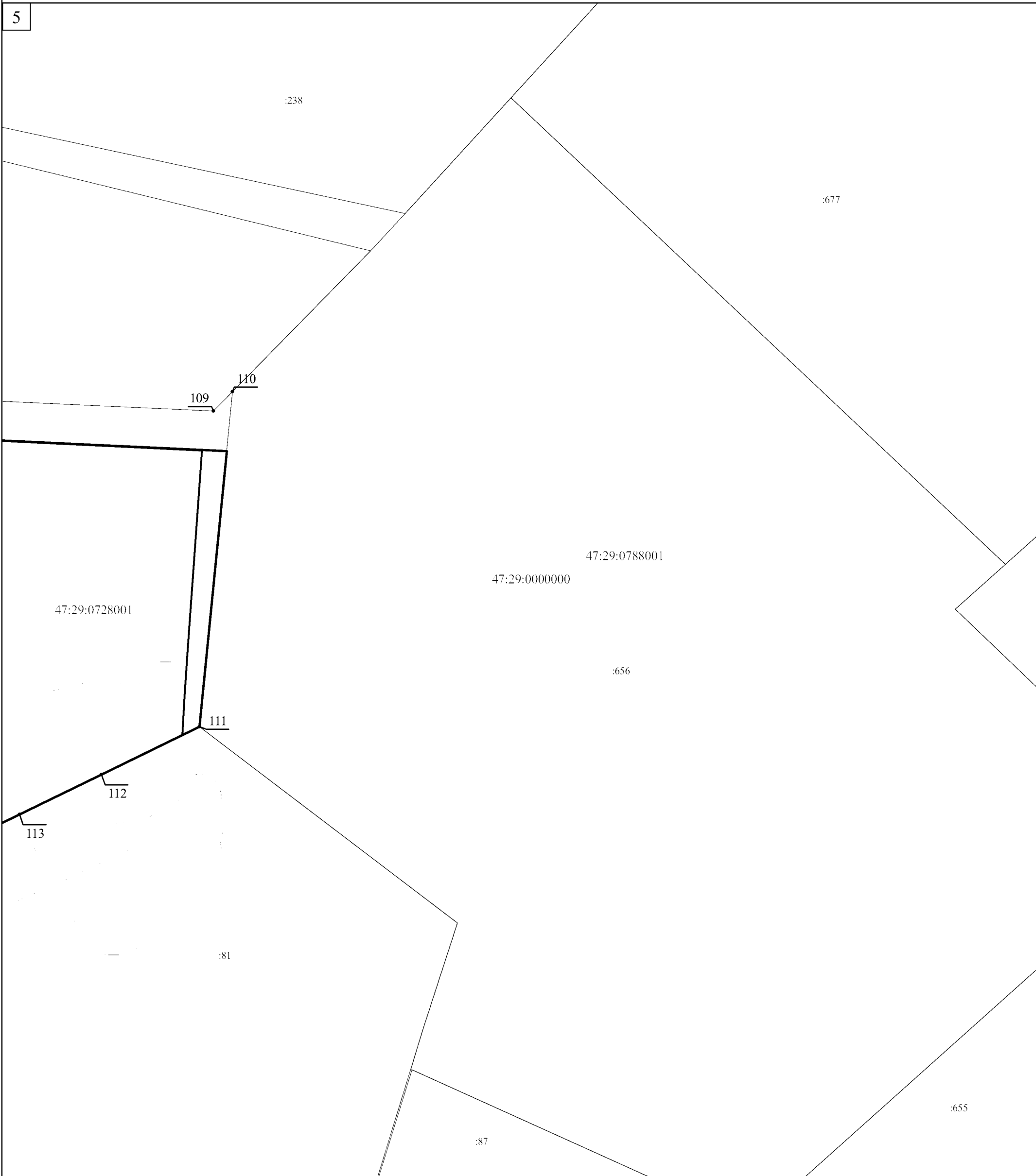
Подпись _____ Дата " ____ " _____ г.

Место для оттиска печати (при наличии) лица, составившего описание местоположения границ объекта

Раздел 4







План границ объекта

5



Масштаб 1:1 000

Используемые условные знаки и обозначения:

-  Граница объекта
-  Граница кадастрового квартала
-  Граница земельного участка
(в соответствии со сведениями Единого государственного реестра недвижимости)
-  Характерная точка границы объекта
-  12
Номер земельного участка, сведения о границах которого внесены в Единый государственный реестр недвижимости, в кадастровом квартале
-  :53
Номер кадастрового квартала

47:29:0728001

Подпись _____ Дата " ____ " _____ г.

Место для оттиска печати (при наличии) лица, составившего описание местоположения границ объекта

Раздел 4







План границ объекта

6



Масштаб 1:1 000

Используемые условные знаки и обозначения:

-  Граница объекта
-  Граница кадастрового квартала
-  Граница земельного участка
(в соответствии со сведениями Единого государственного реестра недвижимости)
-  Характерная точка границы объекта
-  Номер земельного участка, сведения о границах которого внесены в Единый государственный реестр недвижимости, в кадастровом квартале
-  Номер кадастрового квартала

Подпись _____ Дата " ____ " _____ г.

Место для оттиска печати (при наличии) лица,
составившего описание местоположения границ объекта

Раздел 4







План границ объекта

7



Масштаб 1:1 000

Используемые условные знаки и обозначения:

-  Граница объекта
-  Граница кадастрового квартала
-  Граница земельного участка
(в соответствии со сведениями Единого государственного реестра недвижимости)
-  Характерная точка границы объекта
-  Номер земельного участка, сведения о границах которого внесены в
Единый государственный реестр недвижимости, в кадастровом квартале
-  47:29:0728001 Номер кадастрового квартала

Подпись _____ Дата " ____ " _____ г.

Место для оттиска печати (при наличии) лица,
составившего описание местоположения границ объекта







Раздел 4

План границ объекта



Масштаб 1:1 000

Используемые условные знаки и обозначения:

-  Граница объекта
-  Граница кадастрового квартала
-  Граница земельного участка
(в соответствии со сведениями Единого государственного реестра недвижимости)
-  Характерная точка границы объекта
-  Номер земельного участка, сведения о границах которого внесены в Единый государственный реестр недвижимости, в кадастровом квартале
-  Номер кадастрового квартала

47:29:0728001

Подпись _____ Дата " ____ " _____ г.

Место для оттиска печати (при наличии) лица, составившего описание местоположения границ объекта

ОПИСАНИЕ МЕСТОПОЛОЖЕНИЯ ГРАНИЦ

деревня Новый Брод

(наименование объекта, местоположение границ которого описано (далее - объект))

Раздел 1

Сведения об объекте

№ п/п	Характеристики объекта	Описание характеристик
1	2	3
1.	Местоположение объекта	Ленинградская область, Лужский муниципальный район, Скребловское сельское поселение, деревня Новый Брод
2.	Площадь объекта +/- величина погрешности определения площади (Р +/- Дельта Р)	254010 м ² +/- 176 м ²
3.	Иные характеристики объекта	-

Раздел 2

Сведения о местоположении границ объекта

1. Система координат МСК-47 зона 2

2. Сведения о характерных точках границ объекта

Обозначение характерных точек границ	Координаты, м		Метод определения координат характерной точки	Средняя квадратическая погрешность положения характерной точки (Mt), м	Описание обозначения точки на местности (при наличии)
	X	Y			
1	2	3	4	5	6
1	285637,17	2187708,63	картометрический	0,1	-
2	285624,56	2187715,94	картометрический	0,1	-
3	285611,91	2187725,74	картометрический	0,1	-
4	285596,57	2187748,00	картометрический	0,1	-
5	285566,19	2187772,53	картометрический	0,1	-
6	285520,44	2187821,82	картометрический	0,1	-
7	285497,53	2187848,96	картометрический	0,1	-
8	285486,62	2187858,42	картометрический	0,1	-
9	285474,80	2187863,61	картометрический	0,1	-
10	285452,20	2187870,76	картометрический	0,1	-
11	285434,67	2187872,99	картометрический	0,1	-
12	285404,68	2187872,53	картометрический	0,1	-
13	285387,11	2187877,26	картометрический	0,1	-
14	285376,99	2187884,60	картометрический	0,1	-
15	285352,00	2187884,22	картометрический	0,1	-
16	285339,43	2187889,02	картометрический	0,1	-
17	285309,37	2187893,56	картометрический	0,1	-
18	285301,91	2187890,94	картометрический	0,1	-
19	285274,42	2187890,52	картометрический	0,1	-
20	285244,27	2187900,06	картометрический	0,1	-
21	285234,28	2187899,90	картометрический	0,1	-
22	285219,36	2187894,67	картометрический	0,1	-
23	285189,37	2187894,21	картометрический	0,1	-
24	285161,81	2187898,79	картометрический	0,1	-
25	285131,39	2187884,49	картометрический	0,1	-
26	285109,94	2187857,99	картометрический	0,1	-
27	285095,18	2187842,77	картометрический	0,1	-
28	285082,95	2187825,08	картометрический	0,1	-
29	285068,45	2187792,37	картометрический	0,1	-
30	285073,84	2187767,45	картометрический	0,1	-
31	285074,15	2187747,46	картометрический	0,1	-
32	285071,80	2187737,42	картометрический	0,1	-
33	285071,99	2187724,93	картометрический	0,1	-
34	285074,65	2187714,97	картометрический	0,1	-
35	285077,26	2187707,51	картометрический	0,1	-
36	285073,60	2187701,20	картометрический	0,1	-
37	285076,08	2187689,37	картометрический	0,1	-
38	285070,08	2187686,12	картометрический	0,1	-
39	285067,29	2187683,93	картометрический	0,1	-

1	2	3	4	5	6
40	285061,45	2187683,69	картометрический	0,1	-
41	285058,05	2187681,26	картометрический	0,1	-
42	285056,93	2187679,57	картометрический	0,1	-
43	285058,21	2187676,01	картометрический	0,1	-
44	285059,95	2187674,40	картометрический	0,1	-
45	285071,72	2187670,93	картометрический	0,1	-
46	285076,52	2187669,04	картометрический	0,1	-
47	285078,71	2187665,10	картометрический	0,1	-
48	285079,33	2187661,38	картометрический	0,1	-
49	285078,46	2187654,95	картометрический	0,1	-
50	285077,01	2187648,93	картометрический	0,1	-
51	285065,29	2187656,56	картометрический	0,1	-
52	285047,45	2187665,64	картометрический	0,1	-
53	285035,74	2187664,91	картометрический	0,1	-
54	285042,21	2187656,47	картометрический	0,1	-
55	285042,41	2187642,87	картометрический	0,1	-
56	285022,64	2187619,65	картометрический	0,1	-
57	285028,72	2187596,83	картометрический	0,1	-
58	285028,82	2187589,80	картометрический	0,1	-
59	285011,40	2187590,87	картометрический	0,1	-
60	285012,27	2187570,09	картометрический	0,1	-
61	285038,77	2187555,95	картометрический	0,1	-
62	285082,42	2187533,33	картометрический	0,1	-
63	285082,33	2187519,93	картометрический	0,1	-
64	285086,35	2187506,93	картометрический	0,1	-
65	285087,64	2187482,04	картометрический	0,1	-
66	285090,52	2187470,78	картометрический	0,1	-
67	285103,20	2187421,28	картометрический	0,1	-
68	285108,87	2187442,04	картометрический	0,1	-
69	285124,24	2187452,88	картометрический	0,1	-
70	285139,54	2187454,55	картометрический	0,1	-
71	285143,21	2187425,65	картометрический	0,1	-
72	285147,94	2187388,21	картометрический	0,1	-
73	285184,11	2187393,55	картометрический	0,1	-
74	285237,97	2187400,58	картометрический	0,1	-
75	285254,03	2187402,69	картометрический	0,1	-
76	285267,39	2187391,05	картометрический	0,1	-
77	285282,18	2187393,21	картометрический	0,1	-
78	285349,35	2187403,03	картометрический	0,1	-
79	285353,23	2187392,22	картометрический	0,1	-
80	285362,99	2187365,01	картометрический	0,1	-
81	285372,83	2187337,58	картометрический	0,1	-
82	285375,34	2187330,60	картометрический	0,1	-
83	285383,05	2187309,13	картометрический	0,1	-
84	285393,79	2187311,77	картометрический	0,1	-
85	285403,57	2187313,89	картометрический	0,1	-
86	285430,77	2187320,84	картометрический	0,1	-
87	285461,83	2187328,77	картометрический	0,1	-
88	285490,61	2187298,84	картометрический	0,1	-
89	285521,85	2187307,03	картометрический	0,1	-

1	2	3	4	5	6
90	285530,05	2187345,51	картометрический	0,1	-
91	285539,14	2187367,36	картометрический	0,1	-
92	285547,81	2187419,19	картометрический	0,1	-
93	285540,67	2187434,61	картометрический	0,1	-
94	285536,02	2187407,11	картометрический	0,1	-
95	285525,59	2187383,83	картометрический	0,1	-
96	285515,17	2187371,85	картометрический	0,1	-
97	285505,63	2187367,19	картометрический	0,1	-
98	285495,90	2187370,44	картометрический	0,1	-
99	285492,58	2187381,25	картометрический	0,1	-
100	285484,76	2187389,73	картометрический	0,1	-
101	285464,97	2187396,05	картометрический	0,1	-
102	285459,15	2187403,37	картометрический	0,1	-
103	285474,05	2187443,97	картометрический	0,1	-
104	285484,78	2187456,31	картометрический	0,1	-
105	285493,37	2187457,04	картометрический	0,1	-
106	285492,26	2187472,94	картометрический	0,1	-
107	285488,54	2187484,64	картометрический	0,1	-
108	285488,73	2187486,12	картометрический	0,1	-
109	285488,97	2187486,55	картометрический	0,1	-
110	285488,36	2187488,51	картометрический	0,1	-
111	285490,53	2187489,42	картометрический	0,1	-
112	285521,19	2187545,61	картометрический	0,1	-
113	285526,55	2187543,94	картометрический	0,1	-
114	285538,21	2187540,17	картометрический	0,1	-
115	285563,64	2187531,72	картометрический	0,1	-
116	285576,88	2187539,34	картометрический	0,1	-
117	285593,82	2187559,65	картометрический	0,1	-
118	285613,89	2187562,83	картометрический	0,1	-
119	285632,56	2187563,11	картометрический	0,1	-
120	285639,71	2187564,66	картометрический	0,1	-
121	285655,41	2187572,06	картометрический	0,1	-
122	285666,73	2187583,69	картометрический	0,1	-
123	285653,56	2187600,68	картометрический	0,1	-
124	285633,29	2187611,82	картометрический	0,1	-
125	285631,75	2187618,96	картометрический	0,1	-
126	285648,98	2187619,22	картометрический	0,1	-
127	285664,82	2187616,60	картометрический	0,1	-
128	285683,28	2187631,20	картометрический	0,1	-
129	285693,29	2187634,22	картометрический	0,1	-
130	285713,75	2187630,02	картометрический	0,1	-
131	285710,80	2187634,77	картометрический	0,1	-
132	285708,18	2187642,23	картометрический	0,1	-
133	285708,03	2187652,23	картометрический	0,1	-
134	285705,45	2187657,19	картометрический	0,1	-
135	285692,80	2187666,99	картометрический	0,1	-
136	285685,19	2187674,37	картометрический	0,1	-
137	285682,57	2187681,83	картометрический	0,1	-
138	285677,46	2187689,25	картометрический	0,1	-
139	285669,89	2187694,14	картометрический	0,1	-

1	2	3	4	5	6
1	285637,17	2187708,63	картометрический	0,1	

3. Сведения о характерных точках части (частей) границы объекта

Обозначение характерных точек части границы	Координаты, м		Метод определения координат характерной точки	Средняя квадратическая погрешность положения характерной точки (M _t), м	Описание обозначения точки на местности (при наличии)
	X	Y			
1	2	3	4	5	6
-	-	-	-	-	







Раздел 4

План границ объекта



Масштаб 1:2 000

Используемые условные знаки и обозначения:

-  Граница объекта
-  Граница кадастрового квартала
-  Граница земельного участка
(в соответствии со сведениями Единого государственного реестра недвижимости)
-  Характерная точка границы объекта
-  Номер земельного участка, сведения о границах которого внесены в Единый государственный реестр недвижимости, в кадастровом квартале
-  Номер кадастрового квартала

Подпись _____ Дата " ____ " _____ г.

Место для оттиска печати (при наличии) лица, составившего описание местоположения границ объекта

ОПИСАНИЕ МЕСТОПОЛОЖЕНИЯ ГРАНИЦ

деревня Петровская Горка

(наименование объекта, местоположение границ которого описано (далее - объект))

Раздел 1

Сведения об объекте

№ п/п	Характеристики объекта	Описание характеристик
1	2	3
1.	Местоположение объекта	Ленинградская область, Лужский муниципальный район, Скребловское сельское поселение, деревня Петровская Горка
2.	Площадь объекта +/- величина погрешности определения площади (P +/- Дельта P)	342688 м ² +/- 205 м ²
3.	Иные характеристики объекта	-

Раздел 2

Сведения о местоположении границ объекта

1. Система координат МСК-47 зона 2

2. Сведения о характерных точках границ объекта

Обозначение характерных точек границ	Координаты, м		Метод определения координат характерной точки	Средняя квадратическая погрешность положения характерной точки (Mt), м	Описание обозначения точки на местности (при наличии)
	X	Y			
1	2	3	4	5	6
1	283835,74	2192849,31	картометрический	0,1	-
2	283684,62	2192835,42	картометрический	0,1	-
3	283679,81	2192832,26	картометрический	0,1	-
4	283667,49	2192801,57	картометрический	0,1	-
5	283656,27	2192739,58	картометрический	0,1	-
6	283654,31	2192711,36	картометрический	0,1	-
7	283655,82	2192678,40	картометрический	0,1	-
8	283624,79	2192675,17	картометрический	0,1	-
9	283538,37	2192655,24	картометрический	0,1	-
10	283533,92	2192652,48	картометрический	0,1	-
11	283535,76	2192645,32	картометрический	0,1	-
12	283541,01	2192577,71	картометрический	0,1	-
13	283552,12	2192547,54	картометрический	0,1	-
14	283563,24	2192525,31	картометрический	0,1	-
15	283575,94	2192509,43	картометрический	0,1	-
16	283593,41	2192498,31	картометрический	0,1	-
17	283597,10	2192483,73	картометрический	0,1	-
18	283595,14	2192470,05	картометрический	0,1	-
19	283569,74	2192465,75	картометрический	0,1	-
20	283505,71	2192445,36	картометрический	0,1	-
21	283487,08	2192445,36	картометрический	0,1	-
22	283485,89	2192440,60	картометрический	0,1	-
23	283486,82	2192436,71	картометрический	0,1	-
24	283487,72	2192435,66	картометрический	0,1	-
25	283489,39	2192434,80	картометрический	0,1	-
26	283492,62	2192434,21	картометрический	0,1	-
27	283510,23	2192436,03	картометрический	0,1	-
28	283518,09	2192434,94	картометрический	0,1	-
29	283520,90	2192430,99	картометрический	0,1	-
30	283523,94	2192423,42	картометрический	0,1	-
31	283530,89	2192413,18	картометрический	0,1	-
32	283537,64	2192408,09	картометрический	0,1	-
33	283567,96	2192369,01	картометрический	0,1	-
34	283577,09	2192355,95	картометрический	0,1	-
35	283580,53	2192348,51	картометрический	0,1	-
36	283583,51	2192346,56	картометрический	0,1	-
37	283587,89	2192346,68	картометрический	0,1	-
38	283623,17	2192352,43	картометрический	0,1	-
39	283629,35	2192318,22	картометрический	0,1	-

1	2	3	4	5	6
40	283635,29	2192294,23	картометрический	0,1	-
41	283641,90	2192272,71	картометрический	0,1	-
42	283645,04	2192267,00	картометрический	0,1	-
43	283652,48	2192258,24	картометрический	0,1	-
44	283665,08	2192241,22	картометрический	0,1	-
45	283675,71	2192222,94	картометрический	0,1	-
46	283689,15	2192194,01	картометрический	0,1	-
47	283704,03	2192150,50	картометрический	0,1	-
48	283713,15	2192132,96	картометрический	0,1	-
49	283725,80	2192119,98	картометрический	0,1	-
50	283741,55	2192107,27	картометрический	0,1	-
51	283746,68	2192103,11	картометрический	0,1	-
52	283750,70	2192102,00	картометрический	0,1	-
53	283755,26	2192103,40	картометрический	0,1	-
54	283760,36	2192108,56	картометрический	0,1	-
55	283765,23	2192115,30	картометрический	0,1	-
56	283774,70	2192129,10	картометрический	0,1	-
57	283781,00	2192141,49	картометрический	0,1	-
58	283788,09	2192147,42	картометрический	0,1	-
59	283800,67	2192155,46	картометрический	0,1	-
60	283804,78	2192157,12	картометрический	0,1	-
61	283814,77	2192157,58	картометрический	0,1	-
62	283876,49	2192153,48	картометрический	0,1	-
63	283932,27	2192149,88	картометрический	0,1	-
64	283941,72	2192149,87	картометрический	0,1	-
65	283954,41	2192153,53	картометрический	0,1	-
66	284035,10	2192187,89	картометрический	0,1	-
67	284048,29	2192197,35	картометрический	0,1	-
68	284127,38	2192266,53	картометрический	0,1	-
69	284133,79	2192275,05	картометрический	0,1	-
70	284136,63	2192282,31	картометрический	0,1	-
71	284137,31	2192289,34	картометрический	0,1	-
72	284135,93	2192293,93	картометрический	0,1	-
73	284123,65	2192310,20	картометрический	0,1	-
74	284054,79	2192380,81	картометрический	0,1	-
75	284033,91	2192407,96	картометрический	0,1	-
76	283999,93	2192438,35	картометрический	0,1	-
77	283949,30	2192477,13	картометрический	0,1	-
78	283934,36	2192496,04	картометрический	0,1	-
79	283925,48	2192514,94	картометрический	0,1	-
80	283920,63	2192529,10	картометрический	0,1	-
81	283913,41	2192535,49	картометрический	0,1	-
82	283904,19	2192537,84	картометрический	0,1	-
83	283907,44	2192543,72	картометрический	0,1	-
84	283921,22	2192555,45	картометрический	0,1	-
85	283929,63	2192558,16	картометрический	0,1	-
86	283984,43	2192555,53	картометрический	0,1	-
87	283989,23	2192553,34	картометрический	0,1	-
88	284001,97	2192512,21	картометрический	0,1	-
89	284038,01	2192488,39	картометрический	0,1	-

1	2	3	4	5	6
90	284073,37	2192472,19	картометрический	0,1	-
91	284095,55	2192401,69	картометрический	0,1	-
92	284154,14	2192436,54	картометрический	0,1	-
93	284168,28	2192453,99	картометрический	0,1	-
94	284235,57	2192467,95	картометрический	0,1	-
95	284223,40	2192525,90	картометрический	0,1	-
96	284174,98	2192544,68	картометрический	0,1	-
97	284160,09	2192546,87	картометрический	0,1	-
98	284110,15	2192532,95	картометрический	0,1	-
99	284105,18	2192549,74	картометрический	0,1	-
100	284073,18	2192538,81	картометрический	0,1	-
101	284060,88	2192536,03	картометрический	0,1	-
102	284058,10	2192545,16	картометрический	0,1	-
103	284077,15	2192561,43	картометрический	0,1	-
104	284112,49	2192576,52	картометрический	0,1	-
105	284172,04	2192592,80	картометрический	0,1	-
106	284246,74	2192607,08	картометрический	0,1	-
107	284271,90	2192658,41	картометрический	0,1	-
108	284262,35	2192673,19	картометрический	0,1	-
109	284197,78	2192706,60	картометрический	0,1	-
110	284145,90	2192733,45	картометрический	0,1	-
111	284149,22	2192740,17	картометрический	0,1	-
112	284089,72	2192762,19	картометрический	0,1	-
113	284086,58	2192752,48	картометрический	0,1	-
114	284045,84	2192770,04	картометрический	0,1	-
115	284033,84	2192775,21	картометрический	0,1	-
116	284007,39	2192781,97	картометрический	0,1	-
117	283969,47	2192802,90	картометрический	0,1	-
118	283936,18	2192820,84	картометрический	0,1	-
119	283935,29	2192822,46	картометрический	0,1	-
120	283881,05	2192832,82	картометрический	0,1	-
121	283859,46	2192843,94	картометрический	0,1	-
122	283844,85	2192848,48	картометрический	0,1	-
1	283835,74	2192849,31	картометрический	0,1	-

3. Сведения о характерных точках части (частей) границы объекта					
Обозначение характерных точек части границы	Координаты, м		Метод определения координат характерной точки	Средняя квадратическая погрешность положения характерной точки (M _t), м	Описание обозначения точки на местности (при наличии)
	X	Y			
1	2	3	4	5	6
-	-	-	-	-	







Раздел 4

План границ объекта



Масштаб 1:3 000

Используемые условные знаки и обозначения:

-  Граница объекта
-  Граница кадастрового квартала
-  Граница земельного участка
(в соответствии со сведениями Единого государственного реестра недвижимости)
-  Характерная точка границы объекта
-  Номер земельного участка, сведения о границах которого внесены в Единый государственный реестр недвижимости, в кадастровом квартале
-  Номер кадастрового квартала

Подпись _____ Дата " ____ " _____ г.

Место для оттиска печати (при наличии) лица, составившего описание местоположения границ объекта

ОПИСАНИЕ МЕСТОПОЛОЖЕНИЯ ГРАНИЦ

деревня Раковичи

(наименование объекта, местоположение границ которого описано (далее - объект))

Раздел 1

Сведения об объекте

№ п/п	Характеристики объекта	Описание характеристик
1	2	3
1.	Местоположение объекта	Ленинградская область, Лужский муниципальный район, Скребловское сельское поселение, деревня Раковичи
2.	Площадь объекта +/- величина погрешности определения площади (P +/- Дельта P)	377482 м ² +/- 215 м ²
3.	Иные характеристики объекта	-

Раздел 2

Сведения о местоположении границ объекта

1. Система координат МСК-47 зона 2

2. Сведения о характерных точках границ объекта

Обозначение характерных точек границ	Координаты, м		Метод определения координат характерной точки	Средняя квадратическая погрешность положения характерной точки (Mt), м	Описание обозначения точки на местности (при наличии)
	X	Y			
1	2	3	4	5	6
Часть № 1					
1	293454,24	2185645,46	картометрический	0,1	-
2	293450,53	2185654,35	картометрический	0,1	-
3	293450,64	2185672,90	картометрический	0,1	-
4	293441,42	2185739,16	картометрический	0,1	-
5	293422,25	2185756,18	картометрический	0,1	-
6	293382,04	2185752,50	картометрический	0,1	-
7	293357,31	2185728,52	картометрический	0,1	-
8	293346,93	2185687,73	картометрический	0,1	-
9	293291,38	2185687,26	картометрический	0,1	-
10	293287,50	2185808,85	картометрический	0,1	-
11	293116,61	2185810,39	картометрический	0,1	-
12	292806,46	2185794,75	картометрический	0,1	-
13	292799,75	2185789,36	картометрический	0,1	-
14	292781,52	2185762,02	картометрический	0,1	-
15	292772,91	2185714,73	картометрический	0,1	-
16	292773,64	2185658,50	картометрический	0,1	-
17	292780,29	2185641,52	картометрический	0,1	-
18	292796,09	2185644,13	картометрический	0,1	-
19	292796,47	2185641,66	картометрический	0,1	-
20	292797,07	2185637,71	картометрический	0,1	-
21	292797,90	2185632,27	картометрический	0,1	-
22	292975,21	2185653,48	картометрический	0,1	-
23	293265,35	2185649,52	картометрический	0,1	-
24	293446,03	2185645,64	картометрический	0,1	-
1	293454,24	2185645,46	картометрический	0,1	-
Часть № 2					
25	293915,00	2185601,37	картометрический	0,1	-
26	293912,88	2185601,41	картометрический	0,1	-
27	293912,99	2185607,40	картометрический	0,1	-
28	293869,78	2185608,58	картометрический	0,1	-
29	293840,61	2185608,50	картометрический	0,1	-
30	293838,86	2185602,55	картометрический	0,1	-
31	293481,00	2185610,88	картометрический	0,1	-
32	293443,17	2185611,69	картометрический	0,1	-
33	293265,17	2185615,51	картометрический	0,1	-
34	292978,73	2185619,64	картометрический	0,1	-
35	292802,87	2185598,64	картометрический	0,1	-
36	292804,69	2185586,77	картометрический	0,1	-

1	2	3	4	5	6
37	292766,51	2185580,47	картометрический	0,1	-
38	292770,61	2185562,09	картометрический	0,1	-
39	292782,45	2185564,71	картометрический	0,1	-
40	292801,32	2185568,67	картометрический	0,1	-
41	292836,35	2185576,03	картометрический	0,1	-
42	292872,20	2185583,57	картометрический	0,1	-
43	292908,94	2185591,28	картометрический	0,1	-
44	292936,90	2185597,16	картометрический	0,1	-
45	292980,74	2185606,37	картометрический	0,1	-
46	292978,54	2185596,71	картометрический	0,1	-
47	292974,22	2185577,82	картометрический	0,1	-
48	292975,14	2185566,61	картометрический	0,1	-
49	292975,96	2185556,54	картометрический	0,1	-
50	292977,97	2185552,35	картометрический	0,1	-
51	292985,56	2185536,48	картометрический	0,1	-
52	292981,11	2185516,96	картометрический	0,1	-
53	292977,27	2185500,07	картометрический	0,1	-
54	293007,95	2185479,13	картометрический	0,1	-
55	293067,53	2185432,78	картометрический	0,1	-
56	293093,98	2185391,65	картометрический	0,1	-
57	293109,01	2185346,05	картометрический	0,1	-
58	293129,33	2185312,98	картометрический	0,1	-
59	293130,05	2185310,70	картометрический	0,1	-
60	293131,85	2185304,38	картометрический	0,1	-
61	293127,18	2185281,88	картометрический	0,1	-
62	293130,28	2185266,17	картометрический	0,1	-
63	293257,38	2185219,42	картометрический	0,1	-
64	293264,02	2185216,04	картометрический	0,1	-
65	293284,62	2185206,86	картометрический	0,1	-
66	293299,65	2185202,11	картометрический	0,1	-
67	293338,31	2185186,29	картометрический	0,1	-
68	293353,26	2185185,19	картометрический	0,1	-
69	293368,93	2185180,24	картометрический	0,1	-
70	293378,14	2185183,36	картометрический	0,1	-
71	293418,84	2185180,36	картометрический	0,1	-
72	293467,49	2185210,64	картометрический	0,1	-
73	293477,72	2185217,04	картометрический	0,1	-
74	293480,95	2185204,64	картометрический	0,1	-
75	293507,05	2185220,36	картометрический	0,1	-
76	293535,49	2185237,48	картометрический	0,1	-
77	293533,15	2185242,03	картометрический	0,1	-
78	293555,69	2185255,54	картометрический	0,1	-
79	293552,52	2185261,30	картометрический	0,1	-
80	293562,88	2185267,38	картометрический	0,1	-
81	293565,99	2185261,71	картометрический	0,1	-
82	293583,12	2185272,01	картометрический	0,1	-
83	293579,29	2185278,44	картометрический	0,1	-
84	293582,53	2185280,23	картометрический	0,1	-
85	293583,96	2185277,68	картометрический	0,1	-
86	293587,55	2185279,68	картометрический	0,1	-

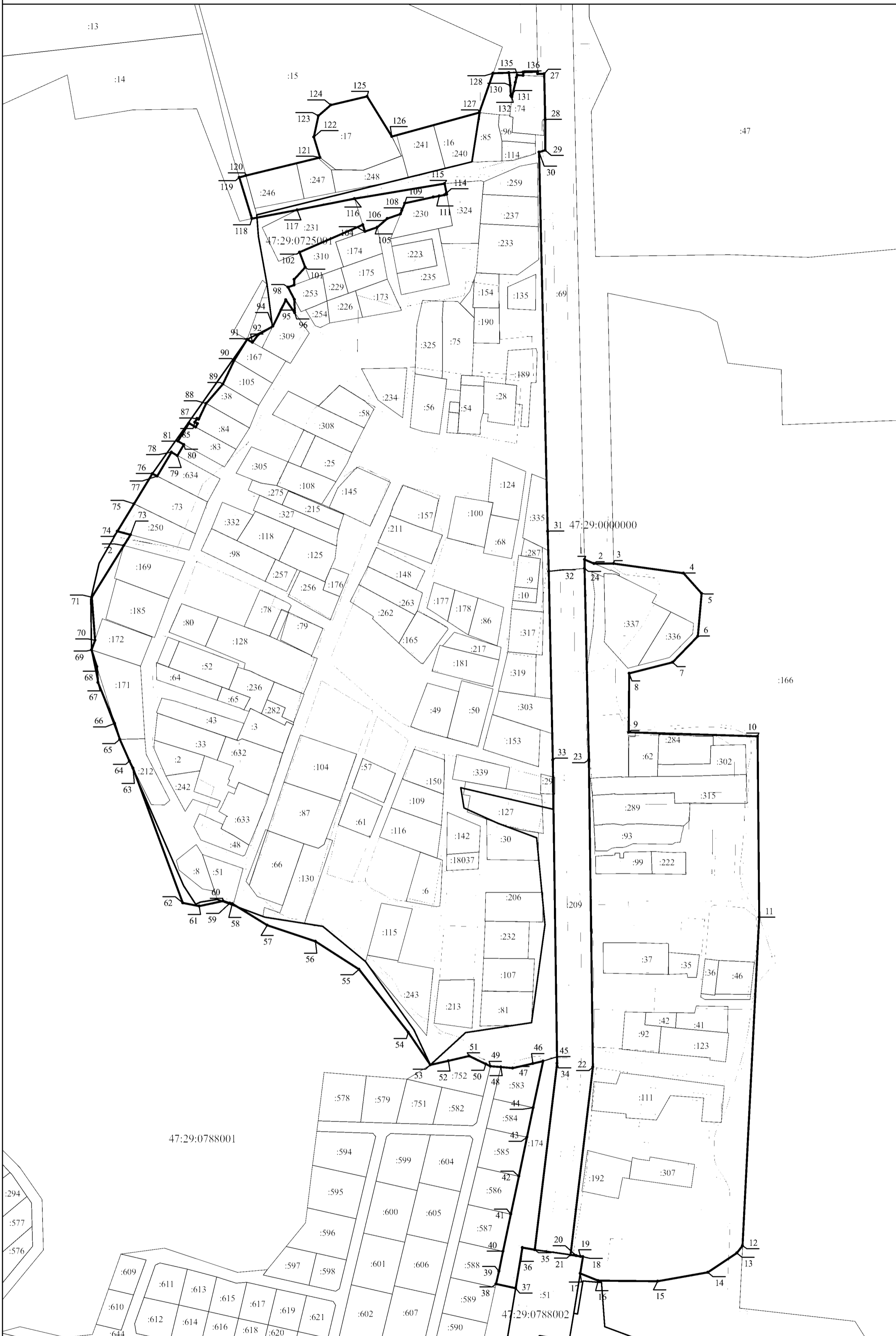
1	2	3	4	5	6
87	293586,64	2185281,32	картометрический	0,1	-
88	293601,69	2185288,51	картометрический	0,1	-
89	293619,91	2185304,12	картометрический	0,1	-
90	293642,28	2185314,74	картометрический	0,1	-
91	293662,24	2185327,04	картометрический	0,1	-
92	293659,41	2185332,08	картометрический	0,1	-
93	293666,52	2185337,41	картометрический	0,1	-
94	293674,62	2185351,33	картометрический	0,1	-
95	293699,37	2185363,54	картометрический	0,1	-
96	293687,38	2185372,01	картометрический	0,1	-
97	293699,77	2185371,80	картометрический	0,1	-
98	293711,33	2185365,69	картометрический	0,1	-
99	293713,52	2185371,58	картометрический	0,1	-
100	293718,75	2185371,50	картометрический	0,1	-
101	293730,18	2185381,99	картометрический	0,1	-
102	293744,46	2185376,50	картометрический	0,1	-
103	293770,25	2185436,29	картометрический	0,1	-
104	293763,92	2185438,36	картометрический	0,1	-
105	293768,04	2185449,97	картометрический	0,1	-
106	293776,08	2185459,46	картометрический	0,1	-
107	293780,46	2185471,83	картометрический	0,1	-
108	293783,74	2185473,17	картометрический	0,1	-
109	293790,57	2185475,95	картометрический	0,1	-
110	293796,57	2185502,91	картометрический	0,1	-
111	293797,65	2185508,38	картометрический	0,1	-
112	293798,66	2185513,45	картометрический	0,1	-
113	293799,05	2185515,44	картометрический	0,1	-
114	293800,45	2185515,17	картометрический	0,1	-
115	293809,23	2185513,47	картометрический	0,1	-
116	293795,04	2185428,29	картометрический	0,1	-
117	293784,41	2185374,25	картометрический	0,1	-
118	293776,17	2185331,53	картометрический	0,1	-
119	293814,99	2185319,57	картометрический	0,1	-
120	293816,74	2185325,91	картометрический	0,1	-
121	293833,78	2185395,73	картометрический	0,1	-
122	293853,09	2185390,01	картометрический	0,1	-
123	293873,26	2185394,27	картометрический	0,1	-
124	293883,28	2185406,00	картометрический	0,1	-
125	293891,65	2185440,18	картометрический	0,1	-
126	293853,58	2185463,56	картометрический	0,1	-
127	293876,18	2185546,14	картометрический	0,1	-
128	293913,32	2185559,19	картометрический	0,1	-
129	293913,83	2185574,11	картометрический	0,1	-
130	293901,88	2185575,51	картометрический	0,1	-
131	293892,42	2185576,05	картометрический	0,1	-
132	293890,70	2185576,95	картометрический	0,1	-
133	293904,67	2185580,29	картометрический	0,1	-
134	293909,29	2185581,40	картометрический	0,1	-
135	293911,67	2185581,97	картометрический	0,1	-
136	293911,43	2185587,57	картометрический	0,1	-

1	2	3	4	5	6
137	293914,46	2185587,70	картометрический	0,1	-
25	293915,00	2185601,37	картометрический	0,1	-

3. Сведения о характерных точках части (частей) границы объекта					
Обозначение характерных точек части границы	Координаты, м		Метод определения координат характерной точки	Средняя квадратическая погрешность положения характерной точки (M _t), м	Описание обозначения точки на местности (при наличии)
	X	Y			
1	2	3	4	5	6
-	-	-	-	-	







Раздел 4

План границ объекта



Масштаб 1:3 000

Используемые условные знаки и обозначения:

-  Граница объекта
-  Граница кадастрового квартала
-  Граница земельного участка
(в соответствии со сведениями Единого государственного реестра недвижимости)
-  Характерная точка границы объекта
-  Номер земельного участка, сведения о границах которого внесены в Единый государственный реестр недвижимости, в кадастровом квартале
-  Номер кадастрового квартала

Подпись _____ Дата " ____ " ____ г.

Место для оттиска печати (при наличии) лица, составившего описание местоположения границ объекта

ОПИСАНИЕ МЕСТОПОЛОЖЕНИЯ ГРАНИЦ

деревня Рассохи

(наименование объекта, местоположение границ которого описано (далее - объект))

Раздел 1

Сведения об объекте

№ п/п	Характеристики объекта	Описание характеристик
1	2	3
1.	Местоположение объекта	Ленинградская область, Лужский муниципальный район, Скребловское сельское поселение, деревня Рассохи
2.	Площадь объекта +/- величина погрешности определения площади (Р +/- Дельта Р)	124006 м ² +/- 123 м ²
3.	Иные характеристики объекта	-

Раздел 2

Сведения о местоположении границ объекта

1. Система координат МСК-47 зона 2

2. Сведения о характерных точках границ объекта

Обозначение характерных точек границ	Координаты, м		Метод определения координат характерной точки	Средняя квадратическая погрешность положения характерной точки (Mt), м	Описание обозначения точки на местности (при наличии)
	X	Y			
1	2	3	4	5	6
1	276171,79	2198568,22	картометрический	0,1	-
2	276186,75	2198579,51	картометрический	0,1	-
3	276204,00	2198592,73	картометрический	0,1	-
4	276214,90	2198600,07	картометрический	0,1	-
5	276225,72	2198605,68	картометрический	0,1	-
6	276229,75	2198623,68	картометрический	0,1	-
7	276232,79	2198647,84	картометрический	0,1	-
8	276237,76	2198672,01	картометрический	0,1	-
9	276238,15	2198677,60	картометрический	0,1	-
10	276237,11	2198685,62	картометрический	0,1	-
11	276211,00	2198776,70	картометрический	0,1	-
12	276206,98	2198785,07	картометрический	0,1	-
13	276201,56	2198791,32	картометрический	0,1	-
14	276190,35	2198784,71	картометрический	0,1	-
15	276176,77	2198776,11	картометрический	0,1	-
16	276164,93	2198768,47	картометрический	0,1	-
17	276160,80	2198766,04	картометрический	0,1	-
18	276153,27	2198763,59	картометрический	0,1	-
19	276133,94	2198759,79	картометрический	0,1	-
20	276109,72	2198757,31	картометрический	0,1	-
21	276090,59	2198756,93	картометрический	0,1	-
22	276080,72	2198757,68	картометрический	0,1	-
23	276072,09	2198759,22	картометрический	0,1	-
24	276065,46	2198759,22	картометрический	0,1	-
25	276054,43	2198756,90	картометрический	0,1	-
26	276044,70	2198752,87	картометрический	0,1	-
27	276018,37	2198743,25	картометрический	0,1	-
28	276006,31	2198729,73	картометрический	0,1	-
29	275988,23	2198751,08	картометрический	0,1	-
30	275976,56	2198766,71	картометрический	0,1	-
31	275966,14	2198759,79	картометрический	0,1	-
32	275956,02	2198749,44	картометрический	0,1	-
33	275949,58	2198731,67	картометрический	0,1	-
34	275940,15	2198714,24	картометрический	0,1	-
35	275931,01	2198695,42	картометрический	0,1	-
36	275925,45	2198668,94	картометрический	0,1	-
37	275923,32	2198647,87	картометрический	0,1	-
38	275920,40	2198636,97	картометрический	0,1	-
39	275922,49	2198628,48	картометрический	0,1	-

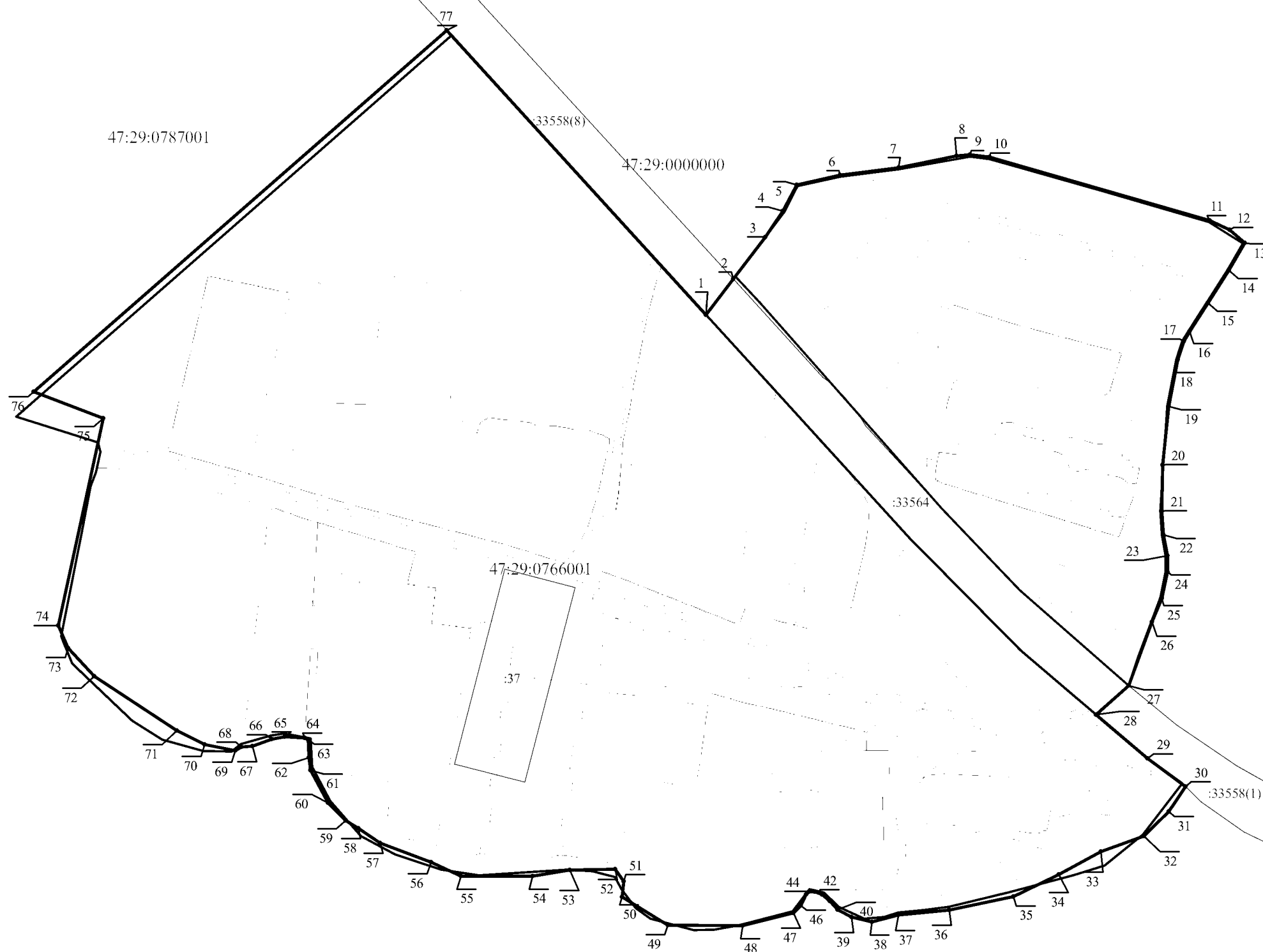
1	2	3	4	5	6
40	275925,57	2198622,66	картометрический	0,1	-
41	275929,04	2198619,54	картометрический	0,1	-
42	275931,77	2198616,23	картометрический	0,1	-
43	275933,07	2198613,27	картометрический	0,1	-
44	275933,07	2198610,92	картометрический	0,1	-
45	275931,86	2198609,71	картометрический	0,1	-
46	275927,27	2198607,40	картометрический	0,1	-
47	275924,26	2198604,39	картометрический	0,1	-
48	275918,86	2198583,42	картометрический	0,1	-
49	275919,09	2198552,35	картометрический	0,1	-
50	275930,71	2198533,48	картометрический	0,1	-
51	275937,24	2198534,20	картометрический	0,1	-
52	275942,32	2198530,57	картометрический	0,1	-
53	275941,98	2198511,81	картометрический	0,1	-
54	275939,42	2198496,45	картометрический	0,1	-
55	275939,42	2198466,69	картометрический	0,1	-
56	275945,23	2198454,35	картометрический	0,1	-
57	275953,21	2198433,29	картометрический	0,1	-
58	275959,28	2198424,28	картометрический	0,1	-
59	275962,50	2198419,09	картометрический	0,1	-
60	275969,79	2198411,76	картометрический	0,1	-
61	275983,20	2198404,40	картометрический	0,1	-
62	275988,44	2198403,79	картометрический	0,1	-
63	275996,02	2198403,52	картометрический	0,1	-
64	275996,67	2198402,06	картометрический	0,1	-
65	275997,09	2198393,75	картометрический	0,1	-
66	275996,17	2198388,42	картометрический	0,1	-
67	275993,24	2198380,44	картометрический	0,1	-
68	275992,98	2198375,82	картометрический	0,1	-
69	275991,46	2198373,36	картометрический	0,1	-
70	275993,87	2198360,70	картометрический	0,1	-
71	275999,68	2198349,08	картометрический	0,1	-
72	276022,18	2198314,96	картометрический	0,1	-
73	276033,80	2198304,07	картометрический	0,1	-
74	276043,17	2198300,05	картометрический	0,1	-
75	276129,08	2198318,68	картометрический	0,1	-
76	276140,01	2198289,89	картометрический	0,1	-
77	276289,72	2198460,87	картометрический	0,1	-
1	276171,79	2198568,22	картометрический	0,1	-

3. Сведения о характерных точках части (частей) границы объекта

Обозначение характерных точек части границы	Координаты, м		Метод определения координат характерной точки	Средняя квадратическая погрешность положения характерной точки (M _t), м	Описание обозначения точки на местности (при наличии)
	X	Y			
1	2	3	4	5	6
-	-	-	-	-	








Раздел 4

План границ объекта



Масштаб 1:2 000

Используемые условные знаки и обозначения:

-  Граница объекта
-  Граница кадастрового квартала
-  Граница земельного участка
-  12
(в соответствии со сведениями Единого государственного реестра недвижимости)
-  Характерная точка границы объекта
-  :53
Номер земельного участка, сведения о границах которого внесены в Единый государственный реестр недвижимости, в кадастровом квартале
-  47:29:0769001
Номер кадастрового квартала

Подпись _____ Дата " ____ " _____ г.

Место для оттиска печати (при наличии) лица,
составившего описание местоположения границ объекта

ОПИСАНИЕ МЕСТОПОЛОЖЕНИЯ ГРАНИЦ

деревня Репьи

(наименование объекта, местоположение границ которого описано (далее - объект))

Раздел 1

Сведения об объекте

№ п/п	Характеристики объекта	Описание характеристик
1	2	3
1.	Местоположение объекта	Ленинградская область, Лужский муниципальный район, Скребловское сельское поселение, деревня Репьи
2.	Площадь объекта +/- величина погрешности определения площади (Р +/- Дельта Р)	253032 м ² +/- 176 м ²
3.	Иные характеристики объекта	-

Раздел 2

Сведения о местоположении границ объекта

1. Система координат МСК-47 зона 2

2. Сведения о характерных точках границ объекта

Обозначение характерных точек границ	Координаты, м		Метод определения координат характерной точки	Средняя квадратическая погрешность положения характерной точки (Mt), м	Описание обозначения точки на местности (при наличии)
	X	Y			
1	2	3	4	5	6
1	284224,53	2194687,77	картометрический	0,1	-
2	284089,91	2194564,97	картометрический	0,1	-
3	284083,96	2194552,01	картометрический	0,1	-
4	284092,16	2194512,05	картометрический	0,1	-
5	284108,99	2194460,10	картометрический	0,1	-
6	284127,00	2194476,73	картометрический	0,1	-
7	284135,90	2194480,26	картометрический	0,1	-
8	284138,89	2194464,92	картометрический	0,1	-
9	284154,32	2194441,82	картометрический	0,1	-
10	284161,69	2194433,24	картометрический	0,1	-
11	284165,34	2194431,96	картометрический	0,1	-
12	284172,93	2194420,74	картометрический	0,1	-
13	284181,06	2194417,82	картометрический	0,1	-
14	284186,44	2194408,92	картометрический	0,1	-
15	284189,02	2194401,97	картометрический	0,1	-
16	284189,11	2194397,79	картометрический	0,1	-
17	284235,19	2194411,31	картометрический	0,1	-
18	284249,89	2194350,83	картометрический	0,1	-
19	284272,47	2194353,38	картометрический	0,1	-
20	284292,74	2194357,91	картометрический	0,1	-
21	284317,47	2194339,22	картометрический	0,1	-
22	284327,01	2194340,59	картометрический	0,1	-
23	284351,98	2194341,19	картометрический	0,1	-
24	284399,62	2194337,22	картометрический	0,1	-
25	284402,04	2194335,07	картометрический	0,1	-
26	284476,48	2194364,20	картометрический	0,1	-
27	284508,85	2194373,37	картометрический	0,1	-
28	284547,15	2194380,39	картометрический	0,1	-
29	284577,47	2194396,77	картометрический	0,1	-
30	284579,39	2194407,38	картометрический	0,1	-
31	284639,31	2194433,67	картометрический	0,1	-
32	284667,70	2194438,40	картометрический	0,1	-
33	284745,50	2194443,66	картометрический	0,1	-
34	284783,35	2194464,16	картометрический	0,1	-
35	284786,69	2194448,24	картометрический	0,1	-
36	284798,53	2194437,02	картометрический	0,1	-
37	284824,55	2194428,74	картометрический	0,1	-
38	284856,88	2194430,32	картометрический	0,1	-
39	284870,28	2194444,12	картометрический	0,1	-

1	2	3	4	5	6
40	284878,56	2194481,57	картометрический	0,1	-
41	284917,20	2194506,41	картометрический	0,1	-
42	284917,20	2194517,45	картометрический	0,1	-
43	284874,33	2194617,82	картометрический	0,1	-
44	284868,87	2194633,94	картометрический	0,1	-
45	284817,30	2194733,88	картометрический	0,1	-
46	284804,56	2194770,38	картометрический	0,1	-
47	284784,73	2194774,26	картометрический	0,1	-
48	284772,24	2194778,94	картометрический	0,1	-
49	284764,91	2194785,31	картометрический	0,1	-
50	284758,88	2194792,22	картометрический	0,1	-
51	284742,03	2194820,52	картометрический	0,1	-
52	284694,86	2194776,01	картометрический	0,1	-
53	284682,73	2194770,37	картометрический	0,1	-
54	284669,40	2194766,68	картометрический	0,1	-
55	284668,00	2194775,91	картометрический	0,1	-
56	284638,25	2194771,02	картометрический	0,1	-
57	284569,39	2194752,46	картометрический	0,1	-
58	284474,69	2194734,03	картометрический	0,1	-
59	284469,40	2194733,99	картометрический	0,1	-
60	284258,85	2194705,41	картометрический	0,1	-
61	284240,65	2194697,82	картометрический	0,1	-
1	284224,53	2194687,77	картометрический	0,1	-

3. Сведения о характерных точках части (частей) границы объекта

Обозначение характерных точек части границы	Координаты, м		Метод определения координат характерной точки	Средняя квадратическая погрешность положения характерной точки (M _t), м	Описание обозначения точки на местности (при наличии)
	X	Y			
1	2	3	4	5	6
-	-	-	-	-	

ОПИСАНИЕ МЕСТОПОЛОЖЕНИЯ ГРАНИЦ

местечко Санаторий "Красный Вал"

(наименование объекта, местоположение границ которого описано (далее - объект))

Раздел 1

Сведения об объекте

№ п/п	Характеристики объекта	Описание характеристик
1	2	3
1.	Местоположение объекта	Ленинградская область, Лужский муниципальный район, Скребловское сельское поселение, местечко Санаторий "Красный Вал"
2.	Площадь объекта +/- величина погрешности определения площади (P +/- Дельта P)	53154 м ² +/- 81 м ²
3.	Иные характеристики объекта	-

Раздел 2

Сведения о местоположении границ объекта

1. Система координат МСК-47 зона 2

2. Сведения о характерных точках границ объекта

Обозначение характерных точек границ	Координаты, м		Метод определения координат характерной точки	Средняя квадратическая погрешность положения характерной точки (Mt), м	Описание обозначения точки на местности (при наличии)
	X	Y			
1	2	3	4	5	6
Часть № 1					
1	290852,60	2189927,32	картометрический	0,1	-
2	290852,49	2189934,82	картометрический	0,1	-
3	290857,33	2189944,89	картометрический	0,1	-
4	290857,22	2189952,39	картометрический	0,1	-
5	290851,91	2189972,31	картометрический	0,1	-
6	290843,68	2190019,67	картометрический	0,1	-
7	290841,11	2190033,79	картометрический	0,1	-
8	290839,83	2190045,96	картометрический	0,1	-
9	290827,69	2190051,52	картометрический	0,1	-
10	290800,45	2190064,01	картометрический	0,1	-
11	290792,30	2190041,04	картометрический	0,1	-
12	290788,47	2190025,09	картометрический	0,1	-
13	290785,01	2190019,08	картометрический	0,1	-
14	290780,57	2190016,00	картометрический	0,1	-
15	290773,92	2190015,91	картометрический	0,1	-
16	290765,62	2190017,02	картометрический	0,1	-
17	290765,11	2190017,09	картометрический	0,1	-
18	290762,28	2190019,00	картометрический	0,1	-
19	290755,17	2190022,19	картометрический	0,1	-
20	290752,25	2190022,10	картометрический	0,1	-
21	290749,70	2190019,46	картометрический	0,1	-
22	290748,46	2190017,13	картометрический	0,1	-
23	290743,17	2190019,80	картометрический	0,1	-
24	290716,42	2190033,26	картометрический	0,1	-
25	290715,92	2190033,40	картометрический	0,1	-
26	290696,53	2189994,15	картометрический	0,1	-
27	290717,53	2189969,40	картометрический	0,1	-
28	290719,73	2189963,22	картометрический	0,1	-
29	290713,25	2189951,06	картометрический	0,1	-
30	290659,09	2189849,40	картометрический	0,1	-
31	290654,93	2189841,59	картометрический	0,1	-
32	290734,42	2189797,08	картометрический	0,1	-
33	290711,07	2189751,65	картометрический	0,1	-
34	290699,86	2189747,74	картометрический	0,1	-
35	290678,79	2189750,79	картометрический	0,1	-
36	290675,17	2189743,43	картометрический	0,1	-
37	290682,78	2189737,56	картометрический	0,1	-
38	290735,29	2189727,01	картометрический	0,1	-

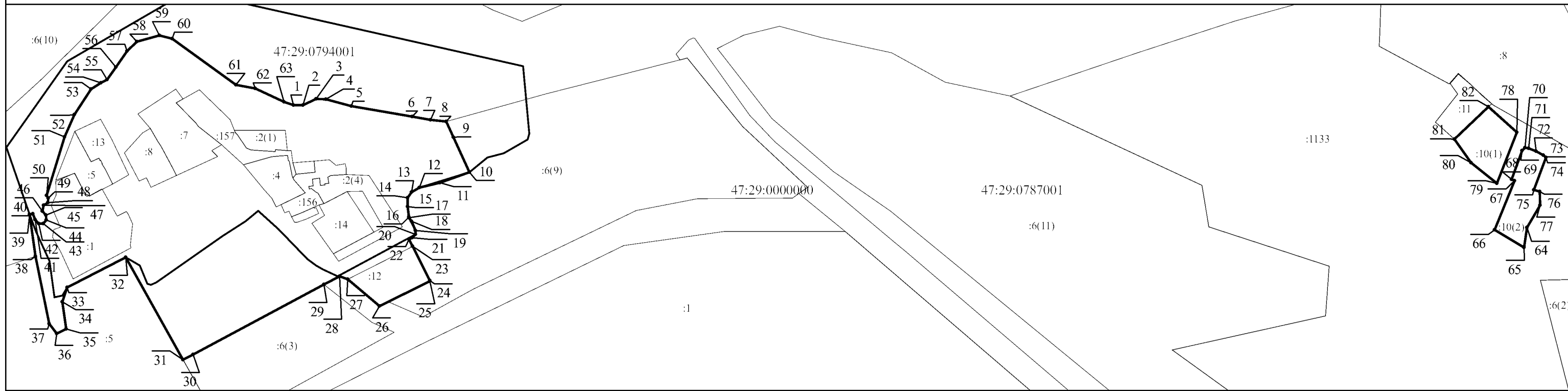
1	2	3	4	5	6
39	290767,72	2189722,28	картометрический	0,1	-
40	290768,21	2189724,91	картометрический	0,1	-
41	290763,56	2189726,66	картометрический	0,1	-
42	290760,71	2189729,52	картометрический	0,1	-
43	290760,56	2189732,96	картометрический	0,1	-
44	290763,44	2189735,24	картометрический	0,1	-
45	290767,31	2189735,17	картометрический	0,1	-
46	290770,20	2189732,18	картометрический	0,1	-
47	290774,79	2189733,39	картометрический	0,1	-
48	290776,80	2189736,48	картометрический	0,1	-
49	290780,38	2189736,77	картометрический	0,1	-
50	290782,44	2189735,52	картометрический	0,1	-
51	290827,84	2189749,46	картометрический	0,1	-
52	290845,22	2189757,23	картометрический	0,1	-
53	290865,02	2189770,03	картометрический	0,1	-
54	290869,90	2189777,61	картометрический	0,1	-
55	290872,32	2189782,64	картометрический	0,1	-
56	290882,08	2189789,37	картометрический	0,1	-
57	290894,59	2189797,98	картометрический	0,1	-
58	290901,97	2189805,60	картометрический	0,1	-
59	290906,70	2189823,17	картометрический	0,1	-
60	290904,04	2189833,13	картометрический	0,1	-
61	290868,29	2189882,57	картометрический	0,1	-
62	290865,56	2189897,52	картометрический	0,1	-
63	290855,22	2189919,86	картометрический	0,1	-
1	290852,60	2189927,32	картометрический	0,1	-
Часть № 2					
64	290757,51	2190885,54	картометрический	0,1	-
65	290742,09	2190883,13	картометрический	0,1	-
66	290755,90	2190860,26	картометрический	0,1	-
67	290794,01	2190875,98	картометрический	0,1	-
68	290795,03	2190873,57	картометрический	0,1	-
69	290817,32	2190881,78	картометрический	0,1	-
70	290819,43	2190883,97	картометрический	0,1	-
71	290818,96	2190886,90	картометрический	0,1	-
72	290816,77	2190892,74	картометрический	0,1	-
73	290813,81	2190898,11	картометрический	0,1	-
74	290811,92	2190900,34	картометрический	0,1	-
75	290786,79	2190890,93	картометрический	0,1	-
76	290785,52	2190895,38	картометрический	0,1	-
77	290774,75	2190895,59	картометрический	0,1	-
64	290757,51	2190885,54	картометрический	0,1	-
Часть № 3					
78	290831,53	2190877,57	картометрический	0,1	-
79	290791,92	2190862,23	картометрический	0,1	-
80	290807,90	2190842,20	картометрический	0,1	-
81	290826,23	2190829,23	картометрический	0,1	-
82	290851,18	2190855,47	картометрический	0,1	-
78	290831,53	2190877,57	картометрический	0,1	-

3. Сведения о характерных точках части (частей) границы объекта

Обозначение характерных точек части границы	Координаты, м		Метод определения координат характерной точки	Средняя квадратическая погрешность положения характерной точки (M _t), м	Описание обозначения точки на местности (при наличии)
	X	Y			
1	2	3	4	5	6
-	-	-	-	-	






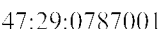
Раздел 4

План границ объекта



Масштаб 1:3 000

Используемые условные знаки и обозначения:

-  Граница объекта
-  Граница кадастрового квартала
-  Граница земельного участка
(в соответствии со сведениями Единого государственного реестра недвижимости)
-  12
Характерная точка границы объекта
-  :53
Номер земельного участка, сведения о границах которого внесены в Единый государственный реестр недвижимости, в кадастровом квартале
-  47:29:0787001
Номер кадастрового квартала

Подпись _____ Дата "___" _____ г.

Место для оттиска печати (при наличии) лица,
составившего описание местоположения границ объекта

ОПИСАНИЕ МЕСТОПОЛОЖЕНИЯ ГРАНИЦ

посёлок Скреблово

(наименование объекта, местоположение границ которого описано (далее - объект))

Раздел 1

Сведения об объекте

№ п/п	Характеристики объекта	Описание характеристик
1	2	3
1.	Местоположение объекта	Ленинградская область, Лужский муниципальный район, Скребловское сельское поселение, посёлок Скреблово
2.	Площадь объекта +/- величина погрешности определения площади (Р +/- Дельта Р)	1311507 м ² +/- 401 м ²
3.	Иные характеристики объекта	-

Раздел 2

Сведения о местоположении границ объекта

1. Система координат МСК-47 зона 2

2. Сведения о характерных точках границ объекта

Обозначение характерных точек границ	Координаты, м		Метод определения координат характерной точки	Средняя квадратическая погрешность положения характерной точки (M _t), м	Описание обозначения точки на местности (при наличии)
	X	Y			
1	2	3	4	5	6
Часть № 1					
1	286209,28	2189021,03	картометрический	0,1	-
2	286206,64	2189001,78	картометрический	0,1	-
3	286207,93	2188992,35	картометрический	0,1	-
4	286201,53	2188945,23	картометрический	0,1	-
5	286215,80	2188943,66	картометрический	0,1	-
6	286225,84	2188941,32	картометрический	0,1	-
7	286240,91	2188936,55	картометрический	0,1	-
8	286258,52	2188929,32	картометрический	0,1	-
9	286276,20	2188917,10	картометрический	0,1	-
10	286291,39	2188904,83	картометрический	0,1	-
11	286349,48	2188865,73	картометрический	0,1	-
12	286377,24	2188848,66	картометрический	0,1	-
13	286393,77	2188840,71	картометрический	0,1	-
14	286449,64	2188862,50	картометрический	0,1	-
15	286458,06	2188865,86	картометрический	0,1	-
16	286488,66	2188877,56	картометрический	0,1	-
17	286517,09	2188890,61	картометрический	0,1	-
18	286533,36	2188896,69	картометрический	0,1	-
19	286548,27	2188900,14	картометрический	0,1	-
20	286573,45	2188908,45	картометрический	0,1	-
21	286590,89	2188916,27	картометрический	0,1	-
22	286602,60	2188922,73	картометрический	0,1	-
23	286630,00	2188943,87	картометрический	0,1	-
24	286671,19	2188985,17	картометрический	0,1	-
25	286679,79	2189001,40	картометрический	0,1	-
26	286687,01	2189019,50	картометрический	0,1	-
27	286601,95	2189027,27	картометрический	0,1	-
28	286539,00	2189032,31	картометрический	0,1	-
29	286316,08	2189052,91	картометрический	0,1	-
30	286217,03	2189059,96	картометрический	0,1	-
31	286215,65	2189049,85	картометрический	0,1	-
1	286209,28	2189021,03	картометрический	0,1	-
Часть № 2					
32	288821,60	2187570,65	картометрический	0,1	-
33	288818,32	2187571,60	картометрический	0,1	-
34	288819,49	2187575,48	картометрический	0,1	-
35	288770,94	2187610,64	картометрический	0,1	-
36	288765,50	2187614,72	картометрический	0,1	-

1	2	3	4	5	6
37	288752,65	2187624,49	картометрический	0,1	-
38	288741,16	2187611,02	картометрический	0,1	-
39	288576,71	2187729,07	картометрический	0,1	-
40	288532,37	2187756,54	картометрический	0,1	-
41	288468,97	2187798,27	картометрический	0,1	-
42	288444,19	2187817,67	картометрический	0,1	-
43	288427,12	2187833,30	картометрический	0,1	-
44	288415,02	2187845,40	картометрический	0,1	-
45	288410,17	2187852,67	картометрический	0,1	-
46	288405,85	2187861,08	картометрический	0,1	-
47	288379,72	2187932,62	картометрический	0,1	-
48	288374,63	2187938,49	картометрический	0,1	-
49	288255,80	2188017,48	картометрический	0,1	-
50	288094,09	2188128,74	картометрический	0,1	-
51	288057,14	2188153,18	картометрический	0,1	-
52	288048,81	2188158,80	картометрический	0,1	-
53	288027,16	2188173,18	картометрический	0,1	-
54	288011,60	2188183,51	картометрический	0,1	-
55	288004,21	2188191,60	картометрический	0,1	-
56	287997,35	2188194,08	картометрический	0,1	-
57	287863,34	2188287,10	картометрический	0,1	-
58	287780,86	2188339,79	картометрический	0,1	-
59	287697,97	2188360,60	картометрический	0,1	-
60	287596,92	2188384,59	картометрический	0,1	-
61	287605,73	2188412,52	картометрический	0,1	-
62	287616,09	2188401,43	картометрический	0,1	-
63	287622,19	2188397,76	картометрический	0,1	-
64	287665,86	2188387,05	картометрический	0,1	-
65	287690,93	2188379,43	картометрический	0,1	-
66	287748,62	2188366,38	картометрический	0,1	-
67	287770,03	2188361,54	картометрический	0,1	-
68	287778,24	2188358,86	картометрический	0,1	-
69	287800,33	2188347,79	картометрический	0,1	-
70	287820,36	2188333,42	картометрический	0,1	-
71	287948,41	2188250,05	картометрический	0,1	-
72	287956,43	2188355,20	картометрический	0,1	-
73	287868,69	2188354,45	картометрический	0,1	-
74	287800,46	2188348,56	картометрический	0,1	-
75	287798,58	2188359,91	картометрический	0,1	-
76	287782,09	2188383,12	картометрический	0,1	-
77	287806,61	2188400,48	картометрический	0,1	-
78	287885,32	2188441,33	картометрический	0,1	-
79	287911,15	2188472,44	картометрический	0,1	-
80	287951,90	2188535,06	картометрический	0,1	-
81	287981,24	2188568,59	картометрический	0,1	-
82	287982,63	2188579,76	картометрический	0,1	-
83	287980,61	2188586,80	картометрический	0,1	-
84	287982,63	2188590,12	картометрический	0,1	-
85	287982,63	2188603,51	картометрический	0,1	-
86	288000,80	2188666,38	картометрический	0,1	-

1	2	3	4	5	6
87	288028,74	2188687,33	картометрический	0,1	-
88	288065,06	2188711,08	картометрический	0,1	-
89	288088,63	2188745,11	картометрический	0,1	-
90	288125,98	2188776,31	картометрический	0,1	-
91	288144,81	2188800,90	картометрический	0,1	-
92	288162,48	2188846,46	картометрический	0,1	-
93	288162,99	2188855,74	картометрический	0,1	-
94	288162,66	2188873,60	картометрический	0,1	-
95	288157,93	2188866,17	картометрический	0,1	-
96	288152,06	2188862,32	картометрический	0,1	-
97	288132,94	2188859,14	картометрический	0,1	-
98	288124,85	2188873,57	картометрический	0,1	-
99	288142,09	2188969,94	картометрический	0,1	-
100	288114,75	2189008,39	картометрический	0,1	-
101	288119,80	2189026,98	картометрический	0,1	-
102	288159,79	2189036,16	картометрический	0,1	-
103	288174,21	2189065,00	картометрический	0,1	-
104	288172,24	2189098,44	картометрический	0,1	-
105	288157,40	2189115,35	картометрический	0,1	-
106	288145,64	2189120,69	картометрический	0,1	-
107	288027,06	2189077,68	картометрический	0,1	-
108	287994,87	2189069,02	картометрический	0,1	-
109	288034,71	2189045,63	картометрический	0,1	-
110	288041,47	2189024,56	картометрический	0,1	-
111	288017,36	2189011,57	картометрический	0,1	-
112	287993,92	2189025,01	картометрический	0,1	-
113	287965,31	2189025,63	картометрический	0,1	-
114	287933,97	2188999,27	картометрический	0,1	-
115	287878,03	2188973,35	картометрический	0,1	-
116	287848,38	2188950,93	картометрический	0,1	-
117	287832,77	2188888,75	картометрический	0,1	-
118	287834,62	2188857,84	картометрический	0,1	-
119	287844,94	2188850,21	картометрический	0,1	-
120	287861,65	2188860,67	картометрический	0,1	-
121	287873,12	2188853,65	картометрический	0,1	-
122	287864,96	2188826,42	картометрический	0,1	-
123	287838,36	2188827,09	картометрический	0,1	-
124	287817,59	2188823,34	картометрический	0,1	-
125	287809,80	2188835,18	картометрический	0,1	-
126	287817,28	2188901,71	картометрический	0,1	-
127	287811,59	2188902,88	картометрический	0,1	-
128	287798,87	2188884,48	картометрический	0,1	-
129	287763,57	2188861,56	картометрический	0,1	-
130	287743,49	2188835,46	картометрический	0,1	-
131	287745,07	2188848,92	картометрический	0,1	-
132	287733,10	2188848,86	картометрический	0,1	-
133	287737,36	2188895,24	картометрический	0,1	-
134	287751,47	2188898,10	картометрический	0,1	-
135	287775,17	2188912,51	картометрический	0,1	-
136	287800,21	2188951,77	картометрический	0,1	-

1	2	3	4	5	6
137	287828,64	2188984,26	картометрический	0,1	-
138	287855,72	2189018,78	картометрический	0,1	-
139	287917,31	2189045,17	картометрический	0,1	-
140	287919,73	2189074,76	картометрический	0,1	-
141	287973,29	2189088,06	картометрический	0,1	-
142	287972,89	2189105,83	картометрический	0,1	-
143	287970,27	2189129,82	картометрический	0,1	-
144	287969,92	2189136,04	картометрический	0,1	-
145	287969,36	2189141,10	картометрический	0,1	-
146	287953,75	2189161,91	картометрический	0,1	-
147	287931,52	2189177,79	картометрический	0,1	-
148	287890,23	2189177,79	картометрический	0,1	-
149	287829,89	2189166,67	картометрический	0,1	-
150	287818,41	2189165,62	картометрический	0,1	-
151	287802,33	2189164,92	картометрический	0,1	-
152	287779,07	2189163,50	картометрический	0,1	-
153	287767,96	2189177,79	картометрический	0,1	-
154	287767,72	2189197,55	картометрический	0,1	-
155	287757,23	2189197,54	картометрический	0,1	-
156	287759,58	2189293,61	картометрический	0,1	-
157	287744,26	2189288,83	картометрический	0,1	-
158	287681,07	2189269,12	картометрический	0,1	-
159	287667,30	2189262,82	картометрический	0,1	-
160	287655,93	2189255,59	картометрический	0,1	-
161	287645,99	2189247,41	картометрический	0,1	-
162	287483,56	2189049,38	картометрический	0,1	-
163	287478,28	2189044,47	картометрический	0,1	-
164	287497,42	2188983,76	картометрический	0,1	-
165	287468,82	2188989,20	картометрический	0,1	-
166	287465,34	2188986,45	картометрический	0,1	-
167	287378,61	2188959,02	картометрический	0,1	-
168	287308,72	2188902,70	картометрический	0,1	-
169	287279,94	2188883,84	картометрический	0,1	-
170	287259,09	2188875,03	картометрический	0,1	-
171	287232,49	2188881,86	картометрический	0,1	-
172	287216,17	2188881,65	картометрический	0,1	-
173	287195,63	2188874,81	картометрический	0,1	-
174	287162,02	2188837,93	картометрический	0,1	-
175	287128,89	2188824,02	картометрический	0,1	-
176	287108,32	2188817,71	картометрический	0,1	-
177	287093,31	2188771,79	картометрический	0,1	-
178	287092,29	2188734,75	картометрический	0,1	-
179	287037,10	2188785,37	картометрический	0,1	-
180	287041,53	2188792,47	картометрический	0,1	-
181	287054,61	2188807,43	картометрический	0,1	-
182	287064,45	2188832,03	картометрический	0,1	-
183	287061,69	2188898,30	картометрический	0,1	-
184	287061,69	2188912,59	картометрический	0,1	-
185	287065,37	2188926,22	картометрический	0,1	-
186	287069,85	2188936,02	картометрический	0,1	-

1	2	3	4	5	6
187	287072,26	2188937,92	картометрический	0,1	-
188	287078,71	2188939,32	картометрический	0,1	-
189	287097,58	2188940,46	картометрический	0,1	-
190	287104,30	2188941,92	картометрический	0,1	-
191	287118,78	2188948,00	картометрический	0,1	-
192	287126,86	2188953,43	картометрический	0,1	-
193	287128,34	2188968,89	картометрический	0,1	-
194	287125,39	2188981,52	картометрический	0,1	-
195	287094,65	2189010,14	картометрический	0,1	-
196	287083,97	2189016,17	картометрический	0,1	-
197	287086,28	2189018,87	картометрический	0,1	-
198	287062,38	2189037,03	картометрический	0,1	-
199	287052,71	2189039,84	картометрический	0,1	-
200	287032,43	2189042,00	картометрический	0,1	-
201	287031,23	2189039,87	картометрический	0,1	-
202	287014,15	2189047,55	картометрический	0,1	-
203	286995,32	2189067,95	картометрический	0,1	-
204	286991,00	2189086,79	картометрический	0,1	-
205	286997,03	2189102,82	картометрический	0,1	-
206	286954,92	2189076,34	картометрический	0,1	-
207	286950,76	2189074,86	картометрический	0,1	-
208	286954,14	2189069,93	картометрический	0,1	-
209	286958,79	2189055,78	картометрический	0,1	-
210	286959,77	2189046,60	картометрический	0,1	-
211	286959,62	2189040,76	картометрический	0,1	-
212	286955,08	2189037,01	картометрический	0,1	-
213	286958,71	2189032,87	картометрический	0,1	-
214	286961,03	2189022,66	картометрический	0,1	-
215	286964,13	2189014,79	картометрический	0,1	-
216	286969,21	2189007,34	картометрический	0,1	-
217	286984,89	2188987,58	картометрический	0,1	-
218	286985,68	2188983,73	картометрический	0,1	-
219	286975,39	2188962,79	картометрический	0,1	-
220	286967,56	2188952,31	картометрический	0,1	-
221	286956,36	2188945,61	картометрический	0,1	-
222	286948,10	2188946,27	картометрический	0,1	-
223	286938,57	2188950,26	картометрический	0,1	-
224	286934,92	2188954,05	картометрический	0,1	-
225	286932,57	2188959,49	картометрический	0,1	-
226	286920,34	2188968,37	картометрический	0,1	-
227	286910,89	2188978,67	картометрический	0,1	-
228	286912,43	2188980,45	картометрический	0,1	-
229	286901,44	2188989,55	картометрический	0,1	-
230	286911,52	2189001,80	картометрический	0,1	-
231	286899,26	2189011,34	картометрический	0,1	-
232	286892,56	2189002,88	картометрический	0,1	-
233	286882,51	2189011,19	картометрический	0,1	-
234	286881,10	2189012,25	картометрический	0,1	-
235	286879,29	2189013,80	картометрический	0,1	-
236	286847,03	2189010,50	картометрический	0,1	-

1	2	3	4	5	6
237	286830,15	2189004,08	картометрический	0,1	-
238	286821,06	2188997,71	картометрический	0,1	-
239	286812,09	2188991,06	картометрический	0,1	-
240	286811,19	2188970,14	картометрический	0,1	-
241	286825,63	2188957,81	картометрический	0,1	-
242	286850,24	2188935,11	картометрический	0,1	-
243	286848,48	2188933,55	картометрический	0,1	-
244	286858,87	2188923,52	картометрический	0,1	-
245	286833,09	2188909,27	картометрический	0,1	-
246	286818,43	2188884,65	картометрический	0,1	-
247	286807,37	2188867,64	картометрический	0,1	-
248	286803,96	2188870,91	картометрический	0,1	-
249	286790,71	2188855,58	картометрический	0,1	-
250	286792,82	2188853,50	картометрический	0,1	-
251	286788,61	2188850,32	картометрический	0,1	-
252	286779,92	2188843,61	картометрический	0,1	-
253	286769,25	2188842,58	картометрический	0,1	-
254	286767,33	2188844,00	картометрический	0,1	-
255	286759,91	2188844,05	картометрический	0,1	-
256	286744,85	2188849,92	картометрический	0,1	-
257	286730,19	2188851,49	картометрический	0,1	-
258	286716,16	2188848,65	картометрический	0,1	-
259	286691,49	2188824,34	картометрический	0,1	-
260	286688,18	2188819,97	картометрический	0,1	-
261	286686,49	2188821,72	картометрический	0,1	-
262	286661,44	2188791,69	картометрический	0,1	-
263	286664,66	2188788,49	картометрический	0,1	-
264	286660,37	2188781,45	картометрический	0,1	-
265	286658,01	2188783,57	картометрический	0,1	-
266	286654,30	2188778,36	картометрический	0,1	-
267	286648,75	2188768,83	картометрический	0,1	-
268	286643,31	2188760,98	картометрический	0,1	-
269	286642,56	2188759,74	картометрический	0,1	-
270	286641,44	2188749,79	картометрический	0,1	-
271	286643,61	2188747,82	картометрический	0,1	-
272	286635,28	2188720,18	картометрический	0,1	-
273	286635,59	2188701,42	картометрический	0,1	-
274	286777,43	2188628,90	картометрический	0,1	-
275	286793,70	2188637,28	картометрический	0,1	-
276	286802,20	2188647,79	картометрический	0,1	-
277	286820,53	2188665,27	картометрический	0,1	-
278	286852,31	2188682,59	картометрический	0,1	-
279	286865,26	2188683,83	картометрический	0,1	-
280	286877,63	2188678,51	картометрический	0,1	-
281	286883,92	2188681,70	картометрический	0,1	-
282	286903,04	2188699,68	картометрический	0,1	-
283	286917,20	2188707,31	картометрический	0,1	-
284	286922,05	2188708,86	картометрический	0,1	-
285	286931,96	2188718,59	картометрический	0,1	-
286	286935,57	2188711,96	картометрический	0,1	-

1	2	3	4	5	6
287	286931,29	2188704,67	картометрический	0,1	-
288	286932,52	2188697,01	картометрический	0,1	-
289	286906,77	2188685,88	картометрический	0,1	-
290	286899,90	2188682,34	картометрический	0,1	-
291	286894,85	2188681,73	картометрический	0,1	-
292	286882,11	2188672,84	картометрический	0,1	-
293	286882,93	2188648,60	картометрический	0,1	-
294	286887,90	2188639,03	картометрический	0,1	-
295	286893,43	2188623,39	картометрический	0,1	-
296	286898,32	2188611,69	картометрический	0,1	-
297	286905,89	2188606,81	картометрический	0,1	-
298	286923,39	2188607,08	картометрический	0,1	-
299	286928,46	2188602,15	картометрический	0,1	-
300	286926,04	2188597,12	картометрический	0,1	-
301	286908,89	2188574,36	картометрический	0,1	-
302	286904,05	2188564,28	картометрический	0,1	-
303	286901,74	2188551,75	картометрический	0,1	-
304	286909,66	2188524,37	картометрический	0,1	-
305	286922,38	2188509,57	картометрический	0,1	-
306	286957,79	2188482,62	картометрический	0,1	-
307	286985,48	2188470,55	картометрический	0,1	-
308	287026,36	2188455,01	картометрический	0,1	-
309	287036,65	2188449,95	картометрический	0,1	-
310	287068,94	2188449,61	картометрический	0,1	-
311	287075,29	2188452,26	картометрический	0,1	-
312	287077,08	2188454,44	картометрический	0,1	-
313	287081,24	2188459,24	картометрический	0,1	-
314	287083,34	2188462,41	картометрический	0,1	-
315	287100,43	2188487,29	картометрический	0,1	-
316	287137,72	2188522,33	картометрический	0,1	-
317	287153,63	2188540,90	картометрический	0,1	-
318	287156,44	2188545,28	картометрический	0,1	-
319	287174,88	2188563,04	картометрический	0,1	-
320	287186,19	2188569,39	картометрический	0,1	-
321	287195,68	2188571,57	картометрический	0,1	-
322	287214,51	2188569,26	картометрический	0,1	-
323	287233,12	2188564,99	картометрический	0,1	-
324	287242,51	2188565,13	картометрический	0,1	-
325	287246,96	2188566,81	картометрический	0,1	-
326	287267,25	2188548,50	картометрический	0,1	-
327	287251,96	2188523,98	картометрический	0,1	-
328	287239,64	2188502,16	картометрический	0,1	-
329	287245,69	2188493,93	картометрический	0,1	-
330	287246,34	2188486,37	картометрический	0,1	-
331	287237,69	2188464,96	картометрический	0,1	-
332	287203,74	2188431,68	картометрический	0,1	-
333	287189,68	2188410,29	картометрический	0,1	-
334	287185,35	2188391,26	картометрический	0,1	-
335	287187,30	2188378,72	картометрический	0,1	-
336	287197,02	2188363,14	картометрический	0,1	-

1	2	3	4	5	6
337	287211,29	2188349,73	картометрический	0,1	-
338	287221,45	2188328,31	картометрический	0,1	-
339	287232,69	2188314,46	картометрический	0,1	-
340	287251,72	2188299,75	картометрический	0,1	-
341	287287,39	2188272,70	картометрический	0,1	-
342	287300,58	2188260,36	картометрический	0,1	-
343	287313,34	2188245,43	картометрический	0,1	-
344	287335,60	2188216,22	картометрический	0,1	-
345	287349,65	2188196,17	картометрический	0,1	-
346	287367,45	2188176,45	картометрический	0,1	-
347	287377,60	2188166,61	картометрический	0,1	-
348	287396,11	2188151,12	картометрический	0,1	-
349	287420,70	2188127,27	картометрический	0,1	-
350	287435,81	2188120,01	картометрический	0,1	-
351	287453,30	2188120,27	картометрический	0,1	-
352	287469,03	2188117,79	картометрический	0,1	-
353	287488,44	2188110,82	картометрический	0,1	-
354	287498,44	2188110,97	картометрический	0,1	-
355	287510,90	2188113,66	картометрический	0,1	-
356	287520,89	2188113,81	картометрический	0,1	-
357	287537,85	2188111,66	картометрический	0,1	-
358	287545,34	2188107,31	картометрический	0,1	-
359	287563,72	2188102,76	картометрический	0,1	-
360	287596,59	2188097,98	картометрический	0,1	-
361	287611,94	2188092,56	картометрический	0,1	-
362	287628,58	2188082,39	картометрический	0,1	-
363	287649,99	2188063,13	картометрический	0,1	-
364	287669,02	2188052,74	картометрический	0,1	-
365	287674,38	2188048,68	картометрический	0,1	-
366	287689,60	2188033,92	картометрический	0,1	-
367	287702,21	2188026,61	картометрический	0,1	-
368	287727,40	2188014,50	картометрический	0,1	-
369	287750,08	2188002,35	картометрический	0,1	-
370	287767,77	2187990,12	картометрический	0,1	-
371	287785,37	2187982,89	картометрический	0,1	-
372	287810,44	2187978,28	картометрический	0,1	-
373	287845,51	2187973,82	картометрический	0,1	-
374	287873,81	2187971,75	картометрический	0,1	-
375	287888,03	2187971,97	картометрический	0,1	-
376	287935,59	2187967,70	картометрический	0,1	-
377	287950,66	2187962,94	картометрический	0,1	-
378	287965,77	2187955,67	картометрический	0,1	-
379	287988,49	2187941,02	картометрический	0,1	-
380	288008,64	2187931,33	картометрический	0,1	-
381	288036,25	2187924,26	картометрический	0,1	-
382	288081,31	2187919,95	картометрический	0,1	-
383	288103,88	2187915,30	картометрический	0,1	-
384	288121,49	2187908,07	картометрический	0,1	-
385	288136,71	2187893,30	картометрический	0,1	-
386	288146,82	2187885,96	картометрический	0,1	-

1	2	3	4	5	6
387	288167,08	2187868,77	картометрический	0,1	-
388	288210,34	2187819,44	картометрический	0,1	-
389	288235,87	2187784,84	картометрический	0,1	-
390	288246,02	2187775,00	картометрический	0,1	-
391	288251,13	2187767,58	картометрический	0,1	-
392	288256,36	2187752,66	картометрический	0,1	-
393	288263,93	2187747,78	картометрический	0,1	-
394	288276,43	2187747,97	картометрический	0,1	-
395	288286,46	2187745,62	картометрический	0,1	-
396	288291,50	2187743,20	картометрический	0,1	-
397	288296,57	2187738,28	картометрический	0,1	-
398	288349,91	2187701,33	картометрический	0,1	-
399	288357,24	2187694,22	картометрический	0,1	-
400	288367,82	2187656,88	картометрический	0,1	-
401	288375,66	2187634,51	картометрический	0,1	-
402	288388,54	2187609,71	картометрический	0,1	-
403	288398,73	2187597,37	картометрический	0,1	-
404	288408,95	2187587,48	картометрический	0,1	-
405	288434,14	2187570,41	картометрический	0,1	-
406	288451,86	2187555,69	картометрический	0,1	-
407	288477,12	2187538,58	картометрический	0,1	-
408	288497,23	2187531,39	картометрический	0,1	-
409	288509,77	2187529,08	картометрический	0,1	-
410	288527,30	2187526,85	картометрический	0,1	-
411	288572,32	2187525,04	картометрический	0,1	-
412	288602,31	2187525,50	картометрический	0,1	-
413	288618,67	2187523,70	картометрический	0,1	-
414	288645,15	2187557,02	картометрический	0,1	-
415	288710,47	2187532,56	картометрический	0,1	-
416	288727,07	2187520,64	картометрический	0,1	-
417	288744,35	2187496,52	картометрический	0,1	-
418	288748,31	2187492,92	картометрический	0,1	-
419	288754,14	2187499,31	картометрический	0,1	-
420	288809,40	2187465,50	картометрический	0,1	-
421	288856,46	2187514,52	картометрический	0,1	-
422	288891,61	2187518,10	картометрический	0,1	-
423	288894,08	2187520,50	картометрический	0,1	-
424	288860,46	2187540,48	картометрический	0,1	-
425	288849,29	2187549,68	картометрический	0,1	-
426	288842,06	2187555,64	картометрический	0,1	-
427	288841,52	2187555,97	картометрический	0,1	-
428	288838,11	2187558,09	картометрический	0,1	-
32	288821,60	2187570,65	картометрический	0,1	-
Часть № 3					
429	288590,75	2187846,27	картометрический	0,1	-
430	288590,24	2187849,01	картометрический	0,1	-
431	288592,74	2187855,95	картометрический	0,1	-
432	288599,85	2187884,53	картометрический	0,1	-
433	288599,02	2187896,36	картометрический	0,1	-
434	288594,24	2187904,74	картометрический	0,1	-

1	2	3	4	5	6
435	288576,80	2187922,65	картометрический	0,1	-
436	288559,43	2187943,72	картометрический	0,1	-
437	288541,59	2187959,04	картометрический	0,1	-
438	288551,92	2187985,11	картометрический	0,1	-
439	288560,62	2188016,70	картометрический	0,1	-
440	288571,51	2188041,41	картометрический	0,1	-
441	288598,39	2188091,32	картометрический	0,1	-
442	288603,43	2188105,07	картометрический	0,1	-
443	288548,23	2188143,67	картометрический	0,1	-
444	288540,85	2188150,71	картометрический	0,1	-
445	288528,13	2188167,79	картометрический	0,1	-
446	288511,75	2188197,42	картометрический	0,1	-
447	288508,70	2188207,46	картометрический	0,1	-
448	288505,70	2188223,24	картометрический	0,1	-
449	288486,29	2188224,14	картометрический	0,1	-
450	288485,61	2188230,43	картометрический	0,1	-
451	288424,20	2188241,30	картометрический	0,1	-
452	288388,38	2188241,60	картометрический	0,1	-
453	288348,89	2188232,72	картометрический	0,1	-
454	288347,73	2188216,66	картометрический	0,1	-
455	288350,10	2188189,92	картометрический	0,1	-
456	288345,14	2188168,48	картометрический	0,1	-
457	288296,03	2188080,87	картометрический	0,1	-
458	288270,43	2188035,18	картометрический	0,1	-
459	288274,05	2188032,70	картометрический	0,1	-
460	288353,35	2187978,37	картометрический	0,1	-
461	288358,05	2187975,15	картометрический	0,1	-
462	288395,55	2187949,46	картометрический	0,1	-
463	288397,85	2187941,35	картометрический	0,1	-
464	288428,11	2187855,36	картометрический	0,1	-
465	288436,96	2187850,09	картометрический	0,1	-
466	288551,70	2187766,91	картометрический	0,1	-
467	288593,49	2187741,02	картометрический	0,1	-
468	288595,56	2187741,04	картометрический	0,1	-
469	288596,73	2187743,52	картометрический	0,1	-
470	288598,47	2187747,17	картометрический	0,1	-
471	288634,56	2187823,30	картометрический	0,1	-
472	288629,70	2187825,70	картометрический	0,1	-
473	288611,03	2187835,63	картометрический	0,1	-
429	288590,75	2187846,27	картометрический	0,1	-

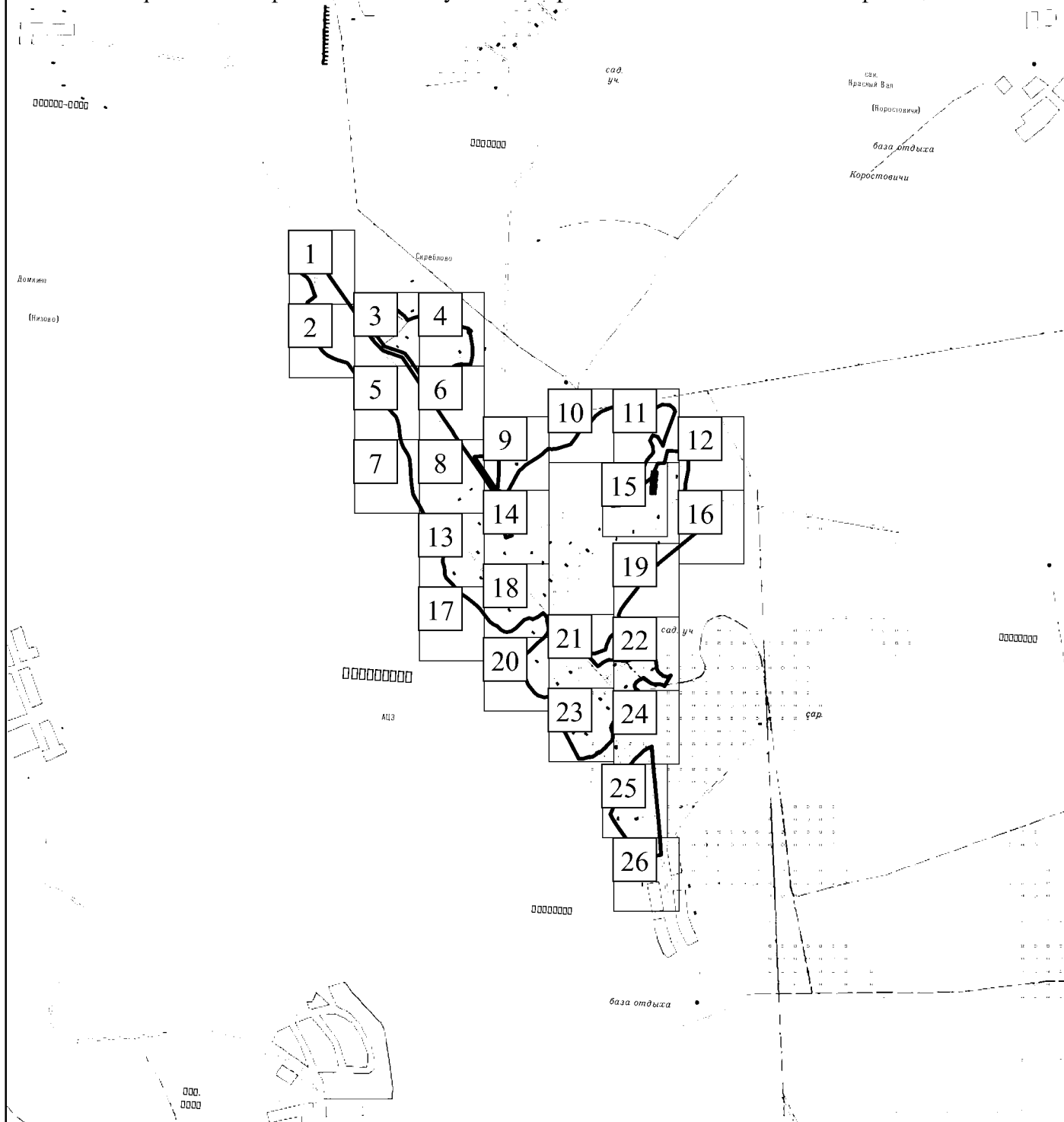
3. Сведения о характерных точках части (частей) границы объекта

Обозначение характерных точек части границы	Координаты, м		Метод определения координат характерной точки	Средняя квадратическая погрешность положения характерной точки (M _t), м	Описание обозначения точки на местности (при наличии)
	X	Y			
1	2	3	4	5	6
-	-	-	-	-	

Раздел 4

План границ объекта

Обзорная схема границ объекта с указанием расположения листов плана границ



Масштаб 1:25 000

Используемые условные знаки и обозначения:

- Граница объекта
- Граница кадастрового квартала
- Граница земельного участка
(в соответствии со сведениями Единого государственного реестра недвижимости)

47:29:0771001

Номер кадастрового квартала



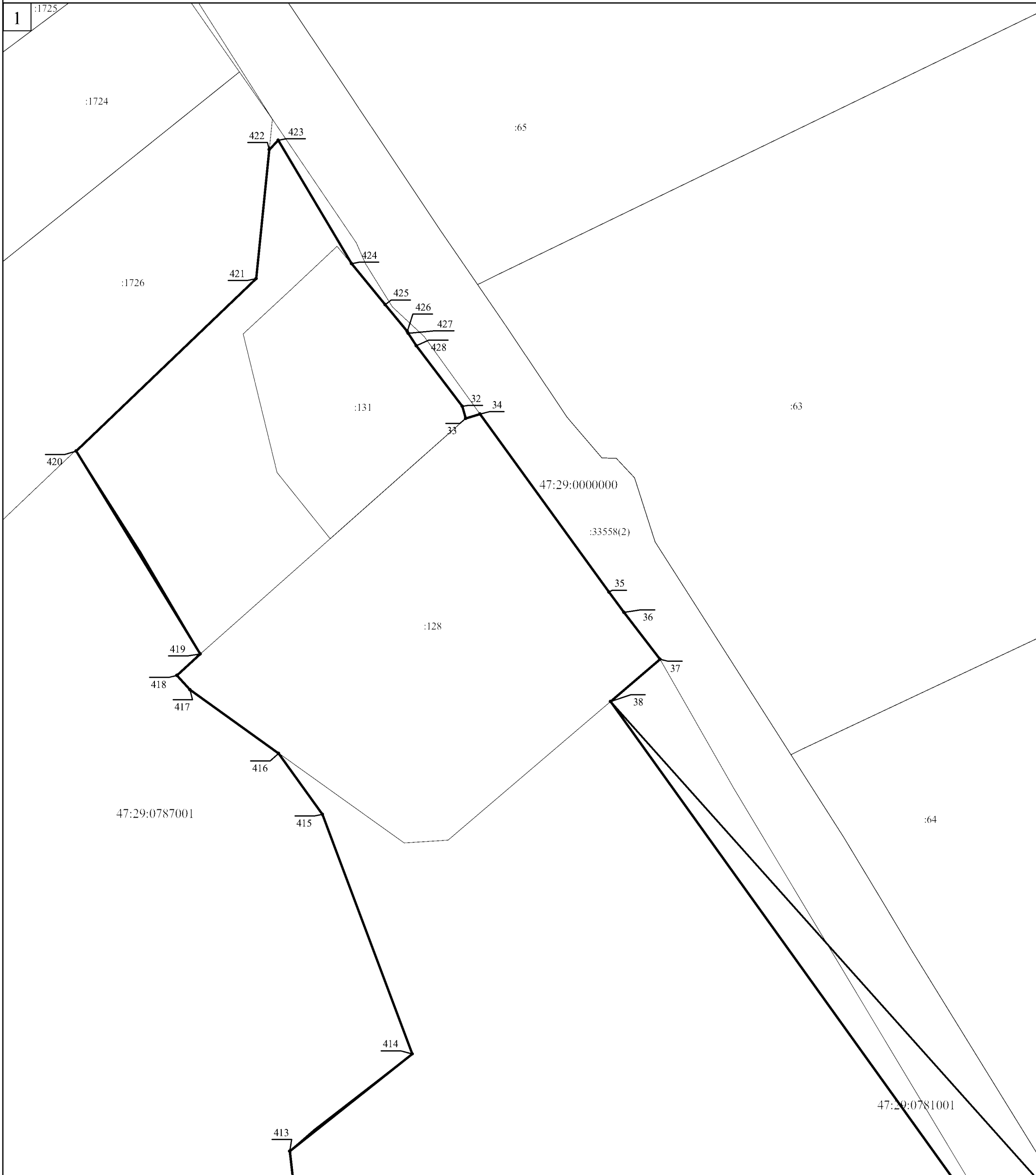
Рамка и номер листа плана границ

Подпись _____ Дата " ____ " _____ г.

Место для оттиска печати (при наличии) лица,
составившего описание местоположения границ







Раздел 4

План границ объекта



Масштаб 1:1 000

Используемые условные знаки и обозначения:

-  Граница объекта
-  Граница кадастрового квартала
-  Граница земельного участка
(в соответствии со сведениями Единого государственного реестра недвижимости)
-  Характерная точка границы объекта
-  Номер земельного участка, сведения о границах которого внесены в Единый государственный реестр недвижимости, в кадастровом квартале
-  Номер кадастрового квартала

Подпись _____ Дата "___" _____ г.

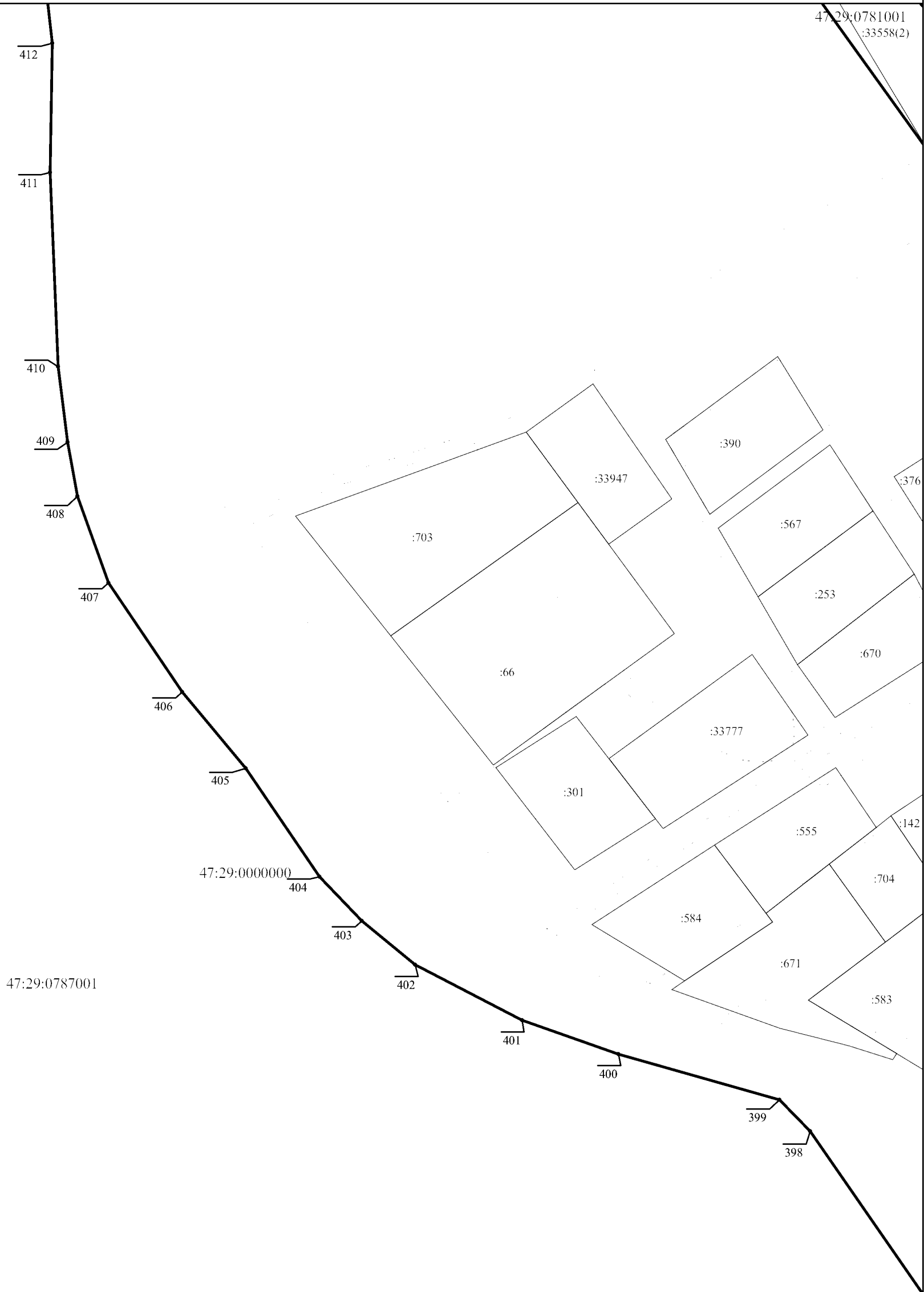
Место для оттиска печати (при наличии) лица, составившего описание местоположения границ объекта

Раздел 4

План границ объекта







2

47:29:0781001
:33558(2)



Масштаб 1:1 000

Используемые условные знаки и обозначения:

-  Граница объекта
-  Граница кадастрового квартала
-  Граница земельного участка
(в соответствии со сведениями Единого государственного реестра недвижимости)
-  Характерная точка границы объекта
-  Номер земельного участка, сведения о границах которого внесены в Единый государственный реестр недвижимости, в кадастровом квартале
-  Номер кадастрового квартала

47:29:0781001

Подпись _____ Дата " ____ " _____ г.

Место для оттиска печати (при наличии) лица,
составившего описание местоположения границ объекта






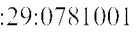
Раздел 4

План границ объекта



Масштаб 1:1 000

Используемые условные знаки и обозначения:

-  Граница объекта
-  Граница кадастрового квартала
-  Граница земельного участка
(в соответствии со сведениями Единого государственного реестра недвижимости)
-  Характерная точка границы объекта
-  Номер земельного участка, сведения о границах которого внесены в Единый государственный реестр недвижимости, в кадастровом квартале
-  Номер кадастрового квартала

Подпись _____ Дата " ____ " _____ г.

Место для оттиска печати (при наличии) лица, составившего описание местоположения границ объекта







Раздел 4

План границ объекта



Масштаб 1:1 000

Используемые условные знаки и обозначения:

-  Граница объекта
-  Граница кадастрового квартала
-  Граница земельного участка
(в соответствии со сведениями Единого государственного реестра недвижимости)
-  Характерная точка границы объекта
-  Номер земельного участка, сведения о границах которого внесены в Единый государственный реестр недвижимости, в кадастровом квартале
-  Номер кадастрового квартала

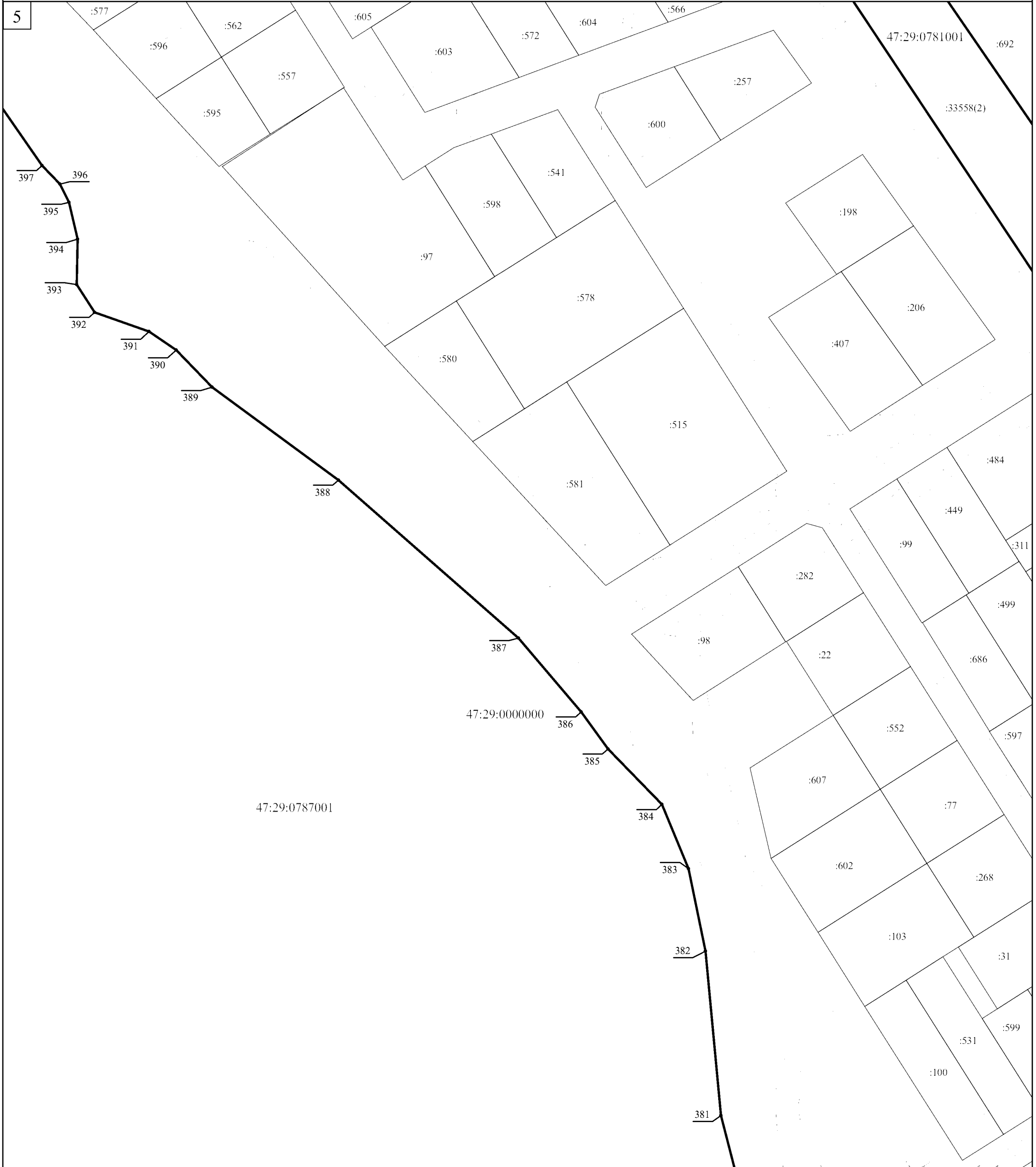
47:29:0781001

Подпись _____ Дата " ____ " _____ г.

Место для оттиска печати (при наличии) лица, составившего описание местоположения границ объекта







Раздел 4

План границ объекта



Масштаб 1:1 000

Используемые условные знаки и обозначения:

-  Граница объекта
-  Граница кадастрового квартала
-  Граница земельного участка
(в соответствии со сведениями Единого государственного реестра недвижимости)
-  Характерная точка границы объекта
-  12
Номер земельного участка, сведения о границах которого внесены в
Единый государственный реестр недвижимости, в кадастровом квартале
-  53
Номер кадастрового квартала

47:29:0781001

Подпись _____ Дата " ____ " _____ г.

Место для оттиска печати (при наличии) лица,
составившего описание местоположения границ объекта






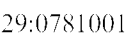
Раздел 4

План границ объекта



Масштаб 1:1 000

Используемые условные знаки и обозначения:

-  Граница объекта
-  Граница кадастрового квартала
-  Граница земельного участка
(в соответствии со сведениями Единого государственного реестра недвижимости)
-  Характерная точка границы объекта
-  Номер земельного участка, сведения о границах которого внесены в Единый государственный реестр недвижимости, в кадастровом квартале
-  Номер кадастрового квартала

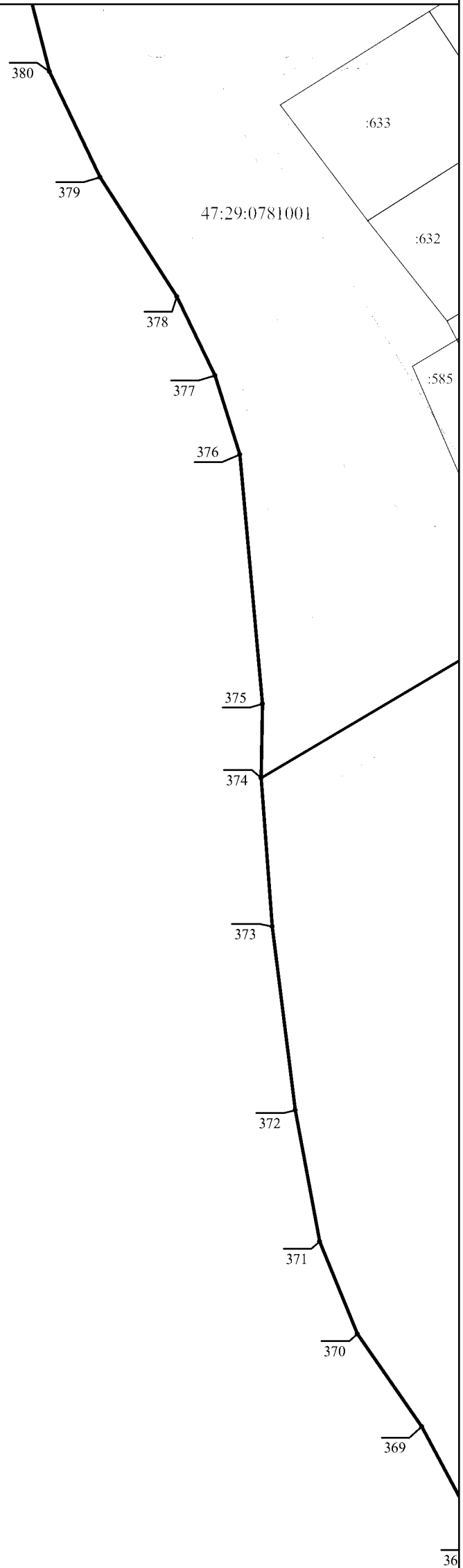
Подпись _____ Дата " ____ " _____ г.

Место для оттиска печати (при наличии) лица,
составившего описание местоположения границ объекта

Раздел 4

План границ объекта

7



47:29:0000000

47:29:0787001

47:29:0781001

:633

:632

:585

375

374

373

372

371

370

369

366

Масштаб 1:1 000

Используемые условные знаки и обозначения:



Граница объекта



Граница кадастрового квартала



Граница земельного участка

(в соответствии со сведениями Единого государственного реестра недвижимости)



Характерная точка границы объекта

:53

Номер земельного участка, сведения о границах которого внесены в

Единый государственный реестр недвижимости, в кадастровом квартале

47:29:0781001

Номер кадастрового квартала

Подпись _____ Дата " ____ " _____ г.

Место для оттиска печати (при наличии) лица,
составившего описание местоположения границ объекта

Раздел 4

План границ объекта



Масштаб 1:1 000

Используемые условные знаки и обозначения:

	Граница объекта
	Граница кадастрового квартала
	Граница земельного участка (в соответствии со сведениями Единого государственного реестра недвижимости)
	Характерная точка границы объекта
	Номер земельного участка, сведения о границах которого внесены в Единый государственный реестр недвижимости, в кадастровом квартале
47:29:0781001	Номер кадастрового квартала

Подпись _____ Дата " ____ " _____ г.

Место для оттиска печати (при наличии) лица,
составившего описание местоположения границ объекта







Раздел 4

План границ объекта



Масштаб 1:1 000

Используемые условные знаки и обозначения:

-  Граница объекта
-  Граница кадастрового квартала
-  Граница земельного участка
(в соответствии со сведениями Единого государственного реестра недвижимости)
-  Характерная точка границы объекта
-  12
Номер земельного участка, сведения о границах которого внесены в Единый государственный реестр недвижимости, в кадастровом квартале
-  :53
Номер кадастрового квартала

47:29:0781001

Подпись _____ Дата " ____ " _____ г.

Место для оттиска печати (при наличии) лица, составившего описание местоположения границ объекта

Раздел 4

План границ объекта

10

47:29:0787001

:1682

:6

92

91

90

89

47:29:0000000

88

87

86

47:29:0781002 :230

82

84

85

83

Масштаб 1:1 000

Используемые условные знаки и обозначения:



Граница объекта



Граница кадастрового квартала



Граница земельного участка
(в соответствии со сведениями Единого государственного реестра недвижимости)



Характерная точка границы объекта

:53

Номер земельного участка, сведения о границах которого внесены в
Единый государственный реестр недвижимости, в кадастровом квартале

47:29:0781001

Номер кадастрового квартала

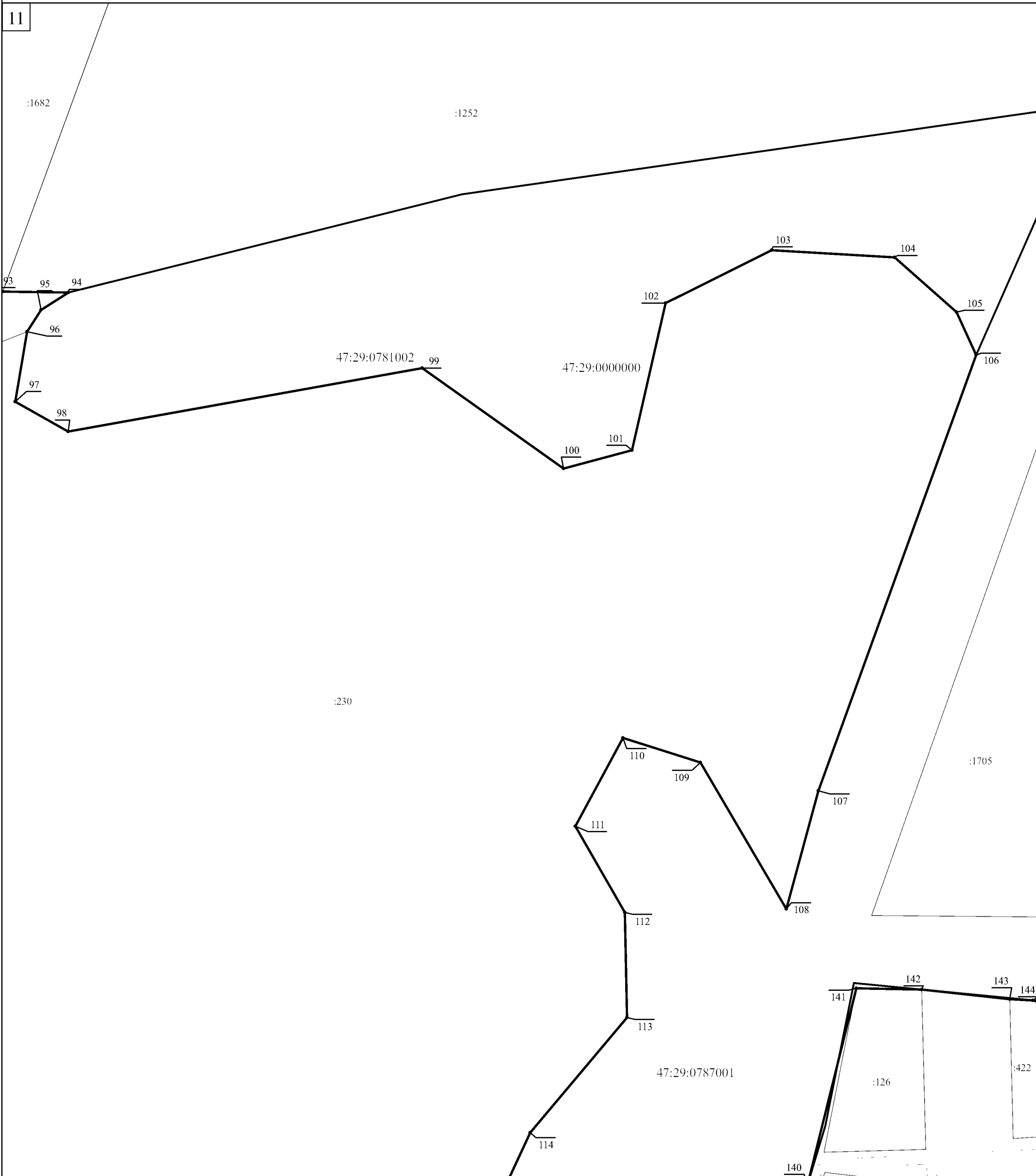
Подпись _____ Дата "___" _____ г.

Место для оттиска печати (при наличии) лица,
составившего описание местоположения границ объекта

Раздел 4







План границ объекта

11



Масштаб 1:1 000

Используемые условные знаки и обозначения:

-  Граница объекта
-  Граница кадастрового квартала
-  Граница земельного участка
(в соответствии со сведениями Единого государственного реестра недвижимости)
-  Характерная точка границы объекта
-  12
Номер земельного участка, сведения о границах которого внесены в Единый государственный реестр недвижимости, в кадастровом квартале
-  :53
Номер кадастрового квартала

47:29:0781001

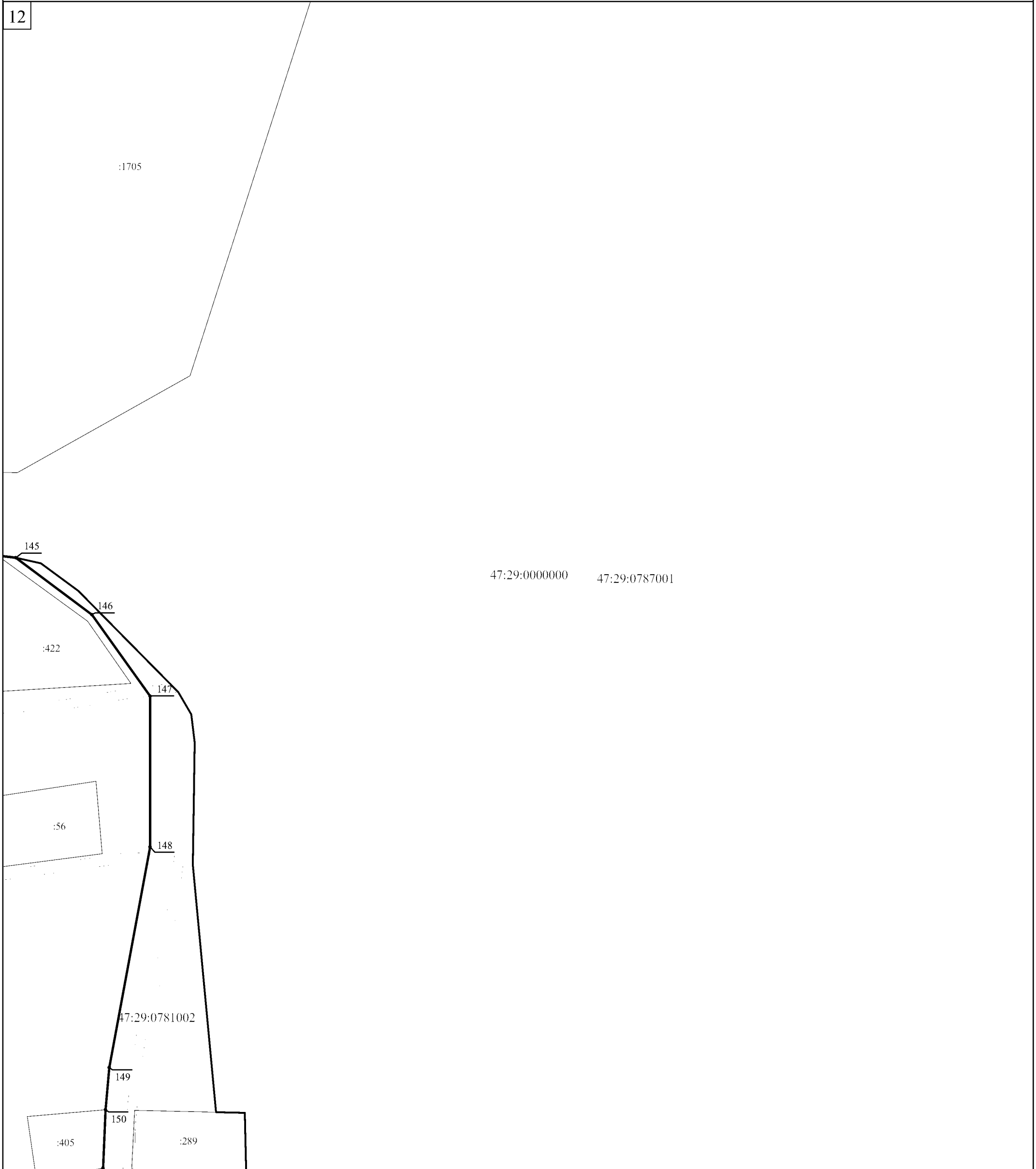
Подпись _____ Дата "___" _____ г.

Место для оттиска печати (при наличии) лица, составившего описание местоположения границ объекта

Раздел 4

План границ объекта

12



Масштаб 1:1 000

Используемые условные знаки и обозначения:

	Граница объекта
	Граница кадастрового квартала
	Граница земельного участка (в соответствии со сведениями Единого государственного реестра недвижимости)
	Характерная точка границы объекта
	Номер земельного участка, сведения о границах которого внесены в Единый государственный реестр недвижимости, в кадастровом квартале
47:29:0781001	Номер кадастрового квартала

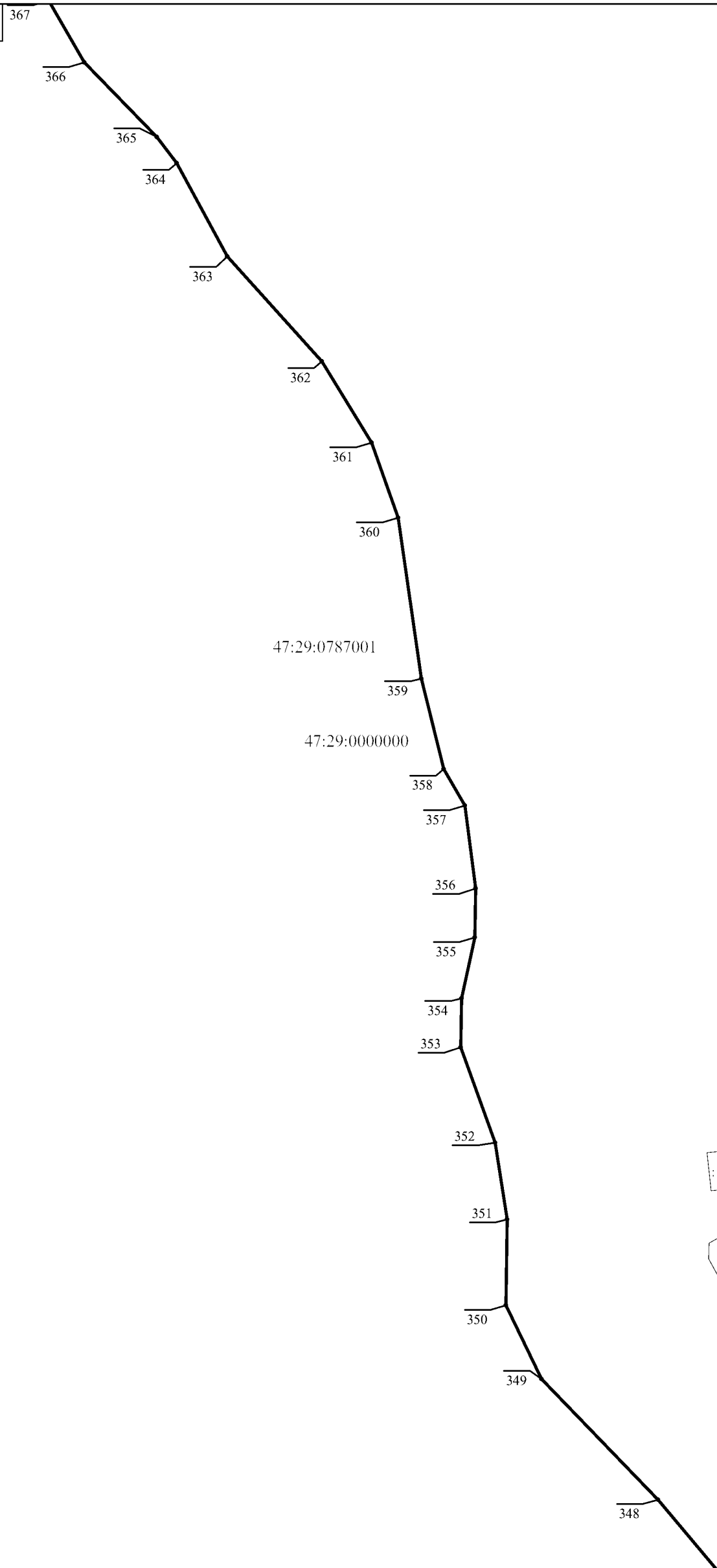
Подпись _____ Дата " ____ " _____ г.

Место для оттиска печати (при наличии) лица,
составившего описание местоположения границ объекта

Раздел 4

План границ объекта







13



:630

Масштаб 1:1 000

Используемые условные знаки и обозначения:

-  Граница объекта
-  Граница кадастрового квартала
-  Граница земельного участка
(в соответствии со сведениями Единого государственного реестра недвижимости)
-  Характерная точка границы объекта
-  Номер земельного участка, сведения о границах которого внесены в Единый государственный реестр недвижимости, в кадастровом квартале
-  Номер кадастрового квартала

47:29:0781001

Подпись _____ Дата " ____ " _____ г.

Место для оттиска печати (при наличии) лица, составившего описание местоположения границ объекта

Раздел 4






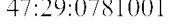
План границ объекта

14



Масштаб 1:1 000

Используемые условные знаки и обозначения:

-  Граница объекта
-  Граница кадастрового квартала
-  Граница земельного участка
(в соответствии со сведениями Единого государственного реестра недвижимости)
-  Характерная точка границы объекта
-  Номер земельного участка, сведения о границах которого внесены в Единый государственный реестр недвижимости, в кадастровом квартале
-  Номер кадастрового квартала

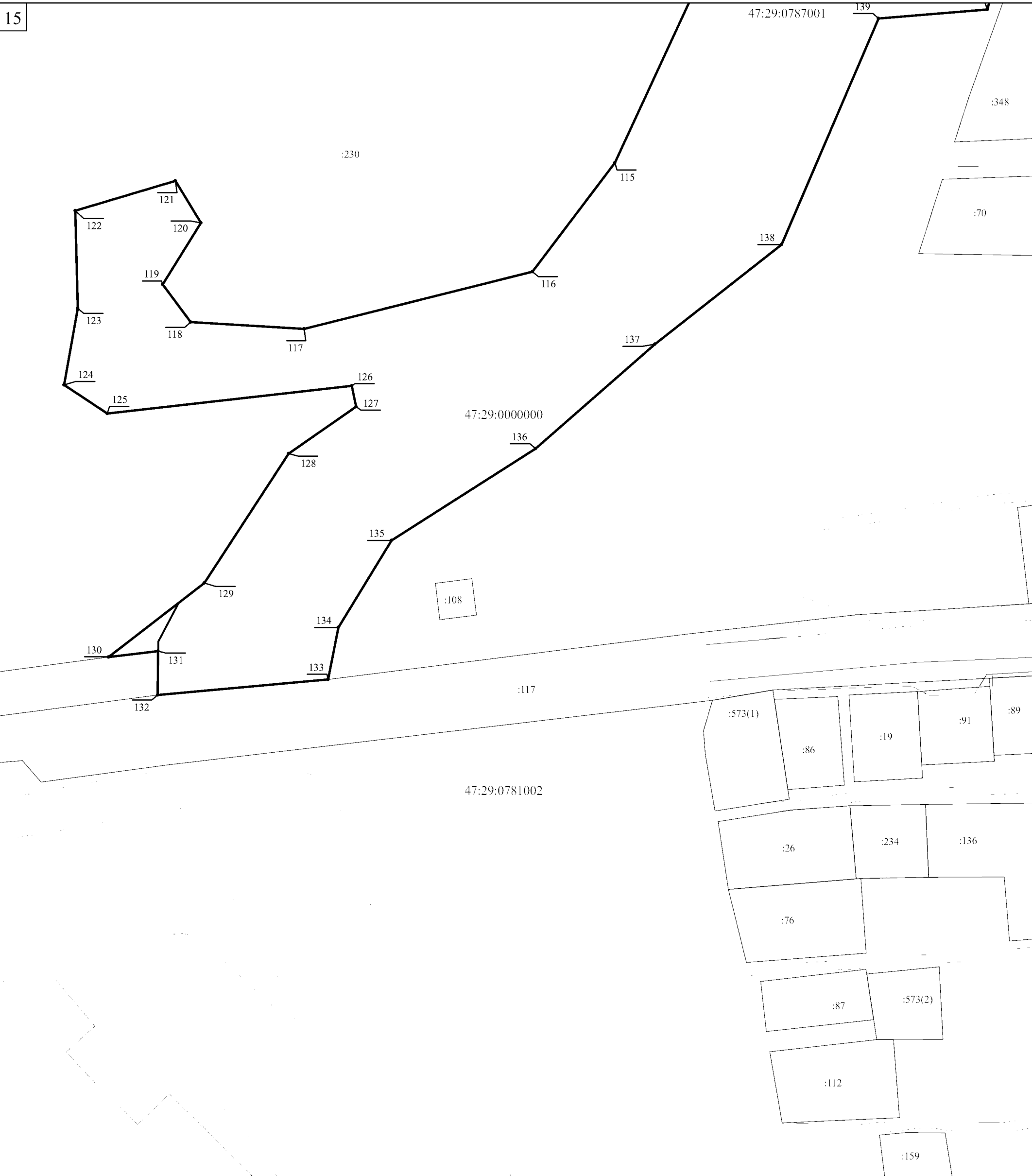
Подпись _____ Дата "___" _____ г.

Место для оттиска печати (при наличии) лица,
составившего описание местоположения границ объекта

Раздел 4







План границ объекта

15



Масштаб 1:1 000

Используемые условные знаки и обозначения:

-  Граница объекта
-  Граница кадастрового квартала
-  Граница земельного участка
(в соответствии со сведениями Единого государственного реестра недвижимости)
-  Характерная точка границы объекта
-  12
Номер земельного участка, сведения о границах которого внесены в Единый государственный реестр недвижимости, в кадастровом квартале
-  53
Номер кадастрового квартала

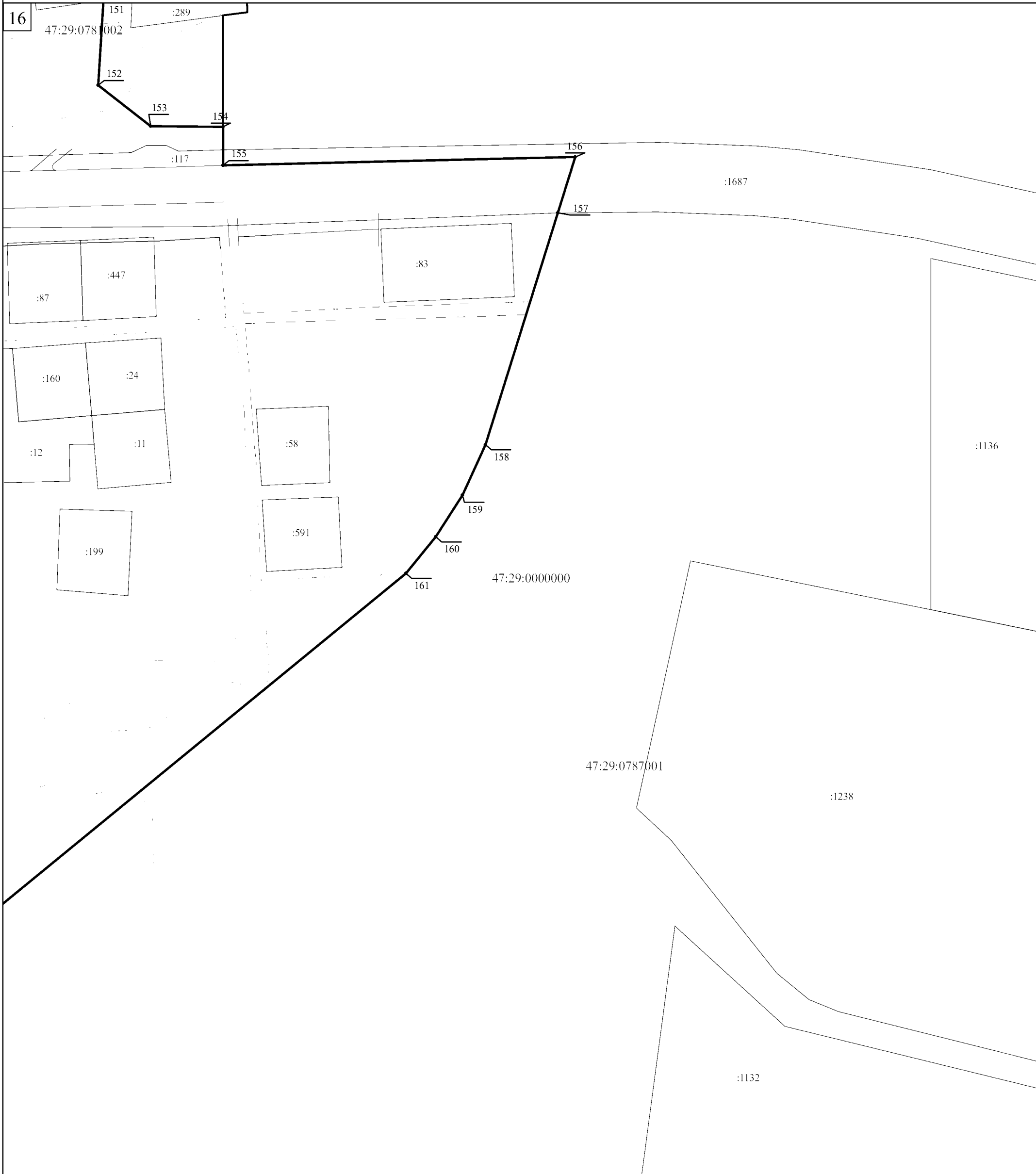
47:29:0781001

Подпись _____ Дата " ____ " _____ г.

Место для оттиска печати (при наличии) лица, составившего описание местоположения границ объекта






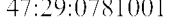
Раздел 4

План границ объекта



Масштаб 1:1 000

Используемые условные знаки и обозначения:

-  Граница объекта
-  Граница кадастрового квартала
-  Граница земельного участка
(в соответствии со сведениями Единого государственного реестра недвижимости)
-  Характерная точка границы объекта
-  Номер земельного участка, сведения о границах которого внесены в Единый государственный реестр недвижимости, в кадастровом квартале
-  Номер кадастрового квартала

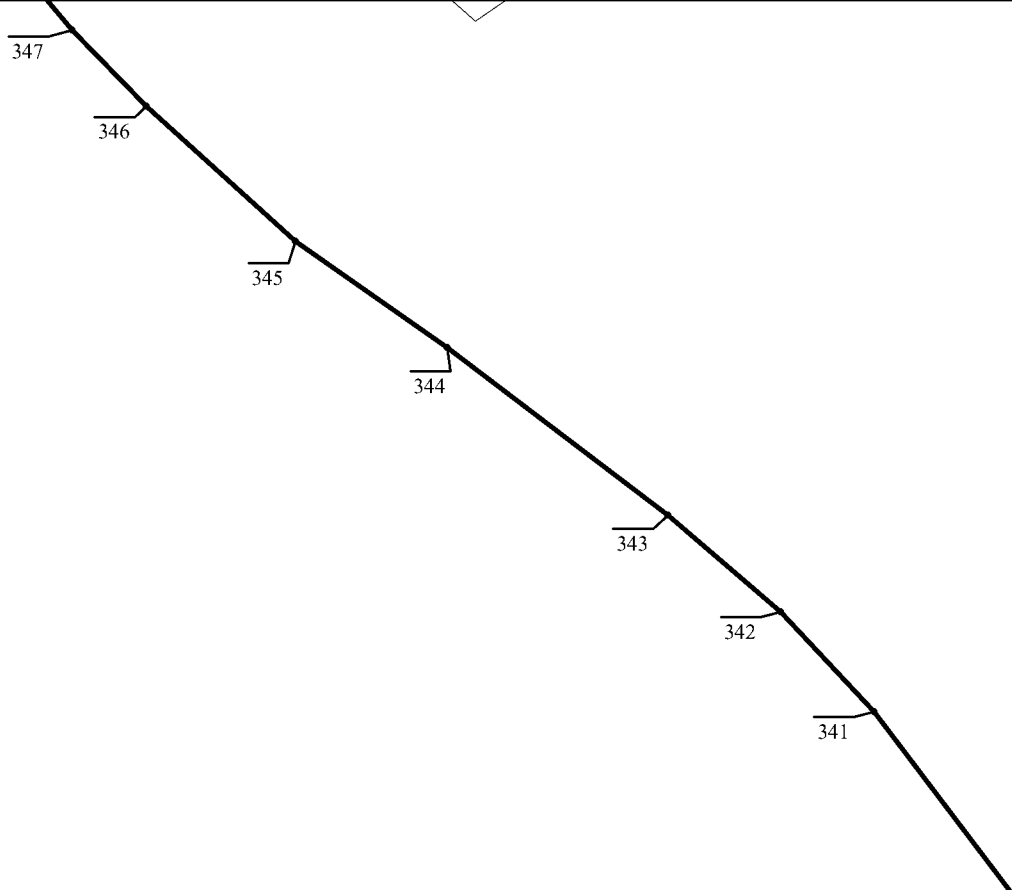
Подпись _____ Дата "___" _____ г.

Место для оттиска печати (при наличии) лица,
составившего описание местоположения границ объекта

Раздел 4

План границ объекта

17








47:29:0000000

47:29:0787001

Масштаб 1:1 000

Используемые условные знаки и обозначения:

-  Граница объекта
-  Граница кадастрового квартала
-  Граница земельного участка
(в соответствии со сведениями Единого государственного реестра недвижимости)
-  Характерная точка границы объекта
-  Номер земельного участка, сведения о границах которого внесены в Единый государственный реестр недвижимости, в кадастровом квартале
- 47:29:0781001 Номер кадастрового квартала

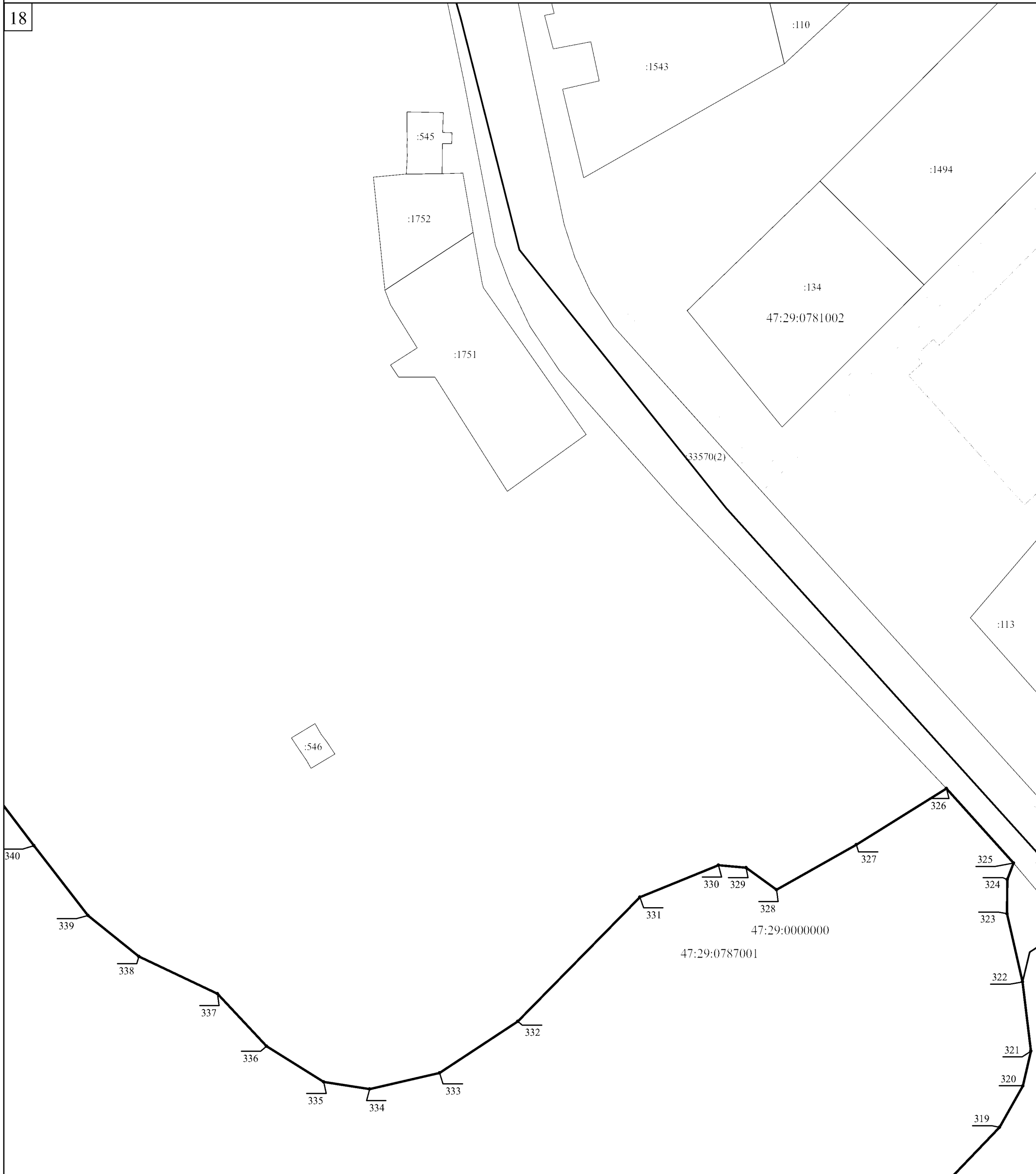
Подпись _____ Дата " ____ " _____ г.

Место для оттиска печати (при наличии) лица, составившего описание местоположения границ объекта

Раздел 4







План границ объекта

18



Масштаб 1:1 000

Используемые условные знаки и обозначения:

-  Граница объекта
-  Граница кадастрового квартала
-  Граница земельного участка
(в соответствии со сведениями Единого государственного реестра недвижимости)
-  Характерная точка границы объекта
-  12
Номер земельного участка, сведения о границах которого внесены в Единый государственный реестр недвижимости, в кадастровом квартале
-  :53
Номер кадастрового квартала

47:29:0781001

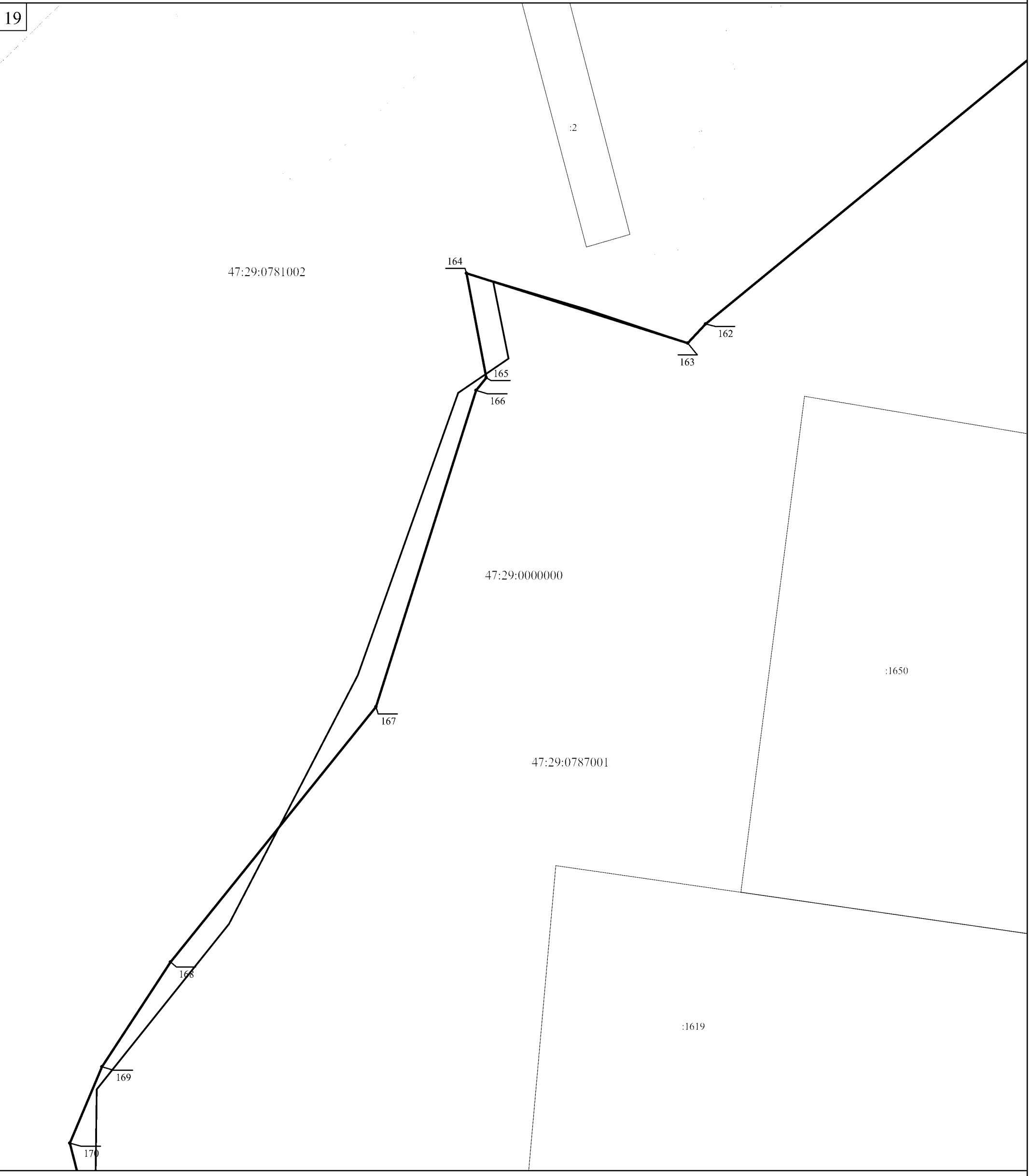
Подпись _____ Дата " ____ " _____ г.

Место для оттиска печати (при наличии) лица,
составившего описание местоположения границ объекта

Раздел 4







План границ объекта

19



Масштаб 1:1 000

Используемые условные знаки и обозначения:

-  Граница объекта
-  Граница кадастрового квартала
-  Граница земельного участка
(в соответствии со сведениями Единого государственного реестра недвижимости)
-  Характерная точка границы объекта
-  Номер земельного участка, сведения о границах которого внесены в Единый государственный реестр недвижимости, в кадастровом квартале
-  Номер кадастрового квартала

Подпись _____ Дата "___" _____ г.

Место для оттиска печати (при наличии) лица, составившего описание местоположения границ объекта

Раздел 4

План границ объекта

20







47:29:0787001

47:29:0000000



Масштаб 1:1 000

Используемые условные знаки и обозначения:

-  Граница объекта
-  Граница кадастрового квартала
-  Граница земельного участка
(в соответствии со сведениями Единого государственного реестра недвижимости)
-  Характерная точка границы объекта
-  Номер земельного участка, сведения о границах которого внесены в Единый государственный реестр недвижимости, в кадастровом квартале
-  Номер кадастрового квартала

47:29:0781001

Подпись _____ Дата " ____ " _____ г.

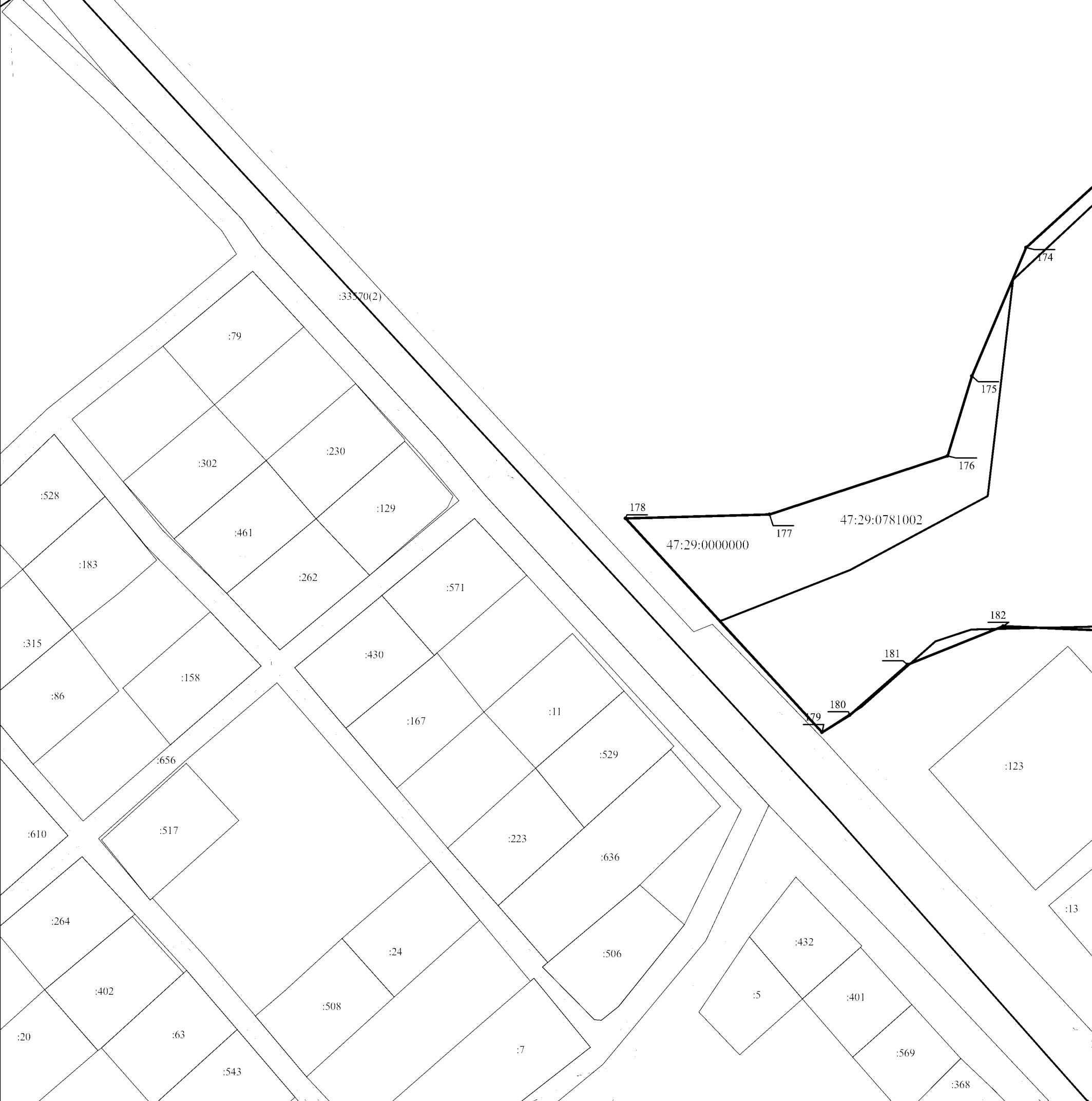
Место для оттиска печати (при наличии) лица, составившего описание местоположения границ объекта

Раздел 4

План границ объекта







21

47:29:0787001



Масштаб 1:1 000

Используемые условные знаки и обозначения:

-  Граница объекта
-  Граница кадастрового квартала
-  Граница земельного участка
(в соответствии со сведениями Единого государственного реестра недвижимости)
-  Характерная точка границы объекта
-  Номер земельного участка, сведения о границах которого внесены в Единый государственный реестр недвижимости, в кадастровом квартале
-  Номер кадастрового квартала

Подпись _____ Дата " ____ " _____ г.

Место для оттиска печати (при наличии) лица, составившего описание местоположения границ объекта

Раздел 4







План границ объекта

22



Масштаб 1:1 000

Используемые условные знаки и обозначения:

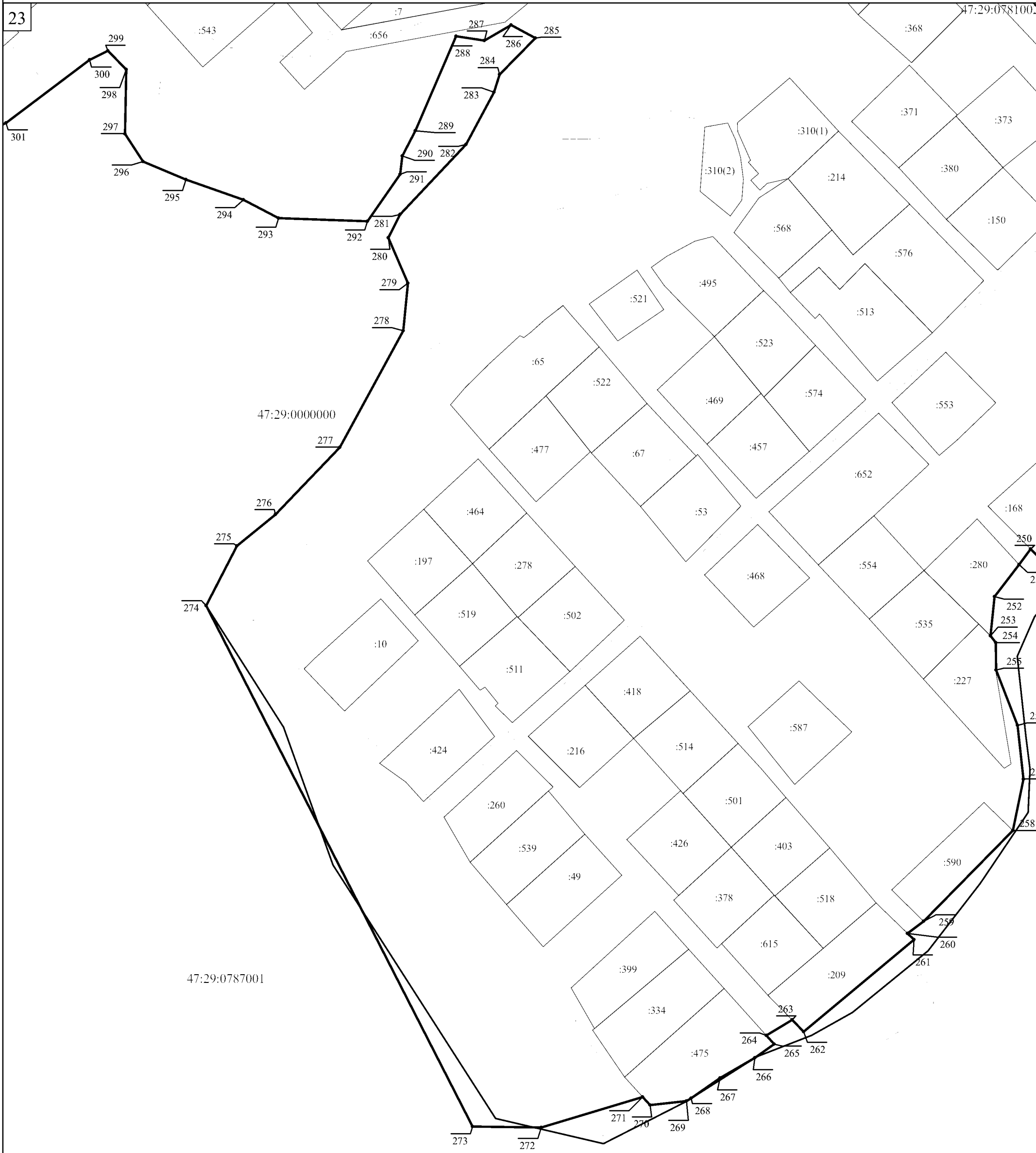
-  Граница объекта
-  Граница кадастрового квартала
-  Граница земельного участка
(в соответствии со сведениями Единого государственного реестра недвижимости)
-  Характерная точка границы объекта
-  Номер земельного участка, сведения о границах которого внесены в Единый государственный реестр недвижимости, в кадастровом квартале
-  Номер кадастрового квартала

Подпись _____ Дата " ____ " _____ г.

Место для оттиска печати (при наличии) лица, составившего описание местоположения границ объекта







Раздел 4

План границ объекта



Масштаб 1:1 000

Используемые условные знаки и обозначения:

-  Граница объекта
-  Граница кадастрового квартала
-  Граница земельного участка
(в соответствии со сведениями Единого государственного реестра недвижимости)
-  Характерная точка границы объекта
-  Номер земельного участка, сведения о границах которого внесены в Единый государственный реестр недвижимости, в кадастровом квартале
-  Номер кадастрового квартала

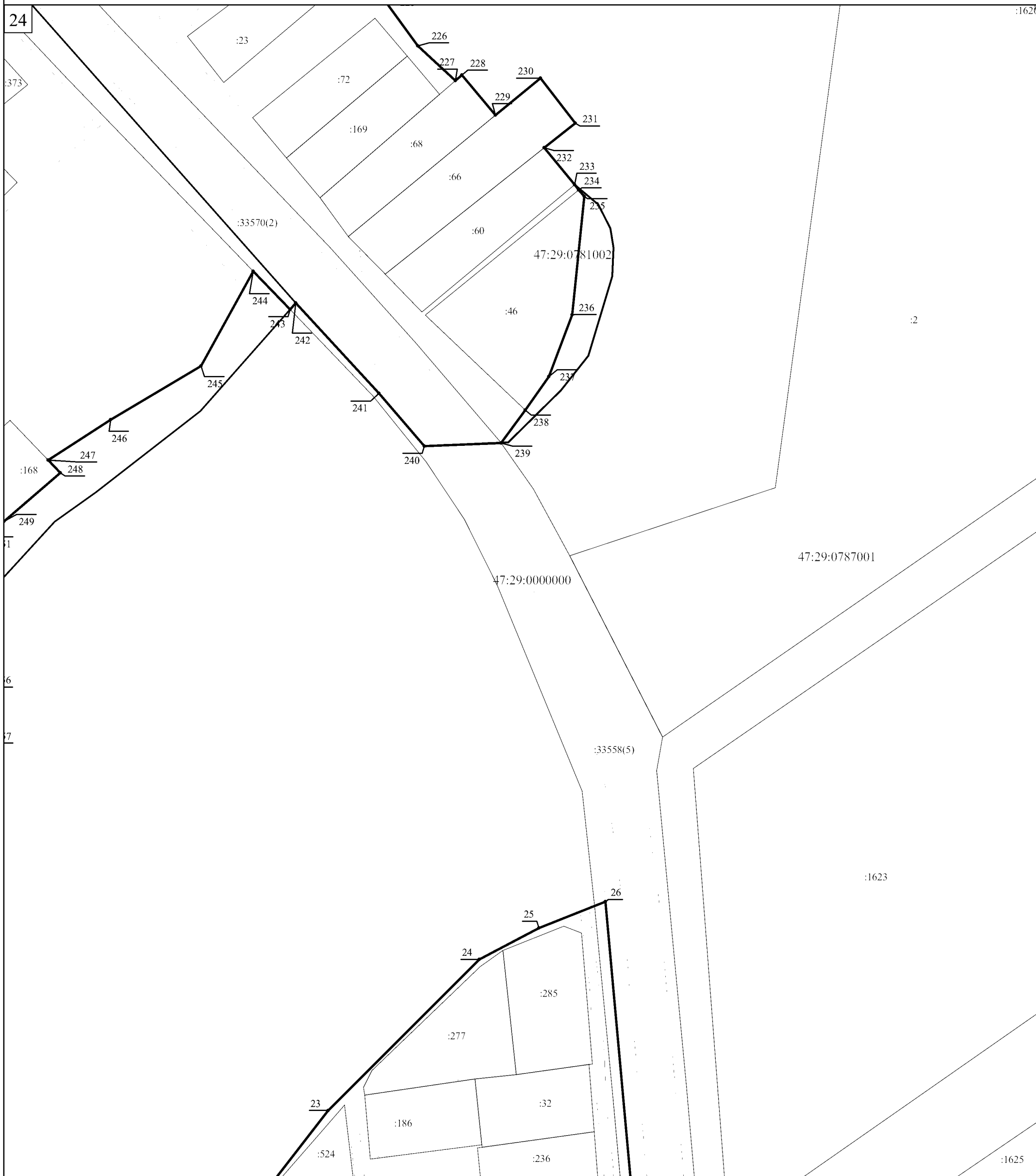
47:29:0781001

Подпись _____ Дата " ____ " _____ г.

Место для оттиска печати (при наличии) лица, составившего описание местоположения границ объекта







Раздел 4

План границ объекта



Масштаб 1:1 000

Используемые условные знаки и обозначения:

-  Граница объекта
-  Граница кадастрового квартала
-  Граница земельного участка
(в соответствии со сведениями Единого государственного реестра недвижимости)
-  Характерная точка границы объекта
-  12
Номер земельного участка, сведения о границах которого внесены в Единый государственный реестр недвижимости, в кадастровом квартале
-  :53
Номер кадастрового квартала

47:29:0781001

Подпись _____ Дата " ____ " _____ г.

Место для оттиска печати (при наличии) лица, составившего описание местоположения границ объекта

Раздел 4







План границ объекта

25



Масштаб 1:1 000

Используемые условные знаки и обозначения:

-  Граница объекта
-  Граница кадастрового квартала
-  Граница земельного участка
(в соответствии со сведениями Единого государственного реестра недвижимости)
-  Характерная точка границы объекта
-  Номер земельного участка, сведения о границах которого внесены в Единый государственный реестр недвижимости, в кадастровом квартале
-  Номер кадастрового квартала

47:29:0781001

Подпись _____ Дата " ____ " _____ г.

Место для оттиска печати (при наличии) лица, составившего описание местоположения границ объекта

Раздел 4







План границ объекта

26



Масштаб 1:1 000

Используемые условные знаки и обозначения:

-  Граница объекта
-  Граница кадастрового квартала
-  Граница земельного участка
(в соответствии со сведениями Единого государственного реестра недвижимости)
-  Характерная точка границы объекта
-  Номер земельного участка, сведения о границах которого внесены в Единый государственный реестр недвижимости, в кадастровом квартале
-  Номер кадастрового квартала

47:29:0781001

Подпись _____ Дата " ____ " _____ г.

Место для оттиска печати (при наличии) лица, составившего описание местоположения границ объекта

ОПИСАНИЕ МЕСТОПОЛОЖЕНИЯ ГРАНИЦ

деревня Старая Серёдка

(наименование объекта, местоположение границ которого описано (далее - объект))

Раздел 1

Сведения об объекте

№ п/п	Характеристики объекта	Описание характеристик
1	2	3
1.	Местоположение объекта	Ленинградская область, Лужский муниципальный район, Скребловское сельское поселение, деревня Старая Серёдка
2.	Площадь объекта +/- величина погрешности определения площади (P +/- Дельта P)	1166005 м ² +/- 378 м ²
3.	Иные характеристики объекта	-

Раздел 2

Сведения о местоположении границ объекта

1. Система координат МСК-47 зона 2

2. Сведения о характерных точках границ объекта

Обозначение характерных точек границ	Координаты, м		Метод определения координат характерной точки	Средняя квадратическая погрешность положения характерной точки (Mt), м	Описание обозначения точки на местности (при наличии)
	X	Y			
1	2	3	4	5	6
1	291316,97	2182957,48	картометрический	0,1	-
2	291283,22	2182957,03	картометрический	0,1	-
3	291265,65	2182974,99	картометрический	0,1	-
4	291266,99	2183024,09	картометрический	0,1	-
5	291243,07	2183015,35	картометрический	0,1	-
6	291236,65	2183108,82	картометрический	0,1	-
7	291207,96	2183116,23	картометрический	0,1	-
8	291206,59	2183184,80	картометрический	0,1	-
9	291206,51	2183189,59	картометрический	0,1	-
10	291202,70	2183202,67	картометрический	0,1	-
11	291113,92	2183208,77	картометрический	0,1	-
12	291066,00	2183215,52	картометрический	0,1	-
13	291081,86	2183295,37	картометрический	0,1	-
14	291114,83	2183291,95	картометрический	0,1	-
15	291116,82	2183295,96	картометрический	0,1	-
16	291125,20	2183313,08	картометрический	0,1	-
17	291137,75	2183338,67	картометрический	0,1	-
18	291142,44	2183402,25	картометрический	0,1	-
19	291087,18	2183418,61	картометрический	0,1	-
20	291086,90	2183449,60	картометрический	0,1	-
21	291061,94	2183452,46	картометрический	0,1	-
22	291045,07	2183527,46	картометрический	0,1	-
23	291036,88	2183547,84	картометрический	0,1	-
24	291019,35	2183574,86	картометрический	0,1	-
25	290998,63	2183591,10	картометрический	0,1	-
26	290944,48	2183676,88	картометрический	0,1	-
27	290904,20	2183797,20	картометрический	0,1	-
28	290868,43	2183794,30	картометрический	0,1	-
29	290801,71	2183790,26	картометрический	0,1	-
30	290834,88	2183856,70	картометрический	0,1	-
31	290846,99	2184047,40	картометрический	0,1	-
32	290832,52	2184049,37	картометрический	0,1	-
33	290772,28	2184053,30	картометрический	0,1	-
34	290753,66	2184054,45	картометрический	0,1	-
35	290746,45	2184051,20	картометрический	0,1	-
36	290697,30	2184017,94	картометрический	0,1	-
37	290691,38	2184013,30	картометрический	0,1	-
38	290684,29	2184014,88	картометрический	0,1	-
39	290659,88	2184057,65	картометрический	0,1	-

1	2	3	4	5	6
40	290645,12	2184081,45	картометрический	0,1	-
41	290652,04	2184086,39	картометрический	0,1	-
42	290613,84	2184133,88	картометрический	0,1	-
43	290604,44	2184223,73	картометрический	0,1	-
44	290611,16	2184322,43	картометрический	0,1	-
45	290627,08	2184360,93	картометрический	0,1	-
46	290592,91	2184353,66	картометрический	0,1	-
47	290540,39	2184352,59	картометрический	0,1	-
48	290539,85	2184351,91	картометрический	0,1	-
49	290533,88	2184344,47	картометрический	0,1	-
50	290532,86	2184342,14	картометрический	0,1	-
51	290530,73	2184337,32	картометрический	0,1	-
52	290524,76	2184314,13	картометрический	0,1	-
53	290519,11	2184301,62	картометрический	0,1	-
54	290516,15	2184289,53	картометрический	0,1	-
55	290486,70	2184284,79	картометрический	0,1	-
56	290471,91	2184278,47	картометрический	0,1	-
57	290469,89	2184276,95	картометрический	0,1	-
58	290465,51	2184280,87	картометрический	0,1	-
59	290451,09	2184271,91	картометрический	0,1	-
60	290434,30	2184257,65	картометрический	0,1	-
61	290410,91	2184239,96	картометрический	0,1	-
62	290398,28	2184231,99	картометрический	0,1	-
63	290393,60	2184231,49	картометрический	0,1	-
64	290391,30	2184234,41	картометрический	0,1	-
65	290372,37	2184217,61	картометрический	0,1	-
66	290362,19	2184248,35	картометрический	0,1	-
67	290358,88	2184261,97	картометрический	0,1	-
68	290354,85	2184284,64	картометрический	0,1	-
69	290352,04	2184311,64	картометрический	0,1	-
70	290340,62	2184312,71	картометрический	0,1	-
71	290339,10	2184312,85	картометрический	0,1	-
72	290333,09	2184311,21	картометрический	0,1	-
73	290330,56	2184309,64	картометрический	0,1	-
74	290319,95	2184303,04	картометрический	0,1	-
75	290313,24	2184300,90	картометрический	0,1	-
76	290284,42	2184297,38	картометрический	0,1	-
77	290239,72	2184294,76	картометрический	0,1	-
78	290231,55	2184293,63	картометрический	0,1	-
79	290223,41	2184285,47	картометрический	0,1	-
80	290212,76	2184232,08	картометрический	0,1	-
81	290208,98	2184216,96	картометрический	0,1	-
82	290205,37	2184193,11	картометрический	0,1	-
83	290189,86	2184125,65	картометрический	0,1	-
84	290182,08	2184103,97	картометрический	0,1	-
85	290168,51	2184085,82	картометрический	0,1	-
86	290125,25	2184039,77	картометрический	0,1	-
87	290115,62	2184027,06	картометрический	0,1	-
88	290111,85	2184020,19	картометрический	0,1	-
89	290109,80	2184013,18	картометрический	0,1	-

1	2	3	4	5	6
90	290108,42	2183998,92	картометрический	0,1	-
91	290111,86	2183980,72	картометрический	0,1	-
92	290123,71	2183950,20	картометрический	0,1	-
93	290168,33	2183851,56	картометрический	0,1	-
94	290178,99	2183826,66	картометрический	0,1	-
95	290186,35	2183805,93	картометрический	0,1	-
96	290197,02	2183771,41	картометрический	0,1	-
97	290199,46	2183763,53	картометрический	0,1	-
98	290208,51	2183748,89	картометрический	0,1	-
99	290202,14	2183742,74	картометрический	0,1	-
100	290199,27	2183739,97	картометрический	0,1	-
101	290187,90	2183729,00	картометрический	0,1	-
102	290173,15	2183714,78	картометрический	0,1	-
103	290136,87	2183683,33	картометрический	0,1	-
104	290157,44	2183656,89	картометрический	0,1	-
105	290069,48	2183577,16	картометрический	0,1	-
106	290042,89	2183608,10	картометрический	0,1	-
107	289936,13	2183478,46	картометрический	0,1	-
108	289865,54	2183395,66	картометрический	0,1	-
109	289907,87	2183358,88	картометрический	0,1	-
110	290231,07	2183606,80	картометрический	0,1	-
111	290247,13	2183619,12	картометрический	0,1	-
112	290261,45	2183630,11	картометрический	0,1	-
113	290222,34	2183699,21	картометрический	0,1	-
114	290224,58	2183700,12	картометрический	0,1	-
115	290233,90	2183703,90	картометрический	0,1	-
116	290242,05	2183707,21	картометрический	0,1	-
117	290254,32	2183718,00	картометрический	0,1	-
118	290351,75	2183779,46	картометрический	0,1	-
119	290378,90	2183749,92	картометрический	0,1	-
120	290439,95	2183781,60	картометрический	0,1	-
121	290495,06	2183861,85	картометрический	0,1	-
122	290510,37	2183874,64	картометрический	0,1	-
123	290521,32	2183875,25	картометрический	0,1	-
124	290529,71	2183870,51	картометрический	0,1	-
125	290539,78	2183823,88	картометрический	0,1	-
126	290587,68	2183761,73	картометрический	0,1	-
127	290600,04	2183745,71	картометрический	0,1	-
128	290624,86	2183723,95	картометрический	0,1	-
129	290665,80	2183688,06	картометрический	0,1	-
130	290675,45	2183680,24	картометрический	0,1	-
131	290714,75	2183648,42	картометрический	0,1	-
132	290674,79	2183590,49	картометрический	0,1	-
133	290678,84	2183586,47	картометрический	0,1	-
134	290656,60	2183551,79	картометрический	0,1	-
135	290636,19	2183519,97	картометрический	0,1	-
136	290624,79	2183501,73	картометрический	0,1	-
137	290618,00	2183489,04	картометрический	0,1	-
138	290614,81	2183476,48	картометрический	0,1	-
139	290614,14	2183405,31	картометрический	0,1	-

1	2	3	4	5	6
140	290593,39	2183272,38	картометрический	0,1	-
141	290587,11	2183241,29	картометрический	0,1	-
142	290700,70	2183244,49	картометрический	0,1	-
143	290701,80	2183166,99	картометрический	0,1	-
144	290523,28	2183162,33	картометрический	0,1	-
145	290596,46	2183027,22	картометрический	0,1	-
146	290595,65	2183027,10	картометрический	0,1	-
147	290585,94	2183025,70	картометрический	0,1	-
148	290579,13	2183024,64	картометрический	0,1	-
149	290558,05	2183021,36	картометрический	0,1	-
150	290416,01	2182999,23	картометрический	0,1	-
151	290426,61	2182946,07	картометрический	0,1	-
152	290427,00	2182944,10	картометрический	0,1	-
153	290437,57	2182891,10	картометрический	0,1	-
154	290446,35	2182847,08	картометрический	0,1	-
155	290453,50	2182802,93	картометрический	0,1	-
156	290460,79	2182757,92	картометрический	0,1	-
157	290467,08	2182719,13	картометрический	0,1	-
158	290454,16	2182717,37	картометрический	0,1	-
159	290441,96	2182715,44	картометрический	0,1	-
160	290438,00	2182714,80	картометрический	0,1	-
161	290128,66	2182665,51	картометрический	0,1	-
162	290135,38	2182648,23	картометрический	0,1	-
163	290132,96	2182626,53	картометрический	0,1	-
164	290127,57	2182616,56	картометрический	0,1	-
165	290100,88	2182605,95	картометрический	0,1	-
166	290073,71	2182594,59	картометрический	0,1	-
167	290081,18	2182553,30	картометрический	0,1	-
168	290090,26	2182539,44	картометрический	0,1	-
169	290101,91	2182530,08	картометрический	0,1	-
170	290110,02	2182515,31	картометрический	0,1	-
171	290129,44	2182519,74	картометрический	0,1	-
172	290125,73	2182535,45	картометрический	0,1	-
173	290147,68	2182539,40	картометрический	0,1	-
174	290168,63	2182537,72	картометрический	0,1	-
175	290181,70	2182519,62	картометрический	0,1	-
176	290199,80	2182494,22	картометрический	0,1	-
177	290208,83	2182474,85	картометрический	0,1	-
178	290212,66	2182445,39	картометрический	0,1	-
179	290224,22	2182449,77	картометрический	0,1	-
180	290237,78	2182455,06	картометрический	0,1	-
181	290241,81	2182443,75	картометрический	0,1	-
182	290246,01	2182423,27	картометрический	0,1	-
183	290258,19	2182408,75	картометрический	0,1	-
184	290263,38	2182412,76	картометрический	0,1	-
185	290271,56	2182412,44	картометрический	0,1	-
186	290288,26	2182394,85	картометрический	0,1	-
187	290296,48	2182397,94	картометрический	0,1	-
188	290312,81	2182392,85	картометрический	0,1	-
189	290336,86	2182381,20	картометрический	0,1	-

1	2	3	4	5	6
190	290363,96	2182367,56	картометрический	0,1	-
191	290379,53	2182367,63	картометрический	0,1	-
192	290383,38	2182360,72	картометрический	0,1	-
193	290403,23	2182373,23	картометрический	0,1	-
194	290429,39	2182389,01	картометрический	0,1	-
195	290452,65	2182403,30	картометрический	0,1	-
196	290450,79	2182407,02	картометрический	0,1	-
197	290455,98	2182410,21	картометрический	0,1	-
198	290470,02	2182416,07	картометрический	0,1	-
199	290470,40	2182420,78	картометрический	0,1	-
200	290475,97	2182436,28	картометрический	0,1	-
201	290484,16	2182459,80	картометрический	0,1	-
202	290493,68	2182485,78	картометрический	0,1	-
203	290492,37	2182494,76	картометрический	0,1	-
204	290487,66	2182526,97	картометрический	0,1	-
205	290483,44	2182548,10	картометрический	0,1	-
206	290508,83	2182546,12	картометрический	0,1	-
207	290550,69	2182545,60	картометрический	0,1	-
208	290555,08	2182545,54	картометрический	0,1	-
209	290576,47	2182560,65	картометрический	0,1	-
210	290576,54	2182544,33	картометрический	0,1	-
211	290579,74	2182535,21	картометрический	0,1	-
212	290585,29	2182530,46	картометрический	0,1	-
213	290599,28	2182525,00	картометрический	0,1	-
214	290657,87	2182513,02	картометрический	0,1	-
215	290669,61	2182511,54	картометрический	0,1	-
216	290726,46	2182516,94	картометрический	0,1	-
217	290795,28	2182506,62	картометрический	0,1	-
218	290799,78	2182520,48	картометрический	0,1	-
219	290814,89	2182611,00	картометрический	0,1	-
220	290815,56	2182614,99	картометрический	0,1	-
221	290815,96	2182617,39	картометрический	0,1	-
222	290848,78	2182619,93	картометрический	0,1	-
223	290853,18	2182620,27	картометрический	0,1	-
224	290857,14	2182620,58	картометрический	0,1	-
225	290859,30	2182625,05	картометрический	0,1	-
226	290869,21	2182645,52	картометрический	0,1	-
227	290880,35	2182668,51	картометрический	0,1	-
228	290922,64	2182647,99	картометрический	0,1	-
229	290927,05	2182645,85	картометрический	0,1	-
230	290938,25	2182649,41	картометрический	0,1	-
231	290954,95	2182649,68	картометрический	0,1	-
232	291033,75	2182653,34	картометрический	0,1	-
233	291030,85	2182677,84	картометрический	0,1	-
234	291028,09	2182722,45	картометрический	0,1	-
235	291015,84	2182722,89	картометрический	0,1	-
236	290999,67	2182728,25	картометрический	0,1	-
237	291025,95	2182822,14	картометрический	0,1	-
238	291046,05	2182824,67	картометрический	0,1	-
239	291049,69	2182822,85	картометрический	0,1	-

1	2	3	4	5	6
240	291056,86	2182802,19	картометрический	0,1	-
241	291058,04	2182796,30	картометрический	0,1	-
242	291060,55	2182790,76	картометрический	0,1	-
243	291061,57	2182770,49	картометрический	0,1	-
244	291084,55	2182611,53	картометрический	0,1	-
245	291083,77	2182596,06	картометрический	0,1	-
246	291040,12	2182503,18	картометрический	0,1	-
247	291042,01	2182373,19	картометрический	0,1	-
248	291105,22	2182366,08	картометрический	0,1	-
249	291117,12	2182368,54	картометрический	0,1	-
250	291117,69	2182375,65	картометрический	0,1	-
251	291118,96	2182395,61	картометрический	0,1	-
252	291117,20	2182420,56	картометрический	0,1	-
253	291119,85	2182440,38	картометрический	0,1	-
254	291143,73	2182437,19	картометрический	0,1	-
255	291148,01	2182477,59	картометрический	0,1	-
256	291143,77	2182478,08	картометрический	0,1	-
257	291154,60	2182520,06	картометрический	0,1	-
258	291178,85	2182512,68	картометрический	0,1	-
259	291182,04	2182517,75	картометрический	0,1	-
260	291186,81	2182520,35	картометрический	0,1	-
261	291216,35	2182554,24	картометрический	0,1	-
262	291225,28	2182557,81	картометрический	0,1	-
263	291245,38	2182563,12	картометрический	0,1	-
264	291253,55	2182567,97	картометрический	0,1	-
265	291258,66	2182573,07	картометрический	0,1	-
266	291262,24	2182578,44	картометрический	0,1	-
267	291265,56	2182592,99	картометрический	0,1	-
268	291281,59	2182631,97	картометрический	0,1	-
269	291287,21	2182636,57	картометрический	0,1	-
270	291325,97	2182650,32	картометрический	0,1	-
271	291339,50	2182656,70	картометрический	0,1	-
272	291330,20	2182711,60	картометрический	0,1	-
273	291272,57	2182814,27	картометрический	0,1	-
274	291271,19	2182816,74	картометрический	0,1	-
275	291286,29	2182826,00	картометрический	0,1	-
276	291286,50	2182834,31	картометрический	0,1	-
277	291271,48	2182850,46	картометрический	0,1	-
278	291260,90	2182860,41	картометрический	0,1	-
279	291269,80	2182888,04	картометрический	0,1	-
280	291286,47	2182894,10	картометрический	0,1	-
281	291299,81	2182896,41	картометрический	0,1	-
282	291301,33	2182901,43	картометрический	0,1	-
283	291318,26	2182909,58	картометрический	0,1	-
284	291338,59	2182912,05	картометрический	0,1	-
285	291351,19	2182913,59	картометрический	0,1	-
286	291359,64	2182914,84	картометрический	0,1	-
287	291394,36	2182919,26	картометрический	0,1	-
288	291380,22	2182956,71	картометрический	0,1	-
289	291325,50	2182958,00	картометрический	0,1	-

1	2	3	4	5	6
1	291316,97	2182957,48	картометрический	0,1	-

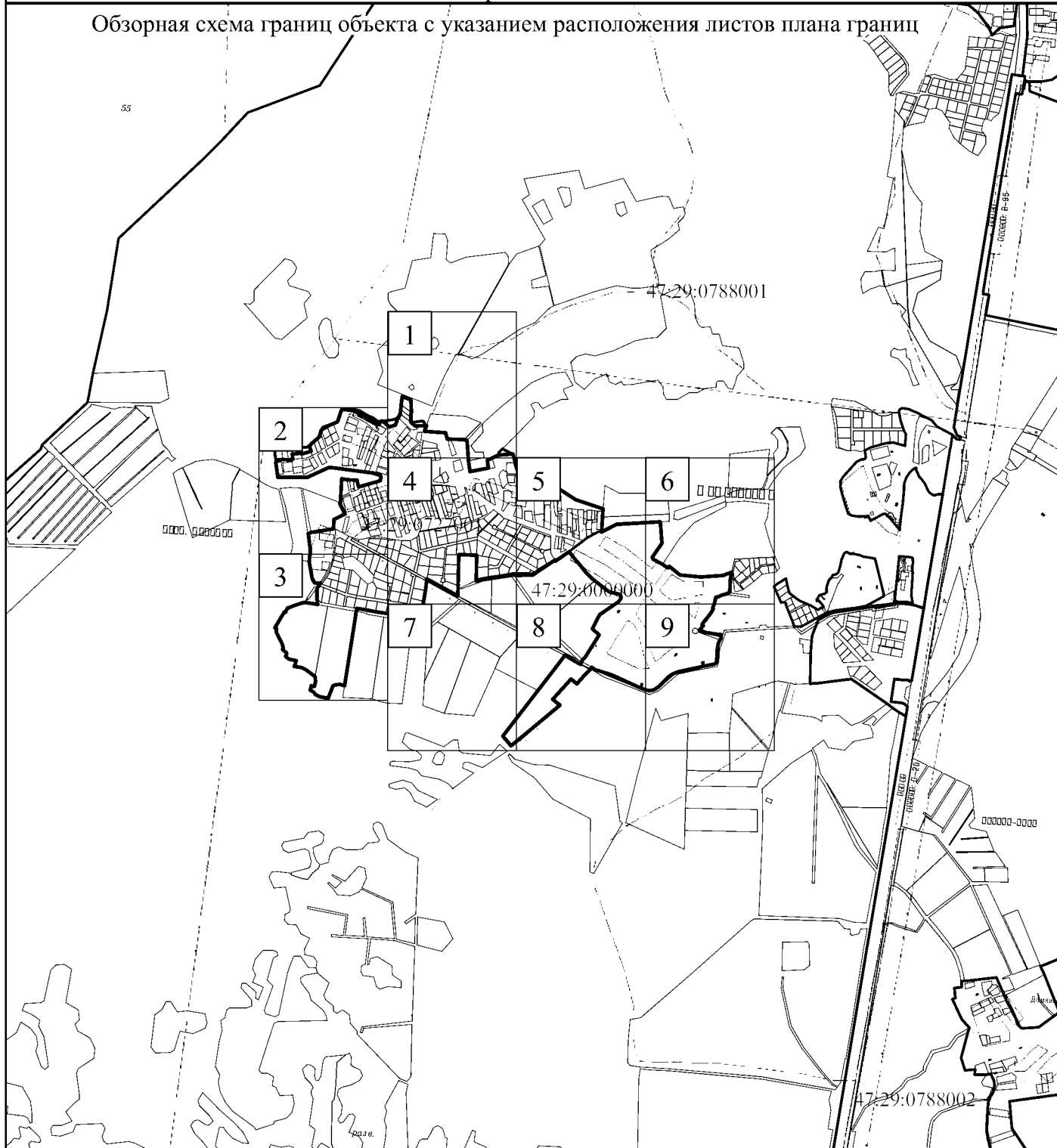
3. Сведения о характерных точках части (частей) границы объекта

Обозначение характерных точек части границы	Координаты, м		Метод определения координат характерной точки	Средняя квадратическая погрешность положения характерной точки (M _t), м	Описание обозначения точки на местности (при наличии)
	X	Y			
1	2	3	4	5	6
-	-	-	-	-	

Раздел 4

План границ объекта

Обзорная схема границ объекта с указанием расположения листов плана границ



Масштаб 1:25 000

Используемые условные знаки и обозначения:

- Граница объекта
- Граница кадастрового квартала
- Граница земельного участка
(в соответствии со сведениями Единого государственного реестра недвижимости)

47:29:0780002 Номер кадастрового квартала



Рамка и номер листа плана границ

Подпись _____ Дата " ____ " _____ г.

Место для оттиска печати (при наличии) лица,
составившего описание местоположения границ







Раздел 4

План границ объекта



Масштаб 1:2 000

Используемые условные знаки и обозначения:

-  Граница объекта
-  Граница кадастрового квартала
-  Граница земельного участка
(в соответствии со сведениями Единого государственного реестра недвижимости)
-  Характерная точка границы объекта
-  12
Номер земельного участка, сведения о границах которого внесены в Единый государственный реестр недвижимости, в кадастровом квартале
-  :53
Номер кадастрового квартала

47:29:0725001

Подпись _____ Дата " ____ " _____ г.

Место для оттиска печати (при наличии) лица, составившего описание местоположения границ объекта







Раздел 4

План границ объекта



Масштаб 1:2 000

Используемые условные знаки и обозначения:

-  Граница объекта
-  Граница кадастрового квартала
-  Граница земельного участка
(в соответствии со сведениями Единого государственного реестра недвижимости)
-  Характерная точка границы объекта
-  Номер земельного участка, сведения о границах которого внесены в Единый государственный реестр недвижимости, в кадастровом квартале
-  Номер кадастрового квартала

47:29:0725001

Подпись _____ Дата " ____ " _____ г.

Место для оттиска печати (при наличии) лица, составившего описание местоположения границ объекта

Раздел 4







План границ объекта

5



Масштаб 1:2 000

Используемые условные знаки и обозначения:

-  Граница объекта
-  Граница кадастрового квартала
-  Граница земельного участка
(в соответствии со сведениями Единого государственного реестра недвижимости)
-  Характерная точка границы объекта
-  Номер земельного участка, сведения о границах которого внесены в Единый государственный реестр недвижимости, в кадастровом квартале
-  Номер кадастрового квартала

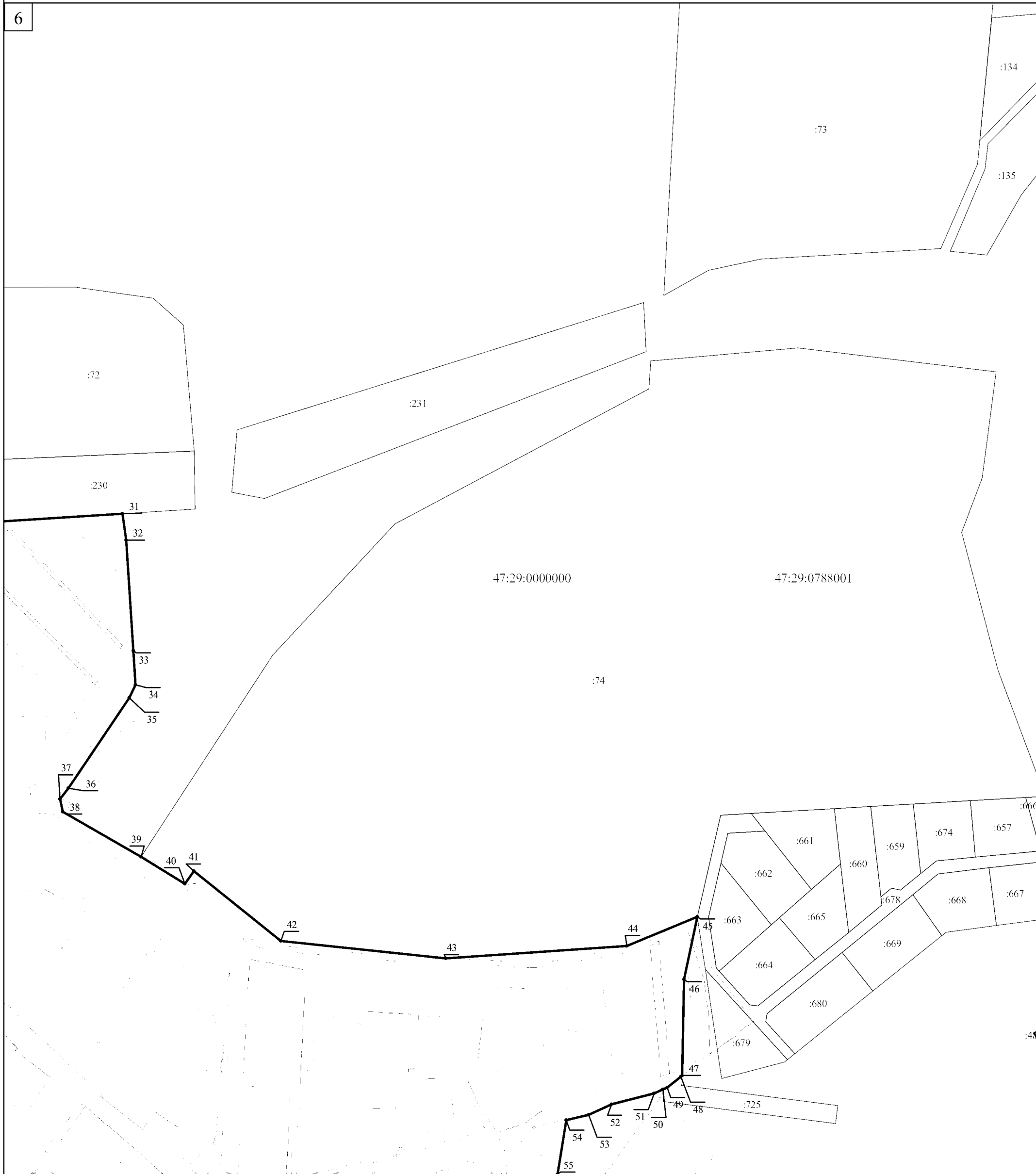
Подпись _____ Дата "___" _____ г.

Место для оттиска печати (при наличии) лица,
составившего описание местоположения границ объекта

Раздел 4







План границ объекта

6



Масштаб 1:2 000

Используемые условные знаки и обозначения:

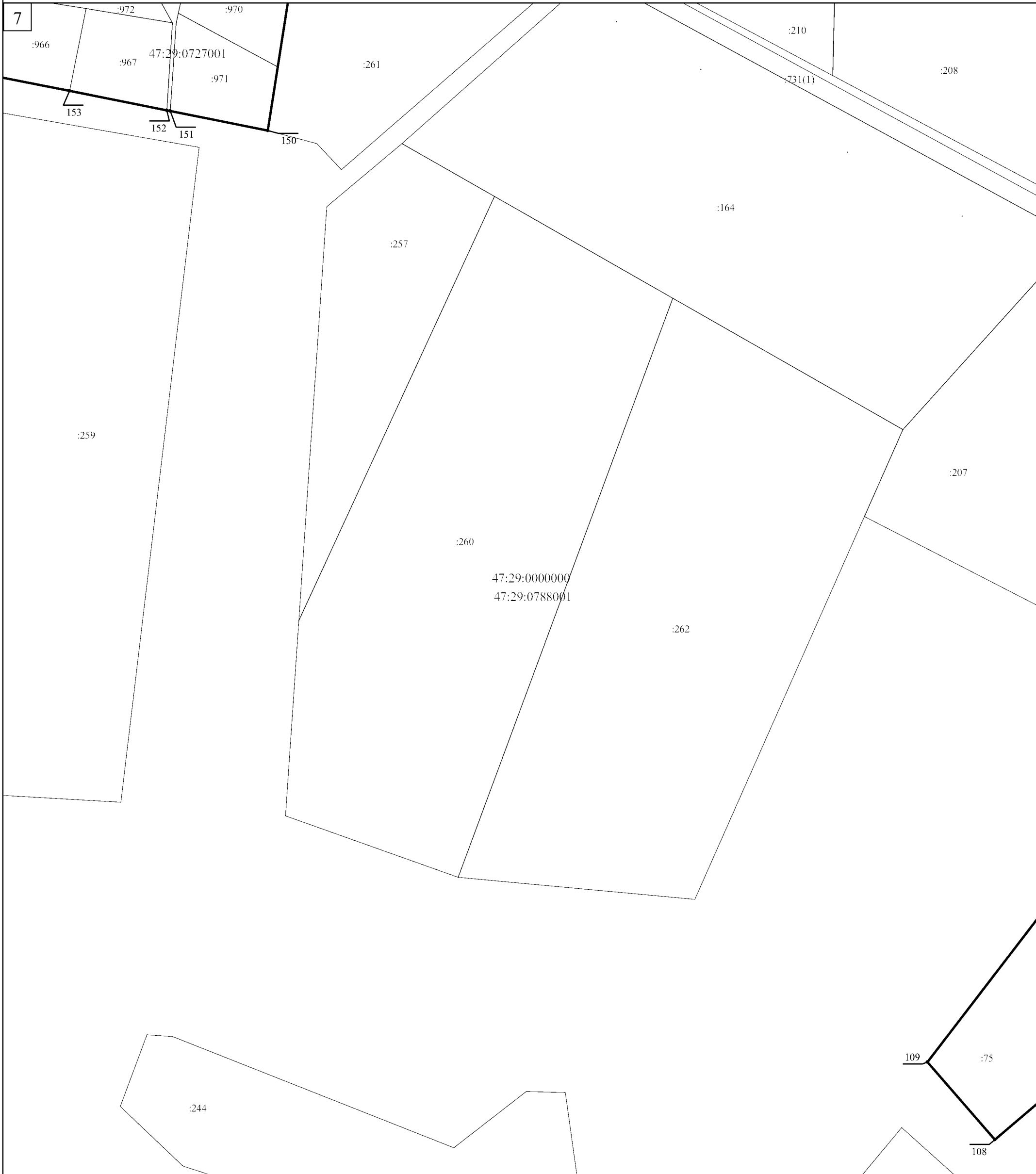
-  Граница объекта
-  Граница кадастрового квартала
-  Граница земельного участка
(в соответствии со сведениями Единого государственного реестра недвижимости)
-  Характерная точка границы объекта
-  Номер земельного участка, сведения о границах которого внесены в Единый государственный реестр недвижимости, в кадастровом квартале
-  Номер кадастрового квартала

Подпись _____ Дата " ____ " _____ г.

Место для оттиска печати (при наличии) лица,
составившего описание местоположения границ объекта






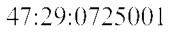
Раздел 4

План границ объекта



Масштаб 1:2 000

Используемые условные знаки и обозначения:

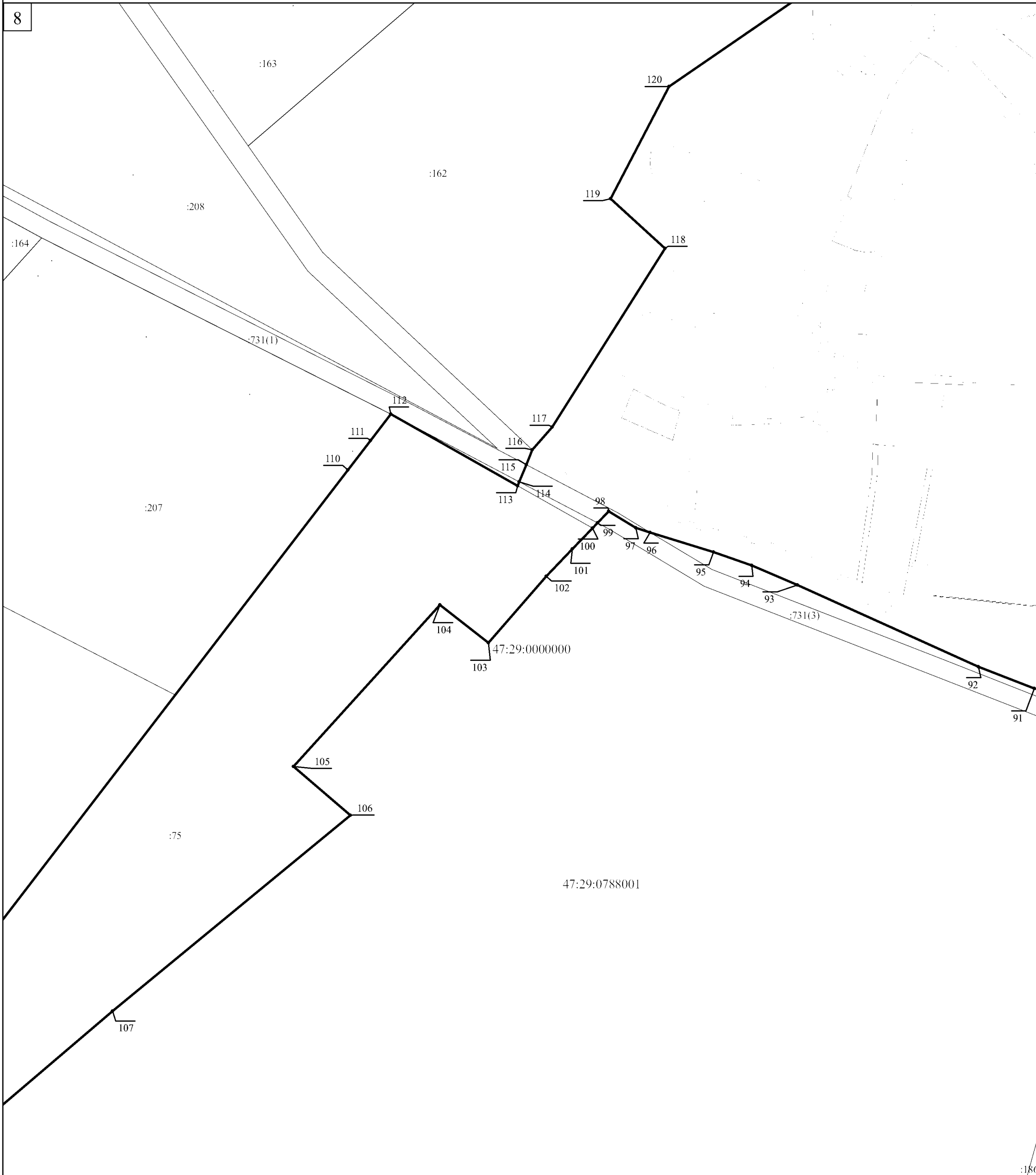
-  Граница объекта
-  Граница кадастрового квартала
-  Граница земельного участка
(в соответствии со сведениями Единого государственного реестра недвижимости)
-  Характерная точка границы объекта
-  Номер земельного участка, сведения о границах которого внесены в
Единый государственный реестр недвижимости, в кадастровом квартале
-  Номер кадастрового квартала

Подпись _____ Дата "___" _____ г.

Место для оттиска печати (при наличии) лица,
составившего описание местоположения границ объекта







Раздел 4

План границ объекта



Масштаб 1:2 000

Используемые условные знаки и обозначения:

-  Граница объекта
-  Граница кадастрового квартала
-  Граница земельного участка
(в соответствии со сведениями Единого государственного реестра недвижимости)
-  Характерная точка границы объекта
-  12
Номер земельного участка, сведения о границах которого внесены в Единый государственный реестр недвижимости, в кадастровом квартале
-  :53
Номер кадастрового квартала

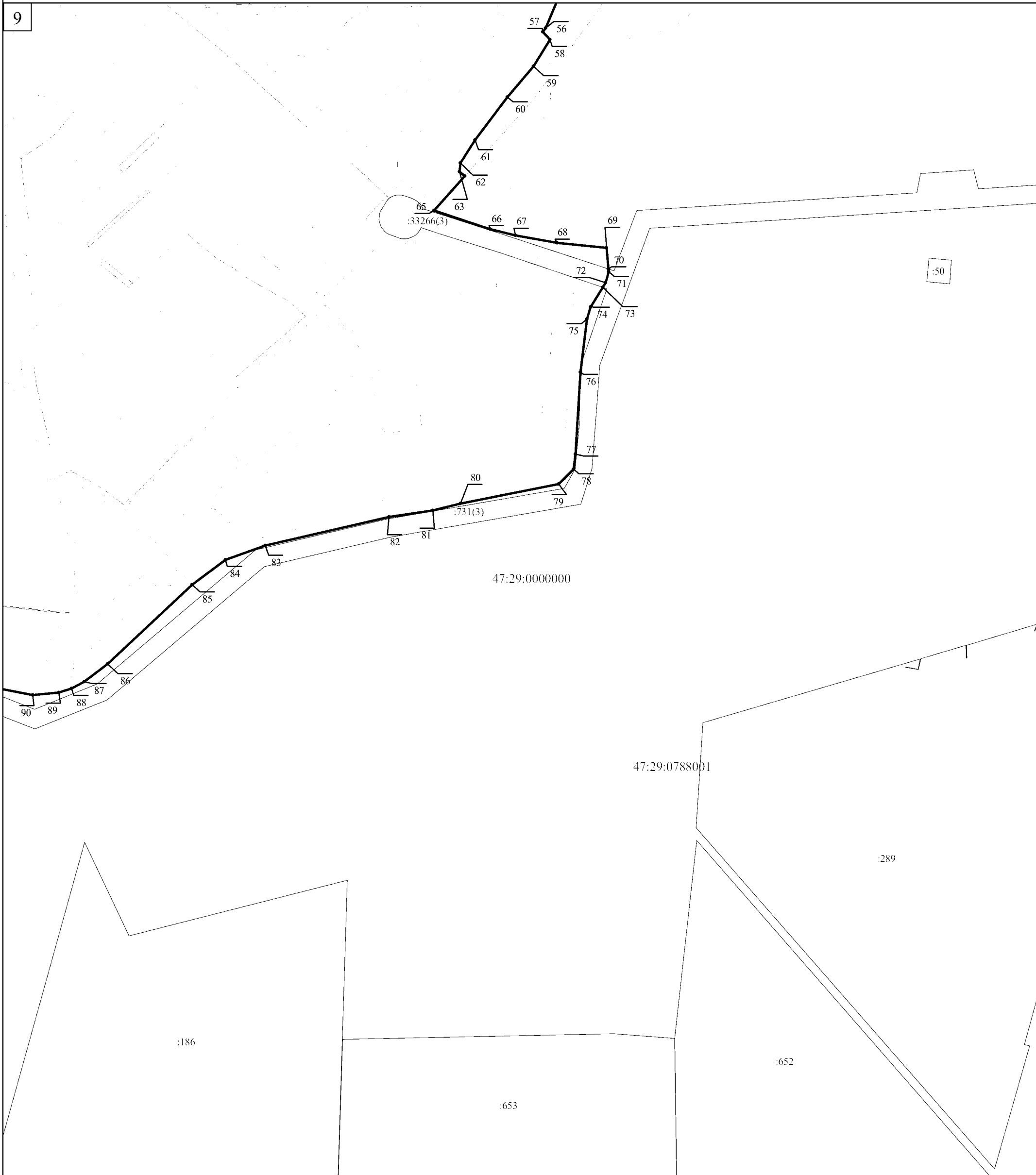
47:29:0725001

Подпись _____ Дата " ____ " _____ г.

Место для оттиска печати (при наличии) лица,
составившего описание местоположения границ объекта







Раздел 4

План границ объекта



Масштаб 1:2 000

Используемые условные знаки и обозначения:

-  Граница объекта
-  Граница кадастрового квартала
-  Граница земельного участка
(в соответствии со сведениями Единого государственного реестра недвижимости)
-  Характерная точка границы объекта
-  Номер земельного участка, сведения о границах которого внесены в Единый государственный реестр недвижимости, в кадастровом квартале
-  Номер кадастрового квартала

Подпись _____ Дата "___" _____ г.

Место для оттиска печати (при наличии) лица, составившего описание местоположения границ объекта

ОПИСАНИЕ МЕСТОПОЛОЖЕНИЯ ГРАНИЦ

деревня Чайково

(наименование объекта, местоположение границ которого описано (далее - объект))

Раздел 1

Сведения об объекте

№ п/п	Характеристики объекта	Описание характеристик
1	2	3
1.	Местоположение объекта	Ленинградская область, Лужский муниципальный район, Скребловское сельское поселение, деревня Чайково
2.	Площадь объекта +/- величина погрешности определения площади (Р +/- Дельта Р)	60858 м ² +/- 86 м ²
3.	Иные характеристики объекта	-

Раздел 2

Сведения о местоположении границ объекта

1. Система координат МСК-47 зона 2

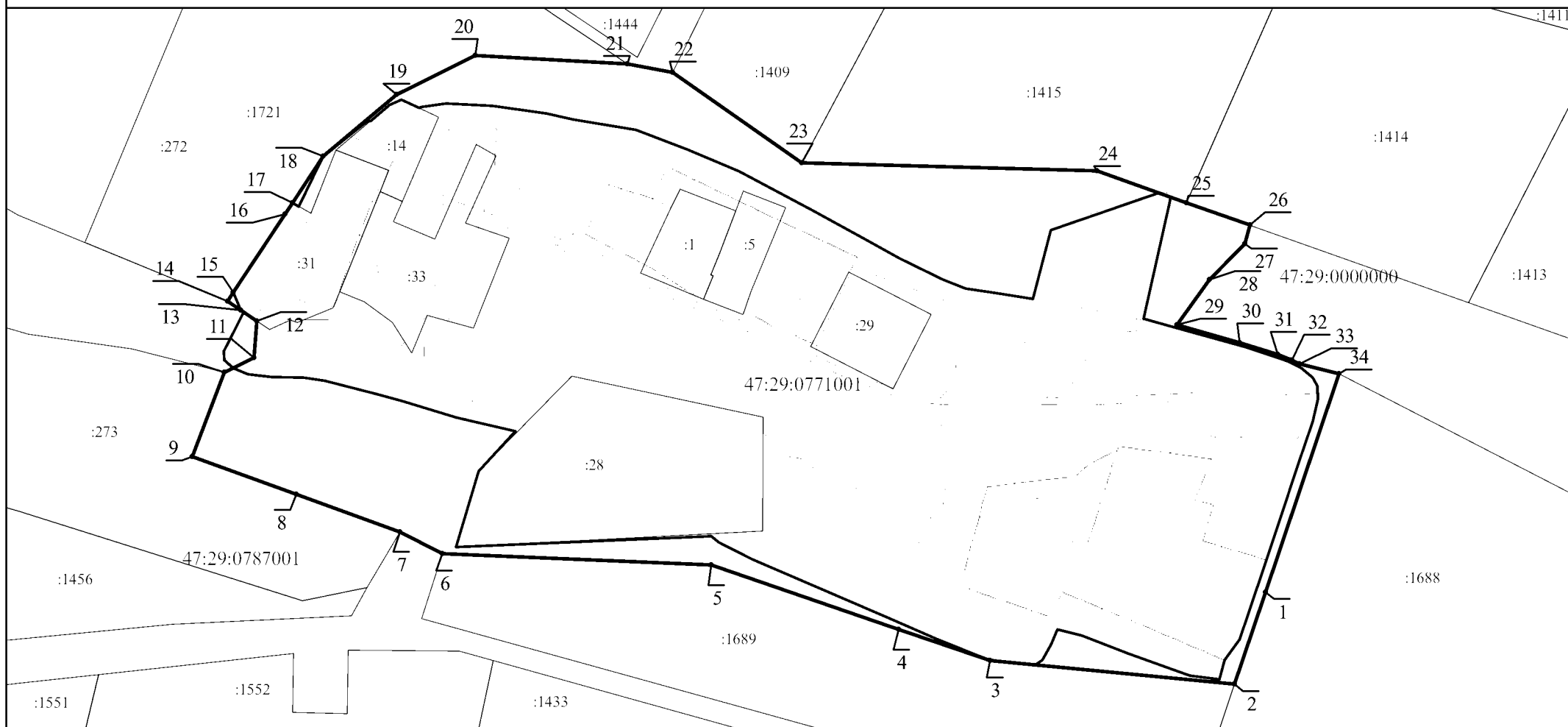
2. Сведения о характерных точках границ объекта

Обозначение характерных точек границ	Координаты, м		Метод определения координат характерной точки	Средняя квадратическая погрешность положения характерной точки (Mt), м	Описание обозначения точки на местности (при наличии)
	X	Y			
1	2	3	4	5	6
1	279999,84	2194863,66	картометрический	0,1	-
2	279966,75	2194852,51	картометрический	0,1	-
3	279975,32	2194764,56	картометрический	0,1	-
4	279986,36	2194731,73	картометрический	0,1	-
5	280009,60	2194664,22	картометрический	0,1	-
6	280013,75	2194567,49	картометрический	0,1	-
7	280021,58	2194552,23	картометрический	0,1	-
8	280035,07	2194515,01	картометрический	0,1	-
9	280048,64	2194477,59	картометрический	0,1	-
10	280078,95	2194489,17	картометрический	0,1	-
11	280084,16	2194499,75	картометрический	0,1	-
12	280097,40	2194500,88	картометрический	0,1	-
13	280101,33	2194495,00	картометрический	0,1	-
14	280104,51	2194490,27	картометрический	0,1	-
15	280107,66	2194492,36	картометрический	0,1	-
16	280135,82	2194510,96	картометрический	0,1	-
17	280139,83	2194513,61	картометрический	0,1	-
18	280156,72	2194524,76	картометрический	0,1	-
19	280178,84	2194551,06	картометрический	0,1	-
20	280192,87	2194579,37	картометрический	0,1	-
21	280189,87	2194634,04	картометрический	0,1	-
22	280186,82	2194650,30	картометрический	0,1	-
23	280154,23	2194696,77	картометрический	0,1	-
24	280151,39	2194802,93	картометрический	0,1	-
25	280139,97	2194835,14	картометрический	0,1	-
26	280131,86	2194858,00	картометрический	0,1	-
27	280125,16	2194856,13	картометрический	0,1	-
28	280112,26	2194843,52	картометрический	0,1	-
29	280096,03	2194831,85	картометрический	0,1	-
30	280089,52	2194854,40	картометрический	0,1	-
31	280085,34	2194867,99	картометрический	0,1	-
32	280083,38	2194873,12	картометрический	0,1	-
33	280081,98	2194875,87	картометрический	0,1	-
34	280078,41	2194890,14	картометрический	0,1	-
1	279999,84	2194863,66	картометрический	0,1	-

3. Сведения о характерных точках части (частей) границы объекта					
Обозначение характерных точек части границы	Координаты, м		Метод определения координат характерной точки	Средняя квадратическая погрешность положения характерной точки (M _t), м	Описание обозначения точки на местности (при наличии)
	X	Y			
1	2	3	4	5	6
-	-	-	-	-	







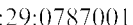
Раздел 4

План границ объекта



Масштаб 1:2 000

Используемые условные знаки и обозначения:

-  Граница объекта
-  Граница кадастрового квартала
-  Граница земельного участка
-  (в соответствии со сведениями Единого государственного реестра недвижимости)
-  Характерная точка границы объекта
-  Номер земельного участка, сведения о границах которого внесены в Единый государственный реестр недвижимости, в кадастровом квартале
-  Номер кадастрового квартала

Подпись _____ Дата " ____ " _____ г.

Место для оттиска печати (при наличии) лица,
составившего описание местоположения границ объекта

ОПИСАНИЕ МЕСТОПОЛОЖЕНИЯ ГРАНИЦ

местечко Череменец

(наименование объекта, местоположение границ которого описано (далее - объект))

Раздел 1

Сведения об объекте

№ п/п	Характеристики объекта	Описание характеристик
1	2	3
1.	Местоположение объекта	Ленинградская область, Лужский муниципальный район, Скребловское сельское поселение, местечко Череменец
2.	Площадь объекта +/- величина погрешности определения площади (Р +/- Дельта Р)	21288 м ² +/- 51 м ²
3.	Иные характеристики объекта	-

Раздел 2

Сведения о местоположении границ объекта

1. Система координат МСК-47 зона 2

2. Сведения о характерных точках границ объекта

Обозначение характерных точек границ	Координаты, м		Метод определения координат характерной точки	Средняя квадратическая погрешность положения характерной точки (Mt), м	Описание обозначения точки на местности (при наличии)
	X	Y			
1	2	3	4	5	6
1	287748,67	2192969,79	картометрический	0,1	-
2	287738,25	2193001,51	картометрический	0,1	-
3	287765,63	2193009,43	картометрический	0,1	-
4	287755,05	2193046,76	картометрический	0,1	-
5	287752,27	2193056,23	картометрический	0,1	-
6	287741,87	2193091,56	картометрический	0,1	-
7	287726,82	2193087,55	картометрический	0,1	-
8	287711,99	2193083,60	картометрический	0,1	-
9	287694,58	2193078,33	картометрический	0,1	-
10	287697,46	2193069,13	картометрический	0,1	-
11	287712,71	2193020,43	картометрический	0,1	-
12	287695,54	2193008,67	картометрический	0,1	-
13	287690,81	2192998,28	картометрический	0,1	-
14	287675,85	2192995,55	картометрический	0,1	-
15	287653,05	2193015,20	картометрический	0,1	-
16	287637,74	2193009,36	картометрический	0,1	-
17	287625,72	2193004,78	картометрический	0,1	-
18	287615,84	2192997,13	картометрический	0,1	-
19	287607,36	2192991,65	картометрический	0,1	-
20	287596,04	2192984,33	картометрический	0,1	-
21	287637,18	2192909,97	картометрический	0,1	-
22	287659,40	2192883,62	картометрический	0,1	-
23	287663,83	2192870,99	картометрический	0,1	-
24	287672,98	2192862,17	картометрический	0,1	-
25	287680,41	2192861,89	картометрический	0,1	-
26	287717,89	2192862,40	картометрический	0,1	-
27	287718,97	2192873,73	картометрический	0,1	-
28	287714,84	2192898,67	картометрический	0,1	-
29	287754,82	2192899,28	картометрический	0,1	-
30	287784,36	2192909,46	картометрический	0,1	-
31	287770,09	2192933,57	картометрический	0,1	-
1	287748,67	2192969,79	картометрический	0,1	-

3. Сведения о характерных точках части (частей) границы объекта					
Обозначение характерных точек части границы	Координаты, м		Метод определения координат характерной точки	Средняя квадратическая погрешность положения характерной точки (M _t), м	Описание обозначения точки на местности (при наличии)
	X	Y			
1	2	3	4	5	6
-	-	-	-	-	







Раздел 4

План границ объекта



Масштаб 1:5 000

Используемые условные знаки и обозначения:

-  Граница объекта
-  Граница кадастрового квартала
-  Граница земельного участка
(в соответствии со сведениями Единого государственного реестра недвижимости)
-  Характерная точка границы объекта
-  Номер земельного участка, сведения о границах которого внесены в Единый государственный реестр недвижимости, в кадастровом квартале
-  Номер кадастрового квартала

Подпись _____ Дата " ____ " _____ г.

Место для оттиска печати (при наличии) лица, составившего описание местоположения границ объекта

ОПИСАНИЕ МЕСТОПОЛОЖЕНИЯ ГРАНИЦ

деревня Югостицы

(наименование объекта, местоположение границ которого описано (далее - объект))

Раздел 1

Сведения об объекте

№ п/п	Характеристики объекта	Описание характеристик
1	2	3
1.	Местоположение объекта	Ленинградская область, Лужский муниципальный район, Скребловское сельское поселение, деревня Югостицы
2.	Площадь объекта +/- величина погрешности определения площади (Р +/- Дельта Р)	495585 м ² +/- 246 м ²
3.	Иные характеристики объекта	-

Раздел 2

Сведения о местоположении границ объекта

1. Система координат МСК-47 зона 2

2. Сведения о характерных точках границ объекта

Обозначение характерных точек границ	Координаты, м		Метод определения координат характерной точки	Средняя квадратическая погрешность положения характерной точки (Mt), м	Описание обозначения точки на местности (при наличии)
	X	Y			
1	2	3	4	5	6
Часть № 1					
1	282703,56	2194298,01	картометрический	0,1	-
2	282555,88	2194385,69	картометрический	0,1	-
3	282562,87	2194403,49	картометрический	0,1	-
4	282561,58	2194404,54	картометрический	0,1	-
5	282565,23	2194403,65	картометрический	0,1	-
6	282566,87	2194413,63	картометрический	0,1	-
7	282556,57	2194440,58	картометрический	0,1	-
8	282519,81	2194536,73	картометрический	0,1	-
9	282508,62	2194565,97	картометрический	0,1	-
10	282507,81	2194567,90	картометрический	0,1	-
11	282499,30	2194588,16	картометрический	0,1	-
12	282489,97	2194612,00	картометрический	0,1	-
13	282441,92	2194752,56	картометрический	0,1	-
14	282480,76	2194769,54	картометрический	0,1	-
15	282511,48	2194782,90	картометрический	0,1	-
16	282575,39	2194807,92	картометрический	0,1	-
17	282562,87	2194834,29	картометрический	0,1	-
18	282536,51	2194891,95	картометрический	0,1	-
19	282516,87	2194938,45	картометрический	0,1	-
20	282518,92	2194940,05	картометрический	0,1	-
21	282505,62	2195013,26	картометрический	0,1	-
22	282499,08	2195043,13	картометрический	0,1	-
23	282492,94	2195049,10	картометрический	0,1	-
24	282488,59	2195050,90	картометрический	0,1	-
25	282484,79	2195061,02	картометрический	0,1	-
26	282488,99	2195068,00	картометрический	0,1	-
27	282491,87	2195078,11	картометрический	0,1	-
28	282492,32	2195089,74	картометрический	0,1	-
29	282490,57	2195105,54	картометрический	0,1	-
30	282485,02	2195140,84	картометрический	0,1	-
31	282413,00	2195124,75	картометрический	0,1	-
32	282406,72	2195126,01	картометрический	0,1	-
33	282405,30	2195128,09	картометрический	0,1	-
34	282404,93	2195131,46	картометрический	0,1	-
35	282406,04	2195133,52	картометрический	0,1	-
36	282407,97	2195134,86	картометрический	0,1	-
37	282411,53	2195135,94	картометрический	0,1	-
38	282418,68	2195137,41	картометрический	0,1	-

1	2	3	4	5	6
39	282425,20	2195139,52	картометрический	0,1	-
40	282428,38	2195140,98	картометрический	0,1	-
41	282430,96	2195142,99	картометрический	0,1	-
42	282433,54	2195146,52	картометрический	0,1	-
43	282435,42	2195150,58	картометрический	0,1	-
44	282436,11	2195157,17	картометрический	0,1	-
45	282435,58	2195161,31	картометрический	0,1	-
46	282434,29	2195166,29	картометрический	0,1	-
47	282430,99	2195176,10	картометрический	0,1	-
48	282428,11	2195182,95	картометрический	0,1	-
49	282426,40	2195186,30	картометрический	0,1	-
50	282424,45	2195189,08	картометрический	0,1	-
51	282421,36	2195191,58	картометрический	0,1	-
52	282418,65	2195192,28	картометрический	0,1	-
53	282416,82	2195192,38	картометрический	0,1	-
54	282413,20	2195192,09	картометрический	0,1	-
55	282397,72	2195189,16	картометрический	0,1	-
56	282386,49	2195188,36	картометрический	0,1	-
57	282383,10	2195189,03	картометрический	0,1	-
58	282378,93	2195191,20	картометрический	0,1	-
59	282372,94	2195196,47	картометрический	0,1	-
60	282363,43	2195251,02	картометрический	0,1	-
61	282357,80	2195258,39	картометрический	0,1	-
62	282354,59	2195262,27	картометрический	0,1	-
63	282352,38	2195264,05	картометрический	0,1	-
64	282345,18	2195267,03	картометрический	0,1	-
65	282338,84	2195268,51	картометрический	0,1	-
66	282329,89	2195270,29	картометрический	0,1	-
67	282324,97	2195272,64	картометрический	0,1	-
68	282318,90	2195279,30	картометрический	0,1	-
69	282315,31	2195297,06	картометрический	0,1	-
70	282315,92	2195307,04	картометрический	0,1	-
71	282313,11	2195319,67	картометрический	0,1	-
72	282311,14	2195387,08	картометрический	0,1	-
73	282236,04	2195387,78	картометрический	0,1	-
74	282225,49	2195325,13	картометрический	0,1	-
75	282221,55	2195312,79	картометрический	0,1	-
76	282215,53	2195300,50	картометрический	0,1	-
77	282209,48	2195291,29	картометрический	0,1	-
78	282203,08	2195284,06	картометрический	0,1	-
79	281846,99	2195157,63	картометрический	0,1	-
80	281828,77	2195141,26	картометрический	0,1	-
81	281836,38	2195135,66	картометрический	0,1	-
82	281919,52	2195078,29	картометрический	0,1	-
83	281948,08	2195060,64	картометрический	0,1	-
84	281971,88	2195046,97	картометрический	0,1	-
85	281995,52	2195034,72	картометрический	0,1	-
86	282026,86	2195021,62	картометрический	0,1	-
87	282045,43	2195015,10	картометрический	0,1	-
88	282041,50	2195000,67	картометрический	0,1	-

1	2	3	4	5	6
89	282036,54	2195002,12	картометрический	0,1	-
90	282021,10	2195005,85	картометрический	0,1	-
91	281988,96	2195016,65	картометрический	0,1	-
92	281963,13	2195029,34	картометрический	0,1	-
93	281940,47	2195042,26	картометрический	0,1	-
94	281909,54	2195060,37	картометрический	0,1	-
95	281823,49	2195121,56	картометрический	0,1	-
96	281762,72	2195164,97	картометрический	0,1	-
97	281755,52	2195139,55	картометрический	0,1	-
98	281755,52	2195120,10	картометрический	0,1	-
99	281762,35	2195113,80	картометрический	0,1	-
100	281778,65	2195110,12	картометрический	0,1	-
101	281789,16	2195103,28	картометрический	0,1	-
102	281794,42	2195083,31	картометрический	0,1	-
103	281802,83	2195074,37	картометрический	0,1	-
104	281822,28	2195080,15	картометрический	0,1	-
105	281835,42	2195075,95	картометрический	0,1	-
106	281845,93	2195059,65	картометрический	0,1	-
107	281852,24	2195057,55	картометрический	0,1	-
108	281867,26	2195064,53	картометрический	0,1	-
109	281878,37	2195069,29	картометрический	0,1	-
110	281881,55	2195061,35	картометрический	0,1	-
111	281873,61	2195034,36	картометрический	0,1	-
112	281873,61	2195024,83	картометрический	0,1	-
113	281885,35	2195012,71	картометрический	0,1	-
114	281902,19	2194988,30	картометрический	0,1	-
115	281933,95	2194925,58	картометрический	0,1	-
116	281952,21	2194900,17	картометрический	0,1	-
117	281967,30	2194887,47	картометрический	0,1	-
118	281995,09	2194875,56	картометрический	0,1	-
119	282007,00	2194870,00	картометрический	0,1	-
120	282012,56	2194862,85	картометрический	0,1	-
121	282003,82	2194838,24	картометрический	0,1	-
122	281999,06	2194830,30	картометрический	0,1	-
123	281994,30	2194814,42	картометрический	0,1	-
124	282000,65	2194804,10	картометрический	0,1	-
125	282015,73	2194795,36	картометрический	0,1	-
126	282042,73	2194783,45	картометрический	0,1	-
127	282087,19	2194762,01	картометрический	0,1	-
128	282114,98	2194737,40	картометрический	0,1	-
129	282131,67	2194703,01	картометрический	0,1	-
130	282146,54	2194676,06	картометрический	0,1	-
131	282160,24	2194647,68	картометрический	0,1	-
132	282165,80	2194609,57	картометрический	0,1	-
133	282165,01	2194588,13	картометрический	0,1	-
134	282167,39	2194577,01	картометрический	0,1	-
135	282176,12	2194571,45	картометрический	0,1	-
136	282189,62	2194565,90	картометрический	0,1	-
137	282204,70	2194563,51	картометрический	0,1	-
138	282215,03	2194559,54	картометрический	0,1	-

1	2	3	4	5	6
139	282220,35	2194555,87	картометрический	0,1	-
140	282233,01	2194536,64	картометрический	0,1	-
141	282234,50	2194534,80	картометрический	0,1	-
142	282241,09	2194523,72	картометрический	0,1	-
143	282268,22	2194496,02	картометрический	0,1	-
144	282271,80	2194483,61	картометрический	0,1	-
145	282266,45	2194480,15	картометрический	0,1	-
146	282272,60	2194472,60	картометрический	0,1	-
147	282268,95	2194457,48	картометрический	0,1	-
148	282269,80	2194451,64	картометрический	0,1	-
149	282282,07	2194420,61	картометрический	0,1	-
150	282300,34	2194388,54	картометрический	0,1	-
151	282309,02	2194394,06	картометрический	0,1	-
152	282320,63	2194370,57	картометрический	0,1	-
153	282319,04	2194364,22	картометрический	0,1	-
154	282373,03	2194311,81	картометрический	0,1	-
155	282394,47	2194307,84	картометрический	0,1	-
156	282404,79	2194299,90	картометрический	0,1	-
157	282420,67	2194280,05	картометрический	0,1	-
158	282427,02	2194262,59	картометрический	0,1	-
159	282435,76	2194249,09	картометрический	0,1	-
160	282454,02	2194218,12	картометрический	0,1	-
161	282461,17	2194205,42	картометрический	0,1	-
162	282453,23	2194191,92	картометрический	0,1	-
163	282443,70	2194181,60	картометрический	0,1	-
164	282424,64	2194168,10	картометрический	0,1	-
165	282419,08	2194153,01	картометрический	0,1	-
166	282419,08	2194142,69	картометрический	0,1	-
167	282428,61	2194127,61	картометрический	0,1	-
168	282444,49	2194115,70	картометрический	0,1	-
169	282470,69	2194107,76	картометрический	0,1	-
170	282514,36	2194107,76	картометрический	0,1	-
171	282529,45	2194115,70	картометрический	0,1	-
172	282532,63	2194124,43	картометрический	0,1	-
173	282527,86	2194138,72	картометрический	0,1	-
174	282519,92	2194146,66	картометрический	0,1	-
175	282516,75	2194155,40	картометрический	0,1	-
176	282524,69	2194156,98	картометрический	0,1	-
177	282549,30	2194145,87	картометрический	0,1	-
178	282568,36	2194145,87	картометрический	0,1	-
179	282590,59	2194144,28	картометрический	0,1	-
180	282606,47	2194139,52	картометрический	0,1	-
181	282622,35	2194129,99	картометрический	0,1	-
182	282632,67	2194122,05	картометрический	0,1	-
183	282644,29	2194125,28	картометрический	0,1	-
184	282649,74	2194133,17	картометрический	0,1	-
185	282661,52	2194150,19	картометрический	0,1	-
186	282639,75	2194164,64	картометрический	0,1	-
187	282652,78	2194188,16	картометрический	0,1	-
188	282649,35	2194190,71	картометрический	0,1	-

1	2	3	4	5	6
189	282646,57	2194192,78	картометрический	0,1	-
190	282693,40	2194265,74	картометрический	0,1	-
191	282711,06	2194293,33	картометрический	0,1	-
192	282707,55	2194295,67	картометрический	0,1	-
1	282703,56	2194298,01	картометрический	0,1	-
Часть № 2					
193	281541,34	2195321,38	картометрический	0,1	-
194	281531,89	2195328,43	картометрический	0,1	-
195	281502,50	2195351,51	картометрический	0,1	-
196	281470,42	2195373,98	картометрический	0,1	-
197	281427,32	2195402,37	картометрический	0,1	-
198	281394,34	2195423,25	картометрический	0,1	-
199	281391,15	2195425,27	картометрический	0,1	-
200	281387,12	2195427,39	картометрический	0,1	-
201	281371,29	2195435,70	картометрический	0,1	-
202	281340,89	2195449,75	картометрический	0,1	-
203	281318,52	2195458,46	картометрический	0,1	-
204	281276,76	2195472,36	картометрический	0,1	-
205	281246,98	2195481,36	картометрический	0,1	-
206	281258,70	2195444,42	картометрический	0,1	-
207	281262,27	2195436,77	картометрический	0,1	-
208	281265,69	2195432,55	картометрический	0,1	-
209	281271,01	2195433,91	картометрический	0,1	-
210	281279,67	2195431,39	картометрический	0,1	-
211	281292,68	2195425,61	картометрический	0,1	-
212	281296,31	2195408,91	картометрический	0,1	-
213	281298,49	2195398,75	картометрический	0,1	-
214	281296,27	2195382,12	картометрический	0,1	-
215	281302,11	2195371,89	картометрический	0,1	-
216	281309,21	2195363,44	картометрический	0,1	-
217	281322,44	2195358,09	картометрический	0,1	-
218	281337,69	2195362,45	картометрический	0,1	-
219	281358,74	2195374,79	картометрический	0,1	-
220	281384,15	2195388,58	картометрический	0,1	-
221	281400,12	2195395,84	картометрический	0,1	-
222	281413,19	2195394,39	картометрический	0,1	-
223	281427,71	2195386,41	картометрический	0,1	-
224	281463,28	2195357,37	картометрический	0,1	-
225	281493,04	2195327,60	картометрический	0,1	-
226	281505,38	2195309,45	картометрический	0,1	-
227	281517,73	2195282,59	картометрический	0,1	-
228	281521,36	2195268,08	картометрический	0,1	-
229	281524,26	2195256,46	картометрический	0,1	-
230	281539,51	2195228,14	картометрический	0,1	-
231	281536,35	2195221,12	картометрический	0,1	-
232	281525,71	2195197,65	картометрический	0,1	-
233	281521,36	2195170,79	картометрический	0,1	-
234	281510,47	2195153,37	картометрический	0,1	-
235	281502,48	2195137,40	картометрический	0,1	-
236	281500,98	2195130,99	картометрический	0,1	-

1	2	3	4	5	6
237	281514,22	2195128,72	картометрический	0,1	-
238	281573,48	2195122,91	картометрический	0,1	-
239	281610,20	2195132,06	картометрический	0,1	-
240	281627,56	2195131,75	картометрический	0,1	-
241	281641,70	2195233,78	картометрический	0,1	-
242	281625,62	2195258,69	картометрический	0,1	-
243	281605,38	2195273,85	картометрический	0,1	-
244	281579,59	2195292,91	картометрический	0,1	-
245	281569,15	2195300,62	картометрический	0,1	-
246	281552,01	2195313,42	картометрический	0,1	-
247	281549,22	2195315,50	картометрический	0,1	-
193	281541,34	2195321,38	картометрический	0,1	-

3. Сведения о характерных точках части (частей) границы объекта					
Обозначение характерных точек части границы	Координаты, м		Метод определения координат характерной точки	Средняя квадратическая погрешность положения характерной точки (Mt), м	Описание обозначения точки на местности (при наличии)
	X	Y			
1	2	3	4	5	6
-	-	-	-	-	

Раздел 4

План границ объекта

Обзорная схема границ объекта с указанием расположения листов плана границ



Масштаб 1:25 000

Используемые условные знаки и обозначения:

- Граница объекта
- Граница кадастрового квартала
- Граница земельного участка
(в соответствии со сведениями Единого государственного реестра недвижимости)

47:29:0787001

Номер кадастрового квартала



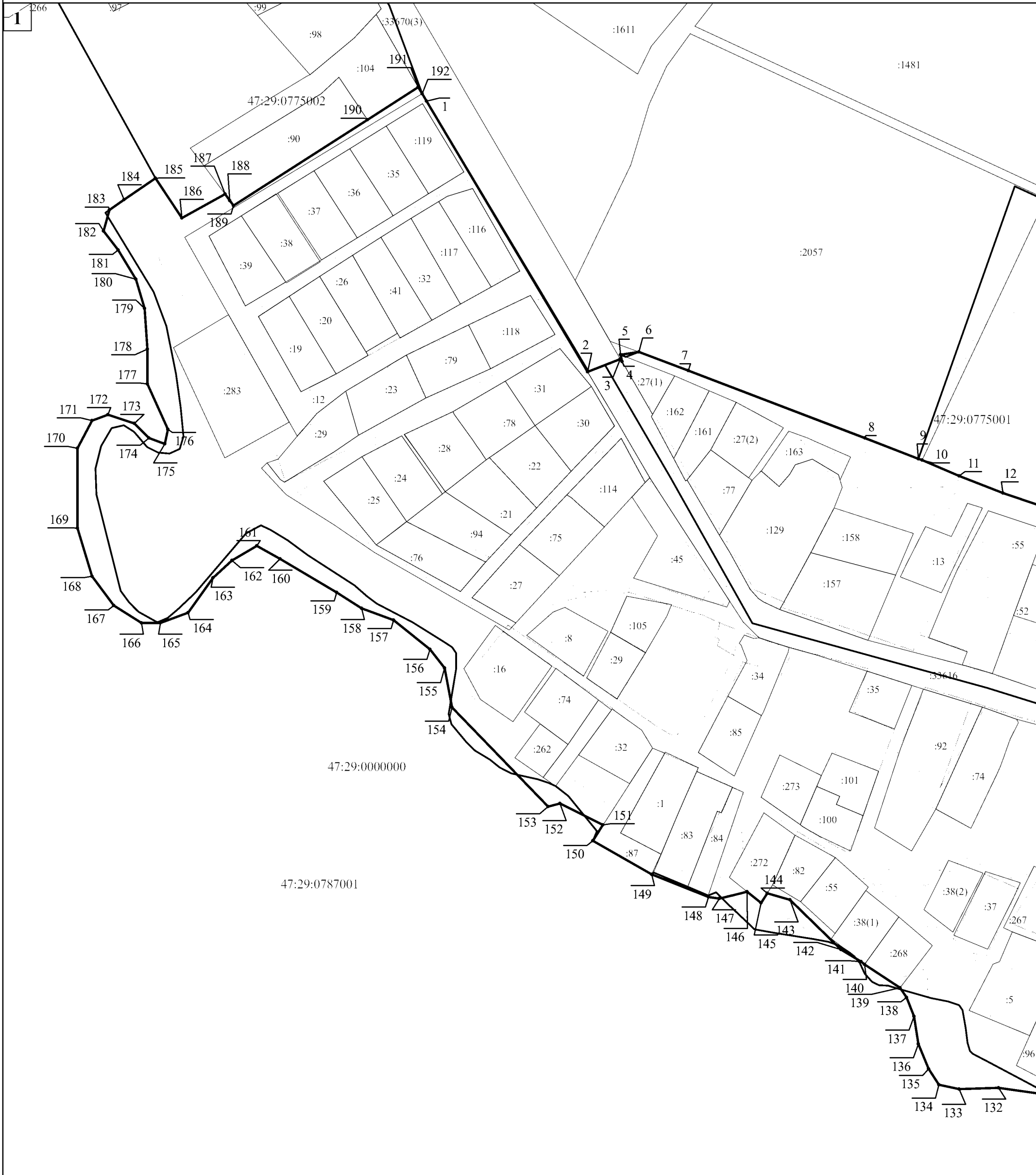
Рамка и номер листа плана границ

Подпись _____ Дата " ____ " _____ г.

Место для оттиска печати (при наличии) лица,
составившего описание местоположения границ







Раздел 4

План границ объекта



Масштаб 1:2 000

Используемые условные знаки и обозначения:

-  Граница объекта
-  Граница кадастрового квартала
-  Граница земельного участка
(в соответствии со сведениями Единого государственного реестра недвижимости)
-  Характерная точка границы объекта
-  Номер земельного участка, сведения о границах которого внесены в Единый государственный реестр недвижимости, в кадастровом квартале
-  Номер кадастрового квартала

Подпись _____ Дата " ____ " _____ г.

Место для оттиска печати (при наличии) лица, составившего описание местоположения границ объекта

Раздел 4







План границ объекта

2



Масштаб 1:2 000

Используемые условные знаки и обозначения:

-  Граница объекта
-  Граница кадастрового квартала
-  Граница земельного участка
(в соответствии со сведениями Единого государственного реестра недвижимости)
-  Характерная точка границы объекта
-  Номер земельного участка, сведения о границах которого внесены в Единый государственный реестр недвижимости, в кадастровом квартале
-  Номер кадастрового квартала

Подпись _____ Дата " ____ " _____ г.

Место для оттиска печати (при наличии) лица, составившего описание местоположения границ объекта

Раздел 4







План границ объекта

3



Масштаб 1:2 000

Используемые условные знаки и обозначения:

-  Граница объекта
-  Граница кадастрового квартала
-  Граница земельного участка
(в соответствии со сведениями Единого государственного реестра недвижимости)
-  Характерная точка границы объекта
-  Номер земельного участка, сведения о границах которого внесены в Единый государственный реестр недвижимости, в кадастровом квартале
-  Номер кадастрового квартала

47:29:0787001

Подпись _____ Дата " ____ " _____ г.

Место для оттиска печати (при наличии) лица, составившего описание местоположения границ объекта

Раздел 4







План границ объекта

4



Масштаб 1:2 000

Используемые условные знаки и обозначения:

-  Граница объекта
-  Граница кадастрового квартала
-  Граница земельного участка
(в соответствии со сведениями Единого государственного реестра недвижимости)
-  Характерная точка границы объекта
-  Номер земельного участка, сведения о границах которого внесены в Единый государственный реестр недвижимости, в кадастровом квартале
-  Номер кадастрового квартала

47:29:0787001

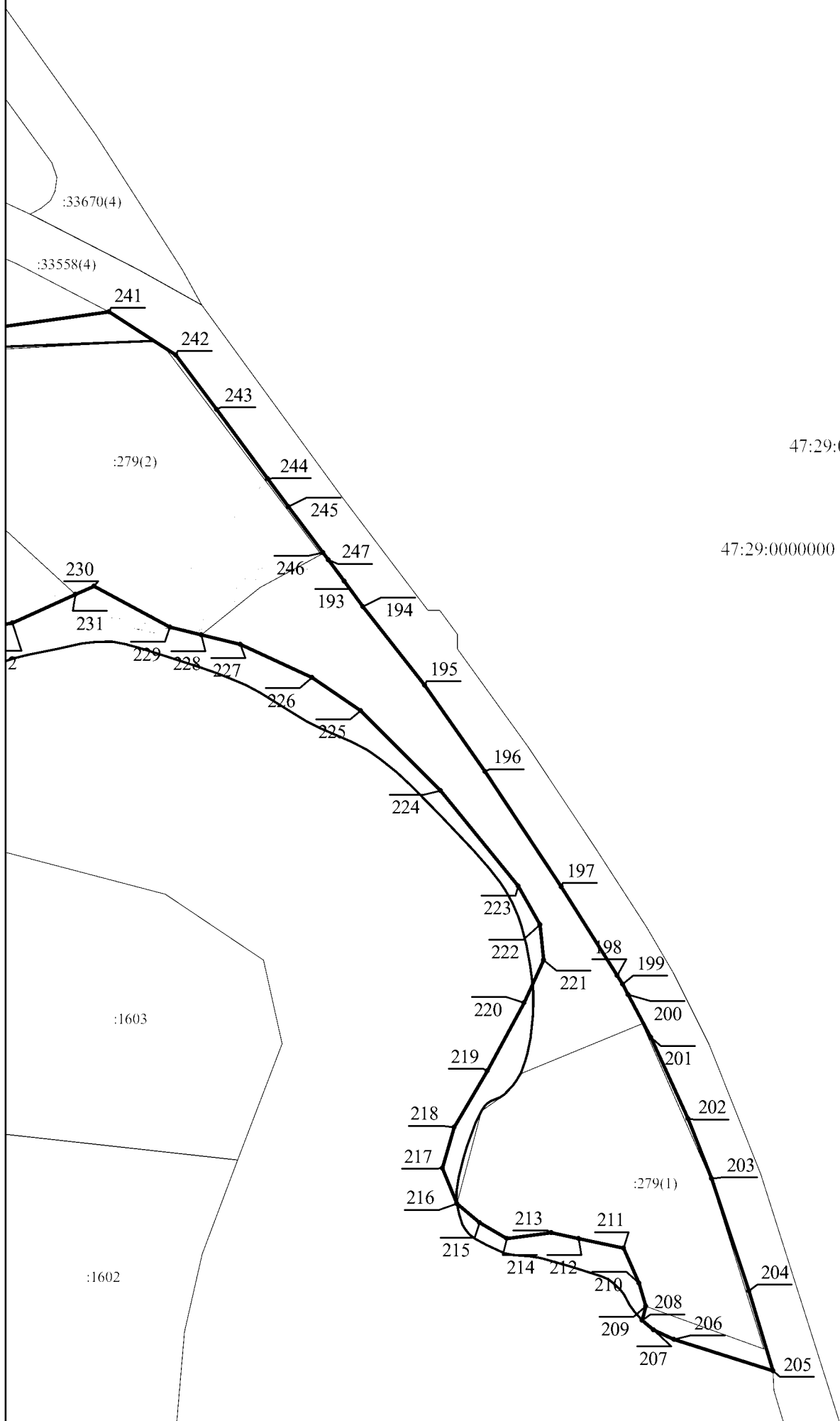
Подпись _____ Дата " ____ " _____ г.

Место для оттиска печати (при наличии) лица, составившего описание местоположения границ объекта

Раздел 4







План границ объекта

5



Масштаб 1:2 000

Используемые условные знаки и обозначения:

-  Граница объекта
-  Граница кадастрового квартала
-  Граница земельного участка
(в соответствии со сведениями Единого государственного реестра недвижимости)
-  Характерная точка границы объекта
-  Номер земельного участка, сведения о границах которого внесены в Единый государственный реестр недвижимости, в кадастровом квартале
-  Номер кадастрового квартала

Подпись _____ Дата " ____ " _____ г.

Место для оттиска печати (при наличии) лица, составившего описание местоположения границ объекта