



№ 205206-2023-3839
от 24.05.2023

ПРАВИТЕЛЬСТВО ЛЕНИНГРАДСКОЙ ОБЛАСТИ ПОСТАНОВЛЕНИЕ

от 24 мая 2023 года № 327

О внесении изменений в Генеральный план муниципального образования "Дубровское городское поселение" Всеволожского муниципального района Ленинградской области

На основании пункта 4 части 1 статьи 1 областного закона от 7 июля 2014 года № 45-оз "О перераспределении полномочий в области градостроительной деятельности между органами государственной власти Ленинградской области и органами местного самоуправления Ленинградской области" Правительство Ленинградской области постановляет:

1. Внести в Генеральный план муниципального образования "Дубровское городское поселение" Всеволожского муниципального района Ленинградской области, утвержденный решением совета депутатов муниципального образования "Дубровское городское поселение" Всеволожского муниципального района Ленинградской области от 20 декабря 2011 года № 72; изменения, утвердив его в новой редакции согласно приложению к настоящему постановлению.

2. Комитету градостроительной политики Ленинградской области разместить (опубликовать) настоящее постановление в официальном сетевом издании "Электронное опубликование документов" (www.npa47.ru), а также в установленные частью 9 статьи 9 Градостроительного кодекса Российской Федерации сроки обеспечить размещение Генерального плана муниципального образования "Дубровское городское поселение" Всеволожского муниципального района Ленинградской области в новой редакции и материалов по его обоснованию в федеральной государственной информационной системе территориального планирования.

Губернатор
Ленинградской области



А.Дрозденко

УТВЕРЖДЕН
постановлением Правительства
Ленинградской области
от 24 мая 2023 года № 327
(приложение)

ГЕНЕРАЛЬНЫЙ ПЛАН
муниципального образования
"Дубровское городское поселение"
Всеволожского муниципального района
Ленинградской области
(новая редакция)

ПОЛОЖЕНИЕ
о территориальном планировании

1. ОБЩИЕ ПОЛОЖЕНИЯ

Подготовка изменений в генеральный план муниципального образования "Дубровское городское поселение" Всеволожского муниципального района Ленинградской области в виде новой редакции генерального плана поселения осуществлена на основании постановления главы администрации муниципального образования "Дубровское городское поселение" Всеволожского муниципального района Ленинградской области от 9 апреля 2018 года № 126 "О внесении изменений в Генеральный план муниципального образования "Дубровское городское поселение" Всеволожского муниципального района Ленинградской области".

Карты генерального плана муниципального образования "Дубровское городское поселение" Всеволожского муниципального района Ленинградской области выполнены в масштабе 1:5 000 в геоинформационном программном продукте MapInfo на территорию всего муниципального образования в системе координат МСК 47 зона 2.

**2. СВЕДЕНИЯ О ВИДАХ, НАЗНАЧЕНИИ И НАИМЕНОВАНИЯХ ПЛАНИРУЕМЫХ ДЛЯ РАЗМЕЩЕНИЯ
ОБЪЕКТОВ МЕСТНОГО ЗНАЧЕНИЯ ПОСЕЛЕНИЯ, ИХ ОСНОВНЫЕ ХАРАКТЕРИСТИКИ,
ИХ МЕСТОПОЛОЖЕНИЕ, А ТАКЖЕ ХАРАКТЕРИСТИКИ ЗОН С ОСОБЫМИ УСЛОВИЯМИ
ИСПОЛЬЗОВАНИЯ ТЕРРИТОРИЙ В СЛУЧАЕ, ЕСЛИ УСТАНОВЛЕНИЕ ТАКИХ ЗОН ТРЕБУЕТСЯ В
СВЯЗИ С РАЗМЕЩЕНИЕМ ДАННЫХ ОБЪЕКТОВ**

№ п/п	Назначение объекта	Наименование объекта	Основные характеристики объекта	Местоположение объекта (адрес в городском населенном пункте, функциональная зона)	Зоны с особыми условиями использования территорий
1	2	3	4	5	6
1	Объекты электроснабжения				
1.1	Обеспечение электроэнергией новых потребителей	Трансформаторная подстанция	10/0,4 кВ окончательная мощность устанавливается в соответствии с проектом на дальнейших стадиях проектирования	Городской поселок Дубровка, зона застройки среднеэтажными жилыми домами (от 5 до 8 этажей, включая мансардный) по ул. Есенина в Эко-квартале "Новая Дубровка"	Охранная зона от всех сторон ограждения подстанции по периметру на расстоянии 10 м ¹
1.2	Обеспечение электроэнергией новых потребителей	Трансформаторная подстанция	10/0,4 кВ окончательная мощность устанавливается в соответствии с проектом на дальнейших стадиях проектирования	Городской поселок Дубровка, зона застройки малоэтажными жилыми домами (до 4 этажей, включая мансардный) по ул. Некрасова	Охранная зона от всех сторон ограждения подстанции по периметру на расстоянии 10 м ¹

¹ п."д" приложения к "Правилам установления охранных зон объектов электросетевого хозяйства и особых условий использования земельных участков, расположенных в границах таких зон", утвержденным постановлением Правительства РФ от 24 февраля 2009 года № 160 (редакция от 21 декабря 2018 года)

1	2	3	4	5	6
1.3	Обеспечение электроэнергией новых потребителей	Трансформаторная подстанция	10/0,4 кВ Окончательная мощность, устанавливается в соответствии с проектом на дальнейших стадиях проектирования	Городской поселок Дубровка, многофункциональная общественно-деловая застройка по ул. Некрасова	Охранная зона от всех сторон ограждения подстанции по периметру на расстоянии 10 м ¹
1.4	Обеспечение электроэнергией новых потребителей	Трансформаторная подстанция	10/0,4 кВ Окончательная мощность, устанавливается в соответствии с проектом на дальнейших стадиях проектирования	Городской поселок Дубровка, зона застройки индивидуальными жилыми домами по ул. Выборгская	Охранная зона от всех сторон ограждения подстанции по периметру на расстоянии 10 м ¹
1.5	Обеспечение электроэнергией новых потребителей	Трансформаторная подстанция	10/0,4 кВ Окончательная мощность, устанавливается в соответствии с проектом на дальнейших стадиях проектирования	Городской поселок Дубровка, зона застройки малоэтажными жилыми домами (до 4 этажей, включая мансардный) в квартале между ул. Набережной и ул. Советской	Охранная зона от всех сторон ограждения подстанции по периметру на расстоянии 10 м ¹
1.6	Обеспечение электроэнергией новых потребителей	Трансформаторная подстанция	10/0,4 кВ Окончательная мощность, устанавливается в соответствии с проектом на дальнейших стадиях проектирования	Городской поселок Дубровка, зона застройки среднеэтажными жилыми домами (от 5 до 8 этажей, включая мансардный), пересечение ул. Невская и ул. Томилина	Охранная зона от всех сторон ограждения подстанции по периметру на расстоянии 10 м ¹

1	2	3	4	5	6
1.7	Обеспечение электроэнергией новых потребителей	Трансформаторная подстанция	10/0,4 кВ Окончательная мощность, устанавливается в соответствии с проектом на дальнейших стадиях проектирования	Городской поселок Дубровка, зона специализированной общественной застройки по ул. Советская в районе д. 10	Охранная зона от всех сторон ограждения подстанции по периметру на расстоянии 10 м ¹
1.8	Обеспечение электроэнергией новых потребителей	Трансформаторная подстанция	10/0,4 кВ Окончательная мощность, устанавливается в соответствии с проектом на дальнейших стадиях проектирования	Поселок Пески, производственная зона по ул. Центральная	Охранная зона от всех сторон ограждения подстанции по периметру на расстоянии 10 м ¹
1.9	Обеспечение электроэнергией новых потребителей	Трансформаторная подстанция	10/0,4 кВ Окончательная мощность, устанавливается в соответствии с проектом на дальнейших стадиях проектирования	Муниципальное образование "Дубровское городское поселение" Всеволожского муниципального района Ленинградской области, зона садоводческих или огороднических некоммерческих товариществ	Охранная зона от всех сторон ограждения подстанции по периметру на расстоянии 10 м ¹
1.10	Обеспечение электроэнергией новых потребителей	Кабельные линии электропередач 10 кВ	Протяженность 6,7 км	Городской поселок Дубровка	Охранная зона 5 м по обе стороны линии электропередачи ²
1.11	Обеспечение электроэнергией новых потребителей	Воздушные линии электропередач 10 кВ	Протяженность 0,1 км	Городской поселок Дубровка ул. Выборгская.	Охранная зона 5 м по обе стороны линии электропередачи ²

² п. "а" приложения к "Правилам установления охранных зон объектов электросетевого хозяйства и особых условий использования земельных участков, расположенных в границах таких зон", утвержденным постановлением Правительства РФ от 24 февраля 2009 года № 160 (редакция от 21 декабря 2018 года).

1	2	3	4	5	6
1.12	Обеспечение электроэнергией новых потребителей	Воздушные линии электропередач 10 кВ	Протяженность 1,2 км	Муниципальное образование "Дубровское городское поселение" Всеволожского муниципального района Ленинградской области	Охранная зона 5 м по обе стороны линии электропередачи ²
1.13	Обеспечение электроэнергией новых потребителей	Воздушные линии электропередач 10 кВ	Протяженность 0,1 км	Поселок Пески	Охранная зона 5 м по обе стороны линии электропередачи ²
2	Объекты теплоснабжения				
2.1	Обеспечение теплоснабжением новой жилой застройки и объектов обслуживания (ФОК)	Котельная	Мощность 15 МВт	Городской поселок Дубровка, многофункциональная общественно-деловая зона ул. Невская/ул. Заводская	Ориентировочный размер санитарно-защитной зоны – 100 м. ³
2.2	Обеспечение теплоснабжением новой жилой застройки и объектов социальной инфраструктуры	Теплопровод магистральный	Протяженность 8,5 км	Городской поселок Дубровка	Охранная зона не менее 3 м ⁴

³ п. 10.4.1 СанПиН 2.2.1/2.1.1.1200-03 "Санитарно-защитные зоны и санитарная классификация предприятий, сооружений и иных объектов", введенных в действие постановлением Главного государственного санитарного врача Российской Федерации от 25 сентября 2007 года № 74 (ред. от 28 февраля 2022 года). С 1 января 2025 года с учетом требований Постановления Правительства Российской Федерации от 3 марта 2018 года № 222 (редакция от 3 марта 2022 года) "Об утверждении Правил установления санитарно-защитных зон и использования земельных участков, расположенных в границах санитарно-защитных зон".

⁴ п. 4 Типовых правил охраны коммунальных тепловых сетей, утвержденных Приказом Минстроя РФ от 17 августа 1992 года № 197.

1	2	3	4	5	6
3	Объекты газоснабжения				
3.1	Подача газа потребителям существующей и планируемой жилой застройки	Распределительные газопроводы высокого давления	Протяженность 2,2 км	Городской поселок Дубровка	Охранная зона в виде территории, ограниченной условными линиями, проходящими на расстоянии 3 м от газопровода со стороны провода и 2 м – с противоположной стороны ⁵
3.2	Подача газа потребителям многоквартирных жилых домов и к котельной для теплоснабжения жилой застройки и объектов обслуживания (школа и детские сады) на территории проектируемой застройки	Распределительные газопроводы среднего давления	Протяженность 5,2 км	Городской поселок Дубровка (в северо-восточной части г.п. Дубровка)	Охранная зона в виде территории, ограниченной условными линиями, проходящими на расстоянии 3 м от газопровода со стороны провода и 2 м – с противоположной стороны ⁵

⁵ пп. "б" п. 7 Правил охраны газораспределительных сетей, утвержденных постановлением Правительства РФ от 20 ноября 2000 года № 878. (редакция от 17 мая 2016 года).

1	2	3	4	5	6
3.3	Подача газа потребителям планируемых садоводческих некоммерческих объединений граждан	Распределительные газопроводы среднего давления	Протяженность 0,7 км	Муниципальное образование "Дубровское городское поселение" Всеволожского муниципального района Ленинградской области	Охранная зона в виде территории, ограниченной условными линиями, проходящими на расстоянии 3 м от газопровода со стороны провода и 2 м – с противоположной стороны ⁵
3.4	Подача газа потребителям существующей и планируемой жилой застройки	Распределительные газопроводы высокого давления	Протяженность 0,3 км	Поселок Пески	Охранная зона в виде территории, ограниченной условными линиями, проходящими на расстоянии 3 м от газопровода со стороны провода и 2 м – с противоположной стороны ⁵
4	Объекты водоснабжения				
4.1	Подача воды потребителям существующей и планируемой жилой застройки	Водопровод	Протяженность 10,3 км	Городской поселок Дубровка	Не устанавливается

1	2	3	4	5	6
4.2	Подача воды потребителям существующей и планируемой жилой застройки	Водопровод	Протяженность 7,3 км	Поселок Пески	Не устанавливается
4.3	Повышение надежности и увеличение подачи воды	Водопровод (реконструкция)	Протяженность 9,9 км	Городской поселок Дубровка	Не устанавливается
4.4	Повышение надежности и увеличение подачи воды	Водозабор (реконструкция)	Производительность 4500 м ³ /сут.	Городской поселок Дубровка, зона инженерной инфраструктуры (территория Водоканала)	Зона санитарной охраны в составе трех поясов. Первый пояс зоны санитарной охраны 50 м ⁶
4.5	Подача воды нормативного качества потребителям	Водопроводные очистные сооружения (реконструкция)	Производительность 4500 м ³ /сут.	Городской поселок Дубровка, зона инженерной инфраструктуры (территория Водоканала)	Первый пояс зоны санитарной охраны 50 м ⁶
4.6	Повышение надежности системы водоснабжения, регулирования неравномерности водопотребления	Резервуар чистой воды (реконструкция)	Объем 1000 м ³	Городской поселок Дубровка, зона инженерной инфраструктуры (территория Водоканала)	Первый пояс зоны санитарной охраны 50 м ⁶

⁶ п. 2.2.1.1 СанПиН 2.1.4.1110-02.2.1.4. Питьевая вода и водоснабжение населенных мест. Зоны санитарной охраны источников водоснабжения и водопроводов питьевого назначения. Санитарные правила и нормы, введенных в действие постановлением Главного государственного санитарного врача РФ от 14 марта 2002 года N 10 (с изменениями от 25 сентября 2014 года).

1	2	3	4	5	6
4.7	Повышение надежности системы водоснабжения, регулирования неравномерности водопотребления	Резервуар чистой воды (реконструкция)	Объем 600 м ³	Городской поселок Дубровка, зона инженерной инфраструктуры (территория Водоканала)	Первый пояс зоны санитарной охраны 50 м ⁶
4.8	Повышение надежности и увеличение подачи воды	Насосная станция (реконструкция)	Производительность 4500 тыс. м ³ /сут.	Городской поселок Дубровка, зона инженерной инфраструктуры (территория Водоканала)	Не устанавливается
5	Объекты водоотведения				
5.1	Сбор и отвод сточных вод	Канализация самотечная	Протяженность 11,9 км	Городской поселок Дубровка	Не устанавливается
5.2	Сбор и отвод сточных вод	Канализация напорная	Протяженность 2,6 км	Городской поселок Дубровка	Не устанавливается
5.3	Сбор и отвод сточных вод	Канализация самотечная	Протяженность 5,1 км	Поселок Пески	Не устанавливается
5.4	Сбор и отвод сточных вод	Канализация напорная	Протяженность 1,2 км	Поселок Пески	Не устанавливается
5.5	Сбор и отвод сточных вод	Канализация напорная (реконструкция)	Протяженность 2,6 км	Городской поселок Дубровка	Не устанавливается
5.6	Сбор и отвод сточных вод	Канализация самотечная (реконструкция)	Протяженность 5,4 км	Городской поселок Дубровка	Не устанавливается
5.7	Сбор и отвод сточных вод	Выпуски от канализационных очистных сооружений	Протяженность 0,3 км	Городской поселок Дубровка	Не устанавливается

1	2	3	4	5	6
5.8	Отведение канализационных стоков	Выпуски и ливнеотводы	Протяженность 0,22 км	Городской поселок Дубровка	Не устанавливается
5.9	Перекачивание сточных вод	Канализационная насосная станция	Производительность 200 м ³ /сутки	Городской поселок Дубровка, микрорайон "Новая Дубровка", зона озелененных территорий общего пользования (лесопарки, парки, сады, скверы, бульвары, городские леса)	Ориентировочный размер санитарно-защитной зоны составляет 15 м ⁷
5.10	Перекачивание сточных вод	Канализационная насосная станция	Производительность 200 м ³ /сутки	Городской поселок Дубровка, микрорайон "Новая Дубровка", зона застройки малоэтажными жилыми домами (до 4 этажей, включая мансардный)	Ориентировочный размер санитарно-защитной зоны составляет 15 м ⁷
5.11	Перекачивание сточных вод	Канализационная насосная станция	Производительность 200 м ³ /сутки	Городской поселок Дубровка, микрорайон "Новая Дубровка", зона застройки среднеэтажными жилыми домами (от 5 до 8 этажей, включая мансардный)	Ориентировочный размер санитарно-защитной зоны составляет 15 м ⁷
5.12	Перекачивание сточных вод	Канализационная насосная станция	Производительность 150 м ³ /сутки	Городской поселок Дубровка, зона транспортной инфраструктуры	Ориентировочный размер санитарно-защитной зоны составляет 15 м ⁷

⁷ п. 13.5.1 СанПиН 2.2.1/2.1.1.1200-03 "Санитарно-защитные зоны и санитарная классификация предприятий, сооружений и иных объектов", введенных в действие постановлением Главного государственного санитарного врача РФ от 25 сентября 2007 № 74 (редакция от 28 февраля 2022 года).

1	2	3	4	5	6
5.13	Перекачивание сточных вод	Канализационная насосная станция	Производительность 50 м ³ /сутки	Городской поселок Дубровка, зона транспортной инфраструктуры	Ориентировочный размер санитарно-защитной зоны составляет 15 м ⁷
5.14	Перекачивание сточных вод	Канализационная насосная станция	Производительность 200 м ³ /сутки	Городской поселок Дубровка, зона транспортной инфраструктуры	Ориентировочный размер санитарно-защитной зоны составляет 15 м ⁷
5.15	Перекачивание сточных вод	Канализационная насосная станция	Производительность 100 м ³ /сутки	Поселок Пески, зона застройки индивидуальными жилыми домами	Ориентировочный размер санитарно-защитной зоны составляет 15 м ⁷
5.16	Повышение надежности перекачивания сточных вод	Канализационная насосная станция (реконструкция)	Производительность 200 м ³ /сутки	Городской поселок Дубровка, микрорайон "Новая Дубровка", зона транспортной инфраструктуры	Ориентировочный размер санитарно-защитной зоны составляет 15 м ⁷
5.17	Повышение надежности перекачивания сточных вод	Канализационная насосная станция (реконструкция)	Производительность 200 м ³ /сутки	Городской поселок Дубровка, микрорайон "Новая Дубровка", зона застройки среднеэтажными жилыми домами (от 5 до 8 этажей, включая мансардный)	Ориентировочный размер санитарно-защитной зоны составляет 15 м ⁷
5.18	Повышение надежности перекачивания сточных вод	Канализационная насосная станция (реконструкция)	Производительность 1500 м ³ /сутки	Городской поселок Дубровка, микрорайон "Новая Дубровка", зона транспортной инфраструктуры	Ориентировочный размер санитарно-защитной зоны составляет 20 м ⁷

1	2	3	4	5	6
5.19	Повышение надежности перекачивания сточных вод	Канализационная насосная станция (реконструкция)	Производительность 3000 м ³ /сутки	Городской поселок Дубровка, зона застройки индивидуальными жилыми домами ул. Набережная	Ориентировочный размер санитарно-защитной зоны составляет 20 м ⁷
5.20	Повышение надежности перекачивания сточных вод	Канализационная насосная станция (реконструкция)	Производительность 3000 м ³ /сутки	Городской поселок Дубровка, зона озелененных территорий общего пользования (лесопарки, парки, сады, скверы, бульвары, городские леса). В районе ул. Невская.	Ориентировочный размер санитарно-защитной зоны составляет 20 м ⁷
5.21	Повышение надежности перекачивания сточных вод	Канализационная насосная станция (реконструкция)	Производительность 4500 м ³ /сутки	Городской поселок Дубровка, производственная зона	Ориентировочный размер санитарно-защитной зоны составляет 20 м ⁷
5.22	Обеспечение приема и очистки сточных вод до нормативных показателей	Канализационные очистные сооружения (реконструкция)	Производительность 4500 м ³ /сутки	Городской поселок Дубровка, зона инженерной инфраструктуры	Ориентировочный размер санитарно-защитной зоны составляет 200 м ⁸ , со стороны ИЖС предусмотрен проект сокращения СЗЗ в рамках реконструкции КОС

⁸ п. 13.3. СанПиН 2.2.1/2.1.1.1200-03 "Санитарно-защитные зоны и санитарная классификация предприятий, сооружений и иных объектов", введенных в действие постановлением Главного государственного санитарного врача РФ от 25 сентября 2007 года № 74 (редакция от 28 февраля 2022 года).

1	2	3	4	5	6
6.	Объекты дождевой канализации				
6.1	Отведение дождевого стока	Канализация дождевая самотечная закрытая	Протяженность 10,1 км	Городской поселок Дубровка	Не устанавливаются
6.2	Отведение дождевого стока	Канализация дождевая напорная	Протяженность 1,4 км	Городской поселок Дубровка	Не устанавливаются
6.3	Перекачивание вод дождевого стока	Насосная станция дождевой канализации	Производительность 500 м ³ /сутки	Городской поселок Дубровка, микрорайон "Новая Дубровка", зона озелененных территорий общего пользования (лесопарки, парки, сады, скверы, бульвары, городские леса)	Ориентировочный размер санитарно-защитной зоны составляет 15 м ⁹
6.4	Перекачивание вод дождевого стока	Насосная станция дождевой канализации	Производительность 500 м ³ /сутки	Городской поселок Дубровка, микрорайон "Новая Дубровка", зона застройки малоэтажными жилыми домами (до 4 этажей, включая мансардный)	Ориентировочный размер санитарно-защитной зоны составляет 15 м ⁹

⁹ п. 13.5.1 СанПиН 2.2.1/2.1.1.1200-03 "Санитарно-защитные зоны и санитарная классификация предприятий, сооружений и иных объектов", введенных в действие постановлением Главного государственного санитарного врача РФ от 25 сентября 2007 года № 74 (редакция от 28 февраля 2022 года).

1	2	3	4	5	6
6.5	Обеспечение приема и очистки дождевых сточных вод	Очистные сооружения дождевой канализации	Производительность 1000 м ³ /сутки	Городской поселок Дубровка, микрорайон "Новая Дубровка", зона застройки среднеэтажными жилыми домами (от 5 до 8 этажей, включая мансардный)	Ориентировочный размер санитарно-защитной зоны составляет 50 м ¹⁰
6.6	Обеспечение приема и очистки дождевых сточных вод	Очистные сооружения дождевой канализации	Производительность 1500 м ³ /сутки	Городской поселок Дубровка, зона озелененных территорий общего пользования (лесопарки, парки, сады, скверы, бульвары, городские леса) в районе ул. Заводской	Ориентировочный размер санитарно-защитной зоны составляет 50 м ¹⁰
6.7	Обеспечение приема и очистки дождевых сточных вод до нормативных показателей	Очистные сооружения дождевой канализации	Производительность 1000 м ³ /сутки	Городской поселок Дубровка, зона транспортной инфраструктуры в районе ул. Пограничника Гарькавого	Ориентировочный размер санитарно-защитной зоны составляет 50 м ¹⁰
7	Автомобильные дороги местного значения, объекты транспортной инфраструктуры				
7.1	Обеспечение доступа к объектам жилой застройки	Основной проезд (строительство)	Протяженность 0,030 км	Городской поселок Дубровка (продление проезда параллельного ул. Советской)	Не устанавливаются

¹⁰ п. 13.5.3 СанПиН 2.2.1/2.1.1.1200-03 "Санитарно-защитные зоны и санитарная классификация предприятий, сооружений и иных объектов", введенных в действие постановлением Главного государственного санитарного врача РФ от 25 сентября 2007 года № 74 (редакция от 28 февраля 2022 года)

1	2	3	4	5	6
7.2	Транспортные связи между жилыми районами населенного пункта	Магистральная ул. районного значения Пешеходно-транспортная ул. Советская (реконструкция)	Протяженность 0,291 км	Городской поселок Дубровка (участок ул. Советская от ул. Ленинградской до ул. 2-й Пятилетки)	Не устанавливаются
7.3	Транспортные связи между жилыми районами населенного пункта	Ул. и дороги местного значения, ул. в жилой застройке ул. Пушкинская (реконструкция)	Протяженность 0,350 км	Городской поселок Дубровка (ул. Пушкинская)	Не устанавливаются
7.4	Транспортные связи между жилыми районами населенного пункта	Магистральная ул. районного значения Транспортно-пешеходная ул. Некрасова (реконструкция)	Протяженность 0,638 км	Городской поселок Дубровка (участок ул. Некрасова)	Не устанавливаются
7.5	Транспортные связи между жилыми районами поселения	Магистральная ул. районного значения Транспортно-пешеходная (строительство)	Протяженность 0,255 км	Городской поселок Дубровка (продолжение ул. Некрасова)	Не устанавливаются

1	2	3	4	5	6
7.6	Транспортные связи между жилыми районами населенного пункта	Магистральная ул. районного значения Пешеходно-транспортная (строительство)	Протяженность 0,353 км	Городской поселок Дубровка (продолжение ул. Некрасова вдоль границы населенного пункта)	Не устанавливаются
7.7	Транспортные связи между жилыми районами населенного пункта	Магистральная ул. районного значения Транспортно-пешеходная (строительство)	Протяженность 0,316 км	Городской поселок Дубровка (продолжение автомобильной дороги вдоль границы населенного пункта до ул. Павленко)	Не устанавливаются
7.8	Транспортные связи между жилыми районами населенного пункта	Магистральная ул. районного значения Пешеходно-транспортная (строительство)	Протяженность 0,378 км	Городской поселок Дубровка (от ул. Некрасова по границе населенного пункта до ул. Оборонной)	Не устанавливаются
7.9	Транспортные связи между жилыми районами населенного пункта	Магистральная ул. районного значения Пешеходно-транспортная (строительство)	Протяженность 0,52 км	Городской поселок Дубровка (продолжение ул. Оборонной вдоль ж/д путей.)	Не устанавливаются

1	2	3	4	5	6
7.10	Транспортные связи между жилыми районами населенного пункта	Ул. и дороги местного значения, ул. в жилой застройке ул. Железнодорожная (реконструкция)	Протяженность 0,356 км	Городской поселок Дубровка (ул. Железнодорожная до ул. 2-й Пятилетки)	Не устанавливаются
7.11	Транспортные связи между жилыми районами населенного пункта	Ул. и дороги местного значения, ул. в жилой застройке ул. 2-й Пятилетки (реконструкция)	Протяженность 0,13 км	Городской поселок Дубровка (ул. 2-й Пятилетки от ул. Железнодорожная)	Не устанавливаются
7.12	Транспортные связи между жилыми районами населенного пункта	Ул. и дороги местного значения, ул. в жилой застройке ул. Есенина (реконструкция)	Протяженность 0,412 км	Городской поселок Дубровка (продолжение ул. Есенина)	Не устанавливаются
7.13	Транспортные связи между жилыми районами населенного пункта	Ул. и дороги местного значения, ул. в жилой застройке (строительство)	Протяженность 0,07 км	Городской поселок Дубровка (продолжение ул. Есенина)	Не устанавливаются

1	2	3	4	5	6
7.14	Транспортные связи между жилыми районами населенного пункта	Магистральная ул. районного значения Пешеходно-транспортная ул. Набережная (реконструкция)	Протяженность 0,277 км	Городской поселок Дубровка (ул. Набережная от ул. Пионерская до парка)	Не устанавливаются
7.15	Транспортные связи между жилыми районами населенного пункта	Магистральная ул. районного значения Пешеходно-транспортная ул. Пионерская (реконструкция)	Протяженность 0,144 км	Городской поселок Дубровка (ул. Пионерская от ул. Советская до ул. Набережная)	Не устанавливаются
7.16	Транспортные связи между жилыми районами населенного пункта	Ул. и дороги местного значения, ул. в жилой застройке (строительство)	Протяженность 0,114 км	Городской поселок Дубровка (от дома по ул. Советской д. 40 до ул. Набережная)	Не устанавливаются
7.17	Транспортные связи между жилыми районами населенного пункта	Ул. и дороги местного значения, ул. в жилой застройке (строительство)	Протяженность 0,130 км	Городской поселок Дубровка (от ул. Советской до ул. Набережная)	Не устанавливаются

1	2	3	4	5	6
7.18	Транспортные связи между жилыми районами населенного пункта	Магистральная ул. районного значения Транспортно-пешеходная (строительство)	Протяженность 1,7 км	Городской поселок Дубровка ул. Советская (продолжение ул. Советская до ул. Центральная п. Пески)	Не устанавливаются
7.19	Транспортные связи между жилыми районами населенного пункта	Ул. и дороги местного значения, ул. в жилой застройке ул. Весенняя (реконструкция)	Протяженность 0,185 км	Городской поселок Дубровка (ул. Весенняя от ул. Томилина)	Не устанавливаются
7.20	Транспортные связи между жилыми районами населенного пункта	Ул. и дороги местного значения, ул. в жилой застройке ул. Весенняя (реконструкция)	Протяженность 0,353 км	Городской поселок Дубровка (ул. Весенняя)	Не устанавливаются
7.21	Транспортные связи между жилыми районами населенного пункта	Ул. и дороги местного значения, ул. в жилой застройке ул. Московская (реконструкция)	Протяженность 0,650 км	Городской поселок Дубровка (ул. Московская)	Не устанавливаются

1	2	3	4	5	6
7.22	Транспортные связи между жилыми районами населенного пункта	Магистральная ул. районного значения Пешеходно-транспортная (реконструкция)	Протяженность 0,586	Городской поселок Дубровка (продолжение ул. Московская в сторону кладбища)	Не устанавливаются
7.23	Транспортные связи между жилыми районами населенного пункта	Ул. и дороги местного значения, ул. в жилой застройке (строительство)	Протяженность 0,547 км	Городской поселок Дубровка (северо-восточная часть от ул. вдоль границы населенного пункта до ул. Некрасова)	Не устанавливаются
7.24	Транспортные связи между жилыми районами населенного пункта	Ул. и дороги местного значения, ул. в жилой застройке (строительство)	Протяженность 0,31 км	Городской поселок Дубровка (от ул. Московская до ул. Полевая)	Не устанавливаются
7.25	Транспортные связи между жилыми районами населенного пункта	Магистральная ул. районного значения Транспортно-пешеходная (строительство)	Протяженность 0,489 км	Городской поселок Дубровка Продолжение ул. Некрасова (от ул. Есенина до ул. Набережная)	Не устанавливаются
7.26	Транспортные связи между жилыми районами населенного пункта	Основной проезд (строительство)	Протяженность 0,222 км	Городской поселок Дубровка (от ул. Набережная до территории Водоканала)	Не устанавливаются

1	2	3	4	5	6
7.27	Транспортные связи между жилыми районами населенного пункта	Ул. и дороги местного значения, ул. в жилой застройке (строительство)	Протяженность 0,159 км	Поселок Пески (от ул. Центральная к производственной зоне)	Не устанавливаются
7.28	Транспортные связи между жилыми районами населенного пункта	Основной проезд (строительство)	Протяженность 0,199 км	Городской поселок Дубровка (от ул. Есенина к пожарному пирсу)	Не устанавливаются
7.29	Пересечение с железной дорогой в разных уровнях	Мостовое сооружение (путепровод)	Мост железнодорожный одна единица	Муниципальное образование "Дубровское городское поселение" Всеволожского муниципального района Ленинградской области, зона транспортной инфраструктуры	Не устанавливаются
7.30	Пересечение с водным объектом	Мостовое сооружение	Мост одна единица	Городской поселок Дубровка, зона транспортной инфраструктуры	Не устанавливаются
7.31	Пересечение с железной дорогой в разных уровнях	Мостовое сооружение (путепровод)	Мост железнодорожный одна единица	Городской поселок Дубровка, створ ул. Московская и планируемой магистральной улицы районного значения	Не устанавливаются

1	2	3	4	5	6
8	Объекты физической культуры и массового спорта				
8.1	Обеспечение условий для развития на территории поселения физической культуры, школьного спорта и массового спорта	Физкультурно-оздоровительный комплекс с бассейном	Площадь спортивного зала, 2000 м ² ; бассейн площадь зеркала воды 850 м ²	Городской поселок Дубровка, зона специализированной общественной застройки, ул. Набережная	Не устанавливаются
8.2	Обеспечение условий для развития на территории поселения физической культуры, школьного спорта и массового спорта	Физкультурно-оздоровительный комплекс	Площадь пола спортивного зала, 2244 м ²	Городской поселок Дубровка, зона специализированной общественной застройки, ул. Школьная	Не устанавливаются
Плоскостные спортивные сооружения					
8.3	Обеспечение условий для развития на территории поселения физической культуры, школьного спорта и массового спорта	Спортивная площадка для скейта без трибун	Общая площадь 750 м ²	Городской поселок Дубровка, многофункциональная общественно-деловая зона	Не устанавливаются

1	2	3	4	5	6
8.4	Обеспечение условий для развития на территории поселения физической культуры, школьного спорта и массового спорта	Универсальная комплексная спортивная площадка без трибун	Общая площадь 500 м ²	Городской поселок Дубровка, зона застройки малоэтажными жилыми домами (до 4 этажей, включая мансардный) ул. Советская	Не устанавливаются
8.5	Обеспечение условий для развития на территории поселения физической культуры, школьного спорта и массового спорта	Спортивная площадка без трибун	Общая площадь 500 м ²	Городской поселок Дубровка, зона озелененных территорий общего пользования (лесопарки, парки, сады, скверы, бульвары, городские леса)	Не устанавливаются
8.6	Обеспечение условий для развития на территории поселения физической культуры, школьного спорта и массового спорта	Спортивная площадка без трибун	Общая площадь 500 м ²	Городской поселок Дубровка, зона озелененных территорий общего пользования (лесопарки, парки, сады, скверы, бульвары, городские леса)	Не устанавливаются
8.7	Обеспечение условий для развития на территории поселения физической культуры, школьного спорта и массового спорта	Спортивная площадка без трибун	Общая площадь 500 м ²	Городской поселок Дубровка, зона озелененных территорий общего пользования (лесопарки, парки, сады, скверы, бульвары, городские леса)	Не устанавливаются

1	2	3	4	5	6
8.8	Обеспечение условий для развития на территории поселения физической культуры, школьного спорта и массового спорта	Спортивная площадка без трибун	Общая площадь 500 м ²	Городской поселок Дубровка, зона озелененных территорий общего пользования (лесопарки, парки, сады, скверы, бульвары, городские леса)	Не устанавливаются
9	Объекты культуры и искусства				
9.1	Создание условий для организации досуга и обеспечения жителей поселения услугами организаций культуры	Дом культуры со зрительным залом	550 мест	Городской поселок Дубровка, зона специализированной общественной застройки ул. Набережная, уч. 24	Не устанавливаются

**3. ПАРАМЕТРЫ ФУНКЦИОНАЛЬНЫХ ЗОН, А ТАКЖЕ СВЕДЕНИЯ
О ПЛАНИРУЕМЫХ ДЛЯ РАЗМЕЩЕНИЯ В НИХ ОБЪЕКТАХ
ФЕДЕРАЛЬНОГО ЗНАЧЕНИЯ, ОБЪЕКТАХ РЕГИОНАЛЬНОГО
ЗНАЧЕНИЯ, ОБЪЕКТАХ МЕСТНОГО ЗНАЧЕНИЯ, ЗА ИСКЛЮЧЕНИЕМ
ЛИНЕЙНЫХ ОБЪЕКТОВ**

№ п/п	Наименование функциональной зоны	Параметры функциональной зоны		Сведения о планируемых для размещения в функциональной зоне объектов федерального значения, объектах регионального значения, объектах местного значения
		Макси- мальная этажность (этажей)/ Высота (метров)	Пло- щадь зоны, га	
1	2	3	4	5
1	Зона застройки индивидуальными жилыми домами	3/18*	177,65	Объекты местного значения поселения: трансформаторная подстанция 10/0,4 кВ, канализационная насосная станция
2	Зона застройки малоэтажными жилыми домами (до 4 этажей, включая мансардный)	4/12**/18*	23,02	Объекты местного значения поселения: трансформаторная подстанция 10/0,4 кВ, канализационные насосные станции, спортивная площадка
3	Зона застройки среднеэтажными жилыми домами (от 5 до 8 этажей, включая мансардный)	6 /18*	53,56	Объекты местного значения поселения: трансформаторные подстанции 10/0,4 кВ, очистные сооружения дождевой канализации, канализационная насосная станция (реконструкция). Объекты местного значения муниципального района: общеобразовательная организация, дошкольные образовательные организации
4	Многофункциональная общественно-деловая зона	5/18*	13,29	Объекты местного значения поселения: трансформаторная подстанция 10/0,4 кВ, спортивная площадка

1	2	3	4	5
5	Зона специализированной общественной застройки	5/18*	10,85	Объекты местного значения поселения: трансформаторная подстанция 10/0,4 кВ, физкультурно-оздоровительный комплекс с бассейном, физкультурно-оздоровительный комплекс, объект культурно-досугового типа (дом культуры со зрительным залом). Объекты местного значения муниципального района: дошкольная образовательная организация. Объекты регионального значения: объект культурно-просветительного назначения музей "Невский пяточок", лечебно-профилактическая медицинская организация, оказывающая медицинскую помощь в амбулаторных условиях и (или) в условиях дневного стационара. Врачебная амбулатория (ГБУЗ ЛО "Всеволожская клиническая межрайонная больница")
6	Производственная зона	5/не устанавливается *	82,33	Объекты местного значения поселения: трансформаторная подстанция 10/0,4 кВ, канализационная насосная станция (реконструкция)
7	Коммунально-складская зона	5/не устанавливается *	5,87	Объекты местного значения муниципального района: пожарное депо II типа на шесть автомобилей
8	Зона инженерной инфраструктуры	5/не устанавливается *	9,95	Объекты местного значения поселения: канализационные очистные сооружения (реконструкция), водопроводные очистные сооружения (реконструкция), резервуар (реконструкция), водозабор (реконструкция)
9	Зона транспортной инфраструктуры	5/не устанавливается *	83,33	Объекты местного значения поселения: канализационные насосные станции, канализационные насосные станции (реконструкция), очистная станция дождевой канализации, насосные станции дождевой канализации, мостовое сооружение (путепровод), мостовое сооружение
10	Зона садоводческих или огороднических некоммерческих товариществ	3/18*	19,97	
11	Иная зона сельскохозяйственного назначения	Параметры не устанавливаются*	6,56	Объекты местного значения поселения: трансформаторная подстанция 10/0,4 кВ

1	2	3	4	5
12	Зона озелененных территорий общего пользования (лесопарки, парки, сады, скверы, бульвары, городские леса)	З***/ параметры не устанавливаются*	50,86	Объекты местного значения поселения: канализационные насосные станции, насосные станции дождевой канализации, очистная станция дождевой канализации, спортивные площадки. Объекты регионального значения: Туристско-рекреационная зона "Ленинградская битва" регионального значения (кластерный участок "Невский пятачок")
13	Зона лесов	Параметры не устанавливаются*	232,38	
14	Зона кладбищ	1/18*	8,48	
15	Зона озелененных территорий специального назначения	Параметры не устанавливаются*	4,34	
16	Зона акваторий		105,57	

* В функциональных зонах, расположенных в границах участков К 1.1, Р1.1, Р1.2, Р2.1, ОЛ 1.2 требования к осуществлению деятельности и градостроительным регламентам определяется в соответствии со специальными требованиями в границах участков с режимом использования земель – К 1, Р1, ОЛ 1 (см. приказа комитета по культуре Ленинградской области от 25 декабря 2018 года № 01-03/18-649 "Об установлении границ территории, требований к осуществлению деятельности и требований к градостроительным регламентам в границах территории объекта культурного наследия регионального значения – достопримечательного места "Плацдарм советских войск в битве за снятие блокады Ленинграда "Невский пятачок" – "Невская Дубровка", 1941 – 1943 г.")

** На территории земельного участка с кадастровым номером 47:07:0804001:14 на участке застройки на расстоянии 150 м от берегов линии реки Невы высота зданий и сооружений не выше 12 м. от красной отм. земли до конька кровли. В соответствии с приказом комитета по культуре Ленинградской области от 25 декабря 2018 года № 01-03/18-649 "Об установлении границ территории, требований к осуществлению деятельности и требований к градостроительным регламентам в границах территории объекта культурного наследия регионального значения – достопримечательного места "Плацдарм советских войск в битве за снятие блокады Ленинграда "Невский пятачок" – "Невская Дубровка", 1941 – 1943 г."

*** Проектирование объектов музея-заповедника при двух и более вариантах архитектурно-планировочных решений, выбранных на конкурсной основе с учетом приказа комитета по культуре Ленинградской области от 25 декабря 2018 года № 01-03/18-649 "Об установлении границ территории, требований к осуществлению деятельности и требований к градостроительным регламентам в границах территории объекта культурного наследия регионального значения – достопримечательного места "Плацдарм советских войск в битве за снятие блокады Ленинграда "Невский пятачок" – "Невская Дубровка", 1941 – 1943 г."

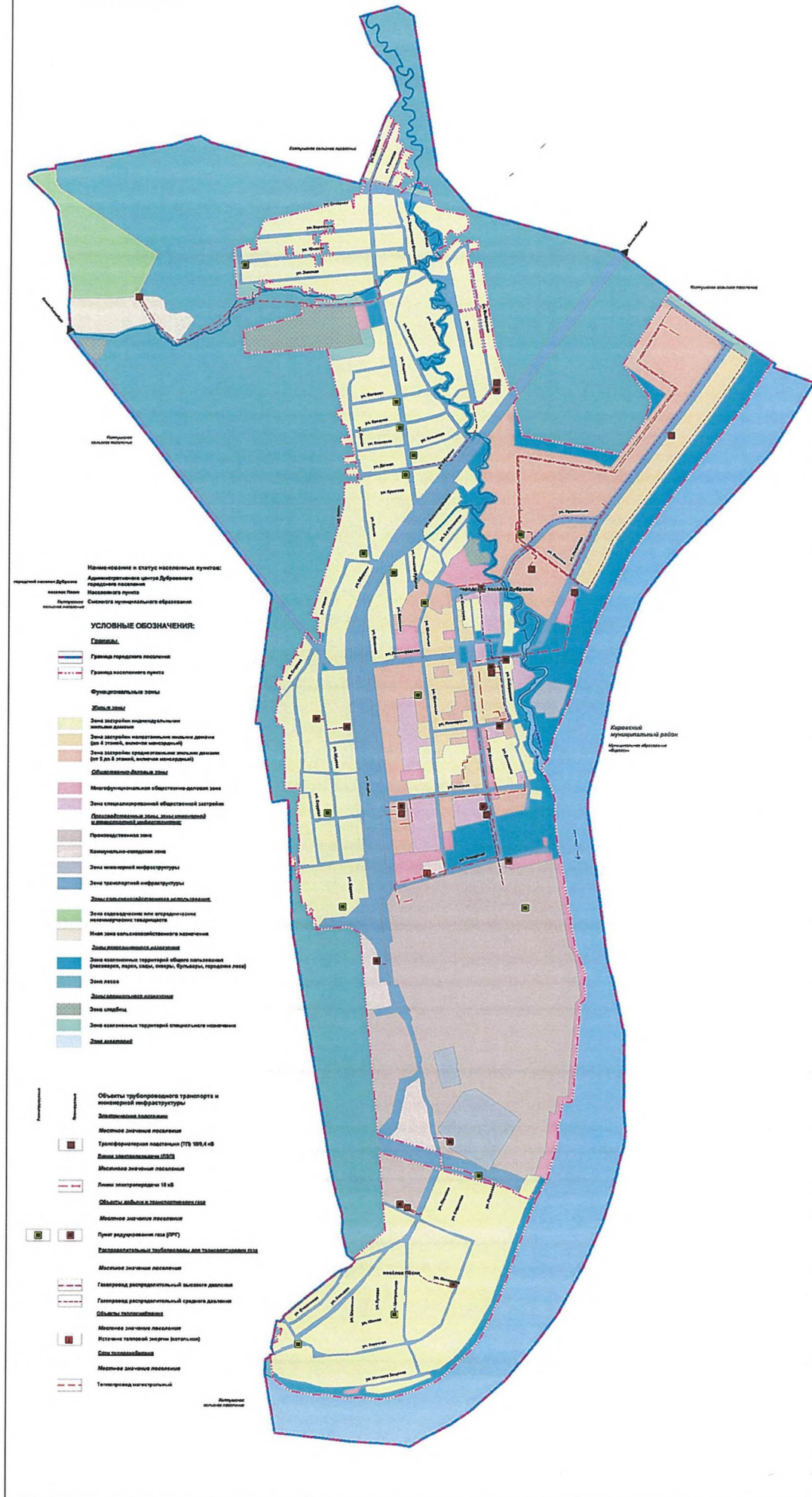
КАРТЫ



ГЕНЕРАЛЬНЫЙ ПЛАН МУНИЦИПАЛЬНОГО ОБРАЗОВАНИЯ
«ДУБРОВСКОЕ ГОРОДСКОЕ ПОСЕЛЕНИЕ»
ВСЕВОЛОЖСКОГО МУНИЦИПАЛЬНОГО РАЙОНА ЛЕНИНГРАДСКОЙ ОБЛАСТИ
(НОВАЯ РЕДАКЦИЯ)

КАРТА ПЛАНИРУЕМОГО РАЗМЕЩЕНИЯ ОБЪЕКТОВ МЕСТНОГО ЗНАЧЕНИЯ ПОСЕЛЕНИЯ
(ТЕПЛО-, ЭЛЕКТРО- И ГАЗОСНАБЖЕНИЕ)

МАСШТАБ 1:5 000



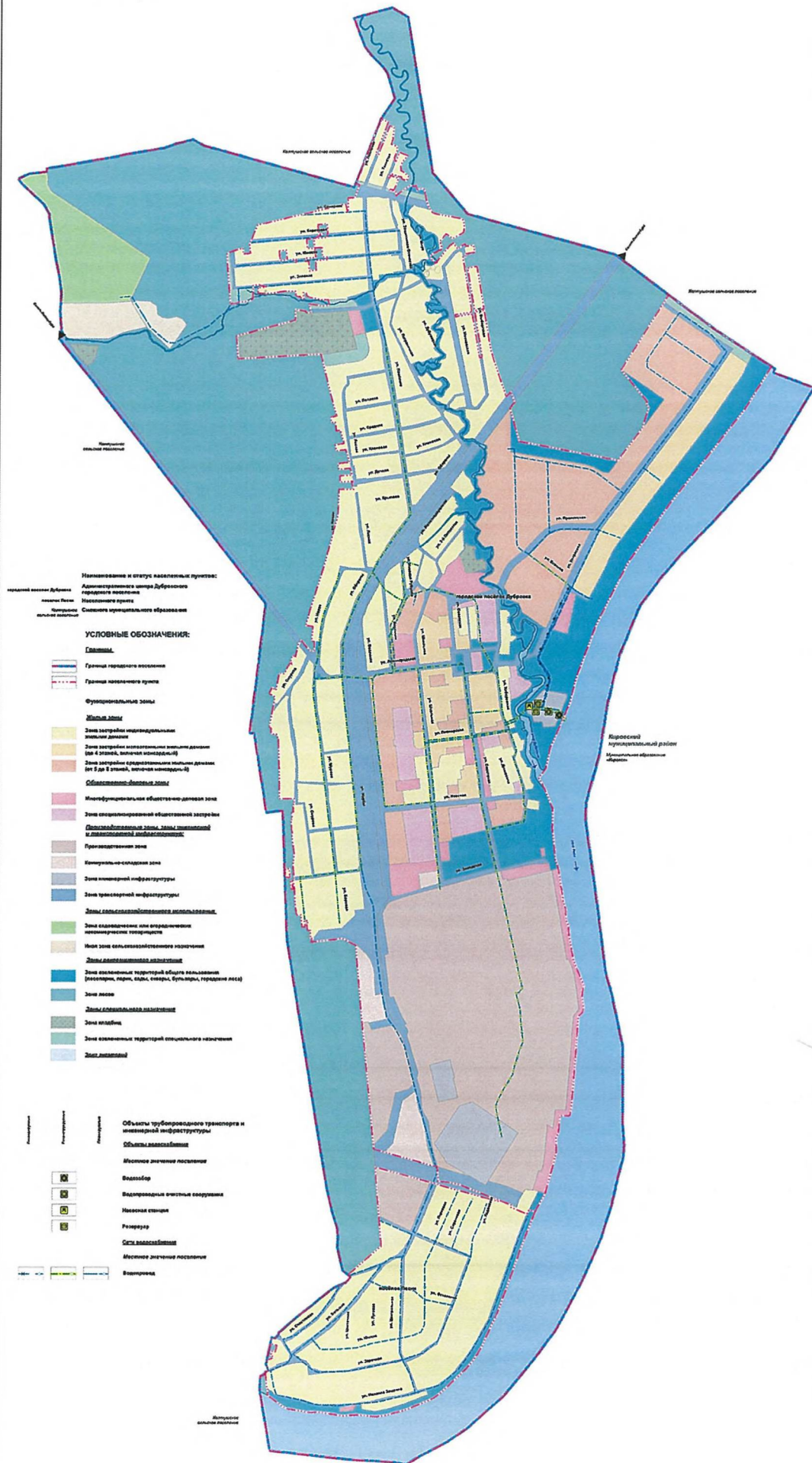


**ГЕНЕРАЛЬНЫЙ ПЛАН МУНИЦИПАЛЬНОГО ОБРАЗОВАНИЯ
«ДУБРОВСКОЕ ГОРОДСКОЕ ПОСЕЛЕНИЕ»
ВСЕВОЛОЖСКОГО МУНИЦИПАЛЬНОГО РАЙОНА ЛЕНИНГРАДСКОЙ ОБЛАСТИ
(НОВАЯ РЕДАКЦИЯ)**



**КАРТА ПЛАНИРУЕМОГО РАЗМЕЩЕНИЯ ОБЪЕКТОВ МЕСТНОГО ЗНАЧЕНИЯ ПОСЕЛЕНИЯ
(ВОДОСНАБЖЕНИЕ)**

МАСШТАБ 1:5 000



Приложение к генеральному плану
муниципального образования
"Дубровское городское поселение"
Всеволожского муниципального района
Ленинградской области

Сведения о границах населенных пунктов, входящих в состав муниципального образования "Дубровское городское поселение" Всеволожского муниципального района Ленинградской области, которые содержат графическое описание местоположения границ населенных пунктов, перечень координат характерных точек этих границ в системе координат, используемой для ведения Единого государственного реестра недвижимости.

ОПИСАНИЕ МЕСТОПОЛОЖЕНИЯ ГРАНИЦ

городской поселок Дубровка муниципального образования "Дубровское городское поселение"

Всеволожского муниципального района Ленинградской области

(наименование объекта местоположение границ, которого описано (далее - объект)

Раздел 1

Сведения об объекте		
№ п/п	Характеристики объекта	Описание характеристик
1	2	3
1	Местоположение объекта	<i>Российская Федерация, Ленинградская область, Всеволожский муниципальный район, "Дубровское городское поселение", городской поселок Дубровка</i>
2	Площадь объекта \pm величина погрешности определения площади ($P \pm \Delta P$)	<i>4430285 кв. м \pm 747 кв. м</i>
3	Иные характеристики объекта	-

Раздел 2

Сведения о местоположении границ объекта					
1. Система координат <u>МСК-47 Зона 1</u>					
2. Сведения о характерных точках границ объекта					
Обозначение характерных точек границ	Координаты, м		Метод определения координат характерной точки	Средняя квадратическая погрешность положения характерной точки (Мт), м	Описание обозначения точки на местности (при наличии)
	Х	У			
1	2	3	4	5	6
1	423994,48	2249679,31	Картометрический метод	0,10	-
2	424162,71	2249724,81	Картометрический метод	0,10	-
3	424225,73	2249724,46	Картометрический метод	0,10	-
4	424246,34	2249732,94	Картометрический метод	0,10	-
5	424319,79	2249741,50	Картометрический метод	0,10	-
6	424318,73	2249776,06	Картометрический метод	0,10	-
7	424321,63	2249781,39	Картометрический метод	0,10	-
8	424347,34	2249787,21	Картометрический метод	0,10	-
9	424436,30	2249794,62	Картометрический метод	0,10	-
10	424734,02	2249816,28	Картометрический метод	0,10	-
11	424748,67	2249833,12	Картометрический метод	0,10	-
12	424770,63	2249837,06	Картометрический метод	0,10	-
13	424817,31	2249830,17	Картометрический метод	0,10	-
14	424860,75	2249837,13	Картометрический метод	0,10	-
15	424968,02	2249794,28	Картометрический метод	0,10	-
16	425066,37	2249776,02	Картометрический метод	0,10	-
17	425114,09	2249772,17	Картометрический метод	0,10	-
18	425121,69	2249766,86	Картометрический метод	0,10	-
19	425145,91	2249762,38	Картометрический метод	0,10	-
20	425175,58	2249761,83	Картометрический метод	0,10	-
21	425202,70	2249753,62	Картометрический метод	0,10	-
22	425350,26	2249729,60	Картометрический метод	0,10	-
23	425385,43	2249718,02	Картометрический метод	0,10	-
24	425515,33	2249704,53	Картометрический метод	0,10	-
25	425595,50	2249706,27	Картометрический метод	0,10	-
26	425677,07	2249673,57	Картометрический метод	0,10	-
27	425725,34	2249648,19	Картометрический метод	0,10	-
28	425763,13	2249676,59	Картометрический метод	0,10	-
29	425850,66	2249695,38	Картометрический метод	0,10	-
30	426037,05	2249775,88	Картометрический метод	0,10	-

Сведения о местоположении границ объекта					
31	426150,51	2249805,19	Картометрический метод	0,10	-
32	426360,84	2249882,89	Картометрический метод	0,10	-
33	426620,64	2250014,76	Картометрический метод	0,10	-
34	426869,00	2250190,19	Картометрический метод	0,10	-
35	427263,95	2250503,14	Картометрический метод	0,10	-
36	427440,41	2250611,79	Картометрический метод	0,10	-
37	427478,63	2250552,85	Картометрический метод	0,10	-
38	427593,94	2250376,71	Картометрический метод	0,10	-
39	427688,43	2250248,35	Картометрический метод	0,10	-
40	427725,22	2250199,33	Картометрический метод	0,10	-
41	427737,59	2250180,39	Картометрический метод	0,10	-
42	427695,11	2250153,72	Картометрический метод	0,10	-
43	427425,83	2249983,60	Картометрический метод	0,10	-
44	427293,81	2250093,11	Картометрический метод	0,10	-
45	427283,25	2250090,05	Картометрический метод	0,10	-
46	427270,04	2250099,91	Картометрический метод	0,10	-
47	427184,45	2250073,95	Картометрический метод	0,10	-
48	427157,37	2250053,58	Картометрический метод	0,10	-
49	427048,59	2249971,47	Картометрический метод	0,10	-
50	427127,30	2249560,10	Картометрический метод	0,10	-
51	427265,64	2249522,72	Картометрический метод	0,10	-
52	427290,54	2249541,52	Картометрический метод	0,10	-
53	427334,65	2249524,84	Картометрический метод	0,10	-
54	427315,10	2249510,06	Картометрический метод	0,10	-
55	427315,88	2249506,19	Картометрический метод	0,10	-
56	427416,23	2249471,40	Картометрический метод	0,10	-
57	427505,84	2249442,26	Картометрический метод	0,10	-
58	427673,26	2249413,53	Картометрический метод	0,10	-
59	427666,66	2249374,38	Картометрический метод	0,10	-
60	427477,73	2249406,49	Картометрический метод	0,10	-
61	427475,92	2249394,63	Картометрический метод	0,10	-
62	427654,19	2249364,33	Картометрический метод	0,10	-
63	427657,61	2249358,84	Картометрический метод	0,10	-
64	427646,48	2249293,33	Картометрический метод	0,10	-
65	427655,38	2249292,04	Картометрический метод	0,10	-
66	427666,47	2249357,33	Картометрический метод	0,10	-
67	427671,52	2249361,38	Картометрический метод	0,10	-
68	427894,78	2249323,42	Картометрический метод	0,10	-
69	427897,12	2249335,20	Картометрический метод	0,10	-
70	427909,18	2249333,15	Картометрический метод	0,10	-

Сведения о местоположении границ объекта					
71	427915,83	2249372,65	Картометрический метод	0,10	-
72	427946,07	2249367,55	Картометрический метод	0,10	-
73	427941,13	2249338,83	Картометрический метод	0,10	-
74	427951,08	2249332,11	Картометрический метод	0,10	-
75	427930,10	2249300,99	Картометрический метод	0,10	-
76	427954,97	2249284,22	Картометрический метод	0,10	-
77	427944,70	2249268,98	Картометрический метод	0,10	-
78	427878,49	2249216,34	Картометрический метод	0,10	-
79	427872,97	2249215,26	Картометрический метод	0,10	-
80	427870,65	2249208,10	Картометрический метод	0,10	-
81	427881,10	2249201,63	Картометрический метод	0,10	-
82	427886,80	2249191,12	Картометрический метод	0,10	-
83	427903,00	2249186,59	Картометрический метод	0,10	-
84	427911,27	2249200,53	Картометрический метод	0,10	-
85	427927,36	2249232,83	Картометрический метод	0,10	-
86	427943,56	2249233,30	Картометрический метод	0,10	-
87	427960,30	2249225,96	Картометрический метод	0,10	-
88	427992,97	2249253,12	Картометрический метод	0,10	-
89	427973,71	2249280,17	Картометрический метод	0,10	-
90	427997,37	2249325,27	Картометрический метод	0,10	-
91	428011,54	2249327,79	Картометрический метод	0,10	-
92	428022,67	2249327,95	Картометрический метод	0,10	-
93	428050,50	2249324,37	Картометрический метод	0,10	-
94	428056,66	2249311,24	Картометрический метод	0,10	-
95	428068,41	2249252,53	Картометрический метод	0,10	-
96	428074,88	2249216,24	Картометрический метод	0,10	-
97	428080,80	2249195,49	Картометрический метод	0,10	-
98	428105,52	2249178,97	Картометрический метод	0,10	-
99	428152,66	2249166,42	Картометрический метод	0,10	-
100	428176,85	2249162,14	Картометрический метод	0,10	-
101	428179,55	2249158,21	Картометрический метод	0,10	-
102	428182,41	2249143,03	Картометрический метод	0,10	-
103	428171,65	2249132,61	Картометрический метод	0,10	-
104	428194,52	2249129,64	Картометрический метод	0,10	-
105	428190,72	2249118,00	Картометрический метод	0,10	-
106	428194,25	2249102,84	Картометрический метод	0,10	-
107	428180,36	2249078,83	Картометрический метод	0,10	-
108	428151,11	2249043,36	Картометрический метод	0,10	-
109	428168,61	2249043,36	Картометрический метод	0,10	-

Сведения о местоположении границ объекта

110	428172,18	2249031,87	Картометрический метод	0,10	-
111	428176,31	2249027,25	Картометрический метод	0,10	-
112	428176,61	2249017,92	Картометрический метод	0,10	-
113	428181,62	2249013,51	Картометрический метод	0,10	-
114	428176,14	2249034,97	Картометрический метод	0,10	-
115	428200,03	2249044,92	Картометрический метод	0,10	-
116	428223,38	2249053,83	Картометрический метод	0,10	-
117	428236,38	2249020,34	Картометрический метод	0,10	-
118	428225,20	2249016,00	Картометрический метод	0,10	-
119	428226,99	2249009,90	Картометрический метод	0,10	-
120	428239,46	2249017,10	Картометрический метод	0,10	-
121	428244,49	2249024,32	Картометрический метод	0,10	-
122	428231,80	2249057,04	Картометрический метод	0,10	-
123	428233,19	2249057,60	Картометрический метод	0,10	-
124	428229,94	2249065,97	Картометрический метод	0,10	-
125	428222,91	2249067,49	Картометрический метод	0,10	-
126	428215,21	2249087,35	Картометрический метод	0,10	-
127	428232,86	2249094,27	Картометрический метод	0,10	-
128	428252,39	2249072,94	Картометрический метод	0,10	-
129	428256,49	2249062,43	Картометрический метод	0,10	-
130	428261,30	2249064,21	Картометрический метод	0,10	-
131	428273,82	2249061,67	Картометрический метод	0,10	-
132	428293,65	2249069,29	Картометрический метод	0,10	-
133	428319,84	2249091,97	Картометрический метод	0,10	-
134	428332,92	2249057,76	Картометрический метод	0,10	-
135	428290,07	2249041,16	Картометрический метод	0,10	-
136	428292,70	2249041,33	Картометрический метод	0,10	-
137	428309,27	2249035,73	Картометрический метод	0,10	-
138	428345,12	2249049,62	Картометрический метод	0,10	-
139	428357,84	2249046,19	Картометрический метод	0,10	-
140	428367,05	2249022,73	Картометрический метод	0,10	-
141	428390,28	2249031,75	Картометрический метод	0,10	-
142	428395,34	2249030,53	Картометрический метод	0,10	-
143	428436,82	2249035,08	Картометрический метод	0,10	-
144	428444,29	2249017,29	Картометрический метод	0,10	-
145	428321,24	2248969,59	Картометрический метод	0,10	-
146	428323,91	2248957,88	Картометрический метод	0,10	-
147	428460,19	2249010,59	Картометрический метод	0,10	-
148	428472,09	2248979,81	Картометрический метод	0,10	-
149	428215,81	2248880,68	Картометрический метод	0,10	-

Сведения о местоположении границ объекта					
150	428202,96	2248875,19	Картометрический метод	0,10	-
151	428198,30	2248893,32	Картометрический метод	0,10	-
152	428144,40	2248872,17	Картометрический метод	0,10	-
153	428143,60	2248844,46	Картометрический метод	0,10	-
154	428093,63	2248845,92	Картометрический метод	0,10	-
155	428081,91	2248843,08	Картометрический метод	0,10	-
156	428117,33	2248834,29	Картометрический метод	0,10	-
157	428028,91	2248468,19	Картометрический метод	0,10	-
158	427951,29	2248436,09	Картометрический метод	0,10	-
159	427911,40	2248439,60	Картометрический метод	0,10	-
160	427908,72	2248409,73	Картометрический метод	0,10	-
161	427933,64	2248407,76	Картометрический метод	0,10	-
162	427922,25	2248370,54	Картометрический метод	0,10	-
163	427911,06	2248342,18	Картометрический метод	0,10	-
164	427865,54	2248344,14	Картометрический метод	0,10	-
165	427697,56	2248356,87	Картометрический метод	0,10	-
166	427702,69	2248367,62	Картометрический метод	0,10	-
167	427701,26	2248374,83	Картометрический метод	0,10	-
168	427704,12	2248384,05	Картометрический метод	0,10	-
169	427708,15	2248401,99	Картометрический метод	0,10	-
170	427710,41	2248425,49	Картометрический метод	0,10	-
171	427714,13	2248439,15	Картометрический метод	0,10	-
172	427720,16	2248447,43	Картометрический метод	0,10	-
173	427723,00	2248449,49	Картометрический метод	0,10	-
174	427778,09	2248450,88	Картометрический метод	0,10	-
175	427778,29	2248453,32	Картометрический метод	0,10	-
176	427780,76	2248478,70	Картометрический метод	0,10	-
177	427777,93	2248482,00	Картометрический метод	0,10	-
178	427771,43	2248508,06	Картометрический метод	0,10	-
179	427769,01	2248479,27	Картометрический метод	0,10	-
180	427768,99	2248471,37	Картометрический метод	0,10	-
181	427744,96	2248472,41	Картометрический метод	0,10	-
182	427743,94	2248498,61	Картометрический метод	0,10	-
183	427745,70	2248534,43	Картометрический метод	0,10	-
184	427753,19	2248579,73	Картометрический метод	0,10	-
185	427753,37	2248628,58	Картометрический метод	0,10	-
186	427735,87	2248629,02	Картометрический метод	0,10	-
187	427730,15	2248637,02	Картометрический метод	0,10	-
188	427731,10	2248644,95	Картометрический метод	0,10	-

Сведения о местоположении границ объекта

189	427732,27	2248646,77	Картометрический метод	0,10	-
190	427731,71	2248647,77	Картометрический метод	0,10	-
191	427727,55	2248647,64	Картометрический метод	0,10	-
192	427720,74	2248658,68	Картометрический метод	0,10	-
193	427720,96	2248661,77	Картометрический метод	0,10	-
194	427747,86	2248659,60	Картометрический метод	0,10	-
195	427745,21	2248672,29	Картометрический метод	0,10	-
196	427733,76	2248675,13	Картометрический метод	0,10	-
197	427727,72	2248686,66	Картометрический метод	0,10	-
198	427717,94	2248735,96	Картометрический метод	0,10	-
199	427717,52	2248764,94	Картометрический метод	0,10	-
200	427696,83	2248768,20	Картометрический метод	0,10	-
201	427690,81	2248745,10	Картометрический метод	0,10	-
202	427700,64	2248683,35	Картометрический метод	0,10	-
203	427664,74	2248692,26	Картометрический метод	0,10	-
204	427664,42	2248673,02	Картометрический метод	0,10	-
205	427669,86	2248672,42	Картометрический метод	0,10	-
206	427676,58	2248627,13	Картометрический метод	0,10	-
207	427633,06	2248627,66	Картометрический метод	0,10	-
208	427566,73	2248383,09	Картометрический метод	0,10	-
209	427471,15	2248389,75	Картометрический метод	0,10	-
210	427491,21	2248734,91	Картометрический метод	0,10	-
211	427373,20	2248763,74	Картометрический метод	0,10	-
212	427317,07	2248777,92	Картометрический метод	0,10	-
213	427291,03	2248785,00	Картометрический метод	0,10	-
214	427232,36	2248802,07	Картометрический метод	0,10	-
215	427228,54	2248777,15	Картометрический метод	0,10	-
216	427205,07	2248780,05	Картометрический метод	0,10	-
217	427207,49	2248795,86	Картометрический метод	0,10	-
218	427170,50	2248800,44	Картометрический метод	0,10	-
219	427173,06	2248817,53	Картометрический метод	0,10	-
220	427118,76	2248833,24	Картометрический метод	0,10	-
221	427117,66	2248826,20	Картометрический метод	0,10	-
222	427113,81	2248804,10	Картометрический метод	0,10	-
223	427112,15	2248795,68	Картометрический метод	0,10	-
224	427087,91	2248800,61	Картометрический метод	0,10	-
225	427092,81	2248840,74	Картометрический метод	0,10	-
226	427040,20	2248855,94	Картометрический метод	0,10	-
227	427034,68	2248808,26	Картометрический метод	0,10	-
228	427009,97	2248812,10	Картометрический метод	0,10	-

Сведения о местоположении границ объекта					
229	427015,47	2248859,79	Картометрический метод	0,10	-
230	426987,23	2248865,98	Картометрический метод	0,10	-
231	426983,70	2248816,38	Картометрический метод	0,10	-
232	426958,09	2248817,99	Картометрический метод	0,10	-
233	426961,46	2248870,31	Картометрический метод	0,10	-
234	426958,15	2248870,67	Картометрический метод	0,10	-
235	426957,58	2248864,70	Картометрический метод	0,10	-
236	426926,14	2248872,47	Картометрический метод	0,10	-
237	426927,49	2248813,64	Картометрический метод	0,10	-
238	426924,86	2248812,82	Картометрический метод	0,10	-
239	426819,42	2248809,07	Картометрический метод	0,10	-
240	426604,73	2248750,83	Картометрический метод	0,10	-
241	426413,51	2248691,49	Картометрический метод	0,10	-
242	426358,83	2248676,09	Картометрический метод	0,10	-
243	426355,90	2248706,73	Картометрический метод	0,10	-
244	426294,81	2248701,30	Картометрический метод	0,10	-
245	426293,87	2248713,10	Картометрический метод	0,10	-
246	426253,57	2248712,21	Картометрический метод	0,10	-
247	426252,36	2248696,55	Картометрический метод	0,10	-
248	426267,50	2248682,55	Картометрический метод	0,10	-
249	426298,98	2248655,90	Картометрический метод	0,10	-
250	426278,27	2248645,53	Картометрический метод	0,10	-
251	426229,83	2248635,14	Картометрический метод	0,10	-
252	426235,36	2248623,63	Картометрический метод	0,10	-
253	426206,51	2248612,22	Картометрический метод	0,10	-
254	426201,52	2248623,57	Картометрический метод	0,10	-
255	426197,70	2248622,88	Картометрический метод	0,10	-
256	426202,62	2248611,45	Картометрический метод	0,10	-
257	426163,72	2248590,53	Картометрический метод	0,10	-
258	426158,17	2248586,54	Картометрический метод	0,10	-
259	426159,63	2248566,53	Картометрический метод	0,10	-
260	426089,64	2248554,24	Картометрический метод	0,10	-
261	426097,22	2248544,05	Картометрический метод	0,10	-
262	426101,31	2248538,12	Картометрический метод	0,10	-
263	426075,91	2248526,49	Картометрический метод	0,10	-
264	426062,95	2248549,56	Картометрический метод	0,10	-
265	425933,94	2248526,92	Картометрический метод	0,10	-
266	425933,29	2248535,13	Картометрический метод	0,10	-
267	425918,14	2248534,06	Картометрический метод	0,10	-

Сведения о местоположении границ объекта					
268	425908,79	2248534,49	Картометрический метод	0,10	-
269	425906,19	2248559,28	Картометрический метод	0,10	-
270	425893,58	2248561,01	Картометрический метод	0,10	-
271	425893,82	2248563,82	Картометрический метод	0,10	-
272	425726,16	2248569,03	Картометрический метод	0,10	-
273	425637,68	2248569,05	Картометрический метод	0,10	-
274	425637,95	2248583,87	Картометрический метод	0,10	-
275	425638,14	2248585,11	Картометрический метод	0,10	-
276	425638,52	2248631,87	Картометрический метод	0,10	-
277	425613,46	2248631,81	Картометрический метод	0,10	-
278	425613,59	2248627,28	Картометрический метод	0,10	-
279	425581,72	2248628,42	Картометрический метод	0,10	-
280	425581,24	2248620,69	Картометрический метод	0,10	-
281	425552,62	2248624,14	Картометрический метод	0,10	-
282	425551,60	2248618,85	Картометрический метод	0,10	-
283	425529,72	2248620,67	Картометрический метод	0,10	-
284	425500,14	2248622,11	Картометрический метод	0,10	-
285	425500,39	2248624,59	Картометрический метод	0,10	-
286	425482,45	2248623,97	Картометрический метод	0,10	-
287	425457,79	2248626,66	Картометрический метод	0,10	-
288	425432,42	2248629,60	Картометрический метод	0,10	-
289	425408,83	2248632,83	Картометрический метод	0,10	-
290	425357,81	2248627,14	Картометрический метод	0,10	-
291	425341,84	2248629,41	Картометрический метод	0,10	-
292	425297,69	2248631,97	Картометрический метод	0,10	-
293	425297,28	2248628,73	Картометрический метод	0,10	-
294	425261,48	2248634,09	Картометрический метод	0,10	-
295	425192,70	2248637,23	Картометрический метод	0,10	-
296	425153,34	2248643,44	Картометрический метод	0,10	-
297	425154,91	2248660,58	Картометрический метод	0,10	-
298	425135,29	2248662,62	Картометрический метод	0,10	-
299	425135,16	2248661,64	Картометрический метод	0,10	-
300	425104,08	2248665,80	Картометрический метод	0,10	-
301	425105,11	2248678,65	Картометрический метод	0,10	-
302	425131,02	2248675,02	Картометрический метод	0,10	-
303	425130,91	2248688,88	Картометрический метод	0,10	-
304	425121,94	2248688,64	Картометрический метод	0,10	-
305	425121,30	2248684,07	Картометрический метод	0,10	-
306	425089,52	2248688,21	Картометрический метод	0,10	-
307	425089,56	2248701,21	Картометрический метод	0,10	-

Сведения о местоположении границ объекта					
308	425056,73	2248700,77	Картометрический метод	0,10	-
309	425056,46	2248711,55	Картометрический метод	0,10	-
310	425041,48	2248700,56	Картометрический метод	0,10	-
311	425055,75	2248834,59	Картометрический метод	0,10	-
312	425028,18	2248889,36	Картометрический метод	0,10	-
313	424849,04	2248903,88	Картометрический метод	0,10	-
314	424705,17	2248917,10	Картометрический метод	0,10	-
315	424179,84	2248966,78	Картометрический метод	0,10	-
316	424106,98	2249229,94	Картометрический метод	0,10	-
317	424047,58	2249234,54	Картометрический метод	0,10	-
318	424046,46	2249237,19	Картометрический метод	0,10	-
319	424043,36	2249271,75	Картометрический метод	0,10	-
320	424031,83	2249326,44	Картометрический метод	0,10	-
321	423946,71	2249542,63	Картометрический метод	0,10	-
322	423937,75	2249538,77	Картометрический метод	0,10	-
323	423911,35	2249605,06	Картометрический метод	0,10	-
324	423927,53	2249613,01	Картометрический метод	0,10	-
325	423920,50	2249638,43	Картометрический метод	0,10	-
1	423994,48	2249679,31	Картометрический метод	0,10	-
3. Сведения о характерных точках части (частей) границы объекта					
Обозначение характерных точек части границы	Координаты, м		Метод определения координат характерной точки	Средняя квадратическая погрешность положения характерной	Описание обозначения точки на местности (при наличии)
	X	Y			
1	2	3	4	5	6
Часть №1					
1	427881,25	2248562,67	Картометрический метод	0,10	-
2	427921,14	2248558,93	Картометрический метод	0,10	-
3	427924,12	2248588,78	Картометрический метод	0,10	-
4	427884,25	2248591,99	Картометрический метод	0,10	-
1	427881,25	2248562,67	Картометрический метод	0,10	-
Часть №2					
1	427885,79	2248611,17	Картометрический метод	0,10	-
2	427887,30	2248629,96	Картометрический метод	0,10	-
3	427874,29	2248629,13	Картометрический метод	0,10	-
1	427885,79	2248611,17	Картометрический метод	0,10	-
Часть №3					
1	427971,91	2248672,80	Картометрический метод	0,10	-
2	427973,99	2248702,23	Картометрический метод	0,10	-
3	427934,09	2248706,36	Картометрический метод	0,10	-

Сведения о местоположении границ объекта					
4	427934,67	2248715,92	Картометрический метод	0,10	-
5	427936,25	2248735,58	Картометрический метод	0,10	-
6	427896,61	2248739,94	Картометрический метод	0,10	-
7	427898,03	2248757,72	Картометрический метод	0,10	-
8	427885,09	2248757,68	Картометрический метод	0,10	-
9	427883,64	2248741,30	Картометрический метод	0,10	-
10	427881,79	2248711,53	Картометрический метод	0,10	-
11	427841,39	2248713,78	Картометрический метод	0,10	-
12	427837,74	2248684,45	Картометрический метод	0,10	-
13	427837,91	2248683,67	Картометрический метод	0,10	-
14	427879,53	2248682,04	Картометрический метод	0,10	-
15	427877,89	2248668,63	Картометрический метод	0,10	-
16	427890,67	2248669,32	Картометрический метод	0,10	-
17	427891,70	2248680,45	Картометрический метод	0,10	-
18	427893,66	2248710,58	Картометрический метод	0,10	-
19	427932,97	2248706,48	Картометрический метод	0,10	-
20	427931,00	2248675,99	Картометрический метод	0,10	-
21	427932,03	2248675,87	Картометрический метод	0,10	-
1	427971,91	2248672,80	Картометрический метод	0,10	-
Часть №4					
1	428031,41	2248719,55	Картометрический метод	0,10	-
2	428034,26	2248749,34	Картометрический метод	0,10	-
3	428034,84	2248757,29	Картометрический метод	0,10	-
4	427994,66	2248760,99	Картометрический метод	0,10	-
5	427994,40	2248757,98	Картометрический метод	0,10	-
6	427978,31	2248757,93	Картометрический метод	0,10	-
7	427974,13	2248704,25	Картометрический метод	0,10	-
8	427993,03	2248742,00	Картометрический метод	0,10	-
9	427991,39	2248722,88	Картометрический метод	0,10	-
1	428031,41	2248719,55	Картометрический метод	0,10	-
Часть №5					
1	427850,03	2249343,2	Картометрический метод	0,10	-
2	427856,67	2249382,65	Картометрический метод	0,10	-
3	427679,17	2249412,53	Картометрический метод	0,10	-
4	427672,58	2249373,37	Картометрический метод	0,10	-
1	427850,03	2249343,2	Картометрический метод	0,10	-
Часть №6					
1	425296,49	2248624,61	Картометрический метод	0,10	-
2	425295,82	2248616,63	Картометрический метод	0,10	-
3	425259,99	2248619,64	Картометрический метод	0,10	-

Сведения о местоположении границ объекта					
4	425261,03	2248628,32	Картометрический метод	0,10	-
1	425296,49	2248624,61	Картометрический метод	0,10	-
Часть №7					
1	425347,46	2248611,25	Картометрический метод	0,10	-
2	425310,47	2248614,45	Картометрический метод	0,10	-
3	425311,47	2248594,33	Картометрический метод	0,10	-
4	425346,56	2248597,39	Картометрический метод	0,10	-
1	425347,46	2248611,25	Картометрический метод	0,10	-

ОПИСАНИЕ МЕСТОПОЛОЖЕНИЯ ГРАНИЦ

поселок Пески муниципального образования "Дубровское городское поселение"
Всеволожского муниципального района Ленинградской области

(наименование объекта местоположение границ, которого описано (далее - объект))

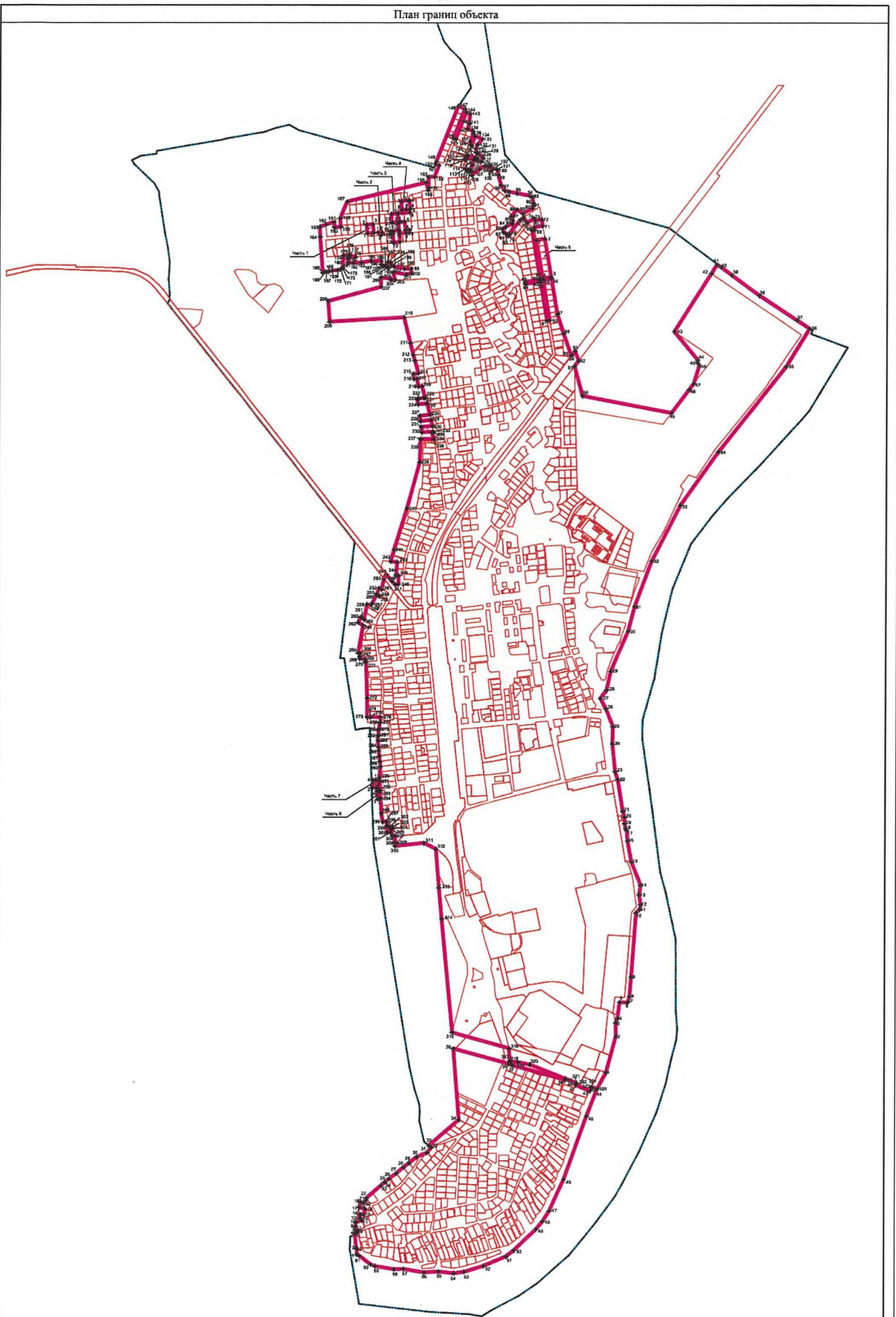
Раздел 1

Сведения об объекте		
№ п/п	Характеристики объекта	Описание характеристик
1	2	3
1	Местоположение объекта	<i>Российская Федерация, Ленинградская область, Всеволожский муниципальный район, "Дубровское городское поселение", поселок Пески .</i>
2	Площадь объекта \pm величина погрешности определения площади ($P \pm \Delta P$)	<i>666525 кв. м \pm 286 кв. м</i>
3	Иные характеристики объекта	-

Раздел 2

Сведения о местоположении границ объекта					
1. Система координат <i>МСК-47 Зона 1</i>					
2. Сведения о характерных точках границ объекта					
Обозначение характерных точек границ	Координаты, м		Метод определения координат характерной точки	Средняя квадратическая погрешность положения характерной точки (Mt), м	Описание обозначения точки на местности (при наличии)
	X	Y			
1	2	3	4	5	6
1	423155,90	2248528,80	Картометрический метод	0,10	-
2	423182,66	2248529,80	Картометрический метод	0,10	-
3	423184,67	2248525,99	Картометрический метод	0,10	-
4	423251,50	2248519,04	Картометрический метод	0,10	-
5	423256,27	2248522,63	Картометрический метод	0,10	-
6	423259,96	2248533,42	Картометрический метод	0,10	-
7	423266,61	2248533,73	Картометрический метод	0,10	-
8	423265,31	2248530,62	Картометрический метод	0,10	-
9	423285,86	2248522,21	Картометрический метод	0,10	-
10	423304,21	2248525,90	Картометрический метод	0,10	-
11	423312,92	2248552,06	Картометрический метод	0,10	-
12	423319,84	2248549,05	Картометрический метод	0,10	-
13	423323,54	2248542,11	Картометрический метод	0,10	-
14	423340,94	2248544,29	Картометрический метод	0,10	-
15	423338,38	2248560,13	Картометрический метод	0,10	-
16	423365,38	2248566,66	Картометрический метод	0,10	-
17	423372,45	2248539,61	Картометрический метод	0,10	-
18	423397,92	2248544,79	Картометрический метод	0,10	-
19	423393,32	2248558,63	Картометрический метод	0,10	-
20	423394,26	2248559,24	Картометрический метод	0,10	-
21	423406,88	2248571,53	Картометрический метод	0,10	-
22	423416,30	2248573,43	Картометрический метод	0,10	-
23	423473,60	2248639,66	Картометрический метод	0,10	-
24	423488,52	2248658,00	Картометрический метод	0,10	-
25	423488,96	2248657,62	Картометрический метод	0,10	-
26	423504,94	2248677,22	Картометрический метод	0,10	-
27	423530,16	2248711,07	Картометрический метод	0,10	-
28	423557,09	2248742,88	Картометрический метод	0,10	-
29	423577,43	2248768,95	Картометрический метод	0,10	-
30	423605,47	2248804,59	Картометрический метод	0,10	-
31	423625,25	2248851,99	Картометрический метод	0,10	-

Сведения о местоположении границ объекта					
32	423648,74	2248872,09	Картометрический метод	0,10	-
33	423657,76	2248860,95	Картометрический метод	0,10	-
34	423776,70	2248998,56	Картометрический метод	0,10	-
35	424105,60	2248972,33	Картометрический метод	0,10	-
36	424035,40	2249230,04	Картометрический метод	0,10	-
37	424029,25	2249245,00	Картометрический метод	0,10	-
38	423961,42	2249490,37	Картометрический метод	0,10	-
39	423966,68	2249491,92	Картометрический метод	0,10	-
40	423946,71	2249542,63	Картометрический метод	0,10	-
41	423937,75	2249538,77	Картометрический метод	0,10	-
42	423911,35	2249605,06	Картометрический метод	0,10	-
43	423927,53	2249613,01	Картометрический метод	0,10	-
44	423920,50	2249638,43	Картометрический метод	0,10	-
45	423793,62	2249589,03	Картометрический метод	0,10	-
46	423501,90	2249484,40	Картометрический метод	0,10	-
47	423356,19	2249417,48	Картометрический метод	0,10	-
48	423308,46	2249387,60	Картометрический метод	0,10	-
49	423272,47	2249357,87	Картометрический метод	0,10	-
50	423174,41	2249254,83	Картометрический метод	0,10	-
51	423146,16	2249218,90	Картометрический метод	0,10	-
52	423102,06	2249113,95	Картометрический метод	0,10	-
53	423075,12	2249024,53	Картометрический метод	0,10	-
54	423068,73	2248976,84	Картометрический метод	0,10	-
55	423076,60	2248906,68	Картометрический метод	0,10	-
56	423072,59	2248839,08	Картометрический метод	0,10	-
57	423088,30	2248743,14	Картометрический метод	0,10	-
58	423087,47	2248699,67	Картометрический метод	0,10	-
59	423101,67	2248612,56	Картометрический метод	0,10	-
60	423109,98	2248592,25	Картометрический метод	0,10	-
61	423149,87	2248539,87	Картометрический метод	0,10	-
1	423155,90	2248528,80	Картометрический метод	0,10	-



Масштаб 1:5000

- ⊕ 220 номер характерной точки населенного пункта
- границы земельных участков согласно ЕГРН
- граница населенного пункта городской поселок Дубровка муниципального образования "Дубровское городское поселение" Всеволожского муниципального района Ленинградской области
- граница Муниципального образования Дубровское городское поселение Всеволожского муниципального района Ленинградской области

Подпись _____ Дата " _ " _____ г.

Место для оттиска печати (при наличии) лица, составившего описание местонахождения границ объекта

Прохождение границы		Описание прохождения границы
от точки	до точки	
1	2	3
1	2	<i>по берегу реки Нева</i>
2	3	<i>по берегу реки Нева</i>
3	4	<i>по берегу реки Нева</i>
4	5	<i>по берегу реки Нева</i>
5	6	<i>по берегу реки Нева</i>
6	7	<i>по берегу реки Нева</i>
7	8	<i>по берегу реки Нева</i>
8	9	<i>по берегу реки Нева</i>
9	10	<i>по берегу реки Нева</i>
10	11	<i>по берегу реки Нева</i>
11	12	<i>по берегу реки Нева</i>
12	13	<i>по берегу реки Нева</i>
13	14	<i>по берегу реки Нева</i>
14	15	<i>по берегу реки Нева</i>
15	16	<i>по берегу реки Нева</i>
16	17	<i>по берегу реки Нева</i>
17	18	<i>по берегу реки Нева</i>
18	19	<i>по берегу реки Нева</i>
19	20	<i>по берегу реки Нева</i>
20	21	<i>по берегу реки Нева</i>
21	22	<i>по берегу реки Нева</i>
22	23	<i>по берегу реки Нева</i>
23	24	<i>по берегу реки Нева</i>
24	25	<i>по берегу реки Нева</i>
25	26	<i>по берегу реки Нева</i>
26	27	<i>по берегу реки Нева</i>
27	28	<i>по берегу реки Нева</i>
28	29	<i>по берегу реки Нева</i>
29	30	<i>по берегу реки Нева</i>
30	31	<i>по берегу реки Нева</i>
31	32	<i>по берегу реки Нева</i>
32	33	<i>по берегу реки Нева</i>
33	34	<i>по берегу реки Нева</i>
34	35	<i>по берегу реки Нева</i>
35	36	<i>по берегу реки Нева</i>
36	37	<i>по границе Муниципального образования Дубровское городское поселение Всеволожского муниципального района Ленинградской</i>
37	38	<i>по границе Муниципального образования Дубровское городское поселение Всеволожского муниципального района Ленинградской</i>

Прохождение границы		Описание прохождения границы
от точки	до точки	
38	39	<i>по границе Муниципального образования Дубровское городское поселение Всеволожского муниципального района Ленинградской</i>
39	40	<i>по границе Муниципального образования Дубровское городское поселение Всеволожского муниципального района Ленинградской</i>
40	41	<i>по границе Муниципального образования Дубровское городское поселение Всеволожского муниципального района Ленинградской</i>
41	42	<i>до границы участка с кадастровым номером 47:07:0804001:14</i>
42	43	<i>по границе участка с кадастровым номером 47:07:0804001:14</i>
43	44	<i>по границе Чернореческого участкового лесничества кв. 226</i>
44	45	<i>по границе Чернореческого участкового лесничества кв. 226</i>
45	46	<i>по границе Чернореческого участкового лесничества кв. 226</i>
46	47	<i>по границе участка с кадастровым номером 47:07:0804001:14</i>
47	48	<i>по границе участка с кадастровым номером 47:07:0804001:14</i>
48	49	<i>по границе Чернореческого участкового лесничества кв. 226</i>
49	50	<i>по границе Чернореческого участкового лесничества кв. 226</i>
50	51	<i>по границе Чернореческого участкового лесничества кв. 226</i>
51	52	<i>через участок с кадастровым номером 47:07:0804001:1</i>
52	53	<i>по границе Чернореческого участкового лесничества кв. 225</i>
53	54	<i>по границе Чернореческого участкового лесничества кв. 225</i>
54	55	<i>по границе Чернореческого участкового лесничества кв. 225</i>
55	56	<i>по границе Чернореческого участкового лесничества кв. 225</i>
56	57	<i>по границе Чернореческого участкового лесничества кв. 225</i>
57	58	<i>по границе Чернореческого участкового лесничества кв. 225</i>
58	59	<i>по границе участка с кадастровым номером 47:07:0801013:551</i>
59	60	<i>по ул. Выборгская</i>
60	61	<i>по границе участка с кадастровым номером 47:07:0801013:551</i>
61	62	<i>по ул. Выборгская</i>
62	63	<i>по границе участка с кадастровым номером 47:07:0801013:551</i>
63	64	<i>по границе участка с кадастровым номером 47:07:0801013:551</i>
64	65	<i>по границе участка с кадастровым номером 47:07:0801013:551</i>
65	66	<i>по границе участка с кадастровым номером 47:07:0801013:551</i>
66	67	<i>по границе участка с кадастровым номером 47:07:0801013:551</i>
67	68	<i>по ул. Выборгская</i>
68	69	<i>по границе участка с кадастровым номером 47:07:0801013:550</i>
69	70	<i>по границе участка с кадастровым номером 47:07:0801013:224</i>
70	71	<i>по границе участка с кадастровым номером 47:07:0801013:224</i>
71	72	<i>по границе Чернореческого участкового лесничества кв. 225</i>
72	73	<i>по границе участка с кадастровым номером 47:07:0801013:223</i>
73	74	<i>по границе участка с кадастровым номером 47:07:0801013:223</i>
74	75	<i>по границе участка с кадастровым номером 47:07:0801013:223</i>
75	76	<i>по границе участка с кадастровым номером 47:07:0801013:223</i>

Прохождение границы		Описание прохождения границы
от точки	до точки	
76	77	по границе участка с кадастровым номером 47:07:0801013:104
77	78	по границе участка с кадастровым номером 47:07:0801013:173, 47:07:0801013:96
78	79	по границе Всеволожского сельского участкового лесничества кв. 53, выдел 21
79	80	по границе Всеволожского сельского участкового лесничества кв. 53, выдел 21
80	81	по границе Всеволожского сельского участкового лесничества кв. 53, выдел 21
81	82	по границе Всеволожского сельского участкового лесничества кв. 53, выдел 21
82	83	по границе Всеволожского сельского участкового лесничества кв. 53, выдел 21
83	84	по границе Всеволожского сельского участкового лесничества кв. 53, выдел 21
84	85	по границе Всеволожского сельского участкового лесничества кв. 53, выдел 21
85	86	по границе участка с кадастровым номером 47:07:0000000:94121
86	87	по границе участка с кадастровым номером 47:07:0000000:94121
87	88	по границе участка с кадастровым номером 47:07:0000000:94121
88	89	по границе участка с кадастровым номером 47:07:0000000:94121
89	90	по границе Всеволожского сельского участкового лесничества кв. 53, выдел 6
90	91	по границе Всеволожского сельского участкового лесничества кв. 53, выдел 6
91	92	по границе Всеволожского сельского участкового лесничества кв. 53, выдел 6
92	93	по границе Всеволожского сельского участкового лесничества кв. 53, выдел 6
93	94	по границе Всеволожского сельского участкового лесничества кв. 53, выдел 20
94	95	по границе Всеволожского сельского участкового лесничества кв. 53, выдел 20
95	96	по границе Всеволожского сельского участкового лесничества кв. 53, выдел 20
96	97	по границе Всеволожского сельского участкового лесничества кв. 53, выдел 20
97	98	по границе Всеволожского сельского участкового лесничества кв. 53, выдел 5
98	99	по границе Всеволожского сельского участкового лесничества кв. 53, выдел 5
99	100	по границе Всеволожского сельского участкового лесничества кв. 53, выдел 5
100	101	по границе Всеволожского сельского участкового лесничества кв. 53, выдел 5
101	102	по границе Всеволожского сельского участкового лесничества кв. 53, выдел 5
102	103	по границе Всеволожского сельского участкового лесничества кв. 53, выдел 5

Прохождение границы		Описание прохождения границы
от точки	до точки	
103	104	по границе Всеволожского сельского участкового лесничества кв. 53, выдел 5
104	105	по границе Всеволожского сельского участкового лесничества кв. 53, выдел 6.5
105	106	по границе Всеволожского сельского участкового лесничества кв. 53, выдел 6.5
106	107	по границе Всеволожского сельского участкового лесничества кв. 53, выдел 6.5
107	108	по границе Всеволожского сельского участкового лесничества кв. 53, выдел 6.5
108	109	по границе Всеволожского сельского участкового лесничества кв. 53, выдел 6.5
109	110	по границе Всеволожского сельского участкового лесничества кв. 53, выдел 6.5
110	111	по границе Всеволожского сельского участкового лесничества кв. 53, выдел 6.5
111	112	по границе Всеволожского сельского участкового лесничества кв. 53, выдел 6.5
112	113	по границе Всеволожского сельского участкового лесничества кв. 53, выдел 6.5
113	114	по границе Всеволожского сельского участкового лесничества кв. 53, выдел 6.5
114	115	по границе Всеволожского сельского участкового лесничества кв. 53, выдел 6.5
115	116	по границе Всеволожского сельского участкового лесничества кв. 53, выдел 6.5
116	117	по границе участка с кадастровым номером 47:07:0801005:14
117	118	по границе участка с кадастровым номером 47:07:0801005:13
118	119	по границе Всеволожского сельского участкового лесничества кв. 53, выдел 6.5
119	120	по границе Всеволожского сельского участкового лесничества кв. 53, выдел 6.5
120	121	по границе Всеволожского сельского участкового лесничества кв. 53, выдел 6.5
121	122	по границе участка с кадастровым номером 47:07:0801005:19
122	123	по границе участка с кадастровым номером 47:07:0801005:19
123	124	по границе участка с кадастровым номером 47:07:0801005:19
124	125	по границе участка с кадастровым номером 47:07:0801005:16
125	126	по границе участка с кадастровым номером 47:07:0801005:16
126	127	по границе участка с кадастровым номером 47:07:0801005:16
127	128	по границе участка с кадастровым номером 47:07:0801005:16
128	129	по границе участка с кадастровым номером 47:07:0801005:16
129	130	по границе участка с кадастровым номером 47:07:0801005:17
130	131	по границе участка с кадастровым номером 47:07:0801005:17
131	132	по границе участка с кадастровым номером 47:07:0801005:17
132	133	по границе участка с кадастровым номером 47:07:0801005:15
133	134	по границе участка с кадастровым номером 47:07:0801005:15

Прохождение границы		Описание прохождения границы
от точки	до точки	
134	135	<i>по границе участка с кадастровым номером 47:07:0801005:15</i>
135	136	<i>по границе Всеволожского сельского участкового лесничества кв. 53, выдел 6.5</i>
136	137	<i>по границе Всеволожского сельского участкового лесничества кв. 53, выдел 6.5</i>
137	138	<i>по границе участка с кадастровым номером 47:07:0801004:50</i>
138	139	<i>по границе участка с кадастровым номером 47:07:0801004:50</i>
139	140	<i>по границе участка с кадастровым номером 47:07:0801004:50</i>
140	141	<i>по границе участка с кадастровым номером 47:07:0801004:47</i>
141	142	<i>по границе участка с кадастровым номером 47:07:0801004:47</i>
142	143	<i>по границе участка с кадастровым номером 47:07:0801004:48</i>
143	144	<i>по границе участка с кадастровым номером 47:07:0801004:48</i>
144	145	<i>до границы участка с кадастровым номером 47:07:0801004:38</i>
145	146	<i>по границе Всеволожского сельского участкового лесничества кв. 53, выдел 6.5</i>
146	147	<i>по границы участка с кадастровым номером 47:07:0801004:35, 53,39</i>
147	148	<i>по границе участка с кадастровым номером 47:07:0801004:69</i>
148	149	<i>по границе Муниципального образования Дубровское городское поселение Всеволожского муниципального района Ленинградской</i>
149	150	<i>по границе Муниципального образования Дубровское городское поселение Всеволожского муниципального района Ленинградской</i>
150	151	<i>по границе Чернореческого участкового лесничества кв. 222</i>
151	152	<i>по границе Чернореческого участкового лесничества кв. 222</i>
152	153	<i>по границе Чернореческого участкового лесничества кв. 222</i>
153	154	<i>по границе Чернореческого участкового лесничества кв. 222</i>
154	155	<i>по границе Чернореческого участкового лесничества кв. 222</i>
155	156	<i>по границе Чернореческого участкового лесничества кв. 222</i>
156	157	<i>по границе Чернореческого участкового лесничества кв. 222</i>
157	158	<i>по границе Чернореческого участкового лесничества кв. 222</i>
158	159	<i>по границе Чернореческого участкового лесничества кв. 222</i>
159	160	<i>по границе Чернореческого участкового лесничества кв. 222</i>
160	161	<i>по границе Чернореческого участкового лесничества кв. 222</i>
161	162	<i>по границе Чернореческого участкового лесничества кв. 222</i>
162	163	<i>по границе Чернореческого участкового лесничества кв. 222</i>
163	164	<i>по границе Чернореческого участкового лесничества кв. 221</i>
164	165	<i>по границе Чернореческого участкового лесничества кв. 227</i>
165	166	<i>по границе Чернореческого участкового лесничества кв. 227</i>
166	167	<i>по границе Чернореческого участкового лесничества кв. 227</i>
167	168	<i>по границе Чернореческого участкового лесничества кв. 227</i>
168	169	<i>по границе Чернореческого участкового лесничества кв. 227</i>
169	170	<i>по границе Чернореческого участкового лесничества кв. 227</i>
170	171	<i>по границе Чернореческого участкового лесничества кв. 227</i>

Прохождение границы		Описание прохождения границы
от точки	до точки	
171	172	по границе Чернореческого участкового лесничества кв. 227
172	173	по границе Чернореческого участкового лесничества кв. 227
173	174	по границе Всеволожского сельского участкового лесничества кв. 53, выдел 3
174	175	по границе участка с кадастровым номером 47:07:0801006:3
175	176	по границе Всеволожского сельского участкового лесничества кв. 53, выдел 3
176	177	по границе Всеволожского сельского участкового лесничества кв. 53, выдел 3
177	178	по границе Всеволожского сельского участкового лесничества кв. 53, выдел 3
178	179	по границе участка с кадастровым номером 47:07:0801007:58
179	180	по границе участка с кадастровым номером 47:07:0801007:58
180	181	по границе участка с кадастровым номером 47:07:0801007:58
181	182	по границе участка с кадастровым номером 47:07:0801007:58
182	183	по границе участка с кадастровым номером 47:07:0801007: 58
183	184	по границе участка с кадастровым номером 47:07:0801007:2
184	185	по границе участка с кадастровым номером 47:07:0801006:38
185	186	по границе участка с кадастровым номером 47:07:0801007:9
186	187	по границе участка с кадастровым номером 47:07:0801007:9
187	188	по границе участка с кадастровым номером 47:07:0801007:9
188	189	по границе участка с кадастровым номером 47:07:0801007:9
189	190	по границе участка с кадастровым номером 47:07:0801007:9
190	191	по границе участка с кадастровым номером 47:07:0801007:9
191	192	по границе участка с кадастровым номером 47:07:0801007:9
192	193	по границе участка с кадастровым номером 47:07:0801007:9
193	194	по границе участка с кадастровым номером 47:07:0801007:9
194	195	по границе участка с кадастровым номером 47:07:0801007:9
195	196	по границе участка с кадастровым номером 47:07:0801007:9
196	197	по границе участка с кадастровым номером 47:07:0801007:9
197	198	по границе Всеволожского сельского участкового лесничества кв. 53, выдел 7
198	199	по границе Всеволожского сельского участкового лесничества кв. 53, выдел 7
199	200	по границе Всеволожского сельского участкового лесничества кв. 53, выдел 7
200	201	по границе Всеволожского сельского участкового лесничества кв. 53, выдел 7
201	202	по границе Всеволожского сельского участкового лесничества кв. 53, выдел 7
202	203	по границе Чернореческого участкового лесничества кв. 227
203	204	по границе участка с кадастровым номером 47:07:0000000:89882
204	205	по границе участка с кадастровым номером 47:07:0000000:89882

Прохождение границы		Описание прохождения границы
от точки	до точки	
205	206	по границе участка с кадастровым номером 47:07:0000000:89882
206	207	по границе участка с кадастровым номером 47:07:0000000:89882
207	208	по границе участка с кадастровым номером 47:07:0000000:89882
208	209	по границе участка с кадастровым номером 47:07:0000000:89882
209	210	по границе участка с кадастровым номером 47:07:0000000:89882
210	211	по границе Чернореческого участкового лесничества кв. 227
211	212	по границе Чернореческого участкового лесничества кв. 227
212	213	по границе Чернореческого участкового лесничества кв. 227
213	214	по границе Чернореческого участкового лесничества кв. 227
214	215	по границе участка с кадастровым номером 47:07:0801012:12
215	216	по границе участка с кадастровым номером 47:07:0801012:12
216	217	по границе участка с кадастровым номером 47:07:0801012:12
217	218	по границе участка с кадастровым номером 47:07:0801012:10
218	219	по границе участка с кадастровым номером 47:07:0801012:10
219	220	по границе Чернореческого участкового лесничества кв. 227
220	221	по границе участка с кадастровым номером 47:07:0000000:90761
221	222	по границе участка с кадастровым номером 47:07:0000000:90761
222	223	по границе участка с кадастровым номером 47:07:0000000:90761
223	224	по границе участка с кадастровым номером 47:07:0000000:90761
224	225	по границе участка с кадастровым номером 47:07:0000000:90761
225	226	по границе Чернореческого участкового лесничества кв. 227
226	227	по границе участка с кадастровым номером 47:07:0801012:25
227	228	по границе участка с кадастровым номером 47:07:0801012:25
228	229	по границе участка с кадастровым номером 47:07:0801012:25
229	230	по границе Чернореческого участкового лесничества кв. 227
230	231	по границе участка с кадастровым номером 47:07:0801012:365
231	232	по границе участка с кадастровым номером 47:07:0801012:364
232	233	по границе участка с кадастровым номером 47:07:0801012:365
233	234	по границе Чернореческого участкового лесничества кв. 227
234	235	по границе Чернореческого участкового лесничества кв. 227
235	236	по границе Чернореческого участкового лесничества кв. 227
236	237	по границе Чернореческого участкового лесничества кв. 227
237	238	по границе Чернореческого участкового лесничества кв. 227
238	239	по границе Чернореческого участкового лесничества кв. 227
239	240	по границе Чернореческого участкового лесничества кв. 227
240	241	по границе Чернореческого участкового лесничества кв. 227
241	242	по границе участка с кадастровым номером 47:07:0801019:19
242	243	по границе участка с кадастровым номером 47:07:0801019:19
243	244	по границе участка с кадастровым номером 47:07:0801019:19

Прохождение границы		Описание прохождения границы
от точки	до точки	
244	245	по границе участка с кадастровым номером 47:07:0801019:19
245	246	по границе участка с кадастровым номером 47:07:0801019:19
246	247	по границе участка с кадастровым номером 47:07:0801019:19
247	248	до границы участка с кадастровым номером 47:07:0000000:90232
248	249	по границе участка с кадастровым номером 47:07:0000000:902328
249	250	по границе участка с кадастровым номером 47:07:0000000:902328
250	251	по границе Чернореческого участкового лесничества кв. 256
251	252	по границе участка с кадастровым номером 47:07:0801020:17
252	253	по границе участка с кадастровым номером 47:07:0801020:17
253	254	по границе участка с кадастровым номером 47:07:0801020:17
254	255	по границе Чернореческого участкового лесничества кв. 256
255	256	по границе участка с кадастровым номером 47:07:0801020:16
256	257	по границе участка с кадастровым номером 47:07:0801020:16
257	258	по границе участка с кадастровым номером 47:07:0801020:14
258	259	по границе Чернореческого участкового лесничества кв. 256
259	260	по границе Чернореческого участкового лесничества кв. 256
260	261	по границе участка с кадастровым номером 47:07:0000000:91542
261	262	по границе участка с кадастровым номером 47:07:0000000:91542
262	263	по границе участка с кадастровым номером 47:07:0000000:91542
263	264	по границе участка с кадастровым номером 47:07:0000000:91542
264	265	по границе Чернореческого участкового лесничества кв. 256
265	266	по границе Чернореческого участкового лесничества кв. 256
266	267	по границе Чернореческого участкового лесничества кв. 256
267	268	по границе Чернореческого участкового лесничества кв. 261
268	269	по границе Чернореческого участкового лесничества кв. 261
269	270	по границе Чернореческого участкового лесничества кв. 261
270	271	по границе Чернореческого участкового лесничества кв. 261
271	272	по границе Чернореческого участкового лесничества кв. 261
272	273	по границе Чернореческого участкового лесничества кв. 261
273	274	по границе участка с кадастровым номером 47:07:0801001:348
274	275	по границе участка с кадастровым номером 47:07:0801001:348
275	276	по границе участка с кадастровым номером 47:07:0801001:348
276	277	по границе участка с кадастровым номером 47:07:0801001:348
277	278	по границе участка с кадастровым номером 47:07:0801001:348
278	279	по границе участка с кадастровым номером 47:07:0801001:1
279	280	по границе участка с кадастровым номером 47:07:0801001:349
280	281	по границе Чернореческого участкового лесничества кв. 261
281	282	по границе участка с кадастровым номером 47:07:0000000:94096
282	283	по границе Чернореческого участкового лесничества кв. 261

Прохождение границы		Описание прохождения границы
от точки	до точки	
283	284	по границе Чернореческого участкового лесничества кв. 261
284	285	по границе Чернореческого участкового лесничества кв. 261
285	286	по границе Чернореческого участкового лесничества кв. 261
286	287	по границе Чернореческого участкового лесничества кв. 261
287	288	по границе Чернореческого участкового лесничества кв. 261
288	289	по границе Чернореческого участкового лесничества кв. 261
289	290	по границе Чернореческого участкового лесничества кв. 261
290	291	по границе Чернореческого участкового лесничества кв. 261
291	292	по границе Чернореческого участкового лесничества кв. 261
292	293	по границе Чернореческого участкового лесничества кв. 261
293	294	по границе Чернореческого участкового лесничества кв. 261
294	295	по границе Чернореческого участкового лесничества кв. 261
295	296	по границе Чернореческого участкового лесничества кв. 261
296	297	по границе участка с кадастровым номером 47:07:0801002:4
297	298	по границе участка с кадастровым номером 47:07:0801002:4
298	299	по границе участка с кадастровым номером 47:07:0801002:4
299	300	по границе участка с кадастровым номером 47:07:0801002:4
300	301	по границе участка с кадастровым номером 47:07:0801002:4
301	302	по границе участка с кадастровым номером 47:07:0801002:4
302	303	по границе Чернореческого участкового лесничества кв. 261
303	304	по границе Чернореческого участкового лесничества кв. 261
304	305	по границе участка с кадастровым номером 47:07:0801002:43
305	306	по границе участка с кадастровым номером 47:07:0801002:43
306	307	по границе участка с кадастровым номером 47:07:0801002:43
307	308	по границе Чернореческого участкового лесничества кв. 261
308	309	по границе Чернореческого участкового лесничества кв. 262
309	310	по границе участка с кадастровым номером 47:07:0801023:1
310	311	по границе участка с кадастровым номером 47:07:0801023:1
311	312	по границе участка с кадастровым номером 47:07:0801023:1
312	313	по границе Чернореческого участкового лесничества кв. 262
313	314	по границе Чернореческого участкового лесничества кв. 262
314	315	по границе Чернореческого участкового лесничества кв. 262
315	316	по границе участка с кадастровым номером 47:07:0000000:96197
316	317	по границе участка с кадастровым номером 47:07:0000000:94096
317	318	по границе участка с кадастровым номером 47:07:0000000:94096
318	319	по границе участка с кадастровым номером 47:07:0000000:94096
319	320	по границе участка с кадастровым номером 47:07:0000000:94096
320	321	по границе участка с кадастровым номером 47:07:0000000:94096
321	322	по границе участка с кадастровым номером 47:07:0802008:27

Прохождение границы		Описание прохождения границы
от точки	до точки	
322	323	по границе участка с кадастровым номером 47:07:0802008:47
323	324	по границе участка с кадастровым номером 47:07:0802008:43
324	325	по границе участка с кадастровым номером 47:07:0802008:315
325	1	по берегу реки Нева
<i>Часть №1</i>		
1	2	по границе участка с кадастровым номером 47:07:0801003:18
2	3	по границе участка с кадастровым номером 47:07:0801003:54
3	4	по границе участка с кадастровым номером 47:07:0801003:20
4	1	по ул. Юности
<i>Часть №2</i>		
1	2	по границе участка с кадастровым номером 47:07:0801003:20
2	3	по границе Всеволожского сельского участкового лесничества кв. 53, выдел 18
3	1	по границе Всеволожского сельского участкового лесничества кв. 53, выдел 18
<i>Часть №3</i>		
1	2	по ул. Березовая
2	3	по границе участка с кадастровым номером 47:07:0801003:5
3	4	по границе участка с кадастровым номером 47:07:0801003:5
4	5	по границе участка с кадастровым номером 47:07:0801003:5
5	6	по границе участка с кадастровым номером 47:07:0801003:12
6	7	по границе участка с кадастровым номером 47:07:0801003:12
7	8	по границе Всеволожского сельского участкового лесничества кв. 53, выдел 19
8	9	по границе участка с кадастровым номером 47:07:0801006:8
9	10	по границе участка с кадастровым номером 47:07:0801006:43
10	11	по границе участка с кадастровым номером 47:07:0801006:44
11	12	по границе участка с кадастровым номером 47:07:0801006:33
12	13	от участка с кадастровым номером 47:07:0801006:44 до 47:07:0801006:1
13	14	по границе участка с кадастровым номером 47:07:0801006:1
14	15	по границе участка с кадастровым номером 47:07:0801006:1
15	16	по границе Всеволожского сельского участкового лесничества кв. 53, выдел 19
16	17	по границе участка с кадастровым номером 47:07:0801003:34
17	18	по границе участка с кадастровым номером 47:07:0801003:19
18	19	по границе участка с кадастровым номером 47:07:0801003:19
19	20	по границе участка с кадастровым номером 47:07:0801003:19
20	21	по границе участка с кадастровым номером 47:07:0801003:38
21	1	по границе участка с кадастровым номером 47:07:0801003:38
<i>Часть №4</i>		
1	2	по границе участка с кадастровым номером 47:07:0801003:64

Прохождение границы		Описание прохождения границы
от точки	до точки	
2	3	до границы участка с кадастровым номером 47:07:0801003:68
3	4	по границе участка с кадастровым номером 47:07:0801003:4
4	5	по границе Всеволожского сельского участкового лесничества кв. 53, выдел 4
5	6	до границы участка с кадастровым номером 47:07:0801003:53
6	7	до границы участка с кадастровым номером 47:07:0801003:5
7	8	по границе Всеволожского сельского участкового лесничества кв. 53, выдел 4
8	9	по ул. Березовая
9	1	по границе участка с кадастровым номером 47:07:0801003:22
<i>Часть №5</i>		
1	2	по границе участка с кадастровым номером 47:07:0801013:127
2	3	по границе Чернореческого участкового лесничества кв. 225
3	4	по границе участка с кадастровым номером 47:07:0801013:98
4	1	по ул. Выборгская
<i>Часть №6</i>		
1	2	по границе участка с кадастровым номером 47:07:0000000:89088
2	3	по границе участка с кадастровым номером 47:07:0000000:89088
3	4	по границе участка с кадастровым номером 47:07:0000000:89088
4	1	по границе участка с кадастровым номером 47:07:0000000:89088
<i>Часть №7</i>		
1	2	по границе участка с кадастровым номером 47:07:0801001:22
2	3	по границе участка с кадастровым номером 47:07:0801001:22
3	4	по границе участка с кадастровым номером 47:07:0801001:22
4	1	по границе участка с кадастровым номером 47:07:0801001:22

Прохождение границы		Описание прохождения границы
от точки	до точки	
1	2	3
1	2	<i>от берега реки Невы до границы участка с кадастровым номером 47:07:0000000:96334</i>
2	3	<i>по границе участка с кадастровым номером 47:07:0000000:96334</i>
3	4	<i>по границе участка с кадастровым номером 47:07:0000000:96334</i>
4	5	<i>по границе участка с кадастровым номером 47:07:0000000:96334</i>
5	6	<i>по границе участка с кадастровым номером 47:07:0000000:96334</i>
6	7	<i>по границе Чернореческого участкового лесничества кв. 274</i>
7	8	<i>по границе участка с кадастровым номером 47:07:0802007:29</i>
8	9	<i>по границе участка с кадастровым номером 47:07:0802007:29</i>
9	10	<i>по границе участка с кадастровым номером 47:07:0802007:29</i>
10	11	<i>по границе участка с кадастровым номером 47:07:0802007:22</i>
11	12	<i>по границе участка с кадастровым номером 47:07:0802007:22</i>
12	13	<i>по границе участка с кадастровым номером 47:07:0802007:22</i>
13	14	<i>по границе участка с кадастровым номером 47:07:0802007:22</i>
14	15	<i>по границе участка с кадастровым номером 47:07:0802007:22</i>
15	16	<i>по границе участка с кадастровым номером 47:07:0802007:22</i>
16	17	<i>по границе участка с кадастровым номером 47:07:0802007:22</i>
17	18	<i>по граница муниципального образования Колтушское сельское поселение Всеволожского МР ЛО</i>
18	19	<i>по граница муниципального образования Колтушское сельское поселение Всеволожского МР ЛО</i>
19	20	<i>по граница муниципального образования Колтушское сельское поселение Всеволожского МР ЛО</i>
20	21	<i>по граница муниципального образования Колтушское сельское поселение Всеволожского МР ЛО</i>
21	22	<i>по граница муниципального образования Колтушское сельское поселение Всеволожского МР ЛО</i>
22	23	<i>по граница муниципального образования Колтушское сельское поселение Всеволожского МР ЛО</i>
23	24	<i>по граница муниципального образования Колтушское сельское поселение Всеволожского МР ЛО</i>
24	25	<i>по граница муниципального образования Колтушское сельское поселение Всеволожского МР ЛО</i>
25	26	<i>по граница муниципального образования Колтушское сельское поселение Всеволожского МР ЛО</i>
26	27	<i>по граница муниципального образования Колтушское сельское поселение Всеволожского МР ЛО</i>
27	28	<i>по граница муниципального образования Колтушское сельское поселение Всеволожского МР ЛО</i>
28	29	<i>по граница муниципального образования Колтушское сельское поселение Всеволожского МР ЛО</i>
29	30	<i>по граница муниципального образования Колтушское сельское поселение Всеволожского МР ЛО</i>

Прохождение границы		Описание прохождения границы
от точки	до точки	
30	31	<i>по границе муниципального образования Колтушское сельское поселение Всеволожского МР ЛО</i>
31	32	<i>по границе муниципального образования Колтушское сельское поселение Всеволожского МР ЛО</i>
32	33	<i>по границе муниципального образования Колтушское сельское поселение Всеволожского МР ЛО</i>
33	34	<i>по границе Чернореческого участкового лесничества кв. 274</i>
34	35	<i>по границе Чернореческого участкового лесничества кв. 274</i>
35	36	<i>по границе участка с кадастровым номером 47:07:0804001:760</i>
36	37	<i>по границе участка с кадастровым номером 47:07:0802006:16</i>
37	38	<i>до границы участка с кадастровым номером 47:07:0802008:27</i>
38	39	<i>по границе участка с кадастровым номером 47:07:0802008:27</i>
39	40	<i>по границе участка с кадастровым номером 47:07:0802008:27</i>
40	41	<i>по границе участка с кадастровым номером 47:07:0802008:47</i>
41	42	<i>по границе участка с кадастровым номером 47:07:0802008:47</i>
42	43	<i>по границе участка с кадастровым номером 47:07:0802008:315</i>
43	44	<i>по границе участка с кадастровым номером 47:07:0802008:315</i>
44	45	<i>по берегу реки Невы</i>
45	46	<i>по берегу реки Невы</i>
46	47	<i>по берегу реки Невы</i>
47	48	<i>по берегу реки Невы</i>
48	49	<i>по берегу реки Невы</i>
49	50	<i>по берегу реки Невы</i>
50	51	<i>по берегу реки Невы</i>
51	52	<i>по берегу реки Невы</i>
52	53	<i>по берегу реки Невы</i>
53	54	<i>по берегу реки Невы</i>
54	55	<i>по берегу реки Невы</i>
55	56	<i>по берегу реки Невы</i>
56	57	<i>по берегу реки Невы</i>
57	58	<i>по берегу реки Невы</i>
58	59	<i>по берегу реки Невы</i>
59	60	<i>по берегу реки Невы</i>
60	61	<i>по берегу реки Невы</i>
61	1	<i>по берегу реки Невы</i>