



**МИНИСТЕРСТВО ПО ГОСУДАРСТВЕННОЙ ОХРАНЕ  
ОБЪЕКТОВ КУЛЬТУРНОГО НАСЛЕДИЯ КУРСКОЙ ОБЛАСТИ**

**П Р И К А З**

от 29.05.2024

№ 05.3-08/78

г. Курск

**Об утверждении границ и режима использования территории  
объекта культурного наследия регионального значения  
«Церковь св. Георгия», 1918 г., расположенного по адресу:  
Курская область, Обоянский район, с. Филатово**

В соответствии с Федеральным законом от 25 июня 2002 г. № 73-ФЗ «Об объектах культурного наследия (памятниках истории и культуры) народов Российской Федерации», Законом Курской области от 29 декабря 2005 г. № 120-ЗКО «Об объектах культурного наследия Курской области», пунктом 3.11 Положения о Министерстве по государственной охране объектов культурного наследия Курской области, утвержденного постановлением Губернатора Курской области от 15.09.2020 № 274-пг, ПРИКАЗЫВАЮ:

1. Утвердить:

границы территории объекта культурного наследия регионального значения «Церковь св. Георгия», 1918 г., расположенного по адресу: Курская область, Обоянский район, с. Филатово, согласно приложению № 1 к настоящему приказу;

режим использования территории объекта культурного наследия регионального значения «Церковь св. Георгия», 1918 г., расположенного по адресу: Курская область, Обоянский район, с. Филатово, согласно приложению № 2 к настоящему приказу.

2. Контроль за исполнением настоящего приказа возложить на заместителя начальника управления разрешительной документации и учета объектов культурного наследия Министерства по государственной охране объектов культурного наследия Курской области С.А. Ельникова.

Врио министра

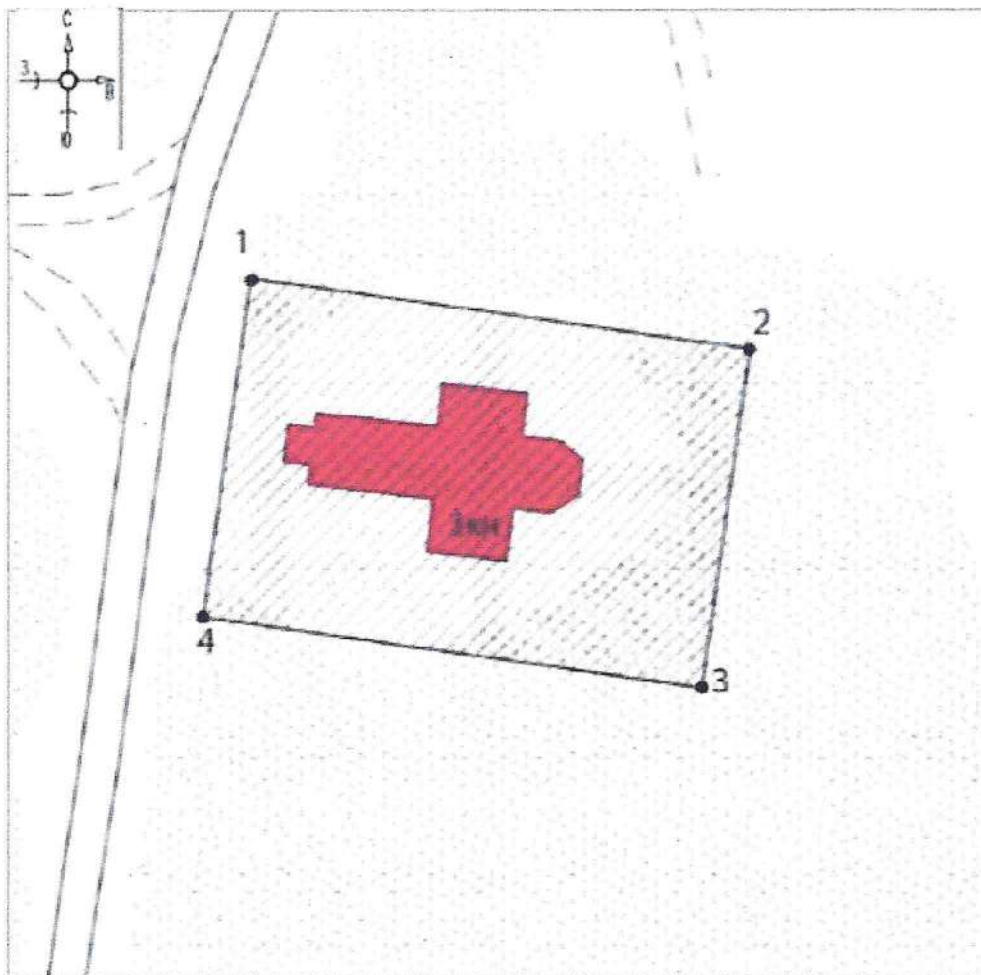
И.А. Мусьял

Приложение № 1  
к приказу Министерства  
по государственной охране  
объектов культурного наследия  
Курской области  
от 29.05.2024 № 05.3-08/48

**Границы территории объекта культурного наследия  
регионального значения «Церковь св. Георгия», 1918 г.,  
расположенного по адресу: Курская область,  
Обоянский район, с. Филатово**



Прохождение границы		Описание прохождения границы
от точки	до точки	
1	2	На юго-восток – 60,50 м;
2	3	На юго-запад – 41,33 м;
3	4	На северо-запад – 60,86 м;
4	1	На северо-восток в исходную точку – 40,74 м.

**Карта (схема) границ территории объекта культурного наследия  
регионального значения «Церковь св. Георгия», 1918 г.,  
расположенного по адресу: Курская область,  
Обоянский район, с. Филатово**



**Масштаб 1:500**

**Используемые условные знаки и обозначения:**

-  - объект культурного наследия регионального значения  
«Церковь св. Георгия», 1918 г. (Курская область,  
Обоянский район, с. Филатово)
  
-  - границы территории объекта культурного наследия
  
- 1 - обозначение характерной (поворотной) точки

Приложение к границам территории объекта культурного наследия регионального значения «Церковь св. Георгия», 1918 г., расположенного по адресу: Курская область, Обоянский район, с. Филатово

**Координаты характерных (поворотных) точек к карте (схеме) границ территории объекта культурного наследия регионального значения «Церковь св. Георгия», 1918 г., расположенного по адресу: Курская область, Обоянский район, с. Филатово**

Сведения о местоположении границ объекта			
Координаты характерных (поворотных) точек в системе координат МСК-46, зона 1			
Метод определения координат – метод спутниковых геодезических измерений (определений)			
Средняя квадратическая погрешность положения характерной точки (Mt), м = 0,10			
Сведения о характерных точках границ объекта			
Обозначение характерных точек границ	Координаты, м		Описание обозначения точки на местности (при наличии)
	X	Y	
1	364709,34	1276317,37	—
2	364698,71	1276376,93	—
3	364658,02	1276369,66	—
4	364669,30	1276309,86	—
1	364709,34	1276317,37	—

Приложение № 2  
к приказу Министерства  
по государственной охране  
объектов культурного наследия  
Курской области  
от 29.05.2024 № 05.3-08/78

**Режим  
использования территории объекта культурного наследия  
регионального значения «Церковь св. Георгия», 1918 г.,  
расположенного по адресу: Курская область,  
Обоянский район, с. Филатово**

На территории объекта культурного наследия регионального значения «Церковь св. Георгия», 1918 г., расположенного по адресу: Курская область, Обоянский район, с. Филатово

**разрешается:**

проведение работ по сохранению объекта культурного наследия или его отдельных элементов;

проведение работ по озеленению и благоустройству территории, производимых, в том числе с применением методов реставрации, направленных на формирование наиболее близкого к историческому восприятию объекта культурного наследия;

прокладка, реконструкция, ремонт дорог и элементов их обустройства, а также подземных инженерных коммуникаций и сооружений, не нарушающих целостность объекта культурного наследия и не создающих угрозы его повреждения, разрушения или уничтожения, угрозы пожара;

ведение хозяйственной деятельности, не противоречащей требованиям обеспечения сохранности объекта культурного наследия и позволяющей обеспечить функционирование объекта культурного наследия в современных условиях;

доступность объекта культурного наследия в целях его экспонирования, сохранения его традиционного визуального восприятия;

реализация мер пожарной и экологической безопасности;

**запрещается:**

строительство объектов капитального строительства;

хозяйственная деятельность, ведущая к разрушению, искажению внешнего облика объекта культурного наследия, нарушающая его целостность и создающая угрозу его повреждения, разрушения или уничтожения;

искажение характеристик историко-культурного ландшафта, композиционно связанного с объектом культурного наследия;

установка на фасадах, крыше объекта культурного наследия кондиционеров, телеантенн, тарелок спутниковой связи, а также других средств технического обеспечения;

прокладка наземных и воздушных инженерных коммуникаций, кроме временных, необходимых для проведения работ по сохранению объекта культурного наследия;

размещение любых рекламных конструкций на объекте культурного наследия и его территории;

создание разрушающих вибрационных нагрузок динамическим воздействием на грунты в зоне их взаимодействия с объектом культурного наследия;

размещение временных построек, не связанных с проведением работ по сохранению объекта культурного наследия.