



**КОМИТЕТ ПО ОХРАНЕ ОБЪЕКТОВ КУЛЬТУРНОГО НАСЛЕДИЯ  
КУРСКОЙ ОБЛАСТИ**

**П Р И К А З**

от 10.05.2023

№ 05.3-08/372

г. Курск

**О включении выявленного объекта культурного наследия «Дом жилой, кон. XIX - нач. XX вв.», расположенного по адресу: Курская область, Рыльский район, город Рыльск, улица Урицкого, дом 30, в единый государственный реестр объектов культурного наследия (памятников истории и культуры) народов Российской Федерации в качестве объекта культурного наследия местного (муниципального) значения «Дом жилой» и утверждении границ его территории и режима использования земельного участка в границах территории**

В соответствии с Федеральным законом от 25 июня 2002 года № 73-ФЗ «Об объектах культурного наследия (памятниках истории и культуры) народов Российской Федерации», Законом Курской области от 29 декабря 2005 года № 120-ЗКО «Об объектах культурного наследия Курской области», на основании акта государственной историко-культурной экспертизы от 02 июня 2022 года, выполненной аттестованным государственным экспертом Е.М. Федосеевой, ПРИКАЗЫВАЮ:

1. Включить выявленный объект культурного наследия «Дом жилой, кон. XIX - нач. XX вв.», расположенный по адресу: Курская область, Рыльский район, город Рыльск, улица Урицкого, дом 30, в единый государственный реестр объектов культурного наследия (памятников истории и культуры) народов Российской Федерации в качестве объекта культурного наследия местного (муниципального) значения «Дом жилой», время создания – кон. XIX – нач. XX вв., вид объекта – памятник, расположенного по адресу: Курская область, Рыльский район, город Рыльск, улица Урицкого, дом 30.

2. Утвердить прилагаемые границы территории объекта культурного наследия местного (муниципального) значения, указанного в пункте 1 настоящего приказа.

3. Утвердить прилагаемый режим использования земельного участка в границах территории объекта культурного наследия местного (муниципального) значения, указанного в пункте 1 настоящего приказа.

4. Исключить из перечня выявленных объектов культурного наследия, расположенных на территории Курской области, выявленный объект культурного наследия «Дом жилой, кон. XIX - нач. XX вв.», расположенный по адресу: Курская область, Рыльский район, город Рыльск, улица Урицкого, дом 30, числящийся под порядковым номером 1290.

5. Контроль за исполнением настоящего приказа возложить на начальника управления разрешительной документации и учета объектов культурного наследия комитета по охране объектов культурного наследия Курской области А.И. Куткову.

Председатель комитета



И.А. Мусьял

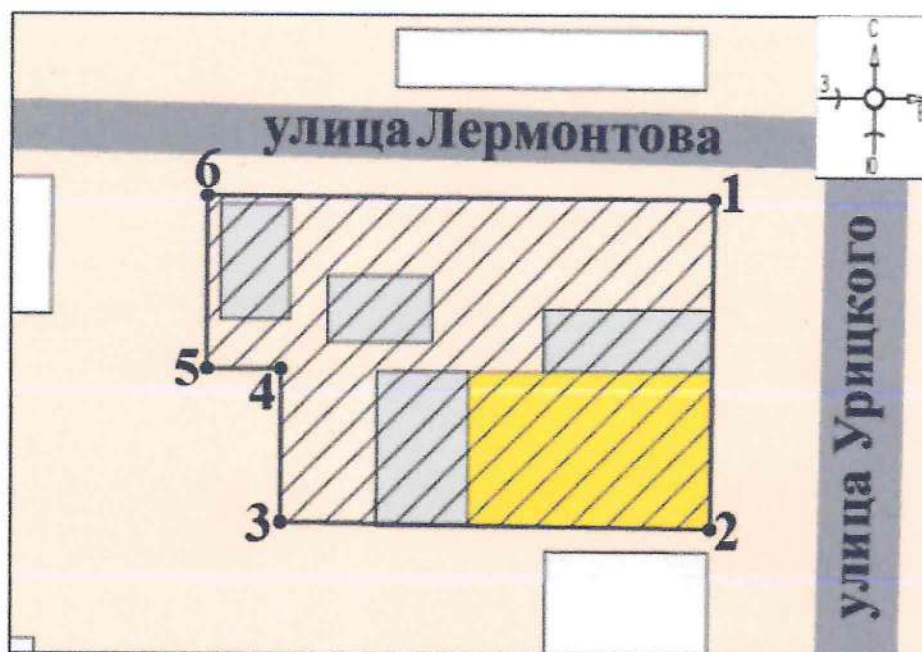
**УТВЕРЖДЕНЫ**

приказом комитета по охране объектов  
культурного наследия Курской области  
от 10.05.2023 № 05.3-08/372

**Границы территории объекта культурного наследия местного  
(муниципального) значения «Дом жилой», кон. XIX – нач. XX вв.,  
расположенного по адресу: Курская область, Рыльский район,  
город Рыльск, улица Урицкого, дом 30**




Прохождение границы		Описание прохождения границы
от точки	до точки	
1	2	На юг – 23,15 м;
2	3	На запад – 30,15 м;
3	4	На север – 10,92 м;
4	5	На запад – 5,17 м;
5	6	На север – 12,04 м;
6	1	На восток в исходную точку – 35,56 м.

Карта (схема) границ территории объекта культурного наследия  
местного (муниципального) значения «Дом жилой»,  
кон. XIX – нач. XX вв., расположенного по адресу: Курская область,  
Рыльский район, город Рыльск, улица Урицкого, дом 30



Масштаб 1: 500

**Используемые условные знаки и обозначения:**

-  - объект культурного наследия
-  - строения, сооружения, не обладающие признаками объекта культурного наследия
-  - границы территории объекта культурного наследия
- 1** - обозначение характерной (поворотной) точки

Приложение к границам территории  
 объекта культурного наследия  
 местного (муниципального)  
 значения «Дом жилой»,  
 кон. XIX – нач. XX вв.,  
 расположенного по адресу: Курская  
 область, Рыльский район, город  
 Рыльск, улица Урицкого, дом 30

**Координаты характерных (поворотных) точек границ территории  
 объекта культурного наследия местного (муниципального) значения  
 «Дом жилой», кон. XIX – нач. XX вв., расположенного по адресу:  
 Курская область, Рыльский район, город Рыльск,  
 улица Урицкого, дом 30**

Сведения о местоположении границ объекта			
Координаты характерных (поворотных) точек в системе координат МСК-46			
Метод определения координат – метод спутниковых геодезических измерений (определений)			
Средняя квадратическая погрешность положения характерной точки (M <sub>t</sub> ), м = 0,10			
Сведения о характерных точках границ объекта			
Обозначение характерных точек границ	Координаты, м		Описание обозначения точки на местности (при наличии)
	X	Y	
1	403897,12	1194382,56	—
2	403873,97	1194382,32	—
3	403874,37	1194352,17	—
4	403885,29	1194352,17	—
5	403885,29	1194347,00	—
6	403897,33	1194347,00	—
1	403897,12	1194382,56	—

УТВЕРЖДЕН  
приказом комитета по охране  
объектов культурного наследия  
Курской области  
от 10.05.2023 № 05, 3-08/372

**Режим  
использования территории объекта культурного наследия местного  
(муниципального) значения «Дом жилой», кон. XIX – нач. XX вв.,  
расположенного по адресу: Курская область, Рыльский район,  
город Рыльск, улица Урицкого, дом 30**

На территории объекта культурного наследия местного (муниципального) значения «Дом жилой», кон. XIX – нач. XX вв., расположенного по адресу: Курская область, Рыльский район, город Рыльск, улица Урицкого, дом 30

**разрешается:**

проведение работ по сохранению объекта культурного наследия или его отдельных элементов;

ведение хозяйственной деятельности, не противоречащей требованиям обеспечения сохранности объекта культурного наследия и позволяющей обеспечить функционирование объекта культурного наследия в современных условиях;

проведение работ по озеленению и благоустройству территории, направленных на формирование наиболее близкого к историческому восприятию объекта культурного наследия;

прокладка, реконструкция, ремонт подземных инженерных коммуникаций и сооружений, не нарушающих целостность объекта культурного наследия и не создающих угрозы его повреждения, разрушения или уничтожения;

доступность объекта культурного наследия в целях его экспонирования;

реализация мер пожарной и экологической безопасности;

**запрещается:**

строительство объектов капитального строительства и увеличение объемно-пространственных характеристик существующих объектов капитального строительства;

проведение земляных, строительных, мелиоративных и иных работ, за исключением работ по сохранению объекта культурного наследия или его отдельных элементов, сохранению историко-градостроительной или природной среды объекта культурного наследия;

хозяйственная деятельность, ведущая к повреждению, разрушению, уничтожению объекта культурного наследия, искажению его внешнего облика;

размещение объектов некапитального строительства, за исключением временных, связанных с проведением работ по сохранению объекта культурного наследия;

установка на фасадах, крыше объекта культурного наследия кондиционеров, телеантенн, тарелок спутниковой связи, а также других средств технического обеспечения;

прокладка наземных и надземных инженерных коммуникаций, кроме временных, необходимых для проведения работ по сохранению объекта культурного наследия; размещение инженерных коммуникаций на фасадах объекта культурного наследия;

размещение рекламных конструкций на объекте культурного наследия и его территории;

создание разрушающих вибрационных нагрузок динамическим воздействием на грунты в зоне их взаимодействия с объектом культурного наследия;

искажение характеристик историко-культурного ландшафта, композиционно связанного с объектом культурного наследия;

вырубка деревьев, за исключением санитарных рубок; уничтожение травяного покрова.