



**КОМИТЕТ ПО ОХРАНЕ ОБЪЕКТОВ КУЛЬТУРНОГО НАСЛЕДИЯ
КУРСКОЙ ОБЛАСТИ**

П Р И К А З

от 03.05.2023

№ 05.3-02/347

г. Курск

**Об утверждении предмета охраны объекта культурного наследия
регионального значения «Юго-западная башня», 1777-1779 гг.,
расположенного по адресу: Курская область, Рыльский район,
село Пригородняя Слободка, улица Мирная, дом 2, входящего
в состав объекта культурного наследия регионального значения
«Николаевский монастырь», XVIII в., расположенного по адресу:
Курская область, Рыльский район, с. Пригородняя Слободка,
ул. Мирная, д. 2**

В соответствии с Федеральным законом от 25 июня 2002 года № 73-ФЗ «Об объектах культурного наследия (памятниках истории и культуры) народов Российской Федерации», Положением о комитете по охране объектов культурного наследия Курской области, утвержденным постановлением Губернатора Курской области от 15.09.2020 № 274-пг, ПРИКАЗЫВАЮ:

1. Утвердить прилагаемый предмет охраны объекта культурного наследия регионального значения «Юго-западная башня», 1777-1779 гг., расположенного по адресу: Курская область, Рыльский район, село Пригородняя Слободка, улица Мирная, дом 2, входящего в состав объекта культурного наследия регионального значения «Николаевский монастырь», XVIII в., расположенного по адресу: Курская область, Рыльский район, с. Пригородняя Слободка, ул. Мирная, д. 2.

2. Контроль за исполнением настоящего приказа возложить на начальника управления разрешительной документации и учета объектов культурного наследия комитета по охране объектов культурного наследия Курской области А.И. Куткову.

3. Приказ вступает в силу со дня его подписания.

Председатель комитета

И.А. Мусьял

УТВЕРЖДЕН

приказом комитета по охране
объектов культурного наследия
Курской области

от 02.05.2023 № 05.3-02/347

ПРЕДМЕТ ОХРАНЫ

**объекта культурного наследия регионального значения
«Юго-западная башня», 1777-1779 гг., расположенного по адресу:
Курская область, Рыльский район, село Пригородняя Слободка,
улица Мирная, дом 2, входящего в состав объекта культурного
наследия регионального значения «Николаевский монастырь»,
XVIII в., расположенного по адресу: Курская область,
Рыльский район, с. Пригородняя Слободка, ул. Мирная, д. 2**

Градостроительные характеристики объекта:

местоположение и градостроительные характеристики башни XVIII в., ее роль в композиционно-планировочной структуре Рыльского Свято-Николаевского мужского монастыря – в нижней части пологого монастырского склона; градостроительная роль в формировании юго-западного угла стен монастыря; пересечение южной и западной стен.

Архитектурные и объемно-пространственные характеристики, конструктивные элементы объекта:

объемно-пространственная композиция одноэтажной кирпичной башни XVIII в. круглого радиусного объема, перекрытого четырехгранной остроконечной крышей;

капитальные стены XVIII в., их конструкция и материал: кирпич;

объемно-планировочное решение башни XVIII в. в пределах капитальных стен и перекрытий, в том числе объем большего радиуса, поставленный на объем меньшего радиуса на половину высоты;




четырёхгранная остроконечная крыша башни XIX в., ее конструкция, конфигурация, материал: кирпич, характер кровельного покрытия, в том числе высотные отметки по венчающему карнизу и шпилью кровли; крест на яблоке;





композиционное решение оформление фасадов башни в редакции XIX в., включая размер, форму, местоположение и оформление маленьких полукруглых слуховых окон на кровле и дверного проема с внутренней стороны ограды;




архитектурно-художественное оформление фасадов башни в редакции XIX века, оштукатуренных по кирпичной кладке: включая профилированный венчающий карниз;

способ и вид отделки фасадов: штукатурка и побелка по кирпичной кладке; колористическое решение фасадов (уточняются в процессе

проведения комплексных научных исследований и осуществления производства реставрационных работ).

Текстовое описание особенностей	Фотографическое изображение особенностей
Градостроительные характеристики объекта:	
<p>- местоположение и градостроительные характеристики башни XVIII в., ее роль в композиционно-планировочной структуре Рыльского Свято-Николаевского мужского монастыря - в нижней части пологого монастырского склона; градостроительная роль в формировании юго-западного угла стен монастыря; пересечение южной и западной стен.</p>	  
Архитектурные и объемно-пространственные характеристики, конструктивные элементы объекта:	
<p>- объемно-пространственная композиция одноэтажной кирпичной башни XVIII в. круглого разнорadiusного объема, перекрытого четырехгранной остроконечной крышей;</p>	

	
<p>- капитальные стены конца XVIII в., их конструкция и материал: кирпич;</p>	
<p>- объемно-планировочное решение башни XVIII в. в пределах капитальных стен и перекрытий, в том числе объем большего радиуса, поставленный на объем меньшего радиуса на половину высоты;</p>	
<p>- четырехгранная остроконечная крыша башни XIX в., ее конструкция, конфигурация, материал: кирпич, характер кровельного покрытия, в том числе высотные отметки по венчающему карнизу и шпилю кровли; крест на яблоке;</p>	

	
<p>- композиционное решение оформление фасадов башни в редакции XIX в., включая размер, форму, местоположение и оформление маленьких полукруглых слуховых окон на кровле и дверного проема с внутренней стороны ограды;</p> <p>- архитектурно-художественное оформление фасадов башни в редакции XIX века, оштукатуренных по кирпичной кладке: включая профилированный венчающий карниз;</p>	 
<p>- способ и вид отделки фасадов: штукатурка и побелка по кирпичной кладке; колористическое решение фасадов (уточняются в процессе проведения комплексных научных исследований и осуществления производства реставрационных работ).</p>	