



**КОМИТЕТ ПО ОХРАНЕ ОБЪЕКТОВ КУЛЬТУРНОГО НАСЛЕДИЯ
КУРСКОЙ ОБЛАСТИ**

П Р И К А З

от 30.03.2023

№ 05.3-08/267

г. Курск

О включении выявленного объекта культурного наследия «Хозяйственный корпус-2, XIX в.», расположенного по адресу: Курская область, Золотухинский район, поселок Свобода, мужской монастырь Коренная пустынь, в единый государственный реестр объектов культурного наследия (памятников истории и культуры) народов Российской Федерации в качестве объекта культурного наследия регионального значения «Хозяйственный корпус-2» и утверждении границ его территории и режима использования земельного участка в границах территории

В соответствии с Федеральным законом от 25 июня 2002 года № 73-ФЗ «Об объектах культурного наследия (памятниках истории и культуры) народов Российской Федерации», Законом Курской области от 29 декабря 2005 года № 120-ЗКО «Об объектах культурного наследия Курской области», на основании акта государственной историко-культурной экспертизы от 20 марта 2023 года, выполненной аттестованным государственным экспертом В.В. Тарновским, ПРИКАЗЫВАЮ:

1. Включить выявленный объект культурного наследия «Хозяйственный корпус-2, XIX в.», расположенный по адресу: Курская область, Золотухинский район, поселок Свобода, мужской монастырь Коренная пустынь, в единый государственный реестр объектов культурного наследия (памятников истории и культуры) народов Российской Федерации в качестве объекта культурного наследия регионального значения «Хозяйственный корпус-2», время создания – 1830 г., вид объекта – памятник, расположенного по адресу: Курская область, Золотухинский район, местечко Свобода, улица Советская, дом 40, лит. А12.

2. Утвердить прилагаемые границы территории объекта культурного наследия регионального значения, указанного в пункте 1 настоящего приказа.

3. Утвердить прилагаемый режим использования земельного участка в границах территории объекта культурного наследия регионального значения, указанного в пункте 1 настоящего приказа.

4. Исключить из перечня выявленных объектов культурного наследия, расположенных на территории Курской области, выявленный объект культурного наследия «Хозяйственный корпус-2, XIX в.», расположенный по адресу: Курская область, Золотухинский район, поселок Свобода, мужской монастырь Коренная пустынь, числящийся под порядковым номером 871.

5. Контроль за исполнением настоящего приказа возложить на начальника управления разрешительной документации и учета объектов культурного наследия комитета по охране объектов культурного наследия Курской области А.И. Куткову.

Председатель комитета



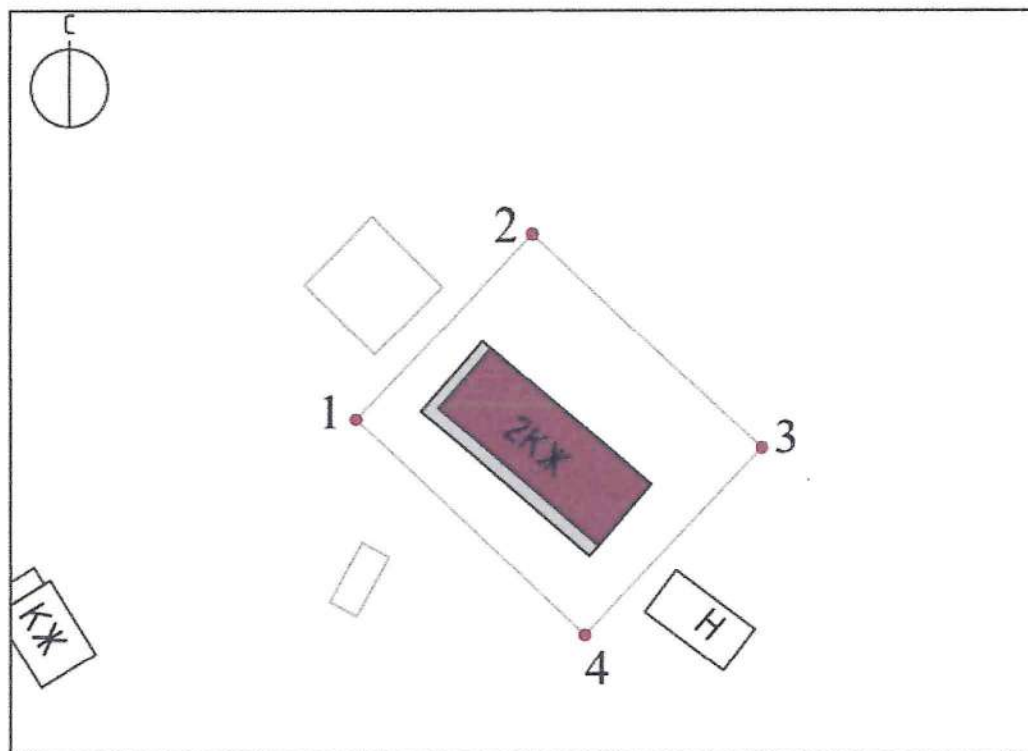
И.А. Мусьял

УТВЕРЖДЕНЫ
приказом комитета по охране объектов
культурного наследия Курской области
от 30.03.2023 № 05.3-08/267

**Границы территории объекта культурного наследия регионального
значения «Хозяйственный корпус-2», 1830 г., расположенного
по адресу: Курская область, Золотухинский район,
местечко Свобода, улица Советская, дом 40, лит. А12**





| Прохождение границы | | Описание прохождения границы |
|---------------------|----------|---|
| от точки | до точки | |
| 1 | 2 | На северо-восток – 31,52 м; |
| 2 | 3 | На юго-восток – 38,50 м; |
| 3 | 4 | На юго-запад – 31,52 м; |
| 4 | 1 | На северо-запад в исходную точку – 38,51 м. |

**Карта (схема) границ территории объекта культурного наследия
регионального значения «Хозяйственный корпус-2», 1830 г.,
расположенного по адресу: Курская область, Золотухинский район,
местечко Свобода, улица Советская, дом 40, лит. А12**



Масштаб 1:700

Используемые условные знаки и обозначения:

-  - выявленный объект культурного наследия
-  - границы территории объекта культурного наследия
-  - строения, сооружения, не обладающие признаками объекта культурного наследия
-  1 - обозначение характерной (поворотной) точки

Приложение к границам территории объекта культурного наследия регионального значения «Хозяйственный корпус-2», 1830 г., расположенного по адресу: Курская область, Золотухинский район, местечко Свобода, улица Советская, дом 40, лит. А12

Координаты характерных (поворотных) точек границ территории объекта культурного наследия регионального значения «Хозяйственный корпус-2», 1830 г., расположенного по адресу: Курская область, Золотухинский район, местечко Свобода, улица Советская, дом 40, лит. А12

| Сведения о местоположении границ объекта | | | |
|---|---------------|------------|---|
| Координаты характерных (поворотных) точек в системе координат МСК-46, зона 1 | | | |
| Метод определения координат – метод спутниковых геодезических измерений (определений) | | | |
| Средняя квадратическая погрешность положения характерной точки (Mt), м = 0,10 | | | |
| Сведения о характерных точках границ объекта | | | |
| Обозначение характерных точек границ | Координаты, м | | Описание обозначения точки на местности (при наличии) |
| | X | Y | |
| 1 | 447872,59 | 1307231,86 | — |
| 2 | 447895,52 | 1307253,49 | — |
| 3 | 447869,10 | 1307281,50 | — |
| 4 | 447846,17 | 1307259,88 | — |
| 1 | 447872,59 | 1307231,86 | — |

УТВЕРЖДЕН
приказом комитета по охране
объектов культурного наследия
Курской области
от 30.03.2023 № 05.3-08/267

Режим
использования территории объекта культурного наследия
регионального значения «Хозяйственный корпус-2», 1830 г.,
расположенного по адресу: Курская область, Золотухинский район,
местечко Свобода, улица Советская, дом 40, лит. А12

На территории объекта культурного наследия регионального значения «Хозяйственный корпус-2», 1830 г., расположенного по адресу: Курская область, Золотухинский район, местечко Свобода, улица Советская, дом 40, лит. А12

разрешается:

проведение работ по сохранению объекта культурного наследия или его отдельных элементов;

проведение работ по озеленению и благоустройству территории, производимых, в том числе с применением методов реставрации, направленных на формирование наиболее близкого к историческому восприятию объекта культурного наследия;

прокладка, реконструкция, ремонт дорог и элементов их обустройства, а также подземных инженерных коммуникаций и сооружений, не нарушающих целостность объекта культурного наследия и не создающих угрозы его повреждения, разрушения или уничтожения, угрозы пожара;

ведение хозяйственной деятельности, не противоречащей требованиям обеспечения сохранности объекта культурного наследия и позволяющей обеспечить функционирование объекта культурного наследия в современных условиях;

доступность объекта культурного наследия в целях его экспонирования, сохранения его традиционного визуального восприятия;

реализация мер пожарной и экологической безопасности;

запрещается:

строительство объектов капитального строительства;

хозяйственная деятельность, ведущая к разрушению, искажению внешнего облика объекта культурного наследия, нарушающая его целостность и создающая угрозу его повреждения, разрушения или уничтожения;

искажение характеристик историко-культурного ландшафта, композиционно связанного с объектом культурного наследия;

вырубка деревьев, за исключением санитарных рубок; уничтожение травяного покрова;

установка на фасадах, крыше объекта культурного наследия кондиционеров, телеантенн, тарелок спутниковой связи, а также других средств технического обеспечения;

прокладка наземных и воздушных инженерных коммуникаций, кроме временных, необходимых для проведения работ по сохранению объекта культурного наследия;

размещение любых рекламных конструкций на объекте культурного наследия и его территории;

создание разрушающих вибрационных нагрузок динамическим воздействием на грунты в зоне их взаимодействия с объектом культурного наследия;

размещение временных построек, не связанных с проведением работ по сохранению объекта культурного наследия.