



**КОМИТЕТ ПО ОХРАНЕ ОБЪЕКТОВ КУЛЬТУРНОГО НАСЛЕДИЯ
КУРСКОЙ ОБЛАСТИ**

П Р И К А З

от 24.03.2023

№ 05.3-08/249

г. Курск

**О включении выявленного объекта культурного наследия
«Здание мельницы, 1847 г.», расположенного по адресу:
Курская область, Рыльский район, город Рыльск, улица Маркса,
в единый государственный реестр объектов культурного наследия
(памятников истории и культуры) народов Российской Федерации
в качестве объекта культурного наследия регионального значения
«Мельница купцов Дерюгиных» и утверждении границ
его территории и режима использования земельного участка
в границах территории**

В соответствии с Федеральным законом от 25 июня 2002 года № 73-ФЗ «Об объектах культурного наследия (памятниках истории и культуры) народов Российской Федерации», Законом Курской области от 29 декабря 2005 года № 120-ЗКО «Об объектах культурного наследия Курской области», на основании акта государственной историко-культурной экспертизы от 02 июня 2022 года, выполненной аттестованным государственным экспертом Е.М. Федосеевой, ПРИКАЗЫВАЮ:

1. Включить выявленный объект культурного наследия «Здание мельницы, 1847 г.», расположенный по адресу: Курская область, Рыльский район, город Рыльск, улица Маркса, в единый государственный реестр объектов культурного наследия (памятников истории и культуры) народов Российской Федерации в качестве объекта культурного наследия регионального значения «Мельница купцов Дерюгиных», время создания – конец XIX в., вид объекта – памятник, расположенного по адресу: Курская область, Рыльский район, город Рыльск, Советская площадь.

2. Утвердить прилагаемые границы территории объекта культурного наследия регионального значения, указанного в пункте 1 настоящего приказа.

3. Утвердить прилагаемый режим использования земельного участка в границах территории объекта культурного наследия регионального значения, указанного в пункте 1 настоящего приказа.

4. Исключить из перечня выявленных объектов культурного наследия, расположенных на территории Курской области, выявленный объект культурного наследия «Здание мельницы, 1847 г.», расположенный по адресу: Курская область, Рыльский район, город Рыльск, улица Маркса, числящийся под порядковым номером 1360.

5. Контроль за исполнением настоящего приказа возложить на начальника управления разрешительной документации и учета объектов культурного наследия комитета по охране объектов культурного наследия Курской области А.И. Куткову.

Председатель комитета



И.А. Мусьял

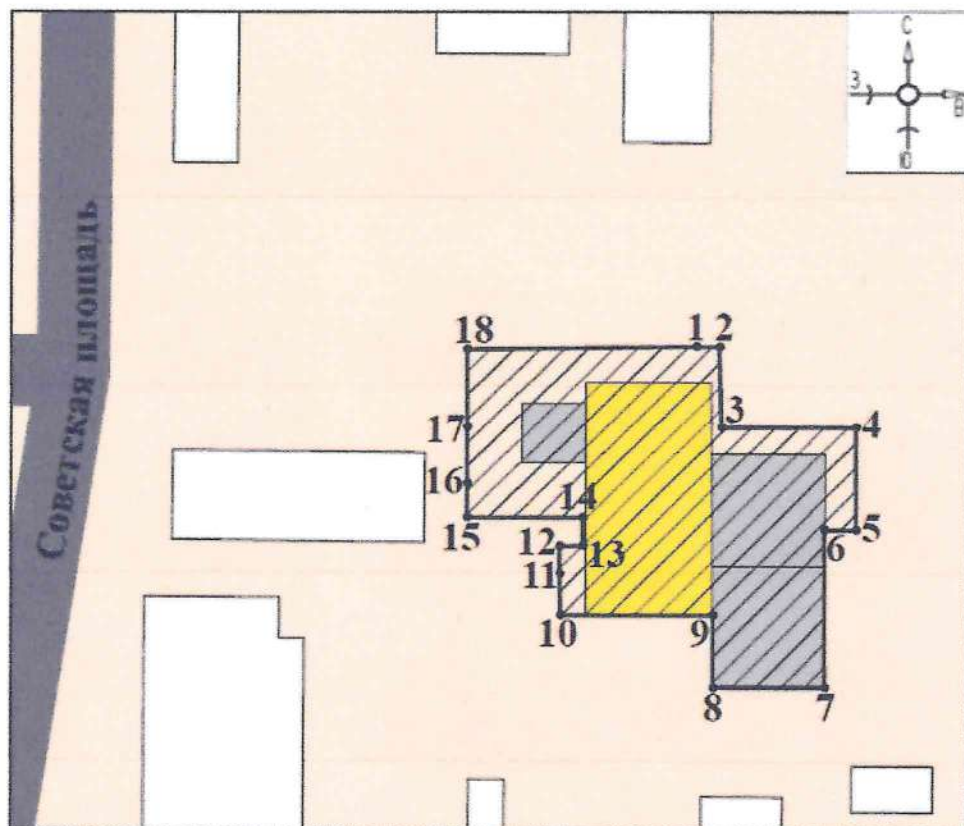
УТВЕРЖДЕНЫ

приказом комитета по охране объектов
культурного наследия Курской области
от 24.03.2023 № 05,3-08/249

**Границы территории объекта культурного наследия
регионального значения «Мельница купцов Дерюгиных»,
конец XIX в., расположенного по адресу: Курская область,
Рыльский район, город Рыльск, Советская площадь**




Прохождение границы		Описание прохождения границы
от точки	до точки	
1	2	На восток – 3,03 м;
2	3	На юг – 10,62 м;
3	4	На восток – 17,44 м;
4	5	На юг – 13,40 м;
5	6	На запад – 4,11 м;
6	7	На юг – 20,51 м;
7	8	На запад – 14,44 м;
8	9	На север – 9,36 м;
9	10	На запад – 19,79 м;
10	11	На север – 5,39 м;
11	12	На север – 3,64 м;
12	13	На восток – 3,03 м;
13	14	На север – 3,67 м;
14	15	На запад – 15,00 м;
15	16	На север – 4,45 м;
16	17	На север – 7,37 м;
17	18	На север – 10,25 м;
18	1	На восток в исходную точку – 29,67 м.

**Карта (схема) границ территории объекта культурного наследия
регионального значения «Мельница купцов Дерюгиных»,
конец XIX в., расположенного по адресу: Курская область,
Рыльский район, город Рыльск, Советская площадь**



Масштаб 1: 500

Используемые условные знаки и обозначения:

-  - объект культурного наследия
-  - строения, сооружения, не обладающие признаками объекта культурного наследия
-  - границы территории объекта культурного наследия
- 1 - обозначение характерной (поворотной) точки

Приложение к границам территории объекта культурного наследия регионального значения «Мельница купцов Дерюгиных», конец XIX в., расположенного по адресу: Курская область, Рыльский район, город Рыльск, Советская площадь

Координаты характерных (поворотных) точек границ территории объекта культурного наследия регионального значения «Мельница купцов Дерюгиных», конец XIX в., расположенного по адресу: Курская область, Рыльский район, город Рыльск, Советская площадь

Сведения о местоположении границ объекта			
Координаты характерных (поворотных) точек в системе координат МСК-46			
Метод определения координат – метод спутниковых геодезических измерений (определений)			
Средняя квадратическая погрешность положения характерной точки (Mt), м = 0,10			
Сведения о характерных точках границ объекта			
Обозначение характерных точек границ	Координаты, м		Описание обозначения точки на местности (при наличии)
	X	Y	
1	403275,93	1195020,10	—
2	403275,89	1195023,13	—
3	403265,27	1195023,41	—
4	403265,29	1195040,85	—
5	403251,89	1195040,87	—
6	403251,88	1195036,76	—
7	403231,37	1195036,80	—
8	403231,35	1195022,36	—
9	403240,71	1195022,34	—
10	403240,71	1195002,55	—
11	403246,10	1195002,42	—
12	403249,74	1195002,42	—
13	403249,78	1195005,45	—
14	403253,45	1195005,43	—
15	403253,47	1194990,43	—
16	403257,92	1194990,43	—
17	403265,29	1194990,43	—
18	403275,54	1194990,43	—
1	403275,93	1195020,10	—

УТВЕРЖДЕН
приказом комитета по охране
объектов культурного наследия
Курской области
от 24.03.2023 № 05,3-08/249

**Режим
использования территории объекта культурного наследия
регионального значения «Мельница купцов Дерюгиных»,
конец XIX в., расположенного по адресу: Курская область,
Рыльский район, город Рыльск, Советская площадь**

На территории объекта культурного наследия регионального значения «Мельница купцов Дерюгиных», конец XIX в., расположенного по адресу: Курская область, Рыльский район, город Рыльск, Советская площадь

разрешается:

проведение работ по сохранению объекта культурного наследия или его отдельных элементов;

ведение хозяйственной деятельности, не противоречащей требованиям обеспечения сохранности объекта культурного наследия и позволяющей обеспечить функционирование объекта культурного наследия в современных условиях;

проведение работ по озеленению и благоустройству территории, направленных на формирование наиболее близкого к историческому восприятию объекта культурного наследия;

прокладка, реконструкция, ремонт подземных инженерных коммуникаций и сооружений, не нарушающих целостность объекта культурного наследия и не создающих угрозы его повреждения, разрушения или уничтожения;

доступность объекта культурного наследия в целях его экспонирования;

реализация мер пожарной и экологической безопасности;

запрещается:

строительство объектов капитального строительства и увеличение объемно-пространственных характеристик существующих объектов капитального строительства;

проведение земляных, строительных, мелиоративных и иных работ, за исключением работ по сохранению объекта культурного наследия или его отдельных элементов, сохранению историко-градостроительной или природной среды объекта культурного наследия;

хозяйственная деятельность, ведущая к повреждению, разрушению, уничтожению объекта культурного наследия, искажению его внешнего облика;

размещение объектов некапитального строительства, за исключением временных, связанных с проведением работ по сохранению объекта культурного наследия;

установка на фасадах, крыше объекта культурного наследия кондиционеров, телеантенн, тарелок спутниковой связи, а также других средств технического обеспечения;

прокладка наземных и надземных инженерных коммуникаций, кроме временных, необходимых для проведения работ по сохранению объекта культурного наследия; размещение инженерных коммуникаций на фасадах объекта культурного наследия;

размещение рекламных конструкций на объекте культурного наследия и его территории;

создание разрушающих вибрационных нагрузок динамическим воздействием на грунты в зоне их взаимодействия с объектом культурного наследия;

искажение характеристик историко-культурного ландшафта, композиционно связанного с объектом культурного наследия;

вырубка деревьев, за исключением санитарных рубок; уничтожение травяного покрова.