



АДМИНИСТРАЦИЯ КУРСКОЙ ОБЛАСТИ

**КОМИТЕТ ПО ОХРАНЕ ОБЪЕКТОВ КУЛЬТУРНОГО НАСЛЕДИЯ
КУРСКОЙ ОБЛАСТИ**

П Р И К А З

от 29.07.2022

№ 054-08/881

г. Курск

Об утверждении границ и режима использования территории объекта культурного наследия регионального значения «Братская могила воинов Советской Армии, погибших в период Великой Отечественной войны», 1941–1945 гг., 1958 г., расположенного по адресу: Курская область, Октябрьский район, Катыринский сельсовет, д. Митрофанова (рядом с Катыринским ФАП)

В соответствии с Федеральным законом от 25 июня 2002 г. № 73-ФЗ «Об объектах культурного наследия (памятниках истории и культуры) народов Российской Федерации», Законом Курской области от 29 декабря 2005 г. № 120-ЗКО «Об объектах культурного наследия Курской области», пунктом 3.10 Положения о комитете по охране объектов культурного наследия Курской области, утвержденного постановлением Губернатора Курской области от 15.09.2020 № 274-пг, ПРИКАЗЫВАЮ:

1. Утвердить:

границы территории объекта культурного наследия регионального значения «Братская могила воинов Советской Армии, погибших в период Великой Отечественной войны», 1941–1945 гг., 1958 г., расположенного по адресу: Курская область, Октябрьский район, Катыринский сельсовет, д. Митрофанова (рядом с Катыринским ФАП), согласно приложению № 1 к настоящему приказу;

режим использования территории объекта культурного наследия регионального значения «Братская могила воинов Советской Армии, погибших в период Великой Отечественной войны», 1941–1945 гг., 1958 г., расположенного по адресу: Курская область, Октябрьский район, Катыринский сельсовет, д. Митрофанова (рядом с Катыринским ФАП), согласно приложению № 2 к настоящему приказу.

2. Контроль за исполнением настоящего приказа возложить на начальника отдела разрешительной документации и учета объектов культурного наследия комитета по охране объектов культурного наследия Курской области А.И. Куткову.

Председатель комитета

A handwritten signature in black ink, appearing to be 'И.А. Мусьял', written in a cursive style.

И.А. Мусьял

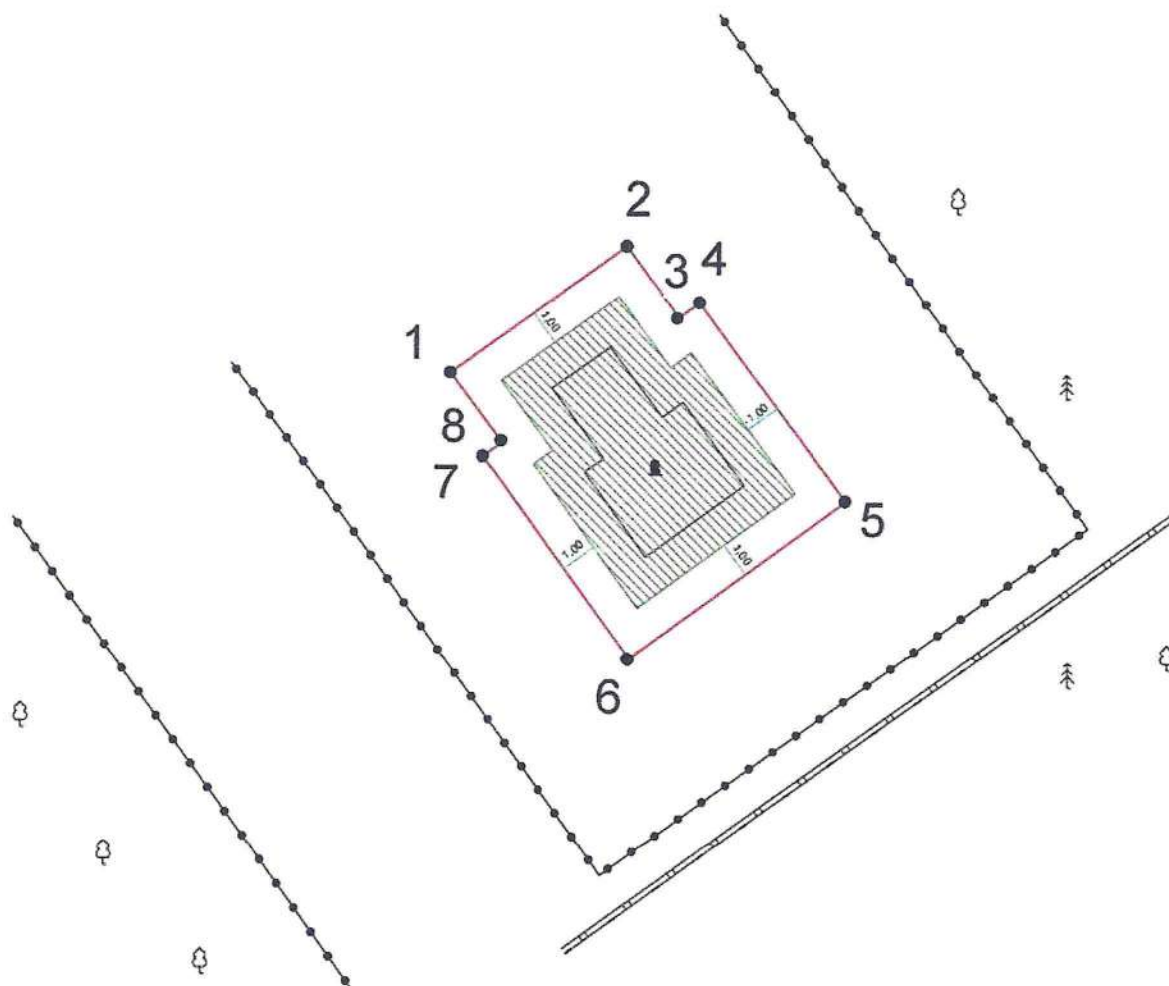
Приложение № 1
к приказу комитета по охране
объектов культурного наследия
Курской области
от 29.07.2022 № 05.4-08/881

**Границы территории объекта культурного наследия
регионального значения «Братская могила воинов Советской
Армии, погибших в период Великой Отечественной войны»,
1941–1945 гг., 1958 г., расположенного по адресу: Курская область,
Октябрьский район, Катыринский сельсовет, д. Митрофанова
(рядом с Катыринским ФАП)**



Границы территории объекта культурного наследия представляют собой замкнутый контур и проходят по часовой стрелке следующим образом:

- от точки 1 в северо-восточном направлении до точки 2;
- от точки 2 в юго-восточном направлении до точки 3;
- от точки 3 в северо-восточном направлении до точки 4;
- от точки 4 в юго-восточном направлении до точки 5;
- от точки 5 в юго-западном направлении до точки 6;
- от точки 6 в северо-западном направлении до точки 7;
- от точки 7 в северо-восточном направлении до точки 8;
- от точки 8 в северо-западном направлении до исходной точки 1.

**Карта (схема) границ территории объекта культурного наследия
регионального значения «Братская могила воинов Советской
Армии, погибших в период Великой Отечественной войны»,
1941–1945 гг., 1958 г., расположенного по адресу: Курская область,
Октябрьский район, Катыринский сельсовет, д. Митрофанова
(рядом с Катыринским ФАП)**



Условные обозначения:

-  - граница территории
объекта культурного наследия
-  - граница территории
объекта культурного наследия
-  1 - характерная (поворотная) точка границ
территории объекта культурного наследия.
- 1.00 - расстояние от стены объекта культурного
наследия (ОКН) до границы территории ОКН

Приложение к границам территории объекта культурного наследия регионального значения «Братская могила воинов Советской Армии, погибших в период Великой Отечественной войны», 1941–1945 гг., 1958 г., расположенного по адресу: Курская область, Октябрьский район, Катыринский сельсовет, д. Митрофанова (рядом с Катыринским ФАП)

Координаты характерных (поворотных) точек границ территории объекта культурного наследия регионального значения «Братская могила воинов Советской Армии, погибших в период Великой Отечественной войны», 1941–1945 гг., 1958 г., расположенного по адресу: Курская область, Октябрьский район, Катыринский сельсовет, д. Митрофанова (рядом с Катыринским ФАП)

Сведения о местоположении границ объекта		
Координаты характерных (поворотных) точек в системе координат МСК-46		
Среднее квадратическое отклонение положения характерной точки, м = 0,1		
Сведения о характерных точках границ объекта		
Обозначение характерных точек границ	Координаты, м	
	X	Y
1	410 773,78	1 273 695,26
2	410 777,29	1 273 700,10
3	410 775,32	1 273 701,53
4	410 775,74	1 273 702,11
5	410 770,18	1 273 706,14
6	410 765,87	1 273 700,20
7	410 771,42	1 273 696,16
8	410 771,81	1 273 696,69
1	410 773,78	1 273 695,26

Приложение № 2
к приказу комитета по охране
объектов культурного наследия
Курской области
от 29.07.2022 № 05.4-08/881

Режим
использования территории объекта культурного наследия
регионального значения «Братская могила воинов Советской
Армии, погибших в период Великой Отечественной войны»,
1941–1945 гг., 1958 г., расположенного по адресу: Курская область,
Октябрьский район, Катыринский сельсовет, д. Митрофанова
(рядом с Катыринским ФАП)

На территории объекта культурного наследия

разрешается:

проведение работ по сохранению объекта культурного наследия;
проведение работ по благоустройству и озеленению территории
объекта культурного наследия, оборудование территории элементами
освещения, малыми архитектурными формами;

применение при благоустройстве и оборудовании территории
отделочных материалов и дорожных покрытий нейтральной цветовой
гаммы и фактуры;

дозахоронение останков, исторически связанных с объектом
культурного наследия, найденных в ходе поисковых работ;

запрещается:

хозяйственная деятельность любого вида, ведущая к разрушению,
искажению исторического облика объекта культурного наследия,
изменению уровня грунтовых вод;

любое строительство, не связанное с восстановлением исторических
утраченных элементов объекта культурного наследия;

размещение любых рекламных конструкций на территории объекта
культурного наследия;

проведение любых земляных работ без опережающих
археологических исследований;

любое динамическое воздействие на грунты в зоне их
взаимодействия с объектом культурного наследия, создающее
разрушающие вибрационные нагрузки;

самовольная посадка и вырубка насаждений, кроме санитарных
рубок;

прокладка инженерных коммуникаций наземным и надземным
способом, за исключением временных, необходимых для проведения
ремонтно-реставрационных работ.