



АДМИНИСТРАЦИЯ КУРСКОЙ ОБЛАСТИ

КОМИТЕТ ПО ОХРАНЕ ОБЪЕКТОВ КУЛЬТУРНОГО НАСЛЕДИЯ КУРСКОЙ ОБЛАСТИ

П Р И К А З

от 29.07.2022

№ 05,4-08/883

г. Курск

Об утверждении границ и режима использования территории объекта культурного наследия регионального значения «Братская могила жителей поселка Большой Дуб (82 человека стариков, женщин и детей), зверски сожженных и расстрелянных немецко-фашистскими захватчиками в 1942 году. Памятник сооружен в 1975 г.», 1942 г., 1975 г., расположенного по адресу: Курская область, Железногорский район, шоссе, 8 км южнее сл. Михайловка, на месте бывшего пос. Большой Дуб

В соответствии с Федеральным законом от 25 июня 2002 г. № 73-ФЗ «Об объектах культурного наследия (памятниках истории и культуры) народов Российской Федерации», Законом Курской области от 29 декабря 2005 г. № 120-ЗКО «Об объектах культурного наследия Курской области», пунктом 3.10 Положения о комитете по охране объектов культурного наследия Курской области, утвержденного постановлением Губернатора Курской области от 15.09.2020 № 274-пг, ПРИКАЗЫВАЮ:

1. Утвердить:


границы территории объекта культурного наследия регионального значения «Братская могила жителей поселка Большой Дуб (82 человека стариков, женщин и детей), зверски сожженных и расстрелянных немецко-фашистскими захватчиками в 1942 году. Памятник сооружен в 1975 г.», 1942 г., 1975 г., расположенного по адресу: Курская область, Железногорский район, шоссе, 8 км южнее сл. Михайловка, на месте бывшего пос. Большой Дуб, согласно приложению № 1 к настоящему приказу;

режим использования территории объекта культурного наследия регионального значения «Братская могила жителей поселка Большой Дуб (82 человека стариков, женщин и детей), зверски сожженных

и расстрелянных немецко-фашистскими захватчиками в 1942 году. Памятник сооружен в 1975 г.», 1942 г., 1975 г., расположенного по адресу: Курская область, Железногорский район, шоссе, 8 км южнее сл. Михайловка, на месте бывшего пос. Большой Дуб, согласно приложению № 2 к настоящему приказу.

2. Контроль за исполнением настоящего приказа возложить на начальника отдела разрешительной документации и учета объектов культурного наследия комитета по охране объектов культурного наследия Курской области А.И. Куткову.

Председатель комитета



И.А. Мусьял

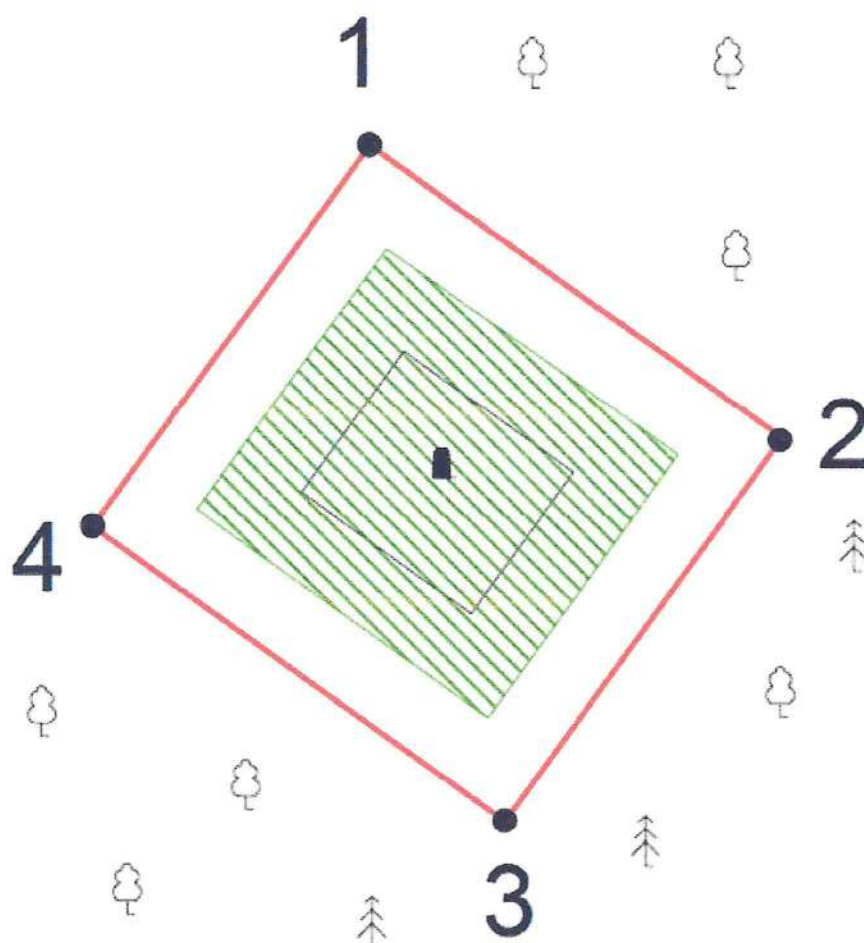
Приложение № 1
к приказу комитета по охране
объектов культурного наследия
Курской области
от 29.07.2022 № 05.4.08/883

Границы территории объекта культурного наследия регионального значения «Братская могила жителей поселка Большой Дуб (82 человека стариков, женщин и детей), зверски сожженных и расстрелянных немецко–фашистскими захватчиками в 1942 году. Памятник сооружен в 1975 г.», 1942 г., 1975 г., расположенного по адресу: Курская область, Железногорский район, шоссе, 8 км южнее сл. Михайловка, на месте бывшего пос. Большой Дуб


Границы территории объекта культурного наследия представляют собой замкнутый контур и проходят по часовой стрелке следующим образом:

- от точки 1 в восточном направлении до точки 2;
- от точки 2 в южном направлении до точки 3;
- от точки 3 в западном направлении до точки 4;
- от точки 4 в северном направлении до исходной точки 1.

Карта (схема) границ территории объекта культурного наследия регионального значения «Братская могила жителей поселка Большой Дуб (82 человека стариков, женщин и детей), зверски сожженных и расстрелянных немецко-фашистскими захватчиками в 1942 году. Памятник сооружен в 1975 г.», 1942 г., 1975 г., расположенного по адресу: Курская область, Железногорский район, шоссе, 8 км южнее сл. Михайловка, на месте бывшего пос. Большой Дуб



Условные обозначения:

-  - граница территории объекта культурного наследия
-  - граница территории объекта культурного наследия
-  1 - характерная (поворотная) точка границ территории объекта культурного наследия.
- 1.00 - расстояние от стены объекта культурного наследия (ОКН) до границы территории ОКН

Приложение к границам территории объекта культурного наследия регионального значения «Братская могила жителей поселка Большой Дуб (82 человека стариков, женщин и детей), зверски сожженных и расстрелянных немецко-фашистскими захватчиками в 1942 году. Памятник сооружен в 1975 г.», 1942 г., 1975 г., расположенного по адресу: Курская область, Железногорский район, шоссе, 8 км южнее сл. Михайловка, на месте бывшего пос. Большой Дуб

Координаты характерных (поворотных) точек границ территории объекта культурного наследия регионального значения «Братская могила жителей поселка Большой Дуб (82 человека стариков, женщин и детей), зверски сожженных и расстрелянных немецко-фашистскими захватчиками в 1942 году. Памятник сооружен в 1975 г.», 1942 г., 1975 г., расположенного по адресу: Курская область, Железногорский район, шоссе, 8 км южнее сл. Михайловка, на месте бывшего пос. Большой Дуб

№	X	Y	Длина	Угол
1	480 648,49	1 240 189,95	6,79	125°40'50"
2	480 644,53	1 240 195,47	6,34	215°40'50"
3	480 639,38	1 240 191,77	6,79	305°40'50"
4	480 643,34	1 240 186,25	6,34	035°40'50"
1	480 648,49	1 240 189,95		

Приложение № 2
к приказу комитета по охране
объектов культурного наследия
Курской области
от 29.07.2022 № 05.4-08/883

Режим

**использования территории объекта культурного наследия
регионального значения «Братская могила жителей поселка Большой
Дуб (82 человека стариков, женщин и детей), зверски сожженных
и расстрелянных немецко-фашистскими захватчиками в 1942 году.
Памятник сооружен в 1975 г.», 1942 г., 1975 г., расположенного
по адресу: Курская область, Железногорский район, шоссе,
8 км южнее сл. Михайловка, на месте бывшего пос. Большой Дуб**

На территории объекта культурного наследия

разрешается:

- проведение работ по сохранению объекта культурного наследия;
- проведение работ по благоустройству и озеленению территории объекта культурного наследия, оборудование территории элементами освещения, малыми архитектурными формами;
- применение при благоустройстве и оборудовании территории отделочных материалов и дорожных покрытий нейтральной цветовой гаммы и фактуры;
- дозахоронение останков, исторически связанных с объектом культурного наследия, найденных в ходе поисковых работ;

запрещается:

- хозяйственная деятельность любого вида, ведущая к разрушению, искажению исторического облика объекта культурного наследия, изменению уровня грунтовых вод;
- любое строительство, не связанное с восстановлением исторических утраченных элементов объекта культурного наследия;
- размещение любых рекламных конструкций на территории объекта культурного наследия;
- проведение любых земляных работ без опережающих археологических исследований;
- любое динамическое воздействие на грунты в зоне их взаимодействия с объектом культурного наследия, создающее разрушающие вибрационные нагрузки;
- самовольная посадка и вырубка насаждений, кроме санитарных рубок;
- прокладка инженерных коммуникаций наземным и надземным способом, за исключением временных, необходимых для проведения ремонтно-реставрационных работ.