



АДМИНИСТРАЦИЯ КУРСКОЙ ОБЛАСТИ

КОМИТЕТ ПО ОХРАНЕ ОБЪЕКТОВ КУЛЬТУРНОГО НАСЛЕДИЯ КУРСКОЙ ОБЛАСТИ

П Р И К А З

от 19.04.2022

№ 05.4-08/438

г. Курск

Об утверждении графического описания местоположения границ защитной зоны объекта культурного наследия регионального значения «Братская могила воинов Советской Армии, погибших в период Великой Отечественной войны. Захоронено 186 человек, установлено фамилий на 170 человек. Скульптурная группа установлена в 1960 году», 1941–1945 гг., 1960 г. (Курская область, Фатежский район, с. Ясенок)

В соответствии со статьями 20.2, 34.1 Федерального закона от 25 июня 2002 года № 73-ФЗ «Об объектах культурного наследия (памятниках истории и культуры) народов Российской Федерации», Положением о комитете по охране объектов культурного наследия Курской области, утвержденным постановлением Губернатора Курской области от 15.09.2020 № 274-пг, ПРИКАЗЫВАЮ:

1. Утвердить прилагаемые:

графическое описание местоположения границ защитной зоны объекта культурного наследия регионального значения «Братская могила воинов Советской Армии, погибших в период Великой Отечественной войны. Захоронено 186 человек, установлено фамилий на 170 человек. Скульптурная группа установлена в 1960 году», 1941–1945 гг., 1960 г., с перечнем координат характерных точек этих границ в системе координат, установленной для ведения Единого государственного реестра недвижимости;

режим использования земель в границах защитной зоны объекта культурного наследия регионального значения «Братская могила воинов Советской Армии, погибших в период Великой Отечественной войны.

Захоронено 186 человек, установлено фамилий на 170 человек. Скульптурная группа установлена в 1960 году», 1941–1945 гг., 1960 г.

2. Признать утратившим силу приказ комитета по охране объектов культурного наследия Курской области от 25.08.2021 № 01.1-08/387 «Об утверждении графического описания местоположения границ защитной зоны объекта культурного наследия регионального значения «Братская могила воинов Советской Армии, погибших в период Великой Отечественной войны. Захоронено 186 человек, установлено фамилий на 170 человек. Скульптурная группа установлена в 1960 году», 1941–1945 гг., 1960 г. (Курская область, Фатежский район, с. Ясенок)».

Председатель комитета

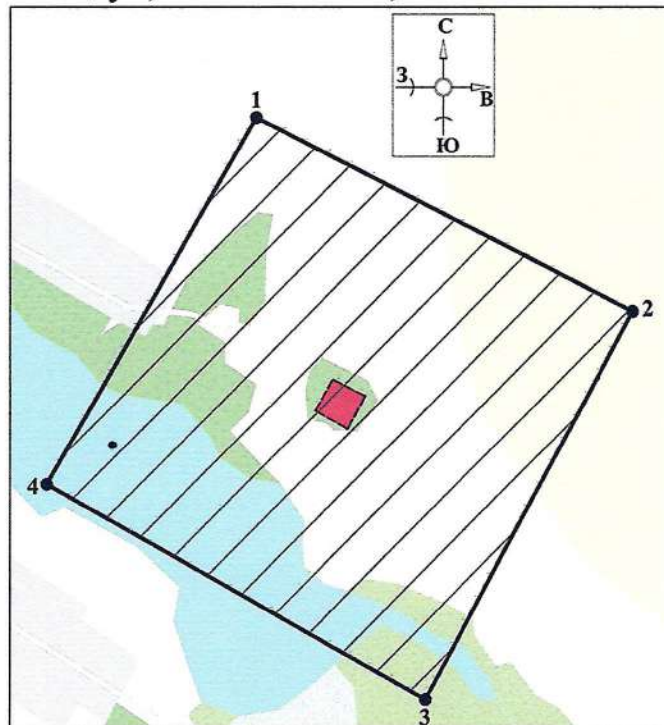


И.А. Мусьял




УТВЕРЖДЕНО
приказом комитета по охране объектов
культурного наследия Курской области
от 19.04.2022 № 05.4-08/438

**Графическое описание местоположения границ защитной зоны
объекта культурного наследия регионального значения «Братская
могила воинов Советской Армии, погибших в период Великой
Отечественной войны. Захоронено 186 человек, установлено фамилий
на 170 человек. Скульптурная группа установлена в 1960 году»,
1941–1945 гг., 1960 г., расположенного по адресу: Курская область,
Фатежский район, с. Ясенок, с перечнем координат характерных
точек этих границ в системе координат, установленной для ведения
Единого государственного реестра недвижимости**

1. Графическое описание границ защитной зоны объекта культурного наследия регионального значения «Братская могила воинов Советской Армии, погибших в период Великой Отечественной войны. Захоронено 186 человек, установлено фамилий на 170 человек. Скульптурная группа установлена в 1960 году», 1941–1945 гг., 1960 г.



Используемые условные знаки и обозначения:

-  - объект культурного наследия
-  - границы территории защитной зоны объекта культурного наследия
-  - предлагаемые границы территории объекта культурного наследия
- 1** - обозначение характерной (поворотной) точки

2. Координаты характерных (поворотных) точек границ защитной зоны объекта культурного наследия регионального значения «Братская могила воинов Советской Армии, погибших в период Великой Отечественной войны. Захоронено 186 человек, установлено фамилий на 170 человек. Скульптурная группа установлена в 1960 году», 1941–1945 гг., 1960 г. (S = 47835 кв. м. ± 77 кв. м.)

Сведения о местоположении границ объекта			
Координаты характерных (поворотных) точек в системе координат МСК-46			
Метод определения координат – метод спутниковых геодезических измерений (определений)			
Средняя квадратическая погрешность положения характерной точки (Mt), м = 0,10			
Сведения о характерных точках границ объекта			
Обозначение характерных точек границ	Координаты, м		Описание закрепления точки
	X	Y	
1	481058,04	1271494,80	-
2	480960,25	1271687,25	-
3	480764,09	1271581,43	-
4	480872,33	1271387,70	-
1	481058,04	1271494,80	-

УТВЕРЖДЕН
приказом комитета по охране объектов
культурного наследия Курской области
от 19.04.2022 № 05.4-02/438

Режим использования земель в границах защитной зоны объекта культурного наследия регионального значения «Братская могила воинов Советской Армии, погибших в период Великой Отечественной войны. Захоронено 186 человек, установлено фамилий на 170 человек. Скульптурная группа установлена в 1960 году», 1941–1945 гг., 1960 г.

В границах защитной зоны объекта культурного наследия регионального значения «Братская могила воинов Советской Армии, погибших в период Великой Отечественной войны. Захоронено 186 человек, установлено фамилий на 170 человек. Скульптурная группа установлена в 1960 году», 1941–1945 гг., 1960 г., запрещается строительство объектов капитального строительства и их реконструкция, связанная с изменением их параметров (высоты, количества этажей, площади), за исключением строительства и реконструкции линейных объектов.