



АДМИНИСТРАЦИЯ КУРСКОЙ ОБЛАСТИ

**КОМИТЕТ ПО ОХРАНЕ ОБЪЕКТОВ КУЛЬТУРНОГО НАСЛЕДИЯ
КУРСКОЙ ОБЛАСТИ**

П Р И К А З

от 04.10.2021

№ 01.1-08/758

г. Курск

**Об утверждении графического описания местоположения границ
защитной зоны объекта культурного наследия регионального
значения «Братская могила 12 советских воинов», 1944 г.
(Курская область, Черемисиновский район, д. Удерево)**

В соответствии со статьями 20.2, 34.1 Федерального закона от 25 июня 2002 года № 73-ФЗ «Об объектах культурного наследия (памятниках истории и культуры) народов Российской Федерации», Положением о комитете по охране объектов культурного наследия Курской области, утвержденным постановлением Губернатора Курской области от 15.09.2020 № 274-пг, ПРИКАЗЫВАЮ:

Утвердить прилагаемые:

графическое описание местоположения границ защитной зоны объекта культурного наследия регионального значения «Братская могила 12 советских воинов», 1944 г., с перечнем координат характерных точек этих границ в системе координат, установленной для ведения Единого государственного реестра недвижимости;

режим использования земель в границах защитной зоны объекта культурного наследия регионального значения «Братская могила 12 советских воинов», 1944 г.

Председатель комитета

И.А. Мусьял

УТВЕРЖДЕНО
приказом комитета по охране объектов
культурного наследия Курской области
от 04.10.2021 № 01.1-08/458






**Графическое описание местоположения границ защитной зоны
объекта культурного наследия регионального значения «Братская
могила 12 советских воинов», 1944 г., расположенного по адресу:
Курская область, Черемисиновский район, д. Удерево, с перечнем
координат характерных точек этих границ в системе координат,
установленной для ведения Единого государственного реестра
недвижимости**

1. Графическое описание границ защитной зоны объекта культурного наследия регионального значения «Братская могила 12 советских воинов», 1944 г.



Масштаб 1: 3000

Используемые условные знаки и обозначения:

-  — граница защитной зоны ОКН,
-  — граница территории ОКН,
-  — граница ОКН,
-  — номер характерной точки границы защитной зоны ОКН,
-  — характерная точка границы защитной зоны ОКН.

2. Координаты поворотных точек границ защитной зоны объекта культурного наследия регионального значения «Братская могила 12 советских воинов», 1944 г. (S = 133030 кв. м. ± 128 кв. м.)

Обозначение характерных точек границ	Координаты, м		Метод определения координат и средняя квадратическая погрешность положения характерной точки (M _t), м	Описание закрепления точки
	X	Y		
1	2	3	4	5
1	450903.35	2161387.34	Аналитический метод. 0.10	–
2	450927.91	2161420.69	Аналитический метод. 0.10	–
3	450945.08	2161458.38	Аналитический метод. 0.10	–
4	450954.12	2161498.79	Аналитический метод. 0.10	–
5	450955.32	2161539.98	Аналитический метод. 0.10	–
6	450949.35	2161580.96	Аналитический метод. 0.10	–
7	450935.07	2161619.84	Аналитический метод. 0.10	–
8	450913.09	2161654.94	Аналитический метод. 0.10	–
9	450884.35	2161684.76	Аналитический метод. 0.10	–
10	450850.09	2161708.02	Аналитический метод. 0.10	–
11	450811.76	2161723.73	Аналитический метод. 0.10	–
12	450771.03	2161731.21	Аналитический метод. 0.10	–
13	450730.34	2161731.29	Аналитический метод. 0.10	–
14	450689.57	2161724.01	Аналитический метод. 0.10	–
15	450651.18	2161708.48	Аналитический метод. 0.10	–
16	450616.80	2161685.38	Аналитический метод. 0.10	–
17	450587.92	2161655.70	Аналитический метод. 0.10	–
18	450565.78	2161620.70	Аналитический метод. 0.10	–
19	450551.31	2161581.89	Аналитический метод. 0.10	–
20	450545.15	2161540.94	Аналитический метод. 0.10	–
21	450546.25	2161499.12	Аналитический метод. 0.10	–
22	450555.22	2161458.69	Аналитический метод. 0.10	–
23	450572.33	2161420.97	Аналитический метод. 0.10	–
24	450596.84	2161387.59	Аналитический метод. 0.10	–
25	450627.70	2161359.97	Аналитический метод. 0.10	–
26	450663.59	2161339.30	Аналитический метод. 0.10	–
27	450704.81	2161326.08	Аналитический метод. 0.10	–
28	450734.72	2161322.28	Аналитический метод. 0.10	–
29	450755.94	2161322.00	Аналитический метод. 0.10	–
30	450797.13	2161326.39	Аналитический метод. 0.10	–
31	450836.52	2161339.16	Аналитический метод. 0.10	–
32	450872.44	2161359.77	Аналитический метод. 0.10	–
1	450903.35	2161387.34	Аналитический метод. 0.10	–

УТВЕРЖДЕН
приказом комитета по охране объектов
культурного наследия Курской области
от 04.10.2021 № 01.1-08/468

**Режим использования земель в границах защитной зоны объекта
культурного наследия регионального значения «Братская могила 12
советских воинов», 1944 г.**

В границах защитной зоны объекта культурного наследия регионального значения «Братская могила 12 советских воинов», 1944 г., запрещается строительство объектов капитального строительства и их реконструкция, связанная с изменением их параметров (высоты, количества этажей, площади), за исключением строительства и реконструкции линейных объектов.