



АДМИНИСТРАЦИЯ КУРСКОЙ ОБЛАСТИ

КОМИТЕТ ПО ОХРАНЕ ОБЪЕКТОВ КУЛЬТУРНОГО НАСЛЕДИЯ КУРСКОЙ ОБЛАСТИ

П Р И К А З

от 04.10.2021

№ 01.1-08/453

г. Курск

Об утверждении графического описания местоположения границ защитной зоны объекта культурного наследия регионального значения «Братская могила воинов Советской Армии, погибших в период Великой Отечественной войны. Захоронено 1013 человек, установлено фамилий на 393 человека. Скульптура установлена в 1951 году», 1941–1945 гг., 1951 г.

**(Курская область, Черемисиновский район, пос. Черемисиново
(в парке, в 50 м от райкома и райисполкома))**

В соответствии со статьями 20.2, 34.1 Федерального закона от 25 июня 2002 года № 73-ФЗ «Об объектах культурного наследия (памятниках истории и культуры) народов Российской Федерации», Положением о комитете по охране объектов культурного наследия Курской области, утвержденным постановлением Губернатора Курской области от 15.09.2020 № 274-пг, ПРИКАЗЫВАЮ:

Утвердить прилагаемые:

графическое описание местоположения границ защитной зоны объекта культурного наследия регионального значения «Братская могила воинов Советской Армии, погибших в период Великой Отечественной войны. Захоронено 1013 человек, установлено фамилий на 393 человека. Скульптура установлена в 1951 году», 1941–1945 гг., 1951 г., с перечнем координат характерных точек этих границ в системе координат, установленной для ведения Единого государственного реестра недвижимости;

режим использования земель в границах защитной зоны объекта культурного наследия регионального значения «Братская могила воинов Советской Армии, погибших в период Великой Отечественной войны. Захоронено 1013 человек, установлено фамилий на 393 человека. Скульптура установлена в 1951 году», 1941–1945 гг., 1951 г.


Председатель комитета

И.А. Мусьял

УТВЕРЖДЕНО
приказом комитета по охране объектов
культурного наследия Курской области
от 09.10.2024 № 09.1-08/453






**Графическое описание местоположения границ защитной зоны
объекта культурного наследия регионального значения «Братская
могила воинов Советской Армии, погибших в период Великой
Отечественной войны. Захоронено 1013 человек, установлено
фамилий на 393 человека. Скульптура установлена в 1951 году»,
1941–1945 гг., 1951 г., расположенного по адресу: Курская область,
Черемисиновский район, пос. Черемисиново (в парке, в 50 м от
райкома и райисполкома), с перечнем координат характерных точек
этих границ в системе координат, установленной для ведения Единого
государственного реестра недвижимости**

1. Графическое описание границ защитной зоны объекта культурного наследия регионального значения «Братская могила воинов Советской Армии, погибших в период Великой Отечественной войны. Захоронено 1013 человек, установлено фамилий на 393 человека. Скульптура установлена в 1951 году», 1941–1945 гг., 1951 г.



Масштаб 1: 3000

Используемые условные знаки и обозначения:

-  — граница защитной зоны ОКН,
-  — граница территории ОКН,
-  — граница ОКН,
-  — номер характерной точки границы защитной зоны ОКН,
-  — характерная точка границы защитной зоны ОКН.

2. Координаты поворотных точек границ защитной зоны объекта культурного наследия регионального значения «Братская могила воинов Советской Армии, погибших в период Великой Отечественной войны. Захоронено 1013 человек, установлено фамилий на 393 человека. Скульптура установлена в 1951 году», 1941–1945 гг., 1951 г. (S = 133136 кв. м. ± 128 кв. м.)

Обозначение характерных точек границ	Координаты, м		Метод определения координат и средняя квадратическая погрешность положения характерной точки (M _t), м	Описание закрепления точки
	X	Y		
1	2	3	4	5
1	438760.29	2165748.00	Аналитический метод. 0.10	–
2	438770.71	2165762.06	Аналитический метод. 0.10	–
3	438782.03	2165779.80	Аналитический метод. 0.10	–
4	438797.64	2165811.09	Аналитический метод. 0.10	–
5	438807.56	2165844.63	Аналитический метод. 0.10	–
6	438811.48	2165879.37	Аналитический метод. 0.10	–
7	438808.49	2165919.20	Аналитический метод. 0.10	–
8	438799.41	2165952.97	Аналитический метод. 0.10	–
9	438784.59	2165984.64	Аналитический метод. 0.10	–
10	438764.49	2166013.25	Аналитический метод. 0.10	–
11	438739.70	2166037.92	Аналитический метод. 0.10	–
12	438718.50	2166053.37	Аналитический метод. 0.10	–
13	438704.51	2166061.99	Аналитический метод. 0.10	–
14	438672.77	2166076.66	Аналитический метод. 0.10	–
15	438638.96	2166085.58	Аналитический метод. 0.10	–
16	438604.11	2166088.47	Аналитический метод. 0.10	–
17	438569.29	2166085.25	Аналитический метод. 0.10	–
18	438535.57	2166076.02	Аналитический метод. 0.10	–
19	438503.97	2166061.05	Аналитический метод. 0.10	–
20	438475.45	2166040.81	Аналитический метод. 0.10	–
21	438450.90	2166015.91	Аналитический метод. 0.10	–
22	438435.55	2165994.63	Аналитический метод. 0.10	–
23	438424.50	2165976.72	Аналитический метод. 0.10	–
24	438409.98	2165944.91	Аналитический метод. 0.10	–
25	438401.22	2165911.06	Аналитический метод. 0.10	–
26	438398.49	2165876.20	Аналитический метод. 0.10	–
27	438401.88	2165841.40	Аналитический метод. 0.10	–
28	438411.27	2165807.71	Аналитический метод. 0.10	–
29	438426.38	2165776.18	Аналитический метод. 0.10	–
30	438446.76	2165747.77	Аналитический метод. 0.10	–
31	438471.77	2165723.33	Аналитический метод. 0.10	–
32	438492.25	2165708.76	Аналитический метод. 0.10	–
33	438507.13	2165699.54	Аналитический метод. 0.10	–
34	438539.00	2165685.17	Аналитический метод. 0.10	–
35	438572.90	2165676.57	Аналитический метод. 0.10	–
36	438607.77	2165674.00	Аналитический метод. 0.10	–
37	438642.55	2165677.55	Аналитический метод. 0.10	–

1	2	3	4	5
38	438676.19	2165687.10	Аналитический метод. 0.10	–
39	438707.65	2165702.36	Аналитический метод. 0.10	–
40	438735.97	2165722.87	Аналитический метод. 0.10	–
1	438760.29	2165748.00	Аналитический метод. 0.10	–

УТВЕРЖДЕН
приказом комитета по охране объектов
культурного наследия Курской области
от 04.10.2024 № 01.1-08/453

Режим использования земель в границах защитной зоны объекта культурного наследия регионального значения «Братская могила воинов Советской Армии, погибших в период Великой Отечественной войны. Захоронено 1013 человек, установлено фамилий на 393 человека. Скульптура установлена в 1951 году», 1941–1945 гг., 1951 г.

В границах защитной зоны объекта культурного наследия регионального значения «Братская могила воинов Советской Армии, погибших в период Великой Отечественной войны. Захоронено 1013 человек, установлено фамилий на 393 человека. Скульптура установлена в 1951 году», 1941–1945 гг., 1951 г., запрещается строительство объектов капитального строительства и их реконструкция, связанная с изменением их параметров (высоты, количества этажей, площади), за исключением строительства и реконструкции линейных объектов.