



АДМИНИСТРАЦИЯ КУРСКОЙ ОБЛАСТИ

**КОМИТЕТ ПО ОХРАНЕ ОБЪЕКТОВ КУЛЬТУРНОГО НАСЛЕДИЯ
КУРСКОЙ ОБЛАСТИ**

П Р И К А З

от 04.10.2021

№ 011-08/456

г. Курск

**Об утверждении графического описания местоположения границ
защитной зоны объекта культурного наследия регионального
значения «Братская могила советских воинов», 1942 г.
(Курская область, Черемисиновский район, д. Нижнеольховатое)**

В соответствии со статьями 20.2, 34.1 Федерального закона от 25 июня 2002 года № 73-ФЗ «Об объектах культурного наследия (памятниках истории и культуры) народов Российской Федерации», Положением о комитете по охране объектов культурного наследия Курской области, утвержденным постановлением Губернатора Курской области от 15.09.2020 № 274-пг, ПРИКАЗЫВАЮ:

Утвердить прилагаемые:

графическое описание местоположения границ защитной зоны объекта культурного наследия регионального значения «Братская могила советских воинов», 1942 г., с перечнем координат характерных точек этих границ в системе координат, установленной для ведения Единого государственного реестра недвижимости;

режим использования земель в границах защитной зоны объекта культурного наследия регионального значения «Братская могила советских воинов», 1942 г.

Председатель комитета

И.А. Мусьял

УТВЕРЖДЕНО
приказом комитета по охране объектов
культурного наследия Курской области
от 04.10.2021 № 01.1-08/456






**Графическое описание местоположения границ защитной зоны
объекта культурного наследия регионального значения «Братская
могила советских воинов», 1942 г., расположенного по адресу: Курская
область, Черемисиновский район, д. Нижнеольховатое, с перечнем
координат характерных точек этих границ в системе координат,
установленной для ведения Единого государственного реестра
недвижимости**

1. Графическое описание границ защитной зоны объекта культурного наследия регионального значения «Братская могила советских воинов», 1942 г.



Масштаб 1: 3000

Используемые условные знаки и обозначения:

-  - граница защитной зоны ОКН,
-  - граница территории ОКН,
-  - граница ОКН,
-  - номер характерной точки границы защитной зоны ОКН,
-  - характерная точка границы защитной зоны ОКН.

2. Координаты поворотных точек границ защитной зоны объекта культурного наследия регионального значения «Братская могила советских воинов», 1942 г. (S = 140966 кв. м. ± 131 кв. м.)

Обозначение характерных точек границ	Координаты, м		Метод определения координат и средняя квадратическая погрешность положения характерной точки (M _i), м	Описание закрепления точки
	X	Y		
1	2	3	4	5
1	450792.25	2149177.71	Аналитический метод. 0.10	–
2	450817.66	2149213.20	Аналитический метод. 0.10	–
3	450834.78	2149253.35	Аналитический метод. 0.10	–
4	450844.28	2149292.16	Аналитический метод. 0.10	–
5	450848.42	2149326.86	Аналитический метод. 0.10	–
6	450845.46	2149367.91	Аналитический метод. 0.10	–
7	450833.23	2149409.81	Аналитический метод. 0.10	–
8	450812.20	2149448.05	Аналитический метод. 0.10	–
9	450783.37	2149480.83	Аналитический метод. 0.10	–
10	450748.13	2149506.57	Аналитический метод. 0.10	–
11	450708.14	2149524.06	Аналитический метод. 0.10	–
12	450691.23	2149528.54	Аналитический метод. 0.10	–
13	450667.61	2149533.44	Аналитический метод. 0.10	–
14	450624.05	2149536.17	Аналитический метод. 0.10	–
15	450580.94	2149529.38	Аналитический метод. 0.10	–
16	450540.32	2149513.40	Аналитический метод. 0.10	–
17	450504.13	2149489.00	Аналитический метод. 0.10	–
18	450474.10	2149457.33	Аналитический метод. 0.10	–
19	450451.65	2149419.90	Аналитический метод. 0.10	–
20	450442.28	2149395.41	Аналитический метод. 0.10	–
21	450433.44	2149363.17	Аналитический метод. 0.10	–
22	450427.06	2149319.99	Аналитический метод. 0.10	–
23	450430.19	2149276.46	Аналитический метод. 0.10	–
24	450442.69	2149234.64	Аналитический метод. 0.10	–
25	450463.96	2149196.53	Аналитический метод. 0.10	–
26	450492.99	2149163.94	Аналитический метод. 0.10	–
27	450528.40	2149138.41	Аналитический метод. 0.10	–
28	450568.49	2149121.18	Аналитический метод. 0.10	–
29	450602.67	2149113.92	Аналитический метод. 0.10	–
30	450636.40	2149111.30	Аналитический метод. 0.10	–
31	450679.93	2149114.56	Аналитический метод. 0.10	–
32	450721.70	2149127.19	Аналитический метод. 0.10	–
33	450759.75	2149148.58	Аналитический метод. 0.10	–
1	450792.25	2149177.71	Аналитический метод. 0.10	–

УТВЕРЖДЕН
приказом комитета по охране объектов
культурного наследия Курской области
от 04.10.2024 № 01.1-08/456

**Режим использования земель в границах защитной зоны объекта
культурного наследия регионального значения «Братская могила
советских воинов», 1942 г.**

В границах защитной зоны объекта культурного наследия регионального значения «Братская могила советских воинов», 1942 г., запрещается строительство объектов капитального строительства и их реконструкция, связанная с изменением их параметров (высоты, количества этажей, площади), за исключением строительства и реконструкции линейных объектов.