



# АДМИНИСТРАЦИЯ КУРСКОЙ ОБЛАСТИ

Управление Администрации Курской области  
по охране объектов культурного наследия

П Р И К А З

от 02.12.2020 № 256-п

г. Курск

**О включении выявленного объекта культурного наследия «Здание электромеханического техникума, 1936 г.», расположенного по адресу: Курская область, город Курск, улица Садовая, дом 19, в единый государственный реестр объектов культурного наследия (памятников истории и культуры) народов Российской Федерации в качестве объекта культурного наследия регионального значения «Жилой дом для инженерно-технических работников завода № 111 (Аккумулятор)» и утверждении границ его территории**

В соответствии с Федеральным законом от 25 июня 2002 года № 73-ФЗ «Об объектах культурного наследия (памятниках истории и культуры) народов Российской Федерации», Законом Курской области от 29 декабря 2005 года № 120-ЗКО «Об объектах культурного наследия Курской области», на основании акта государственной историко-культурной экспертизы, составленного по результатам государственной историко-культурной экспертизы от 22 июля 2019 г., выполненной аттестованным государственным экспертом Е.В. Холодовой, ПРИКАЗЫВАЮ:

1. Включить выявленный объект культурного наследия «Здание электромеханического техникума, 1936 г.», расположенный по адресу: Курская область, город Курск, улица Садовая, дом 19, в единый государственный реестр объектов культурного наследия (памятников истории и культуры) народов Российской Федерации в качестве объекта культурного наследия регионального значения «Жилой дом для инженерно-технических работников завода № 111 (Аккумулятор)», время создания – 1938 г., вид объекта – памятник, расположенного по адресу: Курская область, город Курск, улица Садовая, дом 19.

2. Утвердить прилагаемые границы территории объекта культурного наследия регионального значения, указанного в пункте 1 настоящего приказа.

3. Исключить из перечня выявленных объектов культурного наследия, расположенных на территории Курской области, выявленный объект



культурного наследия «Здание электромеханического техникума, 1936 г.», числящийся под порядковым номером 404.

4. Контроль за исполнением настоящего приказа возложить на начальника отдела учета и предоставления государственных услуг управления Администрации Курской области по охране объектов культурного наследия Н.Б. Елгушиеву.

И.о. начальника управления  
Администрации Курской области  
по охране объектов культурного наследия



М.Ю. Глазков

**УТВЕРЖДЕНЫ**  
приказом управления Администрации  
Курской области по охране объектов  
культурного наследия  
от 02.12.2020 № 256-п

**Границы территории объекта культурного наследия регионального значения «Жилой дом для инженерно-технических работников завода № 111 (Аккумулятор)», расположенного по адресу: Курская область, город Курск, улица Садовая, дом 19**

**Описание границ территории объекта культурного наследия**

Граница территории объекта культурного наследия определяет пространство в квартале жилой исторической и современной застройки вокруг здания и проходит от него на определенном, заданном экспертизой расстоянии. Форма участка в границах территории объекта культурного наследия прямоугольная, общая площадь - 1620 кв. м.

**Текстовое описание поворотных точек границы территории**

1-2 - граница в северной части участка проходит с запада на восток вдоль северной стены здания на расстоянии 6,0 м по дворовой территории участка;

2-3 - граница в восточной части участка проходит с севера на юг вдоль восточной стены здания на расстоянии 2,0 м по дворовому проезду;

3-4 - граница в южной части участка проходит с востока на запад вдоль южной стены здания на расстоянии 15,90 м от фасада по бордюру проезжей части ул. Садовой;

4-1 - граница в западной части участка идет в направлении с юга на север по двору на расстоянии 0,93 м от западной стены здания.

**Координаты характерных (поворотных) точек границы территории объекта культурного наследия**

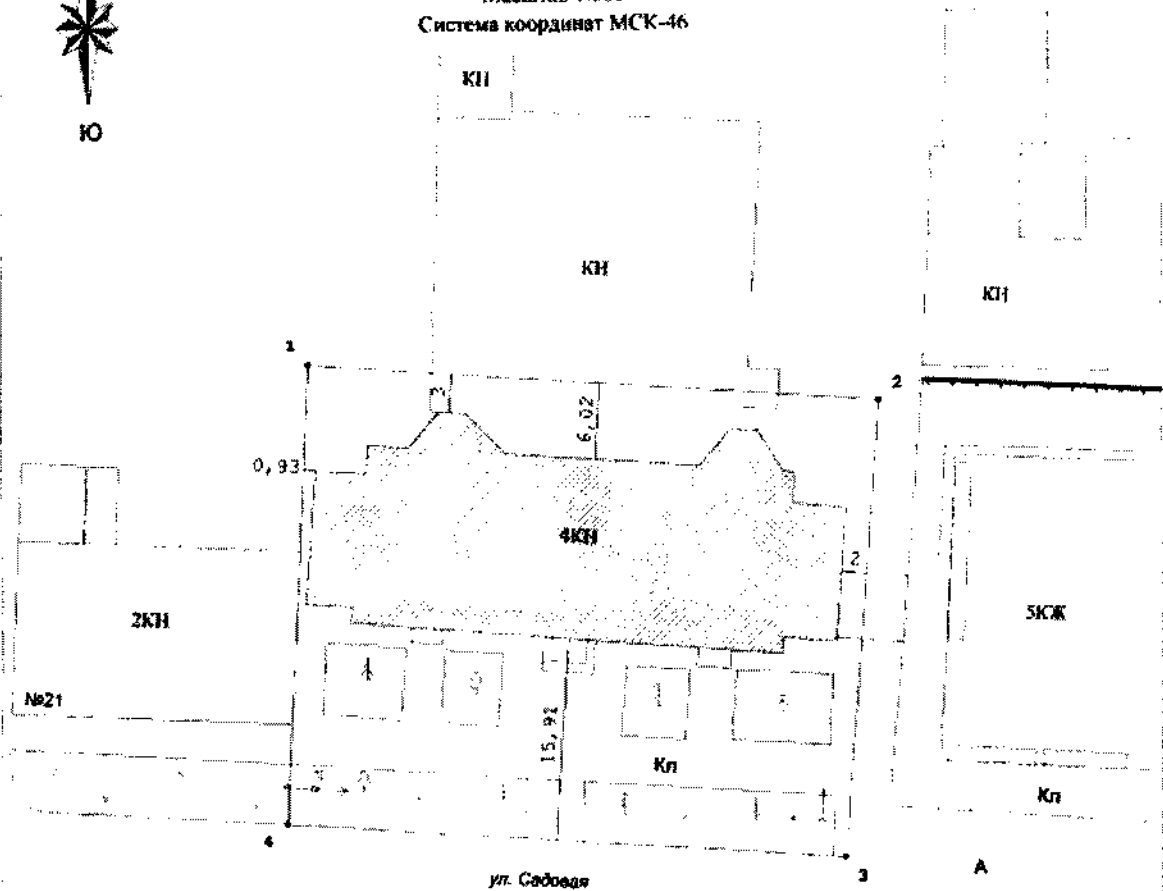
№	X	Y	Длина	Угол
1	422113,69	1298819,18	45,26	093°48'48"
2	422110,68	1298864,34	36,1	184°23'07"
3	422074,69	1298861,58	44,32	273°38'53"
4	422077,51	1298817,35	36,23	002°53'44"
1	422113,69	1298819,18		

Схема границы территории объекта культурного наследия





по адресу: Россия, г. Курск, ул. Садовая, д. 19


Масштаб 1:500

Система координат МСК-46



Условные обозначения:

-  объект культурного наследия
-  граница территории объекта культурного наследия
-  характерная (поворотная) точка границы территории объекта культурного наследия
-  расстояние от стены объекта культурного наследия (ОКН) до границы территории ОКН

				<b>ООО "ЗЕМЛЕМЕР"</b>		
				Схема границы территории объекта культурного наследия		
Ген. директор	Каргуша	Объект: Курская обл., г. Курск, ул. Садовая, д. 19	Этап	Лист	Масштаб 1:500	
Исполнитель	Щегалева					
Эксперт ГИИС	Хитрова					
					ИНВ. №	