



АДМИНИСТРАЦИЯ КУРСКОЙ ОБЛАСТИ

Управление Администрации Курской области
по охране объектов культурного наследия

П Р И К А З

от 21.10.2020 № 235-п

г. Курск

Об утверждении границ и режима использования территории объекта культурного наследия регионального значения «Могила Черных Николая Васильевича (1922-1948), Героя Советского Союза», расположенного по адресу: Курская область, Тимский район, п. Тим, парк Героев

В соответствии с Федеральным законом от 25 июня 2002 года № 73-ФЗ «Об объектах культурного наследия (памятниках истории и культуры) народов Российской Федерации», Законом Курской области от 29 декабря 2005 года № 120-ЗКО «Об объектах культурного наследия Курской области», на основании проекта границ территории объекта культурного наследия регионального значения «Могила Черных Николая Васильевича (1922-1948), Героя Советского Союза», расположенного по адресу: Курская область, Тимский район, п. Тим, парк Героев, ПРИКАЗЫВАЮ:

1. Утвердить прилагаемые границы территории объекта культурного наследия регионального значения «Могила Черных Николая Васильевича (1922-1948), Героя Советского Союза», расположенного по адресу: Курская область, Тимский район, п. Тим, парк Героев, и режим использования его территории.

2. Отделу государственного надзора управления Администрации Курской области по охране объектов культурного наследия (Латышева Ю.В.) обеспечить реализацию мер, предусмотренных пунктами 13 и 13.1 приказа Министерства культуры Российской Федерации от 4 июня 2015 года № 1745 «Об утверждении требований к составлению проектов границ территории объектов культурного наследия».

3. Контроль за исполнением настоящего приказа оставляю за собой.

И.о. начальника управления
Администрации Курской области
по охране объектов культурного наследия



Ю.Н. Черкаев



УТВЕРЖДЕНЫ
приказом управления
Администрации Курской области
по охране объектов
культурного наследия
от 21.10.2020 № 235-п

Границы территории объекта культурного наследия регионального значения «Могила Черных Николая Васильевича (1922-1948), Героя Советского Союза», расположенного по адресу: Курская область, Тимский район, п. Тим, парк Героев

Координаты характерных (поворотных) точек границ территории объекта культурного наследия регионального значения «Могила Черных Николая Васильевича (1922-1948), Героя Советского Союза», расположенного по адресу: Курская область, Тимский район, п. Тим, парк Героев

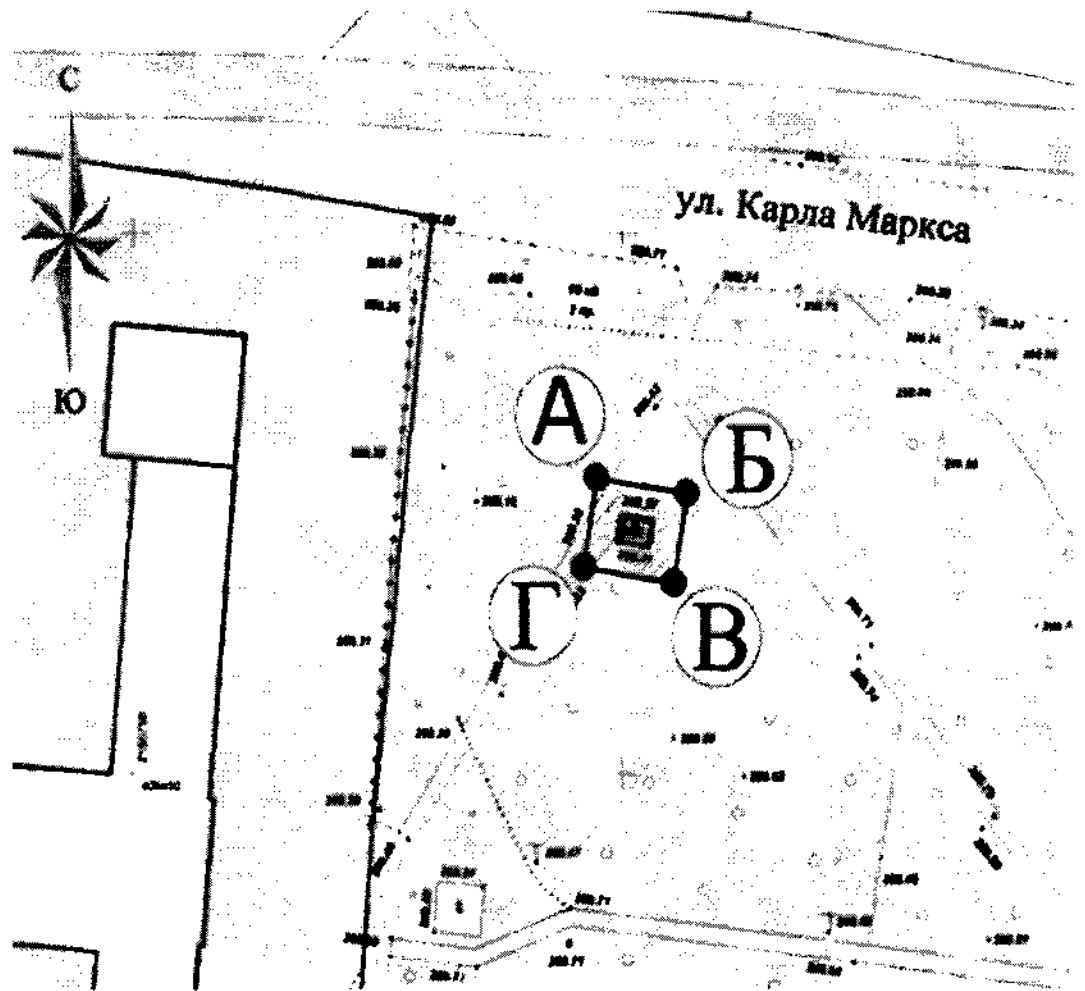
№ поворотной точки	Имя поворотной точки	Координаты точек в системе координат МСК-46, м	
		X	Y
1	А	409477.23	2155797.37
2	Б	409475.77	2155806.59
3	В	409467.45	2155805.28
4	Г	409468.89	2155796.06
1	А	409477.23	2155797.37

Текстовое описание границ территории объекта культурного наследия регионального значения «Могила Черных Николая Васильевича (1922-1948), Героя Советского Союза», расположенного по адресу: Курская область, Тимский район, п. Тим, парк Героев



Граница территории объекта культурного наследия представляет собой замкнутый контур и проходит по часовой стрелке следующим образом:
от точки А в восточном направлении до точки Б;
от точки Б в южном направлении до точки В;

от точки В в западном направлении до точки Г;
от точки Г в северном направлении до исходной точки А.

**Схема границ территории объекта культурного наследия
регионального значения «Могила Черных Николая Васильевича
(1922-1948), Героя Советского Союза», расположенного по адресу:
Курская область, Тимский район, п. Тим, парк Героев**



Условные обозначения

-  Объект культурного наследия
-  Территория объекта культурного наследия

**Режим использования территории объекта культурного наследия
регионального значения «Могила Черных Николая Васильевича
(1922-1948), Героя Советского Союза», расположенного по адресу:
Курская область, Тимский район, п. Тим, парк Героев**

Разрешается:

- проведение работ по сохранению объекта культурного наследия;
- проведение работ по благоустройству территории объекта культурного наследия, оборудование территории элементами освещения, малыми архитектурными формами;
- применение при благоустройстве и оборудовании территории отделочных материалов и дорожных покрытий нейтральной цветовой гаммы и фактуры.

Запрещается:

- хозяйственная деятельность любого вида, ведущая к разрушению, искажению исторического облика объекта культурного наследия, изменению уровня грунтовых вод;
- любое строительство, не связанное с восстановлением исторических утраченных элементов объекта культурного наследия;
- размещение любых рекламных конструкций на территории объекта культурного наследия;
- проведение любых земляных работ без опережающих археологических исследований;
- любое динамическое воздействие на грунты в зоне их взаимодействия с объектом культурного наследия, создающее разрушающие вибрационные нагрузки;
- самовольная посадка и вырубка насаждений;
- прокладка наземных инженерных коммуникаций, за исключением временных, необходимых для проведения ремонтно-реставрационных работ.