



# АДМИНИСТРАЦИЯ КУРСКОЙ ОБЛАСТИ

Управление Администрации Курской области  
по охране объектов культурного наследия

## П Р И К А З

от 09.10.2020 № 230-п  
г. Курск

**Об утверждении графического описания местоположения границ  
защитной зоны объекта культурного наследия регионального значения  
«Водонапорная башня»  
(Курская область, г. Курск, ул. Павлова)**

В соответствии со статьями 20.2, 34.1 Федерального закона от 25 июня 2002 года № 73-ФЗ «Об объектах культурного наследия (памятниках истории и культуры) народов Российской Федерации», пунктом 3.8. Положения об управлении Администрации Курской области по охране объектов культурного наследия, утвержденного постановлением Губернатора Курской области 21.05.2018 № 166-пг, ПРИКАЗЫВАЮ:

Утвердить прилагаемые:

графическое описание местоположения границ защитной зоны объекта культурного наследия регионального значения «Водонапорная башня», расположенного по адресу: Курская область, г. Курск, ул. Павлова, с перечнем координат характерных точек этих границ в системе координат, установленной для ведения Единого государственного реестра недвижимости;

режим использования земель в границах защитной зоны объекта культурного наследия регионального значения «Водонапорная башня».

И.о. начальника управления  
Администрации Курской области  
по охране объектов культурного наследия




Ю.Н. Черкаев



**УТВЕРЖДЕНО**  
приказом управления Администрации  
Курской области по охране объектов  
культурного наследия  
от 09.10.2020 № 230-п



**Графическое описание местоположения границ защитной зоны  
объекта культурного наследия регионального значения  
«Водонапорная башня», расположенного по адресу:  
Курская область, г. Курск, ул. Павлова, с перечнем координат  
характерных точек этих границ в системе координат, установленной для  
ведения Единого государственного реестра недвижимости**

1. Графическое описание границ защитной зоны объекта культурного наследия регионального значения «Водонапорная башня»



УСЛОВНЫЕ ОБОЗНАЧЕНИЯ

Масштаб 1:5000

- |   |   |
|---|---|
|  | - Граница территории объекта культурного наследия     |
|  | - Граница защитной зоны объекта культурного наследия  |
|  | - Обозначение характерной точки границы защитной зоны |

2. Координаты поворотных точек границ защитной зоны объекта культурного наследия регионального значения «Водонапорная башня», ( $S = 35748$  кв. м  $\pm 38$  кв. м)

Обозначение характерных точек границ	Координаты, м		Метод определения координат и средняя квадратическая погрешность положения характерной точки ( $M_t$ ), м	Описание закрепления точки
	X	Y		
1	2	3	4	5
1	422912.82	1299086.56	Аналитический метод. 0.10	—
2	422916.71	1299098.52	Аналитический метод. 0.10	—
3	422919.06	1299110.86	Аналитический метод. 0.10	—
4	422919.85	1299123.41	Аналитический метод. 0.10	—
5	422918.57	1299144.81	Аналитический метод. 0.10	—
6	422916.22	1299157.15	Аналитический метод. 0.10	—
7	422912.33	1299169.11	Аналитический метод. 0.10	—
8	422906.98	1299180.48	Аналитический метод. 0.10	—
9	422900.24	1299191.10	Аналитический метод. 0.10	—
10	422892.23	1299200.78	Аналитический метод. 0.10	—
11	422883.07	1299209.39	Аналитический метод. 0.10	—
12	422872.90	1299216.78	Аналитический метод. 0.10	—
13	422861.88	1299222.83	Аналитический метод. 0.10	—
14	422850.19	1299227.46	Аналитический метод. 0.10	—
15	422838.02	1299230.59	Аналитический метод. 0.10	—
16	422825.55	1299232.16	Аналитический метод. 0.10	—
17	422812.97	1299232.16	Аналитический метод. 0.10	—
18	422800.57	1299231.49	Аналитический метод. 0.10	—
19	422788.10	1299229.92	Аналитический метод. 0.10	—
20	422775.93	1299226.79	Аналитический метод. 0.10	—
21	422764.24	1299222.16	Аналитический метод. 0.10	—
22	422753.22	1299216.11	Аналитический метод. 0.10	—
23	422743.05	1299208.72	Аналитический метод. 0.10	—
24	422733.89	1299200.11	Аналитический метод. 0.10	—
25	422725.88	1299190.43	Аналитический метод. 0.10	—
26	422719.14	1299179.81	Аналитический метод. 0.10	—
27	422713.79	1299168.44	Аналитический метод. 0.10	—
28	422709.90	1299156.48	Аналитический метод. 0.10	—
29	422707.55	1299144.14	Аналитический метод. 0.10	—
30	422706.76	1299131.59	Аналитический метод. 0.10	—
31	422708.10	1299110.27	Аналитический метод. 0.10	—
32	422710.45	1299097.93	Аналитический метод. 0.10	—
33	422714.34	1299085.97	Аналитический метод. 0.10	—
34	422719.69	1299074.60	Аналитический метод. 0.10	—
35	422726.43	1299063.98	Аналитический метод. 0.10	—
36	422734.44	1299054.30	Аналитический метод. 0.10	—
37	422743.60	1299045.69	Аналитический метод. 0.10	—
38	422753.77	1299038.30	Аналитический метод. 0.10	—
39	422764.79	1299032.25	Аналитический метод. 0.10	—

40	422776.48	1299027.62	Аналитический метод. 0.10	—
41	422788.65	1299024.49	Аналитический метод. 0.10	—
42	422801.12	1299022.92	Аналитический метод. 0.10	—
43	422813.70	1299022.92	Аналитический метод. 0.10	—
44	422826.04	1299023.51	Аналитический метод. 0.10	—
45	422838.51	1299025.08	Аналитический метод. 0.10	—
46	422850.68	1299028.21	Аналитический метод. 0.10	—
47	422862.37	1299032.84	Аналитический метод. 0.10	—
48	422873.39	1299038.89	Аналитический метод. 0.10	—
49	422883.56	1299046.28	Аналитический метод. 0.10	—
50	422892.72	1299054.89	Аналитический метод. 0.10	—
51	422900.73	1299064.57	Аналитический метод. 0.10	—
52	422907.47	1299075.19	Аналитический метод. 0.10	—
1	422912.82	1299086.56	Аналитический метод. 0.10	—

**УТВЕРЖДЕН**  
приказом управления Администрации  
Курской области по охране объектов  
культурного наследия  
от 09.10.2020 № 230-п

**Режим использования земель в границах защитной зоны объекта  
культурного наследия регионального значения  
«Водонапорная башня»**

В границах защитной зоны объекта культурного наследия регионального значения «Водонапорная башня» запрещаются строительство объектов капитального строительства и их реконструкция, связанная с изменением их параметров (высоты, количества этажей, площади), за исключением строительства и реконструкции линейных объектов.