



АДМИНИСТРАЦИЯ КУРСКОЙ ОБЛАСТИ

Управление Администрации Курской области
по охране объектов культурного наследия

П Р И К А З

от 09.10.2020 № 229-п
г. Курск

**Об утверждении графического описания местоположения границ
защитной зоны объекта культурного наследия регионального значения
«Водонапорная башня», 1931 г.
(Курская область, г. Курск, ул. Павлова)**

В соответствии со статьями 20.2, 34.1 Федерального закона от 25 июня 2002 года № 73-ФЗ «Об объектах культурного наследия (памятниках истории и культуры) народов Российской Федерации», пунктом 3.8. Положения об управлении Администрации Курской области по охране объектов культурного наследия, утвержденного постановлением Губернатора Курской области 21.05.2018 № 166-пг, ПРИКАЗЫВАЮ:

Утвердить прилагаемые:

графическое описание местоположения границ защитной зоны объекта культурного наследия регионального значения «Водонапорная башня», 1931 г., расположенного по адресу: Курская область, г. Курск, ул. Павлова, с перечнем координат характерных точек этих границ в системе координат, установленной для ведения Единого государственного реестра недвижимости; режим использования земель в границах защитной зоны объекта культурного наследия регионального значения «Водонапорная башня», 1931 г.

И.о. начальника управления
Администрации Курской области
по охране объектов культурного наследия




Ю.Н. Черкаев



УТВЕРЖДЕНО
приказом управления Администрации
Курской области по охране объектов
культурного наследия
от 09.10.2020 № 229-п




**Графическое описание местоположения границ защитной зоны
объекта культурного наследия регионального значения
«Водонапорная башня», 1931 г., расположенного по адресу:
Курская область, г. Курск, ул. Павлова, с перечнем координат
характерных точек этих границ в системе координат, установленной для
ведения Единого государственного реестра недвижимости**

1. Графическое описание границ защитной зоны объекта культурного наследия регионального значения «Водонапорная башня», 1931 г.



Масштаб 1:5000

УСЛОВНЫЕ ОБОЗНАЧЕНИЯ

- | | |
|--|--|
|  | - Граница территории объекта культурного наследия |
|  | - Граница защитной зоны объекта культурного наследия |
| 35  | Обозначение характерной точки границы защитной зоны |

2. Координаты поворотных точек границ защитной зоны объекта культурного наследия регионального значения «Водонапорная башня», 1931 г. (S = 45135 кв. м. ± 43 кв. м)

Обозначение характерных точек границ	Координаты, м		Метод определения координат и средняя квадратическая погрешность положения характерной точки (M _t), м	Описание закрепле- ния точки
	X	Y		
1	2	3	4	5
1	422883.16	1298999.54	Аналитический метод. 0.10	—
2	422888.51	1299010.91	Аналитический метод. 0.10	—
3	422892.40	1299022.87	Аналитический метод. 0.10	—
4	422894.75	1299035.21	Аналитический метод. 0.10	—
5	422895.54	1299047.76	Аналитический метод. 0.10	—
6	422894.75	1299060.31	Аналитический метод. 0.10	—
7	422892.40	1299072.65	Аналитический метод. 0.10	—
8	422888.51	1299084.61	Аналитический метод. 0.10	—
9	422883.16	1299095.98	Аналитический метод. 0.10	—
10	422876.42	1299106.60	Аналитический метод. 0.10	—
11	422868.41	1299116.28	Аналитический метод. 0.10	—
12	422859.25	1299124.89	Аналитический метод. 0.10	—
13	422849.08	1299132.28	Аналитический метод. 0.10	—
14	422838.06	1299138.33	Аналитический метод. 0.10	—
15	422826.37	1299142.96	Аналитический метод. 0.10	—
16	422814.20	1299146.09	Аналитический метод. 0.10	—
17	422801.73	1299147.66	Аналитический метод. 0.10	—
18	422797.65	1299147.69	Аналитический метод. 0.10	—
19	422788.46	1299147.63	Аналитический метод. 0.10	—
20	422761.55	1299146.22	Аналитический метод. 0.10	—
21	422749.08	1299144.65	Аналитический метод. 0.10	—
22	422736.91	1299141.52	Аналитический метод. 0.10	—
23	422725.22	1299136.89	Аналитический метод. 0.10	—
24	422714.20	1299130.84	Аналитический метод. 0.10	—
25	422704.03	1299123.45	Аналитический метод. 0.10	—
26	422694.87	1299114.84	Аналитический метод. 0.10	—
27	422686.86	1299105.16	Аналитический метод. 0.10	—
28	422680.12	1299094.54	Аналитический метод. 0.10	—
29	422674.77	1299083.17	Аналитический метод. 0.10	—
30	422670.88	1299071.21	Аналитический метод. 0.10	—
31	422668.53	1299058.87	Аналитический метод. 0.10	—
32	422667.74	1299046.32	Аналитический метод. 0.10	—
33	422668.61	1299031.27	Аналитический метод. 0.10	—
34	422669.10	1298998.50	Аналитический метод. 0.10	—
35	422669.89	1298985.95	Аналитический метод. 0.10	—
36	422672.24	1298973.61	Аналитический метод. 0.10	—
37	422676.13	1298961.65	Аналитический метод. 0.10	—
38	422681.48	1298950.28	Аналитический метод. 0.10	—
39	422688.22	1298939.66	Аналитический метод. 0.10	—

1	2	3	4	5
40	422696.23	1298929.98	Аналитический метод. 0.10	–
41	422705.39	1298921.37	Аналитический метод. 0.10	–
42	422715.56	1298913.98	Аналитический метод. 0.10	–
43	422726.58	1298907.93	Аналитический метод. 0.10	–
44	422738.27	1298903.30	Аналитический метод. 0.10	–
45	422750.44	1298900.17	Аналитический метод. 0.10	–
46	422762.91	1298898.60	Аналитический метод. 0.10	–
47	422775.49	1298898.60	Аналитический метод. 0.10	–
48	422787.96	1298900.17	Аналитический метод. 0.10	–
49	422800.13	1298903.30	Аналитический метод. 0.10	–
50	422811.82	1298907.93	Аналитический метод. 0.10	–
51	422822.84	1298913.98	Аналитический метод. 0.10	–
52	422833.01	1298921.37	Аналитический метод. 0.10	–
53	422842.17	1298929.98	Аналитический метод. 0.10	–
54	422850.18	1298939.66	Аналитический метод. 0.10	–
55	422857.73	1298951.68	Аналитический метод. 0.10	–
56	422863.08	1298963.05	Аналитический метод. 0.10	–
57	422865.89	1298971.69	Аналитический метод. 0.10	–
1	422883.16	1298999.54	Аналитический метод. 0.10	–

УТВЕРЖДЕН
приказом управления Администрации
Курской области по охране объектов
культурного наследия
от 09.10.2020 № 229-п

**Режим использования земель в границах защитной зоны объекта
культурного наследия регионального значения
«Водонапорная башня», 1931 г.**

В границах защитной зоны объекта культурного наследия регионального значения «Водонапорная башня», 1931 г. запрещаются строительство объектов капитального строительства и их реконструкция, связанная с изменением их параметров (высоты, количества этажей, площади), за исключением строительства и реконструкции линейных объектов.