



АДМИНИСТРАЦИЯ КУРСКОЙ ОБЛАСТИ

Управление Администрации Курской области
по охране объектов культурного наследия

П Р И К А З

от 06.10.2020 № 222-п
г. Курск

**Об утверждении графического описания местоположения границ
защитной зоны объекта культурного наследия регионального значения
«Могила мл. сержанта Коваля П.К.», 1942 г.
(Курская область, Солнцевский район, д. Стародубцево)**

В соответствии со статьями 20.2, 34.1 Федерального закона от 25 июня 2002 года № 73-ФЗ «Об объектах культурного наследия (памятниках истории и культуры) народов Российской Федерации», пунктом 3.8 Положения об управлении Администрации Курской области по охране объектов культурного наследия, утвержденного постановлением Губернатора Курской области от 21.05.2018 № 166-пг, ПРИКАЗЫВАЮ:

Утвердить прилагаемые:

графическое описание местоположения границ защитной зоны объекта культурного наследия регионального значения «Могила мл. сержанта Коваля П.К.», 1942 г., расположенного по адресу: Курская область, Солнцевский район, д. Стародубцево, с перечнем координат характерных точек этих границ в системе координат, установленной для ведения Единого государственного реестра недвижимости;

режим использования земель в границах защитной зоны объекта культурного наследия регионального значения «Могила мл. сержанта Коваля П.К.», 1942 г.

И.о.начальника управления
Администрации Курской области
по охране объектов культурного наследия



Ю.Н. Черкаев



УТВЕРЖДЕНО
приказом управления Администрации
Курской области по охране объектов
культурного наследия
от 06.10.2020 № 222-п






**Графическое описание местоположения границ защитной зоны
объекта культурного наследия регионального значения
«Могила мл. сержанта Ковалья П.К.», 1942 г., расположенного по адресу:
Курская область, Солнцевский район, д. Стародубцево, с перечнем
координат характерных точек этих границ в системе координат,
установленной для ведения Единого государственного реестра
недвижимости**

1. Графическое описание границ защитной зоны объекта культурного наследия регионального значения «Могила мл. сержанта Ковалья П.К.», 1942 г.



Масштаб 1: 3000

Используемые условные знаки и обозначения:

-  – граница защитной зоны ОКН,
-  – граница территории ОКН,
-  – граница ОКН,
-  – номер характерной точки границы защитной зоны ОКН,
-  – характерная точка границы защитной зоны ОКН.

2. Координаты поворотных точек границ защитной зоны объекта культурного наследия регионального значения «Могила мл. сержанта Коваля П.К.», 1942 г. (S = 133703 кв. м. ± 128 кв. м)

Обозначение характерных точек границ	Координаты, м		Метод определения координат и средняя квадратическая погрешность положения характерной точки (M), м	Описание закрепления точки
	X	Y		
1	2	3	4	5
1	401059.99	1347323.40	Аналитический метод. 0.10	–
2	401084.09	1347354.75	Аналитический метод. 0.10	–
3	401101.54	1347390.23	Аналитический метод. 0.10	–
4	401111.68	1347428.45	Аналитический метод. 0.10	–
5	401114.17	1347466.03	Аналитический метод. 0.10	–
6	401110.04	1347505.42	Аналитический метод. 0.10	–
7	401099.34	1347543.29	Аналитический метод. 0.10	–
8	401082.22	1347578.93	Аналитический метод. 0.10	–
9	401058.42	1347610.50	Аналитический метод. 0.10	–
10	401030.39	1347635.66	Аналитический метод. 0.10	–
11	400996.44	1347655.93	Аналитический метод. 0.10	–
12	400959.17	1347669.13	Аналитический метод. 0.10	–
13	400920.03	1347674.73	Аналитический метод. 0.10	–
14	400880.79	1347673.13	Аналитический метод. 0.10	–
15	400842.23	1347664.41	Аналитический метод. 0.10	–
16	400806.13	1347648.27	Аналитический метод. 0.10	–
17	400773.91	1347625.35	Аналитический метод. 0.10	–
18	400746.84	1347596.53	Аналитический метод. 0.10	–
19	400725.96	1347562.96	Аналитический метод. 0.10	–
20	400712.09	1347525.93	Аналитический метод. 0.10	–
21	400705.78	1347486.90	Аналитический метод. 0.10	–
22	400706.45	1347446.06	Аналитический метод. 0.10	–
23	400713.13	1347407.09	Аналитический метод. 0.10	–
24	400727.34	1347370.19	Аналитический метод. 0.10	–
25	400748.54	1347336.81	Аналитический метод. 0.10	–
26	400775.89	1347308.26	Аналитический метод. 0.10	–
27	400808.32	1347285.64	Аналитический метод. 0.10	–
28	400844.56	1347269.84	Аналитический метод. 0.10	–
29	400883.21	1347261.49	Аналитический метод. 0.10	–
30	400919.12	1347260.43	Аналитический метод. 0.10	–
31	400958.36	1347265.29	Аналитический метод. 0.10	–
32	400995.87	1347277.78	Аналитический метод. 0.10	–
33	401030.20	1347297.41	Аналитический метод. 0.10	–
1	401059.99	1347323.40	Аналитический метод. 0.10	–

УТВЕРЖДЕН
приказом управления Администрации
Курской области по охране объектов
культурного наследия
от 06.10.2020 № 222-п

**Режим использования земель в границах защитной зоны объекта
культурного наследия регионального значения «Могила мл. сержанта
Коваля П.К.», 1942 г.**

В границах защитной зоны объекта культурного наследия регионального значения «Могила мл. сержанта Коваля П.К.», 1942 г., запрещаются строительство объектов капитального строительства и их реконструкция, связанная с изменением их параметров (высоты, количества этажей, площади), за исключением строительства и реконструкции линейных объектов.