



АДМИНИСТРАЦИЯ КУРСКОЙ ОБЛАСТИ

Управление Администрации Курской области
по охране объектов культурного наследия

П Р И К А З

от 20.07.2020 № 138-п

г. Курск

**Об утверждении графического описания местоположения границ
защитной зоны объекта культурного наследия регионального значения
«Братская могила воинов Советской Армии, погибших в феврале
1943 года. Захоронено 13 человек, установлено фамилий на
9 человек. Скульптура установлена в 1967 году», 1943 г.
(Курская область, Золотухинский район, Будановский сельсовет,
с. Шестопалово)**

В соответствии со статьями 20.2, 34.1 Федерального закона от 25 июня 2002 года № 73-ФЗ «Об объектах культурного наследия (памятниках истории и культуры) народов Российской Федерации», пунктом 3.8 Положения об управлении Администрации Курской области по охране объектов культурного наследия, утвержденного постановлением Губернатора Курской области от 21.05.2018 № 166-пг, ПРИКАЗЫВАЮ:

Утвердить прилагаемые:

графическое описание местоположения границ защитной зоны объекта культурного наследия регионального значения «Братская могила воинов Советской Армии, погибших в феврале 1943 года. Захоронено 13 человек, установлено фамилий на 9 человек. Скульптура установлена в 1967 году», 1943 г., расположенного по адресу: Курская область, Золотухинский район, Будановский сельсовет, с. Шестопалово, с перечнем координат характерных точек этих границ в системе координат, установленной для ведения Единого государственного реестра недвижимости;

режим использования земель в границах защитной зоны объекта культурного наследия регионального значения «Братская могила воинов Советской Армии, погибших в феврале 1943 года. Захоронено 13 человек, установлено фамилий на 9 человек. Скульптура установлена в 1967 году», 1943 г.

Начальник управления
Администрации Курской области
по охране объектов культурного наследия



И.А. Мусьял



УТВЕРЖДЕНО
приказом управления Администрации
Курской области по охране объектов
культурного наследия
от 20.07.2020 № 138-п






**Графическое описание местоположения границ защитной зоны
объекта культурного наследия регионального значения
«Братская могила воинов Советской Армии, погибших в феврале
1943 года. Захоронено 13 человек, установлено фамилий на 9 человек.
Скульптура установлена в 1967 году», 1943 г., расположенного по адресу:
Курская область, Золотухинский район, Будановский сельсовет,
с. Шестопалово, с перечнем координат характерных точек этих границ в
системе координат, установленной для ведения Единого
государственного реестра недвижимости**

1. Графическое описание границ защитной зоны объекта культурного наследия регионального значения «Братская могила воинов Советской Армии, погибших в феврале 1943 года. Захоронено 13 человек, установлено фамилий на 9 человек. Скульптура установлена в 1967 году», 1943 г.



Масштаб 1: 3000

Используемые условные знаки и обозначения:

-  — граница защитной зоны ОКН,
-  — граница территории ОКН,
-  — граница ОКН,
-  — номер характерной точки границы защитной зоны ОКН,
-  — характерная точка границы защитной зоны ОКН.

2. Координаты поворотных точек границ защитной зоны объекта культурного наследия регионального значения «Братская могила воинов Советской Армии, погибших в феврале 1943 года. Захоронено 13 человек, установлено фамилий на 9 человек. Скульптура установлена в 1967 году», 1943 г. (S = 130597 кв. м. ± 126 кв. м)

Обозначение характерных точек границ	Координаты, м		Метод определения координат и средняя квадратическая погрешность положения характерной точки (M _i), м	Описание закрепления точки
	X	Y		
1	2	3	4	5
1	450409.04	1323692.40	Аналитический метод. 0.10	–
2	450432.46	1323724.80	Аналитический метод. 0.10	–
3	450448.97	1323761.22	Аналитический метод. 0.10	–
4	450457.90	1323800.20	Аналитический метод. 0.10	–
5	450458.90	1323840.17	Аналитический метод. 0.10	–
6	450453.24	1323878.75	Аналитический метод. 0.10	–
7	450440.46	1323916.64	Аналитический метод. 0.10	–
8	450420.39	1323951.22	Аналитический метод. 0.10	–
9	450393.85	1323981.13	Аналитический метод. 0.10	–
10	450361.89	1324005.15	Аналитический метод. 0.10	–
11	450325.78	1324022.34	Аналитический метод. 0.10	–
12	450286.98	1324032.00	Аналитический метод. 0.10	–
13	450247.04	1324033.76	Аналитический метод. 0.10	–
14	450207.18	1324028.05	Аналитический метод. 0.10	–
15	450169.37	1324015.03	Аналитический метод. 0.10	–
16	450138.99	1323997.65	Аналитический метод. 0.10	–
17	450108.59	1323971.68	Аналитический метод. 0.10	–
18	450083.97	1323940.17	Аналитический метод. 0.10	–
19	450066.11	1323904.40	Аналитический метод. 0.10	–
20	450055.72	1323865.79	Аналитический метод. 0.10	–
21	450053.22	1323825.88	Аналитический метод. 0.10	–
22	450054.97	1323805.94	Аналитический метод. 0.10	–
23	450059.88	1323777.36	Аналитический метод. 0.10	–
24	450073.13	1323739.64	Аналитический метод. 0.10	–
25	450093.63	1323705.31	Аналитический метод. 0.10	–
26	450120.55	1323675.74	Аналитический метод. 0.10	–
27	450152.81	1323652.11	Аналитический метод. 0.10	–
28	450189.12	1323635.38	Аналитический метод. 0.10	–
29	450228.04	1323626.20	Аналитический метод. 0.10	–
30	450268.01	1323624.95	Аналитический метод. 0.10	–
31	450307.80	1323631.09	Аналитический метод. 0.10	–
32	450345.44	1323644.59	Аналитический метод. 0.10	–
33	450379.64	1323665.30	Аналитический метод. 0.10	–
1	450409.04	1323692.40	Аналитический метод. 0.10	–

УТВЕРЖДЕН
приказом управления Администрации
Курской области по охране объектов
культурного наследия
от 20.07.2020 № 138-п

Режим использования земель в границах защитной зоны объекта культурного наследия регионального значения «Братская могила воинов Советской Армии, погибших в феврале 1943 года. Захоронено 13 человек, установлено фамилий на 9 человек. Скульптура установлена в 1967 году», 1943 г.

В границах защитной зоны объекта культурного наследия регионального значения «Братская могила воинов Советской Армии, погибших в феврале 1943 года. Захоронено 13 человек, установлено фамилий на 9 человек. Скульптура установлена в 1967 году», 1943 г. запрещается строительство объектов капитального строительства и их реконструкция, связанная с изменением их параметров (высоты, количества этажей, площади), за исключением строительства и реконструкции линейных объектов.