



АДМИНИСТРАЦИЯ КУРСКОЙ ОБЛАСТИ

**Управление Администрации Курской области
по охране объектов культурного наследия**

П Р И К А З

от 25.06.2020 № 132-п

г. Курск

**О включении выявленного объекта культурного наследия
«Дом жилой, конец XIX - начало XX вв.», расположенного по адресу:
Курская область, Суджанский район, город Суджа, улица
Комсомольская, дом 6, в единый государственный реестр объектов
культурного наследия (памятников истории и культуры) народов
Российской Федерации в качестве объекта культурного наследия
регионального значения «Дом предводителя Суджанского дворянства
М.Н. Шмита» и утверждении границ его территории**

В соответствии с Федеральным законом от 25 июня 2002 года № 73-ФЗ «Об объектах культурного наследия (памятниках истории и культуры) народов Российской Федерации», Законом Курской области от 29 декабря 2005 года № 120-ЗКО «Об объектах культурного наследия Курской области», на основании акта государственной историко-культурной экспертизы, составленного по результатам государственной историко-культурной экспертизы от 1 декабря 2019 г., выполненной аттестованным государственным экспертом Е.В. Холодовой, ПРИКАЗЫВАЮ:

1. Включить выявленный объект культурного наследия «Дом жилой, конец XIX - начало XX вв.», расположенный по адресу: Курская область, Суджанский район, город Суджа, улица Комсомольская, дом 6, в единый государственный реестр объектов культурного наследия (памятников истории и культуры) народов Российской Федерации в качестве объекта культурного наследия регионального значения «Дом предводителя Суджанского дворянства М.Н. Шмита», время создания – начало XX в., вид объекта – памятник, расположенного по адресу: Курская область, Суджанский район, город Суджа, улица Комсомольская, дом 6.

2. Утвердить прилагаемые границы территории объекта культурного наследия регионального значения, указанного в пункте 1 настоящего приказа.

3. Исключить из перечня выявленных объектов культурного наследия, расположенных на территории Курской области, выявленный объект



310458 062100

культурного наследия: «Дом жилой, конец XIX - начало XX вв.», числящийся под порядковым номером 1760.

4. Контроль за исполнением настоящего приказа возложить на начальника отдела учета и предоставления государственных услуг управления Администрации Курской области по охране объектов культурного наследия О.Н. Беспарточную.

Начальник управления
Администрации Курской области
по охране объектов культурного наследия



И.А. Мусьял

УТВЕРЖДЕНЫ
приказом управления Администрации
Курской области по охране объектов
культурного наследия
от 25.06.2020 № 132-п

**Границы территории объекта культурного наследия «Дом предводителя
Суджанского дворянства М. Н. Шмита», расположенного по адресу:
Курская область, Суджанский район, город Суджа,
улица Комсомольская, дом 6**

Описание границ территории объекта культурного наследия

Граница территории объекта культурного наследия определяет пространство в квартале исторической застройки вокруг здания и проходит, отстоя от него на определённом, заданном экспертизой расстоянии. Форма участка в границах территории объекта культурного наследия прямоугольная, общей площадью 427 кв. м.

Текстовое описание поворотных точек границы территории

1-2 - граница в северной части участка проходит с запада на восток вдоль северной стены здания на расстоянии 1,0 м.

2-3 - граница в восточной части участка проходит по дворовой территории с севера на юг вдоль восточной стены здания на расстоянии 1,0 м.

3-4 - граница в южной части участка проходит по дворовой территории участка с востока на запад вдоль южной стены здания на расстоянии 2,0 м.

4-1 - граница в западной части участка проходит в направлении с юга на север на расстоянии от западной стены здания 4,0 м.

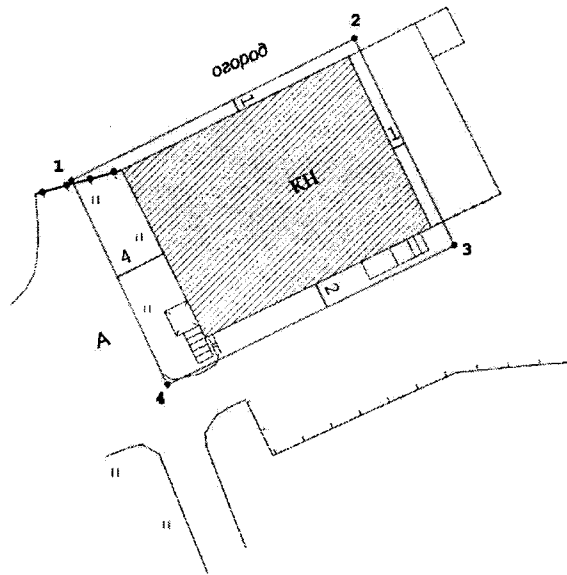
**Координаты характерных (поворотных) точек границы территории
объекта культурного наследия**

№	X	Y	Длина	Угол
1	360472,63	1235821,51	24,37	063°27'22"
2	360483,52	1235843,31	17,58	154°18'35"
3	360467,68	1235850,93	24,56	244°05'32"
4	360456,95	1235828,84	17,31	334°56'42"
1	360472,63	1235821,51		





Схема границы территории объекта культурного наследия
по адресу: Россия, Курская область, г. Суджа, ул. Комсомольская, 6


Масштаб 1:500

Система координат МСК-46



Условные обозначения:

-  объект культурного наследия
-  граница территории объекта культурного наследия
-  1 характерная (поворотная) точка границы территории объекта культурного наследия
-  7, 14 расстояние от стены объекта культурного наследия (ОКН) до границы территории ОКН

		ООО "ЗЕМЛЕМЕР"			
		Схема границы территории объекта культурного наследия			
Ген директор	Карпушин А.П.	Объект: Курская обл., г. Суджа, ул. Комсомольская, 6	Заказ	Лист	Масштаб 1:500
Исполнитель	Шелойина С.Н.				
Эксперт ГИКЗ	Холдоба Е.В.				ИНВ. №