



ПРАВИТЕЛЬСТВО КУРСКОЙ ОБЛАСТИ

ПОСТАНОВЛЕНИЕ

от 22.07.2024 № 575-пп

г. Курск

Об установлении границ объединенной зоны охраны объектов культурного наследия, расположенных на территории города Курска, и утверждении требований к градостроительным регламентам в границах территорий данной зоны

В соответствии со статьей 34 Федерального закона от 25 июня 2002 года № 73-ФЗ «Об объектах культурного наследия (памятниках истории и культуры) народов Российской Федерации», постановлением Правительства Российской Федерации от 12 сентября 2015 г. № 972 «Об утверждении Положения о зонах охраны объектов культурного наследия (памятников истории и культуры) народов Российской Федерации и о признании утратившими силу отдельных положений нормативных правовых актов Правительства Российской Федерации», статьей 35 Закона Курской области от 29 декабря 2005 года № 120-ЗКО «Об объектах культурного наследия Курской области», распоряжением Администрации Курской области от 08.08.2019 № 359-ра «О принятии решения», на основании проекта объединенной зоны охраны объектов культурного наследия федерального значения «Дом, в котором в 1794 г. родился, жил и работал до 1860 г. Семенов Федор Алексеевич» (Курская область, город Курск, Семеновская ул., 14); «Дом Уфимцева Анатолия Георгиевича. Ветроэлектростанция, построенная им в 1931 г.», 1931 г. (Курская область, г. Курск, ул. Семеновская, дом 13); «Дом Уфимцева Анатолия Георгиевича», 1880–1901 гг., входящего в состав объекта культурного наследия федерального значения «Дом Уфимцева Анатолия Георгиевича. Ветроэлектростанция, построенная им в 1931 г.», 1931 г. (Курская область, г. Курск, улица Семеновская, 13); «Ветроэлектростанция, построенная им в 1931 г.», 1931 г., входящего в состав объекта культурного наследия федерального значения «Дом Уфимцева Анатолия Георгиевича. Ветроэлектростанция, построенная им в 1931 г.», 1931 г. (Курская область, г. Курск, ул. Семеновская, 13); объектов культурного наследия регионального значения «Дом жилой А.Л. Клейн, где в 1905 году жил художник Казимир Малевич», вторая половина XIX – начало XX вв., 1905 год (Курская область, город Курск, улица Почтовая, дом 13); «Дом А.Ф.Безходарного», конец XIX – начало XX вв. (Курская область, город Курск, ул. Почтовая, 17); «Дом казначея» (Курская область, г. Курск,

ул. Радищева, 16); «Мариинская женская гимназия», 1902, 1935-1937 гг. (Курская область, город Курск, ул. Радищева, 33); «Дом купца С.И. Новосильцова», начало 1880-х годов (Курская область, город Курск, улица Золотая, дом 20); «Дом графа К.П. Клейнмихеля, в котором в 1896 – 1918 годах работала лечебница Общества курских врачей», последняя четверть XIX в. (Курская область, город Курск, улица Золотая, дом 12); «Дом, начальника полиции, общественного деятеля и мецената В.П. Пожидаева», 1890-е гг. (Курская область, город Курск, улица Радищева, дом 42); объектов культурного наследия местного (муниципального) значения «Дом жилой Н.М. Безходарной», кон. XIX – нач. XX вв. (Курская область, город Курск, улица Семеновская, дом 17); «Дом жилой священника С.Ф. Псарева», кон. XIX – нач. XX вв. (Курская область, город Курск, улица Семеновская, дом 19), разработанного в 2023 году ООО «НИЦ ПИИКЭ» в рамках корректировки зон охраны памятников истории и культуры города Курска, утвержденных решением исполнительного комитета Курского областного Совета народных депутатов от 15.03.1990 г. № 78 «Об установлении зон охраны памятников истории и культуры г. Курска», Правительство Курской области ПОСТАНОВЛЯЕТ:

1. Установить объединенную зону охраны объектов культурного наследия федерального значения «Дом, в котором в 1794 г. родился, жил и работал до 1860 г. Семенов Федор Алексеевич» (Курская область, город Курск, Семеновская ул., 14); «Дом Уфимцева Анатолия Георгиевича. Ветроэлектростанция, построенная им в 1931 г.», 1931 г. (Курская область, г. Курск, ул. Семеновская, дом 13); «Дом Уфимцева Анатолия Георгиевича», 1880–1901 гг., входящего в состав объекта культурного наследия федерального значения «Дом Уфимцева Анатолия Георгиевича. Ветроэлектростанция, построенная им в 1931 г.», 1931 г. (Курская область, г. Курск, улица Семеновская, 13); «Ветроэлектростанция, построенная им в 1931 г.», 1931 г., входящего в состав объекта культурного наследия федерального значения «Дом Уфимцева Анатолия Георгиевича. Ветроэлектростанция, построенная им в 1931 г.», 1931 г. (Курская область, г. Курск, ул. Семеновская, 13); объектов культурного наследия регионального значения «Дом жилой А.Л. Клейн, где в 1905 году жил художник Казимир Малевич», вторая половина XIX – начало XX вв., 1905 год (Курская область, город Курск, улица Почтовая, дом 13); «Дом А.Ф.Безходарного», конец XIX – начало XX вв. (Курская область, город Курск, ул. Почтовая, 17); «Дом казначея» (Курская область, г. Курск, ул. Радищева, 16); «Мариинская женская гимназия», 1902, 1935-1937 гг. (Курская область, город Курск, ул. Радищева, 33); «Дом купца С.И. Новосильцова», начало 1880-х годов (Курская область, город Курск, улица Золотая, дом 20); «Дом графа К.П. Клейнмихеля, в котором в 1896 – 1918 годах работала лечебница Общества курских врачей», последняя четверть XIX в. (Курская область, город Курск, улица Золотая, дом 12); «Дом, начальника полиции, общественного деятеля и мецената В.П. Пожидаева», 1890-е гг. (Курская область, город Курск, улица Радищева, дом 42); объектов культурного наследия местного (муниципального) значения «Дом жилой Н.М. Безходарной», кон. XIX – нач. XX вв. (Курская

область, город Курск, улица Семеновская, дом 17); «Дом жилой священника С.Ф. Псарева», кон. XIX – нач. XX вв. (Курская область, город Курск, улица Семеновская, дом 19) согласно приложениям № 1 и № 2 к настоящему постановлению.

2. Утвердить прилагаемые требования к градостроительным регламентам в границах объединенной зоны охраны объектов культурного наследия, расположенных на территории города Курска, установленной пунктом 1 настоящего постановления.

3. Определить Правительство Курской области органом государственной власти, обязанным возместить убытки, причиненные в связи с установлением зоны с особыми условиями использования территории (объединенной зоны охраны объектов культурного наследия), в соответствии с пунктами 8 и 9 статьи 57¹ Земельного кодекса Российской Федерации.

4. Признать утратившими силу положения решения исполнительного комитета Курского областного Совета народных депутатов от 15.03.1990 г. № 78 «Об установлении Зон охраны памятников истории и культуры г. Курска» в части регулирования Зон охраны объектов культурного наследия федерального значения «Дом, в котором в 1794 г. родился, жил и работал до 1860 г. Семенов Федор Алексеевич» (Курская область, город Курск, Семеновская ул., 14); «Дом Уфимцева Анатолия Георгиевича. Ветроэлектростанция, построенная им в 1931 г.», 1931 г. (Курская область, г. Курск, ул. Семеновская, дом 13); «Дом Уфимцева Анатолия Георгиевича», 1880–1901 гг., входящего в состав объекта культурного наследия федерального значения «Дом Уфимцева Анатолия Георгиевича. Ветроэлектростанция, построенная им в 1931 г.», 1931 г. (Курская область, г. Курск, улица Семеновская, 13); «Ветроэлектростанция, построенная им в 1931 г.», 1931 г., входящего в состав объекта культурного наследия федерального значения «Дом Уфимцева Анатолия Георгиевича. Ветроэлектростанция, построенная им в 1931 г.», 1931 г. (Курская область, г. Курск, ул. Семеновская, 13); объектов культурного наследия регионального значения «Дом казначея» (Курская область, г. Курск, ул. Радищева, 16); «Мариинская женская гимназия», 1902, 1935-1937 гг. (Курская область, город Курск, ул. Радищева, 33).

Временно исполняющий обязанности
первого заместителя Губернатора
Курской области –
Председателя Правительства
Курской области



А.В. Дедов

Приложение № 1
к постановлению Правительства
Курской области
от 22.07.2024 № 575-пп

**Состав и описание границ объединенной зоны охраны объектов
культурного наследия, расположенных на территории города Курска**

Общие сведения

На основании проведенных историко-культурных исследований и визуально-ландшафтного анализа устанавливается следующий состав объединенной зоны охраны объектов культурного наследия, расположенных на территории города Курска:

единая охранная зона объектов культурного наследия;
единая зона регулирования застройки и хозяйственной деятельности.

Единая охранная зона объектов культурного наследия (ЕОЗ)

Единая охранная зона с индексом 1 ЕОЗ-1 состоит из одного участка.

Описание ЕОЗ-1

Единая охранная зона ЕОЗ-1 располагается на территории, ограниченной улицами Почтовая, Радищева, Марата, Димитрова.

В юго-восточной части граничит с территорией объекта культурного наследия регионального значения «Дом казначея» (Курская область, г. Курск, ул. Радищева, 16).

| Сведения об объекте | | |
|---------------------|---|---------------------------|
| № п/п | Характеристика объекта | Описание характеристик |
| 1 | Местоположение объекта | Курская область, г. Курск |
| 2 | Площадь объекта ± величина погрешности определения площади ($P \pm \Delta P$), м ² | 617±9 |
| 3 | Иные характеристики объекта | - |

**Перечень координат характерных (поворотных) точек
границ территории ЕОЗ-1**

| Сведения о местоположении границ объекта | | | | | |
|---|---------------|------------|---|---|---|
| 1. Система координат МСК-46, зона 1 | | | | | |
| 2. Сведения о характерных точках границ объекта | | | | | |
| Обозначение характерных точек границ | Координаты, м | | Метод определения координат характерной точки | Средняя квадратическая погрешность положения характерной точки (Mt), м | Описание обозначения точки на местности (при наличии) |
| | X | Y | | | |
| 1 | 2 | 3 | 4 | 5 | 6 |
| 1 | 420956,53 | 1298913,92 | Метод спутниковых геодезических измерений (определений) | 0,10 | - |
| 2 | 420956,53 | 1298914,94 | | | |
| 3 | 420956,52 | 1298920,27 | | | |
| 4 | 420956,87 | 1298924,17 | | | |
| 5 | 420956,00 | 1298924,18 | | | |
| 6 | 420955,99 | 1298925,04 | | | |
| 7 | 420954,99 | 1298925,05 | | | |
| 8 | 420954,97 | 1298937,35 | | | |
| 9 | 420954,96 | 1298943,48 | | | |
| 10 | 420943,13 | 1298943,98 | | | |
| 11 | 420943,41 | 1298925,80 | | | |
| 12 | 420936,29 | 1298925,72 | | | |
| 13 | 420929,87 | 1298925,81 | | | |
| 14 | 420929,71 | 1298928,62 | | | |
| 15 | 420920,71 | 1298928,19 | | | |
| 16 | 420921,42 | 1298915,78 | | | |
| 17 | 420930,52 | 1298915,22 | | | |
| 18 | 420936,32 | 1298914,98 | | | |
| 19 | 420942,71 | 1298914,53 | | | |
| 20 | 420942,82 | 1298915,93 | | | |
| 21 | 420946,62 | 1298915,70 | | | |
| 22 | 420946,61 | 1298913,90 | | | |
| 23 | 420951,51 | 1298914,03 | | | |
| 24 | 420952,13 | 1298914,01 | | | |
| 1 | 420956,53 | 1298913,92 | | | |

Таблица описания местоположения границ территории ЕОЗ-1

| Прохождение границы | | Описание прохождения границы |
|---------------------|----------|---|
| от точки | до точки | |
| 1 | 2 | На юго-восток – 1,02 м |
| 2 | 3 | На юго-восток – 5,33 м |
| 3 | 4 | На северо-восток – 3,92 м |
| 4 | 5 | На юго-восток – 0,87 м |
| 5 | 6 | На юго-восток – 0,86 м |
| 6 | 7 | На юго-восток – 1,00 м |
| 7 | 8 | На юго-восток – 12,30 м |
| 8 | 9 | На юго-восток – 6,13 м |
| 9 | 10 | На юго-восток – 11,84 м |
| 10 | 11 | На северо-запад – 18,18 м |
| 11 | 12 | На юг – 7,12 м |
| 12 | 13 | На юго-восток – 6,42 м |
| 13 | 14 | На юго-восток – 2,81 м |
| 14 | 15 | На юго-запад – 9,01 м |
| 15 | 16 | На северо-запад – 12,43 м |
| 16 | 17 | На северо-запад – 9,12 м |
| 17 | 18 | На северо-запад – 5,80 м |
| 18 | 19 | На северо-запад – 6,41 м |
| 19 | 20 | На северо-восток – 1,40 м |
| 20 | 21 | На северо-запад – 3,81 м |
| 21 | 22 | На юго-запад – 1,80 м |
| 22 | 23 | На северо-восток – 4,90 м |
| 23 | 24 | На северо-запад – 0,62 м |
| 24 | 1 | На северо-запад в исходную точку – 4,40 м |

Единая зона регулирования застройки и хозяйственной деятельности (ЕЗРЗ)

Единая зона регулирования застройки и хозяйственной деятельности с индексом 0 ЕЗРЗ-0 состоит из двух участков: ЕЗРЗ-0-1, ЕЗРЗ-0-2.

Единая зона регулирования застройки и хозяйственной деятельности с индексом 1 ЕЗРЗ-1 состоит из семи участков: ЕЗРЗ-1-1, ЕЗРЗ-1-2, ЕЗРЗ-1-3, ЕЗРЗ-1-4, ЕЗРЗ-1-5, ЕЗРЗ-1-6, ЕЗРЗ-1-7.

Единая зона регулирования застройки и хозяйственной деятельности с индексом 2 ЕЗРЗ-2 состоит из двух участков: ЕЗРЗ-2-1, ЕЗРЗ-2-2.

Единая зона регулирования застройки и хозяйственной деятельности с индексом 3 ЕЗРЗ-3 состоит из двух участков: ЕЗРЗ-3-1, ЕЗРЗ-3-2.

Единая зона регулирования застройки и хозяйственной деятельности с индексом 4 ЕЗРЗ-4 состоит из пяти участков: ЕЗРЗ-4-1, ЕЗРЗ-4-2, ЕЗРЗ-4-3, ЕЗРЗ-4-4, ЕЗРЗ-4-5.

Описание ЕЗРЗ-0

ЕЗРЗ-0 располагается на территориях вдоль улиц Золотая, Радищева, Почтовая, Кирова, Димитрова, Семёновская, Марата.

Описание участка ЕЗРЗ-0-1

Участок 1 единой зоны регулирования застройки и хозяйственной деятельности с индексом 0 ЕЗРЗ-0-1 располагается на территории вдоль улиц Золотая, Радищева, Почтовая, Кирова, Димитрова, Семёновская.

В западной части граничит с территориями объектов культурного наследия федерального значения «Дом, в котором в 1794 г. родился, жил и работал до 1860 г. Семенов Федор Алексеевич» (Курская область, город Курск, Семёновская ул., 14); «Дом Уфимцева Анатолия Георгиевича. Ветроэлектростанция, построенная им в 1931 г.», 1931 г. (Курская область, г. Курск, ул. Семёновская, дом 13); «Дом Уфимцева Анатолия Георгиевича», 1880–1901 гг., входящего в состав объекта культурного наследия федерального значения «Дом Уфимцева Анатолия Георгиевича. Ветроэлектростанция, построенная им в 1931 г.», 1931 г. (Курская область, г. Курск, улица Семёновская, 13); «Ветроэлектростанция, построенная им в 1931 г.», 1931 г., входящего в состав объекта культурного наследия федерального значения «Дом Уфимцева Анатолия Георгиевича. Ветроэлектростанция, построенная им в 1931 г.», 1931 г. (Курская область, г. Курск, ул. Семёновская, 13); с территориями объектов культурного наследия местного (муниципального) значения «Дом жилой Н.М. Безходарной», кон. XIX – нач. XX вв. (Курская область, город Курск, улица Семёновская, дом 17); «Дом жилой священника С.Ф. Псарева», кон. XIX – нач. XX вв. (Курская область, город Курск, улица Семёновская,

дом 19).

В юго-восточной части граничит с территорией объекта культурного наследия регионального значения «Дом казначея» (Курская область, г. Курск, ул. Радищева, 16).

В северо-восточной части граничит с территориями объектов культурного наследия регионального значения «Дом купца С.И. Новосильцова», начало 1880-х годов (Курская область, город Курск, улица Золотая, дом 20); «Дом графа К.П. Клейнмихеля, в котором в 1896 – 1918 годах работала лечебница Общества курских врачей», последняя четверть XIX в. (Курская область, город Курск, улица Золотая, дом 12); «Мариинская женская гимназия», 1902, 1935-1937 гг. (Курская область, город Курск, ул. Радищева, 33); «Дом, начальника полиции, общественного деятеля и мецената В.П. Пожидаева», 1890-е гг. (Курская область, город Курск, улица Радищева, дом 42).

В южной части граничит с территориями объектов культурного наследия регионального значения «Дом жилой А.Л. Клейн, где в 1905 году жил художник Казимир Малевич», вторая половина XIX – начало XX вв., 1905 год (Курская область, город Курск, улица Почтовая, дом 13); «Дом А.Ф.Безходарного», конец XIX – начало XX вв. (Курская область, город Курск, ул. Почтовая, 17).

В западной части граничит с территориями участков 1, 2, 3 единой зоны регулирования застройки и хозяйственной деятельности с индексом 1 ЕЗРЗ-1-1, ЕЗРЗ-1-2, ЕЗРЗ-1-3; с территориями участков 1, 2 единой зоны регулирования застройки и хозяйственной деятельности с индексом 2 ЕЗРЗ-2-1, ЕЗРЗ-2-2; с территорией участка 1 единой зоны регулирования застройки и хозяйственной деятельности с индексом 4 ЕЗРЗ-4-1.

В восточной части граничит с территориями участков 4, 5 единой зоны регулирования застройки и хозяйственной деятельности с индексом 4 ЕЗРЗ-4-4, ЕЗРЗ-4-5.

В центральной части граничит с территориями участков 4, 5, 7 единой зоны регулирования застройки и хозяйственной деятельности с индексом 1 ЕЗРЗ-1-4, ЕЗРЗ-1-5, ЕЗРЗ-1-7; с территориями участков 1, 2 единой зоны регулирования застройки и хозяйственной деятельности с индексом 3 ЕЗРЗ-3-1, ЕЗРЗ-3-2; с территорией участка 3 единой зоны регулирования застройки и хозяйственной деятельности с индексом 4 ЕЗРЗ-4-3.

В южной части граничит с территорией единой охранной зоны объектов культурного наследия ЕОЗ-1; с территорией участка 2 единой зоны регулирования застройки и хозяйственной деятельности с индексом 4 ЕЗРЗ-4-2, с территорией участка 2 единой зоны регулирования застройки и хозяйственной деятельности с индексом 0 ЕЗРЗ-0-2.

| Сведения об объекте | | |
|---------------------|---|---------------------------|
| № п/п | Характеристика объекта | Описание характеристик |
| 1 | Местоположение объекта | Курская область, г. Курск |
| 2 | Площадь объекта \pm величина погрешности определения площади ($P \pm \Delta P$), м ² | 51516 \pm 79 |
| 3 | Иные характеристики объекта | - |

**Перечень координат характерных (поворотных) точек
границ территории участка ЕЗРЗ-0-1**

| Сведения о местоположении границ объекта | | | | | |
|---|---------------|------------|---|--|---|
| 1. Система координат МСК-46, зона 1 | | | | | |
| 2. Сведения о характерных точках границ объекта | | | | | |
| Обозначение характерных точек границ | Координаты, м | | Метод определения координат характерной точки | Средняя квадратическая погрешность положения характерной точки (Mt), м | Описание обозначения точки на местности (при наличии) |
| | X | Y | | | |
| 1 | 2 | 3 | 4 | 5 | 6 |
| 1 | 421468,15 | 1298478,69 | Метод спутниковых геодезических измерений (определений) | 0,10 | - |
| 2 | 421468,08 | 1298481,69 | | | |
| 3 | 421467,33 | 1298489,50 | | | |
| 4 | 421467,15 | 1298492,30 | | | |
| 5 | 421466,42 | 1298501,68 | | | |
| 6 | 421466,29 | 1298504,90 | | | |
| 7 | 421466,12 | 1298507,59 | | | |
| 8 | 421465,55 | 1298520,48 | | | |
| 9 | 421465,47 | 1298521,47 | | | |
| 10 | 421464,24 | 1298539,93 | | | |
| 11 | 421463,18 | 1298547,32 | | | |
| 12 | 421462,24 | 1298555,92 | | | |
| 13 | 421462,28 | 1298557,86 | | | |
| 14 | 421460,32 | 1298581,83 | | | |
| 15 | 421458,70 | 1298601,75 | | | |
| 16 | 421458,39 | 1298613,52 | | | |
| 17 | 421457,74 | 1298618,28 | | | |
| 18 | 421457,23 | 1298626,60 | | | |
| 19 | 421454,15 | 1298661,44 | | | |
| 20 | 421453,96 | 1298669,29 | | | |

| 1 | 2 | 3 | 4 | 5 | 6 |
|----|-----------|------------|---|------|---|
| 21 | 421453,77 | 1298678,75 | | | |
| 22 | 421453,34 | 1298686,88 | | | |
| 23 | 421452,93 | 1298691,59 | | | |
| 24 | 421452,71 | 1298692,61 | | | |
| 25 | 421452,79 | 1298703,60 | | | |
| 26 | 421451,13 | 1298719,13 | | | |
| 27 | 421448,45 | 1298737,67 | | | |
| 28 | 421448,45 | 1298739,57 | | | |
| 29 | 421448,42 | 1298744,36 | | | |
| 30 | 421448,43 | 1298755,39 | | | |
| 31 | 421447,53 | 1298757,35 | | | |
| 32 | 421444,02 | 1298813,68 | | | |
| 33 | 421442,77 | 1298834,79 | | | |
| 34 | 421441,87 | 1298847,99 | | | |
| 35 | 421439,87 | 1298876,31 | | | |
| 36 | 421439,32 | 1298884,21 | | | |
| 37 | 421438,98 | 1298891,44 | | | |
| 38 | 421438,80 | 1298895,12 | | | |
| 39 | 421438,46 | 1298903,92 | | | |
| 40 | 421438,58 | 1298934,02 | | | |
| 41 | 421432,96 | 1298957,76 | | | |
| 42 | 421428,45 | 1299029,40 | | | |
| 43 | 421428,09 | 1299034,39 | | | |
| 44 | 421427,81 | 1299038,20 | | | |
| 45 | 421426,52 | 1299060,36 | | | |
| 46 | 421414,58 | 1299059,75 | | | |
| 47 | 421408,74 | 1299137,51 | | | |
| 48 | 421392,80 | 1299136,49 | | | |
| 49 | 421392,80 | 1299135,96 | | | |
| 50 | 421392,80 | 1299134,86 | | | |
| 51 | 421394,40 | 1299134,95 | | | |
| 52 | 421395,44 | 1299113,24 | | | |
| 53 | 421401,05 | 1299113,70 | | | |
| 54 | 421401,78 | 1299104,29 | | | |
| 55 | 421405,12 | 1299067,49 | | | |
| 56 | 421405,17 | 1299067,44 | | | |
| 57 | 421408,03 | 1299031,79 | | | |
| 58 | 421407,62 | 1299031,60 | | | |
| 59 | 421408,49 | 1299019,97 | | | |
| 60 | 421409,96 | 1298998,32 | | | |
| 61 | 421410,49 | 1298986,60 | | | |
| 62 | 421408,48 | 1298986,66 | | | |
| 63 | 421408,45 | 1298980,43 | | | |
| 64 | 421408,37 | 1298960,82 | | | |
| 65 | 421401,55 | 1298961,06 | | | |
| 66 | 421401,55 | 1298961,32 | | | |
| 67 | 421382,53 | 1298961,18 | | | |
| | | | Метод спутниковых геодезических измерений (определений) | 0,10 | - |

| 1 | 2 | 3 | 4 | 5 | 6 |
|-----|-----------|------------|---|---|---|
| 68 | 421382,63 | 1298967,54 | | | |
| 69 | 421364,71 | 1298967,87 | | | |
| 70 | 421360,00 | 1298967,97 | | | |
| 71 | 421359,67 | 1298967,97 | | | |
| 72 | 421359,58 | 1298954,10 | | | |
| 73 | 421272,82 | 1298955,68 | | | |
| 74 | 421266,16 | 1298965,20 | | | |
| 75 | 421263,78 | 1299005,61 | | | |
| 76 | 421270,08 | 1299009,82 | | | |
| 77 | 421269,66 | 1299016,68 | | | |
| 78 | 421268,13 | 1299036,09 | | | |
| 79 | 421267,80 | 1299036,12 | | | |
| 80 | 421267,23 | 1299043,58 | | | |
| 81 | 421267,56 | 1299043,70 | | | |
| 82 | 421266,11 | 1299063,51 | | | |
| 83 | 421265,47 | 1299090,16 | | | |
| 84 | 421263,76 | 1299117,27 | | | |
| 85 | 421263,41 | 1299123,37 | | | |
| 86 | 421263,22 | 1299128,21 | | | |
| 87 | 421237,21 | 1299126,55 | | | |
| 88 | 421237,32 | 1299125,36 | | | |
| 89 | 421237,88 | 1299119,35 | | | |
| 90 | 421240,32 | 1299082,83 | | | |
| 91 | 421242,61 | 1299052,51 | | | |
| 92 | 421247,14 | 1299042,27 | | | |
| 93 | 421248,05 | 1299031,26 | | | |
| 94 | 421247,59 | 1299031,42 | | | |
| 95 | 421247,02 | 1299031,11 | | | |
| 96 | 421247,71 | 1299023,76 | | | |
| 97 | 421249,65 | 1299002,86 | | | |
| 98 | 421252,63 | 1298957,74 | | | |
| 99 | 421177,14 | 1298959,41 | | | |
| 100 | 421174,77 | 1298960,63 | | | |
| 101 | 421172,64 | 1298960,61 | | | |
| 102 | 421138,03 | 1298961,06 | | | |
| 103 | 421137,97 | 1298962,06 | | | |
| 104 | 421116,66 | 1298962,21 | | | |
| 105 | 421116,36 | 1298961,27 | | | |
| 106 | 421105,90 | 1298961,34 | | | |
| 107 | 421093,09 | 1298961,36 | | | |
| 108 | 420982,61 | 1298963,44 | | | |
| 109 | 420920,38 | 1298964,60 | | | |
| 110 | 420918,71 | 1298964,63 | | | |
| 111 | 420920,71 | 1298928,19 | | | |
| 112 | 420920,42 | 1298947,54 | | | |
| 113 | 420943,08 | 1298947,22 | | | |
| 114 | 420943,13 | 1298943,98 | | | |

Метод
спутниковых
геодезических
измерений
(определений)

0,10

-

| 1 | 2 | 3 | 4 | 5 | 6 |
|-----|-----------|------------|---|------|---|
| 115 | 420954,96 | 1298943,48 | | | |
| 116 | 420973,55 | 1298942,70 | | | |
| 117 | 420977,70 | 1298942,77 | | | |
| 118 | 421010,31 | 1298941,91 | | | |
| 119 | 421026,11 | 1298941,64 | | | |
| 120 | 421026,12 | 1298941,24 | | | |
| 121 | 421028,87 | 1298942,55 | | | |
| 122 | 421086,77 | 1298941,80 | | | |
| 123 | 421088,53 | 1298906,88 | | | |
| 124 | 421089,59 | 1298885,64 | | | |
| 125 | 421091,24 | 1298860,18 | | | |
| 126 | 421091,78 | 1298852,27 | | | |
| 127 | 421092,16 | 1298849,17 | | | |
| 128 | 421091,96 | 1298848,37 | | | |
| 129 | 421092,44 | 1298845,57 | | | |
| 130 | 421093,64 | 1298831,46 | | | |
| 131 | 421093,73 | 1298830,76 | | | |
| 132 | 421094,57 | 1298817,22 | | | |
| 133 | 421095,71 | 1298816,93 | | | |
| 134 | 421096,11 | 1298796,65 | | | |
| 135 | 421096,54 | 1298786,94 | | | |
| 136 | 421098,62 | 1298786,92 | | | |
| 137 | 421099,02 | 1298781,06 | | | |
| 138 | 421099,17 | 1298778,18 | | | |
| 139 | 421097,19 | 1298778,08 | | | |
| 140 | 421099,62 | 1298745,46 | | | |
| 141 | 421100,82 | 1298745,60 | | | |
| 142 | 421101,55 | 1298735,40 | | | |
| 143 | 421101,02 | 1298735,01 | | | |
| 144 | 421101,37 | 1298718,28 | | | |
| 145 | 421102,75 | 1298696,89 | | | |
| 146 | 421103,18 | 1298696,90 | | | |
| 147 | 421103,24 | 1298696,15 | | | |
| 148 | 421104,61 | 1298672,97 | | | |
| 149 | 421105,09 | 1298669,57 | | | |
| 150 | 421106,45 | 1298650,16 | | | |
| 151 | 421107,71 | 1298631,05 | | | |
| 152 | 421110,61 | 1298589,44 | | | |
| 153 | 421110,74 | 1298580,34 | | | |
| 154 | 421110,66 | 1298580,32 | | | |
| 155 | 421111,77 | 1298565,86 | | | |
| 156 | 421112,45 | 1298565,14 | | | |
| 157 | 421112,95 | 1298557,42 | | | |
| 158 | 421113,17 | 1298556,50 | | | |
| 159 | 421113,51 | 1298553,06 | | | |
| 160 | 421113,76 | 1298549,54 | | | |
| 161 | 421113,57 | 1298547,25 | | | |
| | | | Метод спутниковых геодезических измерений (определений) | 0,10 | - |

| 1 | 2 | 3 | 4 | 5 | 6 |
|-----|-----------|------------|---|------|---|
| 162 | 421113,52 | 1298545,82 | | | |
| 163 | 421113,61 | 1298541,54 | | | |
| 164 | 421120,56 | 1298528,25 | | | |
| 165 | 421126,46 | 1298533,80 | | | |
| 166 | 421125,42 | 1298536,06 | | | |
| 167 | 421123,71 | 1298541,37 | | | |
| 168 | 421122,49 | 1298546,32 | | | |
| 169 | 421122,26 | 1298547,66 | | | |
| 170 | 421122,31 | 1298562,17 | | | |
| 171 | 421122,80 | 1298589,27 | | | |
| 172 | 421141,12 | 1298589,01 | | | |
| 173 | 421142,12 | 1298588,90 | | | |
| 174 | 421142,32 | 1298588,90 | | | |
| 175 | 421150,21 | 1298588,45 | | | |
| 176 | 421150,22 | 1298588,85 | | | |
| 177 | 421156,82 | 1298588,50 | | | |
| 178 | 421163,61 | 1298588,35 | | | |
| 179 | 421166,63 | 1298588,40 | | | |
| 180 | 421168,78 | 1298588,40 | | | |
| 181 | 421168,83 | 1298588,68 | | | |
| 182 | 421179,53 | 1298588,63 | | | |
| 183 | 421179,57 | 1298588,38 | | | |
| 184 | 421183,58 | 1298588,38 | | | |
| 185 | 421187,04 | 1298588,35 | | | |
| 186 | 421201,61 | 1298587,88 | | | |
| 187 | 421204,71 | 1298587,76 | | | |
| 188 | 421213,61 | 1298587,60 | | | |
| 189 | 421216,81 | 1298587,47 | | | |
| 190 | 421221,21 | 1298587,34 | | | |
| 191 | 421223,51 | 1298587,23 | | | |
| 192 | 421223,51 | 1298587,53 | | | |
| 193 | 421230,51 | 1298587,18 | | | |
| 194 | 421230,41 | 1298586,68 | | | |
| 195 | 421232,21 | 1298586,67 | | | |
| 196 | 421234,47 | 1298586,55 | | | |
| 197 | 421238,70 | 1298586,70 | | | |
| 198 | 421240,66 | 1298586,81 | | | |
| 199 | 421240,69 | 1298587,03 | | | |
| 200 | 421248,05 | 1298586,89 | | | |
| 201 | 421248,07 | 1298586,64 | | | |
| 202 | 421248,70 | 1298586,37 | | | |
| 203 | 421253,38 | 1298586,21 | | | |
| 204 | 421254,90 | 1298586,20 | | | |
| 205 | 421271,30 | 1298585,79 | | | |
| 206 | 421277,90 | 1298585,54 | | | |
| 207 | 421298,10 | 1298585,10 | | | |
| 208 | 421299,80 | 1298585,09 | | | |
| | | | Метод спутниковых геодезических измерений (определений) | 0,10 | - |

| 1 | 2 | 3 | 4 | 5 | 6 |
|-----------------------|-----------|------------|---|------|---|
| 209 | 421299,90 | 1298584,79 | Метод спутниковых геодезических измерений (определений) | 0,10 | - |
| 210 | 421311,34 | 1298584,55 | | | |
| 211 | 421312,09 | 1298584,79 | | | |
| 212 | 421315,97 | 1298584,69 | | | |
| 213 | 421330,01 | 1298584,37 | | | |
| 214 | 421329,76 | 1298584,00 | | | |
| 215 | 421334,27 | 1298583,99 | | | |
| 216 | 421337,28 | 1298583,98 | | | |
| 217 | 421344,80 | 1298583,74 | | | |
| 218 | 421349,74 | 1298583,54 | | | |
| 219 | 421351,83 | 1298585,79 | | | |
| 220 | 421370,73 | 1298586,62 | | | |
| 221 | 421371,84 | 1298583,11 | | | |
| 222 | 421383,81 | 1298582,95 | | | |
| 223 | 421393,38 | 1298582,22 | | | |
| 224 | 421395,88 | 1298582,21 | | | |
| 225 | 421395,99 | 1298582,51 | | | |
| 226 | 421406,98 | 1298582,33 | | | |
| 227 | 421407,08 | 1298582,03 | | | |
| 228 | 421413,38 | 1298581,88 | | | |
| 229 | 421419,68 | 1298581,94 | | | |
| 230 | 421422,88 | 1298581,92 | | | |
| 231 | 421440,08 | 1298581,59 | | | |
| 232 | 421440,90 | 1298570,09 | | | |
| 233 | 421441,60 | 1298570,38 | | | |
| 234 | 421443,49 | 1298539,97 | | | |
| 235 | 421444,96 | 1298521,76 | | | |
| 236 | 421445,94 | 1298510,32 | | | |
| 237 | 421446,79 | 1298493,95 | | | |
| 238 | 421447,81 | 1298472,72 | | | |
| 239 | 421448,22 | 1298471,28 | | | |
| 240 | 421458,54 | 1298473,28 | | | |
| 1 | 421468,15 | 1298478,69 | | | |
| Внутренний контур № 1 | | | | | |
| 241 | 421437,69 | 1298602,68 | Метод спутниковых геодезических измерений (определений) | 0,10 | - |
| 242 | 421437,64 | 1298611,34 | | | |
| 243 | 421436,90 | 1298619,01 | | | |
| 244 | 421436,87 | 1298622,61 | | | |
| 245 | 421437,28 | 1298622,63 | | | |
| 246 | 421434,13 | 1298662,49 | | | |
| 247 | 421433,95 | 1298662,84 | | | |
| 248 | 421433,41 | 1298668,15 | | | |
| 249 | 421433,19 | 1298671,36 | | | |
| 250 | 421432,97 | 1298680,27 | | | |
| 251 | 421432,67 | 1298686,23 | | | |
| 252 | 421431,40 | 1298686,30 | | | |
| 253 | 421430,89 | 1298687,62 | | | |

| 1 | 2 | 3 | 4 | 5 | 6 |
|-----|-----------|------------|---|------|---|
| 254 | 421430,34 | 1298705,24 | | | |
| 255 | 421429,48 | 1298719,37 | | | |
| 256 | 421307,37 | 1298719,97 | | | |
| 257 | 421273,01 | 1298719,89 | | | |
| 258 | 421227,99 | 1298719,27 | | | |
| 259 | 421137,60 | 1298718,10 | | | |
| 260 | 421121,77 | 1298717,60 | | | |
| 261 | 421122,46 | 1298704,21 | | | |
| 262 | 421122,40 | 1298699,89 | | | |
| 263 | 421122,07 | 1298696,36 | | | |
| 264 | 421124,66 | 1298684,67 | | | |
| 265 | 421122,76 | 1298679,95 | | | |
| 266 | 421127,69 | 1298613,31 | | | |
| 267 | 421128,97 | 1298611,20 | | | |
| 268 | 421128,96 | 1298609,10 | | | |
| 269 | 421170,16 | 1298608,81 | | | |
| 270 | 421171,42 | 1298609,51 | | | |
| 271 | 421180,21 | 1298609,24 | | | |
| 272 | 421183,91 | 1298609,14 | | | |
| 273 | 421186,61 | 1298608,97 | | | |
| 274 | 421189,70 | 1298609,15 | | | |
| 275 | 421226,00 | 1298608,09 | | | |
| 276 | 421226,42 | 1298607,97 | | | |
| 277 | 421230,61 | 1298607,88 | | | |
| 278 | 421248,99 | 1298607,48 | | | |
| 279 | 421248,98 | 1298607,08 | | | |
| 280 | 421261,97 | 1298606,61 | | | |
| 281 | 421261,99 | 1298607,04 | | | |
| 282 | 421262,19 | 1298607,03 | | | |
| 283 | 421263,10 | 1298607,08 | | | |
| 284 | 421266,38 | 1298607,02 | | | |
| 285 | 421267,88 | 1298606,95 | | | |
| 286 | 421270,45 | 1298606,82 | | | |
| 287 | 421270,47 | 1298605,17 | | | |
| 288 | 421289,79 | 1298604,86 | | | |
| 289 | 421289,79 | 1298606,51 | | | |
| 290 | 421292,42 | 1298606,46 | | | |
| 291 | 421404,46 | 1298603,81 | | | |
| 292 | 421405,97 | 1298603,81 | | | |
| 293 | 421415,70 | 1298603,14 | | | |
| 294 | 421418,81 | 1298603,10 | | | |
| 295 | 421421,48 | 1298602,83 | | | |
| 296 | 421421,54 | 1298601,82 | | | |
| 297 | 421422,93 | 1298601,81 | | | |
| 298 | 421423,03 | 1298602,59 | | | |
| 241 | 421437,69 | 1298602,68 | | | |
| | | | Метод спутниковых геодезических измерений (определений) | 0,10 | - |

| 1 | 2 | 3 | 4 | 5 | 6 |
|-----------------------|-----------|------------|---|------|---|
| Внутренний контур № 2 | | | | | |
| 299 | 421428,17 | 1298739,36 | Метод спутниковых геодезических измерений (определений) | 0,10 | - |
| 300 | 421427,78 | 1298751,74 | | | |
| 301 | 421427,61 | 1298756,27 | | | |
| 302 | 421427,37 | 1298757,65 | | | |
| 303 | 421425,46 | 1298782,90 | | | |
| 304 | 421431,85 | 1298783,43 | | | |
| 305 | 421430,38 | 1298801,44 | | | |
| 306 | 421424,11 | 1298800,92 | | | |
| 307 | 421422,08 | 1298823,76 | | | |
| 308 | 421421,33 | 1298835,74 | | | |
| 309 | 421421,03 | 1298840,39 | | | |
| 310 | 421421,37 | 1298840,46 | | | |
| 311 | 421421,26 | 1298841,39 | | | |
| 312 | 421420,84 | 1298844,07 | | | |
| 313 | 421419,77 | 1298844,01 | | | |
| 314 | 421419,68 | 1298863,19 | | | |
| 315 | 421419,54 | 1298865,52 | | | |
| 316 | 421419,04 | 1298873,79 | | | |
| 317 | 421425,61 | 1298874,19 | | | |
| 318 | 421423,93 | 1298894,51 | | | |
| 319 | 421417,03 | 1298893,95 | | | |
| 320 | 421416,56 | 1298897,12 | | | |
| 321 | 421416,21 | 1298900,60 | | | |
| 322 | 421415,12 | 1298908,65 | | | |
| 323 | 421415,13 | 1298910,11 | | | |
| 324 | 421416,31 | 1298910,18 | | | |
| 325 | 421415,81 | 1298915,84 | | | |
| 326 | 421422,89 | 1298916,13 | | | |
| 327 | 421421,57 | 1298938,14 | | | |
| 328 | 421384,25 | 1298938,71 | | | |
| 329 | 421384,24 | 1298935,36 | | | |
| 330 | 421367,05 | 1298935,98 | | | |
| 331 | 421363,14 | 1298936,06 | | | |
| 332 | 421344,15 | 1298936,51 | | | |
| 333 | 421338,27 | 1298936,82 | | | |
| 334 | 421308,40 | 1298937,69 | | | |
| 335 | 421308,42 | 1298935,74 | | | |
| 336 | 421292,92 | 1298936,58 | | | |
| 337 | 421291,68 | 1298935,86 | | | |
| 338 | 421291,39 | 1298936,86 | | | |
| 339 | 421287,49 | 1298936,99 | | | |
| 340 | 421275,09 | 1298937,28 | | | |
| 341 | 421276,67 | 1298906,47 | | | |
| 342 | 421278,18 | 1298892,86 | | | |
| 343 | 421280,52 | 1298863,48 | | | |
| 344 | 421281,25 | 1298856,49 | | | |

| 1 | 2 | 3 | 4 | 5 | 6 |
|-----------------------|-----------|------------|---------------|------|---|
| 345 | 421281,82 | 1298851,30 | | | |
| 346 | 421283,27 | 1298831,35 | | | |
| 347 | 421282,61 | 1298831,24 | | | |
| 348 | 421282,99 | 1298827,31 | | | |
| 349 | 421283,18 | 1298825,35 | | | |
| 350 | 421282,97 | 1298825,32 | | | |
| 351 | 421283,54 | 1298817,44 | | | |
| 352 | 421283,78 | 1298817,47 | | | |
| 353 | 421284,04 | 1298815,14 | | | |
| 354 | 421284,21 | 1298812,12 | | | |
| 355 | 421284,62 | 1298806,18 | | | |
| 356 | 421285,04 | 1298800,34 | | | |
| 357 | 421286,61 | 1298765,66 | | | |
| 358 | 421287,37 | 1298756,03 | | | |
| 359 | 421287,60 | 1298756,03 | | | |
| 360 | 421287,75 | 1298754,55 | | | |
| 361 | 421287,65 | 1298750,51 | | | |
| 362 | 421287,78 | 1298747,22 | | | |
| 363 | 421288,09 | 1298747,19 | | | |
| 364 | 421288,43 | 1298738,93 | | | |
| 365 | 421307,53 | 1298738,40 | Метод | | |
| 366 | 421312,80 | 1298738,15 | спутниковых | 0,10 | - |
| 367 | 421312,80 | 1298738,24 | геодезических | | |
| 368 | 421320,79 | 1298738,89 | измерений | | |
| 369 | 421321,21 | 1298738,98 | (определений) | | |
| 370 | 421324,14 | 1298738,92 | | | |
| 371 | 421331,56 | 1298738,89 | | | |
| 372 | 421331,84 | 1298738,89 | | | |
| 373 | 421342,52 | 1298739,09 | | | |
| 374 | 421345,91 | 1298739,30 | | | |
| 375 | 421367,89 | 1298739,33 | | | |
| 376 | 421373,67 | 1298739,40 | | | |
| 377 | 421376,93 | 1298739,63 | | | |
| 378 | 421377,96 | 1298739,61 | | | |
| 379 | 421380,53 | 1298739,68 | | | |
| 380 | 421393,92 | 1298739,82 | | | |
| 381 | 421396,35 | 1298739,57 | | | |
| 382 | 421397,87 | 1298739,32 | | | |
| 383 | 421407,49 | 1298739,42 | | | |
| 384 | 421409,73 | 1298739,08 | | | |
| 385 | 421412,19 | 1298739,10 | | | |
| 386 | 421415,73 | 1298739,05 | | | |
| 299 | 421428,17 | 1298739,36 | | | |
| Внутренний контур № 3 | | | | | |
| 387 | 421267,58 | 1298738,62 | | | |
| 388 | 421267,47 | 1298751,32 | | | |
| 389 | 421266,91 | 1298756,83 | | | |

| 1 | 2 | 3 | 4 | 5 | 6 |
|-----|-----------|------------|---|---|---|
| 390 | 421267,81 | 1298756,82 | | | |
| 391 | 421266,95 | 1298769,83 | | | |
| 392 | 421266,57 | 1298771,31 | | | |
| 393 | 421265,97 | 1298780,23 | | | |
| 394 | 421265,58 | 1298784,37 | | | |
| 395 | 421265,32 | 1298787,25 | | | |
| 396 | 421264,75 | 1298795,59 | | | |
| 397 | 421264,64 | 1298796,41 | | | |
| 398 | 421263,99 | 1298809,95 | | | |
| 399 | 421264,10 | 1298811,05 | | | |
| 400 | 421264,02 | 1298814,55 | | | |
| 401 | 421264,42 | 1298814,35 | | | |
| 402 | 421263,77 | 1298821,75 | | | |
| 403 | 421263,42 | 1298828,06 | | | |
| 404 | 421262,74 | 1298830,96 | | | |
| 405 | 421262,57 | 1298835,56 | | | |
| 406 | 421262,57 | 1298835,86 | | | |
| 407 | 421262,34 | 1298839,75 | | | |
| 408 | 421255,24 | 1298912,47 | | | |
| 409 | 421234,79 | 1298930,80 | | | |
| 410 | 421233,79 | 1298931,65 | | | |
| 411 | 421219,93 | 1298931,68 | | | |
| 412 | 421208,72 | 1298922,39 | | | |
| 413 | 421200,99 | 1298930,27 | | | |
| 414 | 421194,01 | 1298930,43 | | | |
| 415 | 421193,69 | 1298920,64 | | | |
| 416 | 421177,06 | 1298920,65 | | | |
| 417 | 421172,88 | 1298920,76 | | | |
| 418 | 421172,93 | 1298937,12 | | | |
| 419 | 421172,54 | 1298939,47 | | | |
| 420 | 421163,34 | 1298939,71 | | | |
| 421 | 421161,06 | 1298939,76 | | | |
| 422 | 421153,49 | 1298939,80 | | | |
| 423 | 421143,25 | 1298939,87 | | | |
| 424 | 421116,59 | 1298940,11 | | | |
| 425 | 421105,93 | 1298940,71 | | | |
| 426 | 421108,08 | 1298923,60 | | | |
| 427 | 421109,35 | 1298908,08 | | | |
| 428 | 421112,34 | 1298871,51 | | | |
| 429 | 421112,92 | 1298861,98 | | | |
| 430 | 421112,94 | 1298861,64 | | | |
| 431 | 421106,68 | 1298861,49 | | | |
| 432 | 421108,11 | 1298832,78 | | | |
| 433 | 421115,34 | 1298832,91 | | | |
| 434 | 421116,61 | 1298806,75 | | | |
| 435 | 421116,83 | 1298800,68 | | | |
| 436 | 421117,05 | 1298793,02 | | | |

Метод
спутниковых
геодезических
измерений
(определений)

0,10

-

| 1 | 2 | 3 | 4 | 5 | 6 |
|-----|-----------|------------|---|------|---|
| 437 | 421117,05 | 1298792,00 | Метод спутниковых геодезических измерений (определений) | 0,10 | - |
| 438 | 421117,45 | 1298780,20 | | | |
| 439 | 421117,60 | 1298778,03 | | | |
| 440 | 421117,87 | 1298773,66 | | | |
| 441 | 421118,10 | 1298772,40 | | | |
| 442 | 421118,35 | 1298770,82 | | | |
| 443 | 421118,74 | 1298763,71 | | | |
| 444 | 421119,47 | 1298756,35 | | | |
| 445 | 421119,61 | 1298751,58 | | | |
| 446 | 421119,76 | 1298748,71 | | | |
| 447 | 421120,06 | 1298737,23 | | | |
| 448 | 421147,47 | 1298737,79 | | | |
| 449 | 421159,71 | 1298738,30 | | | |
| 450 | 421166,29 | 1298738,50 | | | |
| 451 | 421169,48 | 1298737,95 | | | |
| 452 | 421174,52 | 1298738,04 | | | |
| 453 | 421193,88 | 1298737,94 | | | |
| 454 | 421194,79 | 1298738,02 | | | |
| 455 | 421202,45 | 1298738,02 | | | |
| 456 | 421203,94 | 1298738,45 | | | |
| 457 | 421208,17 | 1298738,56 | | | |
| 458 | 421211,69 | 1298738,53 | | | |
| 459 | 421222,99 | 1298738,55 | | | |
| 460 | 421225,26 | 1298738,58 | | | |
| 461 | 421226,12 | 1298738,40 | | | |
| 462 | 421227,66 | 1298738,95 | | | |
| 463 | 421228,78 | 1298738,30 | | | |
| 464 | 421232,88 | 1298738,37 | | | |
| 465 | 421260,18 | 1298738,58 | | | |
| 466 | 421260,37 | 1298736,47 | | | |
| 467 | 421265,57 | 1298736,54 | | | |
| 468 | 421265,68 | 1298738,54 | | | |
| 387 | 421267,58 | 1298738,62 | | | |

**Таблица описания местоположения границ территории
участка ЕЗРЗ-0-1**

| Прохождение границы | | Описание прохождения границы |
|---------------------|----------|------------------------------|
| от точки | до точки | |
| 1 | 2 | 3 |
| 1 | 2 | На юго-восток – 3,00 м |
| 2 | 3 | На юго-восток – 7,85 м |

| 1 | 2 | 3 |
|----|----|----------------------------|
| 3 | 4 | На юго-восток – 2,81 м |
| 4 | 5 | На юго-восток – 9,41 м |
| 5 | 6 | На юго-восток – 3,22 м |
| 6 | 7 | На юго-восток – 2,70 м |
| 7 | 8 | На юго-восток – 12,90 м |
| 8 | 9 | На юго-восток – 0,99 м |
| 9 | 10 | На юго-восток – 18,50 м |
| 10 | 11 | На юго-восток – 7,47 м |
| 11 | 12 | На юго-восток – 8,65 м |
| 12 | 13 | На северо-восток – 1,94 м |
| 13 | 14 | На юго-восток – 24,05 м |
| 14 | 15 | На юго-восток – 19,99 м |
| 15 | 16 | На юго-восток – 11,77 м |
| 16 | 17 | На юго-восток – 4,80 м |
| 17 | 18 | На юго-восток – 8,34 м |
| 18 | 19 | На юго-восток – 34,98 м |
| 19 | 20 | На юго-восток – 7,85 м |
| 20 | 21 | На юго-восток – 9,46 м |
| 21 | 22 | На юго-восток – 8,14 м |
| 22 | 23 | На юго-восток – 4,73 м |
| 23 | 24 | На юго-восток – 1,04 м |
| 24 | 25 | На северо-восток – 10,99 м |
| 25 | 26 | На юго-восток – 15,62 м |
| 26 | 27 | На юго-восток – 18,73 м |
| 27 | 28 | На северо-восток – 1,90 м |
| 28 | 29 | На юго-восток – 4,79 м |

| 1 | 2 | 3 |
|----|----|----------------------------|
| 29 | 30 | На северо-восток – 11,03 м |
| 30 | 31 | На юго-восток – 2,16 м |
| 31 | 32 | На юго-восток – 56,44 м |
| 32 | 33 | На юго-восток – 21,15 м |
| 33 | 34 | На юго-восток – 13,23 м |
| 34 | 35 | На юго-восток – 28,39 м |
| 35 | 36 | На юго-восток – 7,92 м |
| 36 | 37 | На юго-восток – 7,24 м |
| 37 | 38 | На юго-восток – 3,68 м |
| 38 | 39 | На юго-восток – 8,81 м |
| 39 | 40 | На северо-восток – 30,10 м |
| 40 | 41 | На юго-восток – 24,40 м |
| 41 | 42 | На юго-восток – 71,78 м |
| 42 | 43 | На юго-восток – 5,00 м |
| 43 | 44 | На юго-восток – 3,82 м |
| 44 | 45 | На юго-восток – 22,19 м |
| 45 | 46 | На юго-запад – 11,95 м |
| 46 | 47 | На юго-восток – 77,98 м |
| 47 | 48 | На юго-запад – 15,97 м |
| 48 | 49 | На северо-запад – 0,53 м |
| 49 | 50 | На запад – 1,10 м |
| 50 | 51 | На северо-восток – 1,60 м |
| 51 | 52 | На северо-запад – 21,73 м |
| 52 | 53 | На северо-восток – 5,63 м |
| 53 | 54 | На северо-запад – 9,44 м |
| 54 | 55 | На северо-запад – 36,95 м |

| 1 | 2 | 3 |
|----|----|---------------------------|
| 55 | 56 | На северо-запад – 0,07 м |
| 56 | 57 | На северо-запад – 35,76 м |
| 57 | 58 | На юго-запад – 0,45 м |
| 58 | 59 | На северо-запад – 11,66 м |
| 59 | 60 | На северо-запад – 21,70 м |
| 60 | 61 | На северо-запад – 11,73 м |
| 61 | 62 | На юго-восток – 2,01 м |
| 62 | 63 | На юго-запад – 6,23 м |
| 63 | 64 | На юго-запад – 19,61 м |
| 64 | 65 | На юго-восток – 6,82 м |
| 65 | 66 | На юго-восток – 0,26 м |
| 66 | 67 | На юг – 19,02 м |
| 67 | 68 | На северо-восток – 6,36 м |
| 68 | 69 | На юго-восток – 17,92 м |
| 69 | 70 | На юго-восток – 4,71 м |
| 70 | 71 | На юго-восток – 0,33 м |
| 71 | 72 | На юго-запад – 13,88 м |
| 72 | 73 | На юго-восток – 86,77 м |
| 73 | 74 | На юго-восток – 11,62 м |
| 74 | 75 | На юго-восток – 40,48 м |
| 75 | 76 | На северо-восток – 7,58 м |
| 76 | 77 | На юго-восток – 6,87 м |
| 77 | 78 | На юго-восток – 19,47 м |
| 78 | 79 | На юго-восток – 0,33 м |
| 79 | 80 | На юго-восток – 7,48 м |
| 80 | 81 | На северо-восток – 0,35 м |

| 1 | 2 | 3 |
|-----|-----|---------------------------|
| 81 | 82 | На юго-восток – 19,86 м |
| 82 | 83 | На юго-восток – 26,66 м |
| 83 | 84 | На юго-восток – 27,16 м |
| 84 | 85 | На юго-восток – 6,11 м |
| 85 | 86 | На юго-восток – 4,85 м |
| 86 | 87 | На юго-запад – 26,06 м |
| 87 | 88 | На северо-запад – 1,20 м |
| 88 | 89 | На северо-запад – 6,04 м |
| 89 | 90 | На северо-запад – 36,60 м |
| 90 | 91 | На северо-запад – 30,41 м |
| 91 | 92 | На северо-запад – 11,20 м |
| 92 | 93 | На северо-запад – 11,05 м |
| 93 | 94 | На юго-восток – 0,49 м |
| 94 | 95 | На юго-запад – 0,65 м |
| 95 | 96 | На северо-запад – 7,38 м |
| 96 | 97 | На северо-запад – 20,99 м |
| 97 | 98 | На северо-запад – 45,22 м |
| 98 | 99 | На юго-восток – 75,51 м |
| 99 | 100 | На юго-восток – 2,67 м |
| 100 | 101 | На юг – 2,13 м |
| 101 | 102 | На юго-восток – 34,61 м |
| 102 | 103 | На юго-восток – 1,00 м |
| 103 | 104 | На юго-восток – 21,31 м |
| 104 | 105 | На юго-запад – 0,99 м |
| 105 | 106 | На юго-восток – 10,46 м |
| 106 | 107 | На юго-восток – 12,81 м |

| 1 | 2 | 3 |
|-----|-----|---------------------------|
| 107 | 108 | На юго-восток – 110,50 м |
| 108 | 109 | На юго-восток – 62,24 м |
| 109 | 110 | На юго-восток – 1,67 м |
| 110 | 111 | На северо-запад – 36,50 м |
| 111 | 112 | На юго-восток – 19,35 м |
| 112 | 113 | На север – 22,66 м |
| 113 | 114 | На северо-запад – 3,24 м |
| 114 | 115 | На северо-запад – 11,84 м |
| 115 | 116 | На северо-запад – 18,61 м |
| 116 | 117 | На север – 4,15 м |
| 117 | 118 | На северо-запад – 32,62 м |
| 118 | 119 | На север – 15,80 м |
| 119 | 120 | На северо-запад – 0,40 м |
| 120 | 121 | На северо-восток – 3,05 м |
| 121 | 122 | На север – 57,90 м |
| 122 | 123 | На северо-запад – 34,96 м |
| 123 | 124 | На северо-запад – 21,27 м |
| 124 | 125 | На северо-запад – 25,51 м |
| 125 | 126 | На северо-запад – 7,93 м |
| 126 | 127 | На северо-запад – 3,12 м |
| 127 | 128 | На юго-запад – 0,82 м |
| 128 | 129 | На северо-запад – 2,84 м |
| 129 | 130 | На северо-запад – 14,16 м |
| 130 | 131 | На северо-запад – 0,71 м |
| 131 | 132 | На северо-запад – 13,56 м |
| 132 | 133 | На северо-запад – 1,18 м |

| 1 | 2 | 3 |
|-----|-----|---------------------------|
| 133 | 134 | На северо-запад – 20,28 м |
| 134 | 135 | На северо-запад – 9,72 м |
| 135 | 136 | На север – 2,08 м |
| 136 | 137 | На северо-запад – 5,87 м |
| 137 | 138 | На северо-запад – 2,88 м |
| 138 | 139 | На юго-запад – 1,98 м |
| 139 | 140 | На северо-запад – 32,71 м |
| 140 | 141 | На северо-восток – 1,21 м |
| 141 | 142 | На северо-запад – 10,23 м |
| 142 | 143 | На юго-запад – 0,66 м |
| 143 | 144 | На северо-запад – 16,73 м |
| 144 | 145 | На северо-запад – 21,43 м |
| 145 | 146 | На северо-восток – 0,43 м |
| 146 | 147 | На северо-запад – 0,75 м |
| 147 | 148 | На северо-запад – 23,22 м |
| 148 | 149 | На северо-запад – 3,43 м |
| 149 | 150 | На северо-запад – 19,46 м |
| 150 | 151 | На северо-запад – 19,15 м |
| 151 | 152 | На северо-запад – 41,71 м |
| 152 | 153 | На северо-запад – 9,10 м |
| 153 | 154 | На юго-запад – 0,08 м |
| 154 | 155 | На северо-запад – 14,50 м |
| 155 | 156 | На северо-запад – 0,99 м |
| 156 | 157 | На северо-запад – 7,74 м |
| 157 | 158 | На северо-запад – 0,95 м |
| 158 | 159 | На северо-запад – 3,46 м |

| 1 | 2 | 3 |
|-----|-----|----------------------------|
| 159 | 160 | На северо-запад – 3,53 м |
| 160 | 161 | На юго-запад – 2,30 м |
| 161 | 162 | На юго-запад – 1,43 м |
| 162 | 163 | На северо-запад – 4,28 м |
| 163 | 164 | На северо-запад – 15,00 м |
| 164 | 165 | На северо-восток – 8,10 м |
| 165 | 166 | На юго-восток – 2,49 м |
| 166 | 167 | На юго-восток – 5,58 м |
| 167 | 168 | На юго-восток – 5,10 м |
| 168 | 169 | На юго-восток – 1,36 м |
| 169 | 170 | На северо-восток – 14,51 м |
| 170 | 171 | На северо-восток – 27,10 м |
| 171 | 172 | На север – 18,32 м |
| 172 | 173 | На северо-запад – 1,01 м |
| 173 | 174 | На север – 0,20 м |
| 174 | 175 | На северо-запад – 7,90 м |
| 175 | 176 | На северо-восток – 0,40 м |
| 176 | 177 | На северо-запад – 6,61 м |
| 177 | 178 | На северо-запад – 6,79 м |
| 178 | 179 | На север – 3,02 м |
| 179 | 180 | На север – 2,15 м |
| 180 | 181 | На северо-восток – 0,28 м |
| 181 | 182 | На север – 10,70 м |
| 182 | 183 | На северо-запад – 0,25 м |
| 183 | 184 | На север – 4,01 м |
| 184 | 185 | На север – 3,46 м |

| 1 | 2 | 3 |
|-----|-----|---------------------------|
| 185 | 186 | На северо-запад – 14,58 м |
| 186 | 187 | На северо-запад – 3,10 м |
| 187 | 188 | На северо-запад – 8,90 м |
| 188 | 189 | На северо-запад – 3,20 м |
| 189 | 190 | На северо-запад – 4,40 м |
| 190 | 191 | На северо-запад – 2,30 м |
| 191 | 192 | На северо-восток – 0,30 м |
| 192 | 193 | На северо-запад – 7,01 м |
| 193 | 194 | На юго-запад – 0,51 м |
| 194 | 195 | На север – 1,80 м |
| 195 | 196 | На северо-запад – 2,26 м |
| 196 | 197 | На северо-восток – 4,23 м |
| 197 | 198 | На северо-восток – 1,96 м |
| 198 | 199 | На северо-восток – 0,22 м |
| 199 | 200 | На северо-запад – 7,36 м |
| 200 | 201 | На северо-запад – 0,25 м |
| 201 | 202 | На северо-запад – 0,69 м |
| 202 | 203 | На северо-запад – 4,68 м |
| 203 | 204 | На север – 1,52 м |
| 204 | 205 | На северо-запад – 16,41 м |
| 205 | 206 | На северо-запад – 6,60 м |
| 206 | 207 | На северо-запад – 20,20 м |
| 207 | 208 | На север – 1,70 м |
| 208 | 209 | На северо-запад – 0,32 м |
| 209 | 210 | На северо-запад – 11,44 м |
| 210 | 211 | На северо-восток – 0,79 м |

| 1 | 2 | 3 |
|-----|-----|----------------------------|
| 211 | 212 | На северо-запад – 3,88 м |
| 212 | 213 | На северо-запад – 14,04 м |
| 213 | 214 | На юго-запад – 0,45 м |
| 214 | 215 | На север – 4,51 м |
| 215 | 216 | На север – 3,01 м |
| 216 | 217 | На северо-запад – 7,52 м |
| 217 | 218 | На северо-запад – 4,94 м |
| 218 | 219 | На северо-восток – 3,07 м |
| 219 | 220 | На северо-восток – 18,92 м |
| 220 | 221 | На северо-запад – 3,68 м |
| 221 | 222 | На север – 11,97 м |
| 222 | 223 | На северо-запад – 9,60 м |
| 223 | 224 | На север – 2,50 м |
| 224 | 225 | На северо-восток – 0,32 м |
| 225 | 226 | На север – 10,99 м |
| 226 | 227 | На северо-запад – 0,32 м |
| 227 | 228 | На северо-запад – 6,30 м |
| 228 | 229 | На север – 6,30 м |
| 229 | 230 | На север – 3,20 м |
| 230 | 231 | На северо-запад – 17,20 м |
| 231 | 232 | На северо-запад – 11,53 м |
| 232 | 233 | На северо-восток – 0,76 м |
| 233 | 234 | На северо-запад – 30,47 м |
| 234 | 235 | На северо-запад – 18,27 м |
| 235 | 236 | На северо-запад – 11,48 м |
| 236 | 237 | На северо-запад – 16,39 м |

| 1 | 2 | 3 |
|-----------------------|-----|---|
| 237 | 238 | На северо-запад – 21,25 м |
| 238 | 239 | На северо-запад – 1,50 м |
| 239 | 240 | На северо-восток – 10,51 м |
| 240 | 1 | На северо-восток в исходную точку – 11,03 м |
| Внутренний контур № 1 | | |
| 241 | 242 | На юго-восток – 8,66 м |
| 242 | 243 | На юго-восток – 7,71 м |
| 243 | 244 | На юго-восток – 3,60 м |
| 244 | 245 | На северо-восток – 0,41 м |
| 245 | 246 | На юго-восток – 39,98 м |
| 246 | 247 | На юго-восток – 0,39 м |
| 247 | 248 | На юго-восток – 5,34 м |
| 248 | 249 | На юго-восток – 3,22 м |
| 249 | 250 | На юго-восток – 8,91 м |
| 250 | 251 | На юго-восток – 5,97 м |
| 251 | 252 | На юго-восток – 1,27 м |
| 252 | 253 | На юго-восток – 1,42 м |
| 253 | 254 | На юго-восток – 17,63 м |
| 254 | 255 | На юго-восток – 14,16 м |
| 255 | 256 | На юго-восток – 122,11 м |
| 256 | 257 | На юг – 34,36 м |
| 257 | 258 | На юг – 45,02 м |
| 258 | 259 | На юг – 90,40 м |
| 259 | 260 | На юго-запад – 15,84 м |
| 260 | 261 | На северо-запад – 13,41 м |
| 261 | 262 | На юго-запад – 4,32 м |

| 1 | 2 | 3 |
|-----|-----|---------------------------|
| 262 | 263 | На юго-запад – 3,55 м |
| 263 | 264 | На северо-запад – 11,97 м |
| 264 | 265 | На юго-запад – 5,09 м |
| 265 | 266 | На северо-запад – 66,82 м |
| 266 | 267 | На северо-запад – 2,47 м |
| 267 | 268 | На юго-запад – 2,10 м |
| 268 | 269 | На север – 41,20 м |
| 269 | 270 | На северо-восток – 1,44 м |
| 270 | 271 | На северо-запад – 8,79 м |
| 271 | 272 | На северо-запад – 3,70 м |
| 272 | 273 | На северо-запад – 2,71 м |
| 273 | 274 | На северо-восток – 3,10 м |
| 274 | 275 | На северо-запад – 36,32 м |
| 275 | 276 | На северо-запад – 0,44 м |
| 276 | 277 | На северо-запад – 4,19 м |
| 277 | 278 | На северо-запад – 18,39 м |
| 278 | 279 | На юго-запад – 0,40 м |
| 279 | 280 | На северо-запад – 13,00 м |
| 280 | 281 | На северо-восток – 0,43 м |
| 281 | 282 | На северо-запад – 0,21 м |
| 282 | 283 | На северо-восток – 0,91 м |
| 283 | 284 | На северо-запад – 3,28 м |
| 284 | 285 | На северо-запад – 1,50 м |
| 285 | 286 | На северо-запад – 2,57 м |
| 286 | 287 | На северо-запад – 1,65 м |
| 287 | 288 | На север – 19,32 м |

| 1 | 2 | 3 |
|-----------------------|-----|-------------------------------------|
| 288 | 289 | На юго-восток – 1,65 м |
| 289 | 290 | На северо-запад – 2,63 м |
| 290 | 291 | На северо-запад – 112,07 м |
| 291 | 292 | На север – 1,51 м |
| 292 | 293 | На северо-запад – 9,75 м |
| 293 | 294 | На север – 3,11 м |
| 294 | 295 | На северо-запад – 2,68 м |
| 295 | 296 | На северо-запад – 1,01 м |
| 296 | 297 | На север – 1,39 м |
| 297 | 298 | На северо-восток – 0,79 м |
| 298 | 241 | На север в исходную точку – 14,66 м |
| Внутренний контур № 2 | | |
| 299 | 300 | На юго-восток – 12,39 м |
| 300 | 301 | На юго-восток – 4,53 м |
| 301 | 302 | На юго-восток – 1,40 м |
| 302 | 303 | На юго-восток – 25,32 м |
| 303 | 304 | На северо-восток – 6,42 м |
| 304 | 305 | На юго-восток – 18,07 м |
| 305 | 306 | На юго-запад – 6,29 м |
| 306 | 307 | На юго-восток – 22,93 м |
| 307 | 308 | На юго-восток – 12,00 м |
| 308 | 309 | На юго-восток – 4,66 м |
| 309 | 310 | На северо-восток – 0,35 м |
| 310 | 311 | На юго-восток – 0,94 м |
| 311 | 312 | На юго-восток – 2,71 м |
| 312 | 313 | На юго-запад – 1,07 м |

| 1 | 2 | 3 |
|-----|-----|---------------------------|
| 313 | 314 | На юго-восток – 19,18 м |
| 314 | 315 | На юго-восток – 2,33 м |
| 315 | 316 | На юго-восток – 8,28 м |
| 316 | 317 | На северо-восток – 6,58 м |
| 317 | 318 | На юго-восток – 20,39 м |
| 318 | 319 | На юго-запад – 6,92 м |
| 319 | 320 | На юго-восток – 3,20 м |
| 320 | 321 | На юго-восток – 3,50 м |
| 321 | 322 | На юго-восток – 8,12 м |
| 322 | 323 | На северо-восток – 1,46 м |
| 323 | 324 | На северо-восток – 1,18 м |
| 324 | 325 | На юго-восток – 5,68 м |
| 325 | 326 | На северо-восток – 7,09 м |
| 326 | 327 | На юго-восток – 22,05 м |
| 327 | 328 | На юго-восток – 37,32 м |
| 328 | 329 | На юго-запад – 3,35 м |
| 329 | 330 | На юго-восток – 17,20 м |
| 330 | 331 | На юго-восток – 3,91 м |
| 331 | 332 | На юго-восток – 19,00 м |
| 332 | 333 | На юго-восток – 5,89 м |
| 333 | 334 | На юго-восток – 29,88 м |
| 334 | 335 | На северо-запад – 1,95 м |
| 335 | 336 | На юго-восток – 15,52 м |
| 336 | 337 | На юго-запад – 1,43 м |
| 337 | 338 | На юго-восток – 1,04 м |
| 338 | 339 | На юго-восток – 3,90 м |

| 1 | 2 | 3 |
|-----|-----|---------------------------|
| 339 | 340 | На юго-восток – 12,40 м |
| 340 | 341 | На северо-запад – 30,85 м |
| 341 | 342 | На северо-запад – 13,69 м |
| 342 | 343 | На северо-запад – 29,47 м |
| 343 | 344 | На северо-запад – 7,03 м |
| 344 | 345 | На северо-запад – 5,22 м |
| 345 | 346 | На северо-запад – 20,00 м |
| 346 | 347 | На юго-запад – 0,67 м |
| 347 | 348 | На северо-запад – 3,95 м |
| 348 | 349 | На северо-запад – 1,97 м |
| 349 | 350 | На юго-запад – 0,21 м |
| 350 | 351 | На северо-запад – 7,90 м |
| 351 | 352 | На северо-восток – 0,24 м |
| 352 | 353 | На северо-запад – 2,34 м |
| 353 | 354 | На северо-запад – 3,02 м |
| 354 | 355 | На северо-запад – 5,95 м |
| 355 | 356 | На северо-запад – 5,86 м |
| 356 | 357 | На северо-запад – 34,72 м |
| 357 | 358 | На северо-запад – 9,66 м |
| 358 | 359 | На север – 0,23 м |
| 359 | 360 | На северо-запад – 1,49 м |
| 360 | 361 | На юго-запад – 4,04 м |
| 361 | 362 | На северо-запад – 3,29 м |
| 362 | 363 | На северо-запад – 0,31 м |
| 363 | 364 | На северо-запад – 8,27 м |
| 364 | 365 | На северо-запад – 19,11 м |

| 1 | 2 | 3 |
|-----------------------|-----|---|
| 365 | 366 | На северо-запад – 5,28 м |
| 366 | 367 | На юго-восток – 0,09 м |
| 367 | 368 | На северо-восток – 8,02 м |
| 368 | 369 | На северо-восток – 0,43 м |
| 369 | 370 | На северо-запад – 2,93 м |
| 370 | 371 | На север – 7,42 м |
| 371 | 372 | На север – 0,28 м |
| 372 | 373 | На северо-восток – 10,68 м |
| 373 | 374 | На северо-восток – 3,40 м |
| 374 | 375 | На север – 21,98 м |
| 375 | 376 | На север – 5,78 м |
| 376 | 377 | На северо-восток – 3,27 м |
| 377 | 378 | На северо-запад – 1,03 м |
| 378 | 379 | На северо-восток – 2,57 м |
| 379 | 380 | На север – 13,39 м |
| 380 | 381 | На северо-запад – 2,44 м |
| 381 | 382 | На северо-запад – 1,54 м |
| 382 | 383 | На север – 9,62 м |
| 383 | 384 | На северо-запад – 2,27 м |
| 384 | 385 | На север – 2,46 м |
| 385 | 386 | На север – 3,54 м |
| 386 | 299 | На северо-восток в исходную точку – 12,44 м |
| Внутренний контур № 3 | | |
| 387 | 388 | На юго-восток – 12,70 м |
| 388 | 389 | На юго-восток – 5,54 м |
| 389 | 390 | На север – 0,90 м |

| 1 | 2 | 3 |
|-----|-----|---------------------------|
| 390 | 391 | На юго-восток – 13,04 м |
| 391 | 392 | На юго-восток – 1,53 м |
| 392 | 393 | На юго-восток – 8,94 м |
| 393 | 394 | На юго-восток – 4,16 м |
| 394 | 395 | На юго-восток – 2,89 м |
| 395 | 396 | На юго-восток – 8,36 м |
| 396 | 397 | На юго-восток – 0,83 м |
| 397 | 398 | На юго-восток – 13,56 м |
| 398 | 399 | На северо-восток – 1,11 м |
| 399 | 400 | На юго-восток – 3,50 м |
| 400 | 401 | На северо-запад – 0,45 м |
| 401 | 402 | На юго-восток – 7,43 м |
| 402 | 403 | На юго-восток – 6,32 м |
| 403 | 404 | На юго-восток – 2,98 м |
| 404 | 405 | На юго-восток – 4,60 м |
| 405 | 406 | На северо-восток – 0,30 м |
| 406 | 407 | На юго-восток – 3,90 м |
| 407 | 408 | На юго-восток – 73,07 м |
| 408 | 409 | На юго-восток – 27,46 м |
| 409 | 410 | На юго-восток – 1,31 м |
| 410 | 411 | На юго-восток – 13,86 м |
| 411 | 412 | На юго-запад – 14,56 м |
| 412 | 413 | На юго-восток – 11,04 м |
| 413 | 414 | На юго-восток – 6,98 м |
| 414 | 415 | На юго-запад – 9,80 м |
| 415 | 416 | На юго-восток – 16,63 м |

| 1 | 2 | 3 |
|-----|-----|----------------------------|
| 416 | 417 | На юго-восток – 4,18 м |
| 417 | 418 | На северо-восток – 16,36 м |
| 418 | 419 | На юго-восток – 2,38 м |
| 419 | 420 | На юго-восток – 9,20 м |
| 420 | 421 | На юго-восток – 2,28 м |
| 421 | 422 | На юго-восток – 7,57 м |
| 422 | 423 | На юго-восток – 10,24 м |
| 423 | 424 | На юго-восток – 26,66 м |
| 424 | 425 | На юго-восток – 10,68 м |
| 425 | 426 | На северо-запад – 17,25 м |
| 426 | 427 | На северо-запад – 15,57 м |
| 427 | 428 | На северо-запад – 36,69 м |
| 428 | 429 | На северо-запад – 9,55 м |
| 429 | 430 | На северо-запад – 0,34 м |
| 430 | 431 | На юго-запад – 6,27 м |
| 431 | 432 | На северо-запад – 28,75 м |
| 432 | 433 | На северо-восток – 7,23 м |
| 433 | 434 | На северо-запад – 26,19 м |
| 434 | 435 | На северо-запад – 6,07 м |
| 435 | 436 | На северо-запад – 7,66 м |
| 436 | 437 | На юго-запад – 1,02 м |
| 437 | 438 | На северо-запад – 11,81 м |
| 438 | 439 | На северо-запад – 2,18 м |
| 439 | 440 | На северо-запад – 4,38 м |
| 440 | 441 | На северо-запад – 1,28 м |
| 441 | 442 | На северо-запад – 1,60 м |

| 1 | 2 | 3 |
|-----|-----|----------------------------|
| 442 | 443 | На северо-запад – 7,12 м |
| 443 | 444 | На северо-запад – 7,40 м |
| 444 | 445 | На северо-запад – 4,77 м |
| 445 | 446 | На северо-запад – 2,87 м |
| 446 | 447 | На северо-запад – 11,48 м |
| 447 | 448 | На северо-восток – 27,42 м |
| 448 | 449 | На северо-восток – 12,25 м |
| 449 | 450 | На северо-восток – 6,58 м |
| 450 | 451 | На северо-запад – 3,24 м |
| 451 | 452 | На северо-восток – 5,04 м |
| 452 | 453 | На север – 19,36 м |
| 453 | 454 | На северо-восток – 0,91 м |
| 454 | 455 | На север – 7,66 м |
| 455 | 456 | На северо-восток – 1,55 м |
| 456 | 457 | На северо-восток – 4,23 м |
| 457 | 458 | На север – 3,52 м |
| 458 | 459 | На север – 11,30 м |
| 459 | 460 | На север – 2,27 м |
| 460 | 461 | На северо-запад – 0,88 м |
| 461 | 462 | На северо-восток – 1,64 м |
| 462 | 463 | На северо-запад – 1,29 м |
| 463 | 464 | На север – 4,10 м |
| 464 | 465 | На север – 27,30 м |
| 465 | 466 | На северо-запад – 2,12 м |
| 466 | 467 | На север – 5,20 м |
| 467 | 468 | На северо-восток – 2,00 м |

| | | |
|-----|-----|--|
| 1 | 2 | 3 |
| 468 | 387 | На северо-восток в исходную точку – 1,90 м |

Описание участка ЕЗРЗ-0-2

Участок 2 единой зоны регулирования застройки и хозяйственной деятельности с индексом 0 ЕЗРЗ-0-2 располагается на территории вдоль улицы Марата.

В южной части граничит с территорией участка 6 единой зоны регулирования застройки и хозяйственной деятельности с индексом 1 ЕЗРЗ-1-6.

В северной части граничит с территорией участка 2 единой зоны регулирования застройки и хозяйственной деятельности с индексом 4 ЕЗРЗ-4-2.

| Сведения об объекте | | |
|---------------------|---|---------------------------|
| № п/п | Характеристика объекта | Описание характеристик |
| 1 | Местоположение объекта | Курская область, г. Курск |
| 2 | Площадь объекта \pm величина погрешности определения площади ($P \pm \Delta P$), м ² | 1745 \pm 15 |
| 3 | Иные характеристики объекта | - |

Перечень координат характерных (поворотных) точек границ территории участка ЕЗРЗ-0-2

| Сведения о местоположении границ объекта | | | | | |
|---|---------------|------------|---|--|---|
| 1. Система координат МСК-46, зона 1 | | | | | |
| 2. Сведения о характерных точках границ объекта | | | | | |
| Обозначение характерных точек границ | Координаты, м | | Метод определения координат характерной точки | Средняя квадратическая погрешность положения характерной точки (Mt), м | Описание обозначения точки на местности (при наличии) |
| | X | Y | | | |
| 1 | 2 | 3 | 4 | 5 | 6 |
| 469 | 420926,24 | 1298847,25 | Метод спутниковых геодезических измерений (определений) | 0,10 | - |
| 470 | 420925,70 | 1298856,25 | | | |
| 471 | 420924,88 | 1298867,86 | | | |
| 472 | 420924,42 | 1298871,56 | | | |
| 473 | 420924,40 | 1298876,57 | | | |

| 1 | 2 | 3 | 4 | 5 | 6 |
|-----|-----------|------------|---|------|---|
| 474 | 420924,20 | 1298878,88 | Метод спутниковых геодезических измерений (определений) | 0,10 | - |
| 475 | 420922,92 | 1298893,93 | | | |
| 476 | 420922,89 | 1298895,40 | | | |
| 477 | 420922,81 | 1298896,40 | | | |
| 478 | 420921,42 | 1298915,78 | | | |
| 479 | 420920,71 | 1298928,19 | | | |
| 480 | 420896,74 | 1298944,50 | | | |
| 481 | 420897,66 | 1298942,36 | | | |
| 482 | 420897,83 | 1298940,70 | | | |
| 483 | 420900,76 | 1298892,20 | | | |
| 484 | 420902,15 | 1298888,57 | | | |
| 485 | 420904,15 | 1298864,20 | | | |
| 469 | 420926,24 | 1298847,25 | | | |

**Таблица описания местоположения границ территории
участка ЕЗРЗ-0-2**

| Прохождение границы | | Описание прохождения границы |
|---------------------|----------|------------------------------|
| от точки | до точки | |
| 1 | 2 | 3 |
| 469 | 470 | На юго-восток – 9,02 м |
| 470 | 471 | На юго-восток – 11,64 м |
| 471 | 472 | На юго-восток – 3,73 м |
| 472 | 473 | На юго-восток – 5,01 м |
| 473 | 474 | На юго-восток – 2,32 м |
| 474 | 475 | На юго-восток – 15,10 м |
| 475 | 476 | На юго-восток – 1,47 м |
| 476 | 477 | На юго-восток – 1,00 м |
| 477 | 478 | На юго-восток – 19,43 м |
| 478 | 479 | На юго-восток – 12,43 м |
| 479 | 480 | На юго-восток – 28,99 м |
| 480 | 481 | На северо-запад – 2,33 м |
| 481 | 482 | На северо-запад – 1,67 м |
| 482 | 483 | На северо-запад – 48,59 м |

| | | |
|-----|-----|--|
| 1 | 2 | 3 |
| 483 | 484 | На северо-запад – 3,89 м |
| 484 | 485 | На северо-запад – 24,45 м |
| 485 | 469 | На северо-запад в исходную точку – 27,84 м |

Описание ЕЗРЗ-1

ЕЗРЗ-1 располагается на территориях вдоль улиц: Золотая, Почтовая, Семёновская, Марата.

Описание участка ЕЗРЗ-1-1

Участок 1 единой зоны регулирования застройки и хозяйственной деятельности с индексом 1 ЕЗРЗ-1-1 располагается на территории, ограниченной улицами: Котова Гора, Семеновская, Золотая, Почтовая.

В северной части граничит с территорией объекта культурного наследия федерального значения Дом, в котором в 1794 г. родился, жил и работал до 1860 г. Семенов Федор Алексеевич» (Курская область, город Курск, Семеновская ул., 14).

С восточной стороны граничит с территорией участка 1 единой зоны регулирования застройки и хозяйственной деятельности с индексом 0 ЕЗРЗ-0-1.

С южной, западной сторон граничит с территорией участка 1 единой зоны регулирования застройки и хозяйственной деятельности с индексом 2 ЕЗРЗ-2-1.

| Сведения об объекте | | |
|---------------------|---|---------------------------|
| № п/п | Характеристика объекта | Описание характеристик |
| 1 | Местоположение объекта | Курская область, г. Курск |
| 2 | Площадь объекта ± величина погрешности определения площади ($P \pm \Delta P$), м ² | 1310±13 |
| 3 | Иные характеристики объекта | - |

**Перечень координат характерных (поворотных) точек
границ территории участка ЕЗРЗ-1-1**

| Сведения о местоположении границ объекта | | | | | |
|---|---------------|------------|---|---|---|
| 1. Система координат МСК-46, зона 1 | | | | | |
| 2. Сведения о характерных точках границ объекта | | | | | |
| Обозначение характерных точек границ | Координаты, м | | Метод определения координат характерной точки | Средняя квадратическая погрешность положения характерной точки (Mt), м | Описание обозначения точки на местности (при наличии) |
| | X | Y | | | |
| 1 | 421163,11 | 1298530,85 | Метод спутниковых геодезических измерений (определений) | 0,10 | - |
| 2 | 421163,64 | 1298534,85 | | | |
| 3 | 421163,78 | 1298540,85 | | | |
| 4 | 421162,93 | 1298562,15 | | | |
| 5 | 421163,28 | 1298569,05 | | | |
| 6 | 421163,78 | 1298569,05 | | | |
| 7 | 421163,63 | 1298576,05 | | | |
| 8 | 421163,44 | 1298577,95 | | | |
| 9 | 421163,51 | 1298588,05 | | | |
| 10 | 421163,61 | 1298588,35 | | | |
| 11 | 421156,82 | 1298588,50 | | | |
| 12 | 421150,22 | 1298588,85 | | | |
| 13 | 421150,21 | 1298588,45 | | | |
| 14 | 421142,32 | 1298588,90 | | | |
| 15 | 421142,12 | 1298588,90 | | | |
| 16 | 421141,12 | 1298589,01 | | | |
| 17 | 421141,12 | 1298574,91 | | | |
| 18 | 421140,63 | 1298561,91 | | | |
| 19 | 421139,41 | 1298531,12 | | | |
| 20 | 421150,72 | 1298532,14 | | | |
| 1 | 421163,11 | 1298530,85 | | | |

**Таблица описания местоположения границ территории
участка ЕЗРЗ-1-1**

| Прохождение границы | | Описание прохождения границы |
|---------------------|----------|------------------------------|
| от точки | до точки | |
| 1 | 2 | 3 |
| 1 | 2 | На северо-восток – 4,03 м |
| 2 | 3 | На северо-восток – 6,00 м |

| 1 | 2 | 3 |
|----|----|--|
| 3 | 4 | На юго-восток – 21,32 м |
| 4 | 5 | На северо-восток – 6,91 м |
| 5 | 6 | На север – 0,50 м |
| 6 | 7 | На юго-восток – 7,00 м |
| 7 | 8 | На юго-восток – 1,91 м |
| 8 | 9 | На северо-восток – 10,10 м |
| 9 | 10 | На северо-восток – 0,32 м |
| 10 | 11 | На юго-восток – 6,79 м |
| 11 | 12 | На юго-восток – 6,61 м |
| 12 | 13 | На юго-запад – 0,40 м |
| 13 | 14 | На юго-восток – 7,90 м |
| 14 | 15 | На юг – 0,20 м |
| 15 | 16 | На юго-восток – 1,01 м |
| 16 | 17 | На северо-запад – 14,10 м |
| 17 | 18 | На юго-запад – 13,01 м |
| 18 | 19 | На юго-запад – 30,81 м |
| 19 | 20 | На северо-восток – 11,36 м |
| 20 | 1 | На северо-запад в исходную точку – 12,46 м |

Описание участка ЕЗРЗ-1-2

Участок 2 единой зоны регулирования застройки и хозяйственной деятельности с индексом 1 ЕЗРЗ-1-2 располагается на территории, ограниченной улицами: Котова Гора, Семеновская, Золотая, Почтовая.

В южной части граничит с территорией объекта культурного наследия федерального значения Дом, в котором в 1794 г. родился, жил и работал до 1860 г. Семенов Федор Алексеевич» (Курская область, город Курск, Семеновская ул., 14).

С восточной стороны граничит с территорией участка 1 единой зоны регулирования застройки и хозяйственной деятельности с индексом 0 ЕЗРЗ-0-1. С северной, западной сторон граничит с территорией участка 1 единой зоны регулирования застройки и хозяйственной деятельности с индексом 2 ЕЗРЗ-2-1.

| Сведения об объекте | | |
|---------------------|---|---------------------------|
| № п/п | Характеристика объекта | Описание характеристик |
| 1 | Местоположение объекта | Курская область, г. Курск |
| 2 | Площадь объекта \pm величина погрешности определения площади ($P \pm \Delta P$), м ² | 941 \pm 11 |
| 3 | Иные характеристики объекта | - |

Перечень координат характерных (поворотных) точек границ территории участка ЕЗРЗ-1-2

| Сведения о местоположении границ объекта | | | | | |
|---|---------------|------------|---|--|---|
| 1. Система координат МСК-46, зона 1 | | | | | |
| 2. Сведения о характерных точках границ объекта | | | | | |
| Обозначение характерных точек границ | Координаты, м | | Метод определения координат характерной точки | Средняя квадратическая погрешность положения характерной точки (Mt), м | Описание обозначения точки на местности (при наличии) |
| | X | Y | | | |
| 1 | 2 | 3 | 4 | 5 | 6 |
| 21 | 421216,81 | 1298587,47 | Метод спутниковых геодезических измерений (определений) | 0,10 | - |
| 22 | 421213,61 | 1298587,60 | | | |
| 23 | 421204,71 | 1298587,76 | | | |
| 24 | 421201,61 | 1298587,88 | | | |
| 25 | 421201,50 | 1298586,08 | | | |
| 26 | 421201,78 | 1298582,88 | | | |
| 27 | 421201,08 | 1298582,79 | | | |
| 28 | 421201,17 | 1298581,38 | | | |
| 29 | 421201,36 | 1298579,88 | | | |
| 30 | 421201,35 | 1298578,98 | | | |
| 31 | 421201,95 | 1298578,98 | | | |
| 32 | 421202,04 | 1298576,88 | | | |
| 33 | 421202,13 | 1298575,98 | | | |
| 34 | 421202,23 | 1298575,48 | | | |
| 35 | 421202,26 | 1298566,18 | | | |
| 36 | 421202,83 | 1298562,37 | | | |
| 37 | 421202,98 | 1298541,17 | | | |
| 38 | 421203,75 | 1298522,66 | | | |
| 39 | 421207,45 | 1298522,44 | | | |
| 40 | 421210,45 | 1298522,82 | | | |
| 41 | 421217,85 | 1298522,76 | | | |

| 1 | 2 | 3 | 4 | 5 | 6 |
|----|-----------|------------|---|------|---|
| 42 | 421217,42 | 1298532,57 | Метод спутниковых геодезических измерений (определений) | 0,10 | - |
| 43 | 421217,58 | 1298541,07 | | | |
| 44 | 421217,05 | 1298550,37 | | | |
| 45 | 421217,47 | 1298554,07 | | | |
| 46 | 421216,96 | 1298565,87 | | | |
| 47 | 421216,54 | 1298577,18 | | | |
| 21 | 421216,81 | 1298587,47 | | | |

**Таблица описания местоположения границ территории
участка ЕЗРЗ-1-2**

| Прохождение границы | | Описание прохождения границы |
|---------------------|----------|------------------------------|
| от точки | до точки | |
| 1 | 2 | 3 |
| 21 | 22 | На юго-восток – 3,20 м |
| 22 | 23 | На юго-восток – 8,90 м |
| 23 | 24 | На юго-восток – 3,10 м |
| 24 | 25 | На юго-запад – 1,80 м |
| 25 | 26 | На северо-запад – 3,21 м |
| 26 | 27 | На юго-запад – 0,71 м |
| 27 | 28 | На северо-запад – 1,41 м |
| 28 | 29 | На северо-запад – 1,51 м |
| 29 | 30 | На юго-запад – 0,90 м |
| 30 | 31 | На север – 0,60 м |
| 31 | 32 | На северо-запад – 2,10 м |
| 32 | 33 | На северо-запад – 0,90 м |
| 33 | 34 | На северо-запад – 0,51 м |
| 34 | 35 | На северо-запад – 9,30 м |
| 35 | 36 | На северо-запад – 3,85 м |
| 36 | 37 | На северо-запад – 21,20 м |
| 37 | 38 | На северо-запад – 18,53 м |
| 38 | 39 | На северо-запад – 3,71 м |

| 1 | 2 | 3 |
|----|----|---|
| 39 | 40 | На северо-восток – 3,02 м |
| 40 | 41 | На север – 7,40 м |
| 41 | 42 | На юго-восток – 9,82 м |
| 42 | 43 | На северо-восток – 8,50 м |
| 43 | 44 | На юго-восток – 9,32 м |
| 44 | 45 | На северо-восток – 3,72 м |
| 45 | 46 | На юго-восток – 11,81 м |
| 46 | 47 | На юго-восток – 11,32 м |
| 47 | 21 | На северо-восток в исходную точку – 10,29 м |

Описание участка ЕЗРЗ-1-3

Участок 3 единой зоны регулирования застройки и хозяйственной деятельности с индексом 1 ЕЗРЗ-1-3 располагается на территории, ограниченной улицами: Димитрова, Семеновская, Золотая, Почтовая.

В северо-западной части граничит с территориями объектов культурного наследия местного (муниципального) значения «Дом жилой Н.М. Безходарной», кон. XIX – нач. XX вв. (Курская область, город Курск, улица Семеновская, дом 17); «Дом жилой священника С.Ф. Псарева», кон. XIX – нач. XX вв. (Курская область, город Курск, улица Семеновская, дом 19).

В южной части граничит с территорией объекта культурного наследия федерального значения «Дом Уфимцева Анатолия Георгиевича. Ветроэлектростанция, построенная им в 1931 г.», 1931 г. (Курская область, г. Курск, ул. Семеновская, дом 13); «Дом Уфимцева Анатолия Георгиевича», 1880–1901 гг., входящего в состав объекта культурного наследия федерального значения «Дом Уфимцева Анатолия Георгиевича. Ветроэлектростанция, построенная им в 1931 г.», 1931 г. (Курская область, г. Курск, улица Семеновская, 13); «Ветроэлектростанция, построенная им в 1931 г.», 1931 г., входящего в состав объекта культурного наследия федерального значения «Дом Уфимцева Анатолия Георгиевича. Ветроэлектростанция, построенная им в 1931 г.», 1931 г. (Курская область, г. Курск, ул. Семеновская, 13).

С западной стороны граничит с территорией участка 1 единой зоны регулирования застройки и хозяйственной деятельности с индексом 0 ЕЗРЗ-0-1.

С северной, восточной сторон граничит с территорией

участка 1 единой зоны регулирования застройки и хозяйственной деятельности с индексом 4 ЕЗРЗ-4-1.

| Сведения об объекте | | |
|---------------------|---|---------------------------|
| № п/п | Характеристика объекта | Описание характеристик |
| 1 | Местоположение объекта | Курская область, г. Курск |
| 2 | Площадь объекта \pm величина погрешности определения площади ($P \pm \Delta P$), м ² | 911 \pm 11 |
| 3 | Иные характеристики объекта | - |

Перечень координат характерных (поворотных) точек границ территории участка ЕЗРЗ-1-3

| Сведения о местоположении границ объекта | | | | | |
|---|---------------|------------|---|--|---|
| 1. Система координат МСК-46, зона 1 | | | | | |
| 2. Сведения о характерных точках границ объекта | | | | | |
| Обозначение характерных точек границ | Координаты, м | | Метод определения координат характерной точки | Средняя квадратическая погрешность положения характерной точки (Mt), м | Описание обозначения точки на местности (при наличии) |
| | X | Y | | | |
| 1 | 2 | 3 | 4 | 5 | 6 |
| 48 | 421292,42 | 1298606,46 | Метод спутниковых геодезических измерений (определений) | 0,10 | - |
| 49 | 421293,10 | 1298641,23 | | | |
| 50 | 421272,33 | 1298641,50 | | | |
| 51 | 421272,37 | 1298637,88 | | | |
| 52 | 421271,76 | 1298634,21 | | | |
| 53 | 421271,65 | 1298633,33 | | | |
| 54 | 421269,83 | 1298633,47 | | | |
| 55 | 421260,61 | 1298634,24 | | | |
| 56 | 421260,46 | 1298628,62 | | | |
| 57 | 421256,55 | 1298628,71 | | | |
| 58 | 421256,34 | 1298620,39 | | | |
| 59 | 421249,72 | 1298620,66 | | | |
| 60 | 421249,74 | 1298619,36 | | | |
| 61 | 421249,65 | 1298616,93 | | | |
| 62 | 421226,53 | 1298617,89 | | | |
| 63 | 421226,00 | 1298608,09 | | | |
| 64 | 421226,42 | 1298607,97 | | | |

| 1 | 2 | 3 | 4 | 5 | 6 |
|----|-----------|------------|---|------|---|
| 65 | 421230,61 | 1298607,88 | Метод спутниковых геодезических измерений (определений) | 0,10 | - |
| 66 | 421248,99 | 1298607,48 | | | |
| 67 | 421249,30 | 1298615,85 | | | |
| 68 | 421260,20 | 1298615,46 | | | |
| 69 | 421260,08 | 1298612,07 | | | |
| 70 | 421262,16 | 1298612,00 | | | |
| 71 | 421261,99 | 1298607,04 | | | |
| 72 | 421262,19 | 1298607,03 | | | |
| 73 | 421263,10 | 1298607,08 | | | |
| 74 | 421266,38 | 1298607,02 | | | |
| 75 | 421267,88 | 1298606,95 | | | |
| 76 | 421270,45 | 1298606,82 | | | |
| 77 | 421270,38 | 1298612,01 | | | |
| 78 | 421270,12 | 1298612,06 | | | |
| 79 | 421270,14 | 1298618,15 | | | |
| 80 | 421270,68 | 1298618,12 | | | |
| 81 | 421270,37 | 1298622,50 | | | |
| 82 | 421271,06 | 1298628,33 | | | |
| 83 | 421290,24 | 1298628,06 | | | |
| 84 | 421289,76 | 1298620,17 | | | |
| 85 | 421289,79 | 1298606,51 | | | |
| 48 | 421292,42 | 1298606,46 | | | |

**Таблица описания местоположения границ территории
участка ЕЗРЗ-1-3**

| Прохождение границы | | Описание прохождения границы |
|---------------------|----------|------------------------------|
| от точки | до точки | |
| 1 | 2 | 3 |
| 48 | 49 | На северо-восток – 34,78 м |
| 49 | 50 | На юго-восток – 20,77 м |
| 50 | 51 | На северо-запад – 3,63 м |
| 51 | 52 | На юго-запад – 3,72 м |
| 52 | 53 | На юго-запад – 0,89 м |
| 53 | 54 | На юго-восток – 1,83 м |
| 54 | 55 | На юго-восток – 9,25 м |
| 55 | 56 | На юго-запад – 5,62 м |
| 56 | 57 | На юго-восток – 3,91 м |

| 1 | 2 | 3 |
|----|----|---------------------------|
| 57 | 58 | На юго-запад – 8,32 м |
| 58 | 59 | На юго-восток – 6,63 м |
| 59 | 60 | На северо-запад – 1,30 м |
| 60 | 61 | На юго-запад – 2,43 м |
| 61 | 62 | На юго-восток – 23,14 м |
| 62 | 63 | На юго-запад – 9,82 м |
| 63 | 64 | На северо-запад – 0,44 м |
| 64 | 65 | На северо-запад – 4,19 м |
| 65 | 66 | На северо-запад – 18,39 м |
| 66 | 67 | На северо-восток – 8,38 м |
| 67 | 68 | На северо-запад – 10,91 м |
| 68 | 69 | На юго-запад – 3,39 м |
| 69 | 70 | На северо-запад – 2,08 м |
| 70 | 71 | На юго-запад – 4,97 м |
| 71 | 72 | На северо-запад – 0,21 м |
| 72 | 73 | На северо-восток – 0,91 м |
| 73 | 74 | На северо-запад – 3,28 м |
| 74 | 75 | На северо-запад – 1,50 м |
| 75 | 76 | На северо-запад – 2,57 м |
| 76 | 77 | На юго-восток – 5,19 м |
| 77 | 78 | На юго-восток – 0,26 м |
| 78 | 79 | На северо-восток – 6,09 м |
| 79 | 80 | На северо-запад – 0,54 м |
| 80 | 81 | На юго-восток – 4,39 м |
| 81 | 82 | На северо-восток – 5,87 м |
| 82 | 83 | На север – 19,18 м |
| 83 | 84 | На юго-запад – 7,90 м |
| 84 | 85 | На северо-запад – 13,66 м |

| | | |
|----|----|---|
| 1 | 2 | 3 |
| 85 | 48 | На северо-запад в исходную точку – 2,63 м |

Описание участка ЕЗРЗ-1-4

Участок 4 единой зоны регулирования застройки и хозяйственной деятельности с индексом 1 ЕЗРЗ-1-4 располагается на территории, ограниченной улицами: Димитрова, Радищева, Кирова, Почтовая.

В южной части граничит с территорией объекта культурного наследия регионального значения «Дом А.Ф.Безходарного», конец XIX – начало XX вв. (Курская область, город Курск, ул. Почтовая, 17).

В восточной части граничит с территорией объекта культурного наследия регионального значения «Дом жилой А.Л. Клейн, где в 1905 году жил художник Казимир Малевич», вторая половина XIX – начало XX вв., 1905 год (Курская область, город Курск, улица Почтовая, дом 13).

С западной, южной сторон граничит с территорией участка 1 единой зоны регулирования застройки и хозяйственной деятельности с индексом 0 ЕЗРЗ-0-1.

С северной стороны граничит с территорией участка 1 единой зоны регулирования застройки и хозяйственной деятельности с индексом 3 ЕЗРЗ-3-1.

| Сведения об объекте | | |
|---------------------|---|---------------------------|
| № п/п | Характеристика объекта | Описание характеристик |
| 1 | Местоположение объекта | Курская область, г. Курск |
| 2 | Площадь объекта ± величина погрешности определения площади ($P \pm \Delta P$), м ² | 3609±21 |
| 3 | Иные характеристики объекта | - |

**Перечень координат характерных (поворотных) точек
границ территории участка ЕЗРЗ-1-4**

| Сведения о местоположении границ объекта | | | | | |
|---|---------------|------------|---|---|---|
| 1. Система координат МСК-46, зона 1 | | | | | |
| 2. Сведения о характерных точках границ объекта | | | | | |
| Обозначение характерных точек границ | Координаты, м | | Метод определения координат характерной точки | Средняя квадратическая погрешность положения характерной точки (Mt), м | Описание обозначения точки на местности (при наличии) |
| | X | Y | | | |
| 86 | 421166,29 | 1298738,50 | Метод спутниковых геодезических измерений (определений) | 0,10 | - |
| 87 | 421165,18 | 1298757,37 | | | |
| 88 | 421165,73 | 1298757,52 | | | |
| 89 | 421164,99 | 1298774,82 | | | |
| 90 | 421165,04 | 1298774,85 | | | |
| 91 | 421164,14 | 1298808,20 | | | |
| 92 | 421155,65 | 1298808,23 | | | |
| 93 | 421155,77 | 1298811,12 | | | |
| 94 | 421146,65 | 1298811,27 | | | |
| 95 | 421145,84 | 1298825,21 | | | |
| 96 | 421143,49 | 1298824,94 | | | |
| 97 | 421142,80 | 1298833,39 | | | |
| 98 | 421115,34 | 1298832,91 | | | |
| 99 | 421116,61 | 1298806,75 | | | |
| 100 | 421116,83 | 1298800,68 | | | |
| 101 | 421132,61 | 1298801,08 | | | |
| 102 | 421138,25 | 1298798,81 | | | |
| 103 | 421137,11 | 1298789,34 | | | |
| 104 | 421137,41 | 1298781,37 | | | |
| 105 | 421137,42 | 1298778,84 | | | |
| 106 | 421134,66 | 1298778,69 | | | |
| 107 | 421117,60 | 1298778,03 | | | |
| 108 | 421117,87 | 1298773,66 | | | |
| 109 | 421118,10 | 1298772,40 | | | |
| 110 | 421118,35 | 1298770,82 | | | |
| 111 | 421118,74 | 1298763,71 | | | |
| 112 | 421119,47 | 1298756,35 | | | |
| 113 | 421119,61 | 1298751,58 | | | |
| 114 | 421119,76 | 1298748,71 | | | |
| 115 | 421120,06 | 1298737,23 | | | |
| 116 | 421147,47 | 1298737,79 | | | |
| 117 | 421159,71 | 1298738,30 | | | |
| 86 | 421166,29 | 1298738,50 | | | |

**Таблица описания местоположения границ территории
участка ЕЗРЗ-1-4**

| Прохождение границы | | Описание прохождения границы |
|---------------------|----------|------------------------------|
| от точки | до точки | |
| 1 | 2 | 3 |
| 86 | 87 | На юго-восток – 18,90 м |
| 87 | 88 | На северо-восток – 0,57 м |
| 88 | 89 | На юго-восток – 17,32 м |
| 89 | 90 | На северо-восток – 0,06 м |
| 90 | 91 | На юго-восток – 33,36 м |
| 91 | 92 | На юго-восток – 8,49 м |
| 92 | 93 | На северо-восток – 2,89 м |
| 93 | 94 | На юго-восток – 9,12 м |
| 94 | 95 | На юго-восток – 13,96 м |
| 95 | 96 | На юго-запад – 2,37 м |
| 96 | 97 | На юго-восток – 8,48 м |
| 97 | 98 | На юго-запад – 27,46 м |
| 98 | 99 | На северо-запад – 26,19 м |
| 99 | 100 | На северо-запад – 6,07 м |
| 100 | 101 | На северо-восток – 15,79 м |
| 101 | 102 | На северо-запад – 6,08 м |
| 102 | 103 | На юго-запад – 9,54 м |
| 103 | 104 | На северо-запад – 7,98 м |
| 104 | 105 | На северо-запад – 2,53 м |
| 105 | 106 | На юго-запад – 2,76 м |
| 106 | 107 | На юго-запад – 17,07 м |
| 107 | 108 | На северо-запад – 4,38 м |
| 108 | 109 | На северо-запад – 1,28 м |
| 109 | 110 | На северо-запад – 1,60 м |

| 1 | 2 | 3 |
|-----|-----|--|
| 110 | 111 | На северо-запад – 7,12 м |
| 111 | 112 | На северо-запад – 7,40 м |
| 112 | 113 | На северо-запад – 4,77 м |
| 113 | 114 | На северо-запад – 2,87 м |
| 114 | 115 | На северо-запад – 11,48 м |
| 115 | 116 | На северо-восток – 27,42 м |
| 116 | 117 | На северо-восток – 12,25 м |
| 117 | 86 | На северо-восток в исходную точку – 6,58 м |

Описание участка ЕЗРЗ-1-5

Участок 5 единой зоны регулирования застройки и хозяйственной деятельности с индексом 1 ЕЗРЗ-1-5 располагается на территории, ограниченной улицами: Димитрова, Радищева, Золотая, Кирова.

С северной стороны граничит с территориями объектов культурного наследия регионального значения «Дом купца С.И. Новосильцова», начало 1880-х годов (Курская область, город Курск, улица Золотая, дом 20); «Дом графа К.П. Клейнмихеля, в котором в 1896 – 1918 годах работала лечебница Общества курских врачей», последняя четверть XIX в. (Курская область, город Курск, улица Золотая, дом 12).

С восточной стороны граничит с территорией объекта культурного наследия регионального значения «Дом, начальника полиции, общественного деятеля и мецената В.П. Пожидаева», 1890-е гг. (Курская область, город Курск, улица Радищева, дом 42).

С северной, западной сторон граничит с территорией участка 1 единой зоны регулирования застройки и хозяйственной деятельности с индексом 0 ЕЗРЗ-0-1.

С южной стороны граничит с территорией участка 2 единой зоны регулирования застройки и хозяйственной деятельности с индексом 3 ЕЗРЗ-3-2.

| Сведения об объекте | | |
|---------------------|---|---------------------------|
| № п/п | Характеристика объекта | Описание характеристик |
| 1 | Местоположение объекта | Курская область, г. Курск |
| 2 | Площадь объекта \pm величина погрешности определения площади ($P \pm \Delta P$), м ² | 6358 \pm 28 |
| 3 | Иные характеристики объекта | - |

Перечень координат характерных (поворотных) точек границ территории участка ЕЗРЗ-1-5

| Сведения о местоположении границ объекта | | | | | |
|---|---------------|------------|---|--|---|
| 1. Система координат МСК-46, зона 1 | | | | | |
| 2. Сведения о характерных точках границ объекта | | | | | |
| Обозначение характерных точек границ | Координаты, м | | Метод определения координат характерной точки | Средняя квадратическая погрешность положения характерной точки (Mt), м | Описание обозначения точки на местности (при наличии) |
| | X | Y | | | |
| 1 | 2 | 3 | 4 | 5 | 6 |
| 118 | 421428,17 | 1298739,36 | Метод спутниковых геодезических измерений (определений) | 0,10 | - |
| 119 | 421427,78 | 1298751,74 | | | |
| 120 | 421427,61 | 1298756,27 | | | |
| 121 | 421427,37 | 1298757,65 | | | |
| 122 | 421425,46 | 1298782,90 | | | |
| 123 | 421407,66 | 1298781,41 | | | |
| 124 | 421406,10 | 1298799,41 | | | |
| 125 | 421424,11 | 1298800,92 | | | |
| 126 | 421422,08 | 1298823,76 | | | |
| 127 | 421421,33 | 1298835,74 | | | |
| 128 | 421421,03 | 1298840,39 | | | |
| 129 | 421421,37 | 1298840,46 | | | |
| 130 | 421421,26 | 1298841,39 | | | |
| 131 | 421420,84 | 1298844,07 | | | |
| 132 | 421419,77 | 1298844,01 | | | |
| 133 | 421419,68 | 1298863,19 | | | |
| 134 | 421419,54 | 1298865,52 | | | |
| 135 | 421419,04 | 1298873,79 | | | |
| 136 | 421402,07 | 1298872,75 | | | |
| 137 | 421400,57 | 1298892,61 | | | |
| 138 | 421417,03 | 1298893,95 | | | |

| 1 | 2 | 3 | 4 | 5 | 6 |
|-----|-----------|------------|---|------|---|
| 139 | 421416,56 | 1298897,12 | | | |
| 140 | 421416,21 | 1298900,60 | | | |
| 141 | 421415,12 | 1298908,65 | | | |
| 142 | 421415,13 | 1298910,11 | | | |
| 143 | 421416,31 | 1298910,18 | | | |
| 144 | 421415,81 | 1298915,84 | | | |
| 145 | 421408,00 | 1298915,51 | | | |
| 146 | 421407,83 | 1298918,87 | | | |
| 147 | 421386,73 | 1298918,27 | | | |
| 148 | 421387,75 | 1298917,18 | | | |
| 149 | 421388,00 | 1298911,39 | | | |
| 150 | 421388,01 | 1298911,38 | | | |
| 151 | 421387,25 | 1298909,54 | | | |
| 152 | 421385,26 | 1298909,51 | | | |
| 153 | 421385,38 | 1298907,78 | | | |
| 154 | 421376,54 | 1298908,14 | | | |
| 155 | 421376,65 | 1298899,99 | | | |
| 156 | 421374,38 | 1298900,12 | | | |
| 157 | 421374,37 | 1298899,73 | | | |
| 158 | 421374,36 | 1298899,48 | | | |
| 159 | 421375,43 | 1298879,05 | | | |
| 160 | 421375,32 | 1298869,33 | | | |
| 161 | 421375,40 | 1298860,15 | | | |
| 162 | 421376,17 | 1298836,19 | | | |
| 163 | 421376,68 | 1298825,77 | | | |
| 164 | 421376,94 | 1298816,43 | | | |
| 165 | 421377,55 | 1298807,38 | | | |
| 166 | 421378,30 | 1298796,04 | | | |
| 167 | 421391,56 | 1298796,65 | | | |
| 168 | 421392,51 | 1298792,18 | | | |
| 169 | 421392,82 | 1298789,00 | | | |
| 170 | 421393,93 | 1298777,65 | | | |
| 171 | 421393,52 | 1298775,64 | | | |
| 172 | 421394,93 | 1298767,75 | | | |
| 173 | 421395,88 | 1298758,47 | | | |
| 174 | 421396,15 | 1298746,32 | | | |
| 175 | 421396,17 | 1298742,81 | | | |
| 176 | 421396,35 | 1298739,57 | | | |
| 177 | 421397,87 | 1298739,32 | | | |
| 178 | 421407,49 | 1298739,42 | | | |
| 179 | 421409,73 | 1298739,08 | | | |
| 180 | 421412,19 | 1298739,10 | | | |
| 181 | 421415,73 | 1298739,05 | | | |
| 118 | 421428,17 | 1298739,36 | | | |
| | | | Метод спутниковых геодезических измерений (определений) | 0,10 | - |

**Таблица описания местоположения границ территории
участка ЕЗРЗ-1-5**

| Прохождение границы | | Описание прохождения границы |
|---------------------|----------|------------------------------|
| от точки | до точки | |
| 1 | 2 | 3 |
| 118 | 119 | На юго-восток – 12,39 м |
| 119 | 120 | На юго-восток – 4,53 м |
| 120 | 121 | На юго-восток – 1,40 м |
| 121 | 122 | На юго-восток – 25,32 м |
| 122 | 123 | На юго-запад – 17,86 м |
| 123 | 124 | На юго-восток – 18,07 м |
| 124 | 125 | На северо-восток – 18,08 м |
| 125 | 126 | На юго-восток – 22,93 м |
| 126 | 127 | На юго-восток – 12,00 м |
| 127 | 128 | На юго-восток – 4,66 м |
| 128 | 129 | На северо-восток – 0,35 м |
| 129 | 130 | На юго-восток – 0,94 м |
| 130 | 131 | На юго-восток – 2,71 м |
| 131 | 132 | На юго-запад – 1,07 м |
| 132 | 133 | На юго-восток – 19,18 м |
| 133 | 134 | На юго-восток – 2,33 м |
| 134 | 135 | На юго-восток – 8,28 м |
| 135 | 136 | На юго-запад – 17,00 м |
| 136 | 137 | На юго-восток – 19,92 м |
| 137 | 138 | На северо-восток – 16,51 м |
| 138 | 139 | На юго-восток – 3,20 м |
| 139 | 140 | На юго-восток – 3,50 м |
| 140 | 141 | На юго-восток – 8,12 м |
| 141 | 142 | На северо-восток – 1,46 м |

| 1 | 2 | 3 |
|-----|-----|----------------------------|
| 142 | 143 | На северо-восток – 1,18 м |
| 143 | 144 | На юго-восток – 5,68 м |
| 144 | 145 | На юго-запад – 7,82 м |
| 145 | 146 | На юго-восток – 3,36 м |
| 146 | 147 | На юго-запад – 21,11 м |
| 147 | 148 | На северо-запад – 1,49 м |
| 148 | 149 | На северо-запад – 5,80 м |
| 149 | 150 | На северо-запад – 0,01 м |
| 150 | 151 | На юго-запад – 1,99 м |
| 151 | 152 | На юг – 1,99 м |
| 152 | 153 | На северо-запад – 1,73 м |
| 153 | 154 | На юго-восток – 8,85 м |
| 154 | 155 | На северо-запад – 8,15 м |
| 155 | 156 | На юго-восток – 2,27 м |
| 156 | 157 | На юго-запад – 0,39 м |
| 157 | 158 | На юго-запад – 0,25 м |
| 158 | 159 | На северо-запад – 20,46 м |
| 159 | 160 | На юго-запад – 9,72 м |
| 160 | 161 | На северо-запад – 9,18 м |
| 161 | 162 | На северо-запад – 23,97 м |
| 162 | 163 | На северо-запад – 10,43 м |
| 163 | 164 | На северо-запад – 9,34 м |
| 164 | 165 | На северо-запад – 9,07 м |
| 165 | 166 | На северо-запад – 11,36 м |
| 166 | 167 | На северо-восток – 13,27 м |
| 167 | 168 | На северо-запад – 4,57 м |
| 168 | 169 | На северо-запад – 3,20 м |
| 169 | 170 | На северо-запад – 11,40 м |

| 1 | 2 | 3 |
|-----|-----|---|
| 170 | 171 | На юго-запад – 2,05 м |
| 171 | 172 | На северо-запад – 8,01 м |
| 172 | 173 | На северо-запад – 9,33 м |
| 173 | 174 | На северо-запад – 12,15 м |
| 174 | 175 | На северо-запад – 3,51 м |
| 175 | 176 | На северо-запад – 3,25 м |
| 176 | 177 | На северо-запад – 1,54 м |
| 177 | 178 | На север – 9,62 м |
| 178 | 179 | На северо-запад – 2,27 м |
| 179 | 180 | На север – 2,46 м |
| 180 | 181 | На север – 3,54 м |
| 181 | 118 | На северо-восток в исходную точку – 12,44 м |

Описание участка ЕЗРЗ-1-6

Участок 6 единой зоны регулирования застройки и хозяйственной деятельности с индексом 1 ЕЗРЗ-1-6 располагается на территории, ограниченной улицами: Марата, Радищева, Верхний Гостиный переулок.

С северной стороны граничит с территорией участка 2 единой зоны регулирования застройки и хозяйственной деятельности с индексом 0 ЕЗРЗ-0-2.

| Сведения об объекте | | |
|---------------------|---|---------------------------|
| № п/п | Характеристика объекта | Описание характеристик |
| 1 | Местоположение объекта | Курская область, г. Курск |
| 2 | Площадь объекта \pm величина погрешности определения площади ($P \pm \Delta P$), м ² | 1042 \pm 11 |
| 3 | Иные характеристики объекта | - |

**Перечень координат характерных (поворотных) точек
границ территории участка ЕЗРЗ-1-6**

| Сведения о местоположении границ объекта | | | | | |
|---|---------------|------------|---|---|---|
| 1. Система координат МСК-46, зона 1 | | | | | |
| 2. Сведения о характерных точках границ объекта | | | | | |
| Обозначение характерных точек границ | Координаты, м | | Метод определения координат характерной точки | Средняя квадратическая погрешность положения характерной точки (Mt), м | Описание обозначения точки на местности (при наличии) |
| | X | Y | | | |
| 182 | 420904,15 | 1298864,20 | Метод спутниковых геодезических измерений (определений) | 0,10 | - |
| 183 | 420902,15 | 1298888,57 | | | |
| 184 | 420900,76 | 1298892,20 | | | |
| 185 | 420896,01 | 1298892,11 | | | |
| 186 | 420887,54 | 1298891,45 | | | |
| 187 | 420881,31 | 1298890,32 | | | |
| 188 | 420874,43 | 1298888,10 | | | |
| 189 | 420860,39 | 1298886,45 | | | |
| 190 | 420860,09 | 1298887,75 | | | |
| 191 | 420855,11 | 1298886,60 | | | |
| 192 | 420855,28 | 1298885,84 | | | |
| 193 | 420853,05 | 1298885,70 | | | |
| 194 | 420853,31 | 1298882,78 | | | |
| 195 | 420854,56 | 1298877,89 | | | |
| 196 | 420854,19 | 1298874,03 | | | |
| 197 | 420855,61 | 1298871,85 | | | |
| 198 | 420861,50 | 1298871,10 | | | |
| 199 | 420868,69 | 1298869,45 | | | |
| 182 | 420904,15 | 1298864,20 | | | |

**Таблица описания местоположения границ территории
участка ЕЗРЗ-1-6**

| Прохождение границы | | Описание прохождения границы |
|---------------------|----------|------------------------------|
| от точки | до точки | |
| 1 | 2 | 3 |
| 182 | 183 | На юго-восток – 24,45 м |
| 183 | 184 | На юго-восток – 3,89 м |

| 1 | 2 | 3 |
|-----|-----|--|
| 184 | 185 | На юго-запад – 4,75 м |
| 185 | 186 | На юго-запад – 8,50 м |
| 186 | 187 | На юго-запад – 6,33 м |
| 187 | 188 | На юго-запад – 7,23 м |
| 188 | 189 | На юго-запад – 14,14 м |
| 189 | 190 | На юго-восток – 1,33 м |
| 190 | 191 | На юго-запад – 5,11 м |
| 191 | 192 | На северо-запад – 0,78 м |
| 192 | 193 | На юго-запад – 2,23 м |
| 193 | 194 | На северо-запад – 2,93 м |
| 194 | 195 | На северо-запад – 5,05 м |
| 195 | 196 | На юго-запад – 3,88 м |
| 196 | 197 | На северо-запад – 2,60 м |
| 197 | 198 | На северо-запад – 5,94 м |
| 198 | 199 | На северо-запад – 7,38 м |
| 199 | 182 | На северо-запад в исходную точку – 35,85 м |

Описание участка ЕЗРЗ-1-7

Участок 7 единой зоны регулирования застройки и хозяйственной деятельности с индексом 1 ЕЗРЗ-1-7 располагается на территории, ограниченной улицами: Димитрова, Радищева, Кирова, Почтовая.

С западной стороны граничит с территорией объекта культурного наследия регионального значения «Дом жилой А.Л. Клейн, где в 1905 году жил художник Казимир Малевич», вторая половина XIX – начало XX вв., 1905 год (Курская область, город Курск, улица Почтовая, дом 13).

С северной стороны граничит с территорией участка 3 единой зоны регулирования застройки и хозяйственной деятельности с индексом 4 ЕЗРЗ-4-3.

С южной, восточной сторон граничит с территорией участка 1 единой зоны регулирования застройки и хозяйственной деятельности с индексом 0 ЕЗРЗ-0-1.

| Сведения об объекте | | |
|---------------------|---|---------------------------|
| № п/п | Характеристика объекта | Описание характеристик |
| 1 | Местоположение объекта | Курская область, г. Курск |
| 2 | Площадь объекта \pm величина погрешности определения площади ($P \pm \Delta P$), м ² | 1295 \pm 13 |
| 3 | Иные характеристики объекта | - |

Перечень координат характерных (поворотных) точек границ территории участка ЕЗРЗ-1-7

| Сведения о местоположении границ объекта | | | | | |
|---|---------------|------------|---|--|---|
| 1. Система координат МСК-46, зона 1 | | | | | |
| 2. Сведения о характерных точках границ объекта | | | | | |
| Обозначение характерных точек границ | Координаты, м | | Метод определения координат характерной точки | Средняя квадратическая погрешность положения характерной точки (Mt), м | Описание обозначения точки на местности (при наличии) |
| | X | Y | | | |
| 200 | 421127,15 | 1298861,98 | Метод спутниковых геодезических измерений (определений) | 0,10 | - |
| 201 | 421127,15 | 1298862,27 | | | |
| 202 | 421127,14 | 1298870,18 | | | |
| 203 | 421127,41 | 1298907,53 | | | |
| 204 | 421128,08 | 1298923,88 | | | |
| 205 | 421123,28 | 1298930,69 | | | |
| 206 | 421116,59 | 1298940,11 | | | |
| 207 | 421105,93 | 1298940,71 | | | |
| 208 | 421108,08 | 1298923,60 | | | |
| 209 | 421109,35 | 1298908,08 | | | |
| 210 | 421112,34 | 1298871,51 | | | |
| 211 | 421112,92 | 1298861,98 | | | |
| 212 | 421112,94 | 1298861,64 | | | |
| 200 | 421127,15 | 1298861,98 | | | |

**Таблица описания местоположения границ территории
участка ЕЗРЗ-1-7**

| Прохождение границы | | Описание прохождения границы |
|---------------------|----------|---|
| от точки | до точки | |
| 200 | 201 | На юго-восток – 0,29 м |
| 201 | 202 | На юго-восток – 7,91 м |
| 202 | 203 | На северо-восток – 37,35 м |
| 203 | 204 | На северо-восток – 16,36 м |
| 204 | 205 | На юго-восток – 8,33 м |
| 205 | 206 | На юго-восток – 11,55 м |
| 206 | 207 | На юго-восток – 10,68 м |
| 207 | 208 | На северо-запад – 17,25 м |
| 208 | 209 | На северо-запад – 15,57 м |
| 209 | 210 | На северо-запад – 36,69 м |
| 210 | 211 | На северо-запад – 9,55 м |
| 211 | 212 | На северо-запад – 0,34 м |
| 212 | 200 | На северо-восток в исходную точку – 14,21 м |

Описание ЕЗРЗ-2

ЕЗРЗ-2 располагается на территориях, ограниченных улицами: Котова Гора, Золотая, Почтовая, Димитрова.

Описание участка ЕЗРЗ-2-1

Участок 1 единой зоны регулирования застройки и хозяйственной деятельности с индексом 2 ЕЗРЗ-2-1 располагается на территории, ограниченной улицами: Золотая, Котова Гора, Семёновская.

В южной части граничит с территорией объекта культурного наследия федерального значения «Дом, в котором в 1794 г. родился, жил и работал до 1860 г. Семенов Федор Алексеевич» (Курская область, город Курск, Семёновская ул., 14).

В юго-восточной части граничит с территориями участков 1, 2 единой зоны регулирования застройки и хозяйственной деятельности с индексом 1 ЕЗРЗ-1-1, ЕЗРЗ-1-2.

С северной, восточной сторон граничит с территорией участка 1 единой зоны регулирования застройки и хозяйственной деятельности с индексом 0 ЕЗРЗ-0-1.

| Сведения об объекте | | |
|---------------------|---|---------------------------|
| № п/п | Характеристика объекта | Описание характеристик |
| 1 | Местоположение объекта | Курская область, г. Курск |
| 2 | Площадь объекта \pm величина погрешности определения площади ($P \pm \Delta P$), м ² | 29656 \pm 60 |
| 3 | Иные характеристики объекта | - |

Перечень координат характерных (поворотных) точек границ территории участка ЕЗРЗ-2-1

| Сведения о местоположении границ объекта | | | | | |
|---|---------------|------------|---|--|---|
| 1. Система координат МСК-46, зона 1 | | | | | |
| 2. Сведения о характерных точках границ объекта | | | | | |
| Обозначение характерных точек границ | Координаты, м | | Метод определения координат характерной точки | Средняя квадратическая погрешность положения характерной точки (Mt), м | Описание обозначения точки на местности (при наличии) |
| | X | Y | | | |
| 1 | 2 | 3 | 4 | 5 | 6 |
| 1 | 421253,38 | 1298586,21 | Метод спутниковых геодезических измерений (определений) | 0,10 | - |
| 2 | 421254,90 | 1298586,20 | | | |
| 3 | 421271,30 | 1298585,79 | | | |
| 4 | 421277,90 | 1298585,54 | | | |
| 5 | 421298,10 | 1298585,10 | | | |
| 6 | 421299,80 | 1298585,09 | | | |
| 7 | 421299,90 | 1298584,79 | | | |
| 8 | 421311,34 | 1298584,55 | | | |
| 9 | 421312,09 | 1298584,79 | | | |
| 10 | 421315,97 | 1298584,69 | | | |
| 11 | 421330,01 | 1298584,37 | | | |
| 12 | 421329,76 | 1298584,00 | | | |
| 13 | 421334,27 | 1298583,99 | | | |
| 14 | 421337,28 | 1298583,98 | | | |
| 15 | 421344,80 | 1298583,74 | | | |
| 16 | 421349,74 | 1298583,54 | | | |

| 1 | 2 | 3 | 4 | 5 | 6 |
|----|-----------|------------|---------------|------|---|
| 17 | 421351,83 | 1298585,79 | | | |
| 18 | 421370,73 | 1298586,62 | | | |
| 19 | 421371,84 | 1298583,11 | | | |
| 20 | 421383,81 | 1298582,95 | | | |
| 21 | 421393,38 | 1298582,22 | | | |
| 22 | 421395,88 | 1298582,21 | | | |
| 23 | 421395,99 | 1298582,51 | | | |
| 24 | 421406,98 | 1298582,33 | | | |
| 25 | 421407,08 | 1298582,03 | | | |
| 26 | 421413,38 | 1298581,88 | | | |
| 27 | 421419,68 | 1298581,94 | | | |
| 28 | 421422,88 | 1298581,92 | | | |
| 29 | 421440,08 | 1298581,59 | | | |
| 30 | 421440,90 | 1298570,09 | | | |
| 31 | 421441,60 | 1298570,38 | | | |
| 32 | 421443,49 | 1298539,97 | | | |
| 33 | 421444,96 | 1298521,76 | | | |
| 34 | 421445,94 | 1298510,32 | | | |
| 35 | 421446,79 | 1298493,95 | | | |
| 36 | 421447,81 | 1298472,72 | | | |
| 37 | 421448,22 | 1298471,28 | | | |
| 38 | 421418,81 | 1298471,48 | | | |
| 39 | 421412,26 | 1298471,85 | Метод | | |
| 40 | 421402,69 | 1298472,05 | спутниковых | 0,10 | - |
| 41 | 421400,40 | 1298472,24 | геодезических | | |
| 42 | 421384,82 | 1298472,49 | измерений | | |
| 43 | 421368,26 | 1298471,06 | (определений) | | |
| 44 | 421354,17 | 1298471,96 | | | |
| 45 | 421353,27 | 1298470,69 | | | |
| 46 | 421351,41 | 1298470,84 | | | |
| 47 | 421342,12 | 1298471,32 | | | |
| 48 | 421337,60 | 1298471,35 | | | |
| 49 | 421332,45 | 1298471,52 | | | |
| 50 | 421332,56 | 1298475,09 | | | |
| 51 | 421331,19 | 1298475,17 | | | |
| 52 | 421325,80 | 1298475,71 | | | |
| 53 | 421316,61 | 1298475,95 | | | |
| 54 | 421316,62 | 1298476,21 | | | |
| 55 | 421312,80 | 1298476,29 | | | |
| 56 | 421312,80 | 1298476,03 | | | |
| 57 | 421312,54 | 1298476,05 | | | |
| 58 | 421310,47 | 1298476,35 | | | |
| 59 | 421310,41 | 1298476,00 | | | |
| 60 | 421309,46 | 1298476,20 | | | |
| 61 | 421304,20 | 1298476,42 | | | |
| 62 | 421304,18 | 1298476,81 | | | |
| 63 | 421298,68 | 1298476,82 | | | |

| 1 | 2 | 3 | 4 | 5 | 6 |
|-----|-----------|------------|---|------|---|
| 64 | 421297,09 | 1298473,46 | | | |
| 65 | 421289,73 | 1298473,42 | | | |
| 66 | 421289,95 | 1298477,20 | | | |
| 67 | 421288,99 | 1298477,27 | | | |
| 68 | 421288,18 | 1298477,40 | | | |
| 69 | 421284,31 | 1298477,64 | | | |
| 70 | 421283,53 | 1298477,68 | | | |
| 71 | 421283,24 | 1298477,75 | | | |
| 72 | 421270,76 | 1298478,24 | | | |
| 73 | 421267,68 | 1298478,25 | | | |
| 74 | 421266,60 | 1298478,25 | | | |
| 75 | 421258,46 | 1298478,42 | | | |
| 76 | 421256,14 | 1298478,46 | | | |
| 77 | 421246,14 | 1298478,64 | | | |
| 78 | 421236,61 | 1298478,84 | | | |
| 79 | 421231,82 | 1298479,18 | | | |
| 80 | 421223,06 | 1298479,44 | | | |
| 81 | 421223,05 | 1298479,64 | | | |
| 82 | 421221,45 | 1298479,71 | | | |
| 83 | 421216,95 | 1298479,94 | | | |
| 84 | 421216,68 | 1298479,45 | | | |
| 85 | 421208,52 | 1298479,91 | | | |
| 86 | 421203,44 | 1298480,27 | Метод спутниковых геодезических измерений (определений) | 0,10 | - |
| 87 | 421203,46 | 1298481,16 | | | |
| 88 | 421200,56 | 1298481,38 | | | |
| 89 | 421197,86 | 1298481,30 | | | |
| 90 | 421184,68 | 1298484,40 | | | |
| 91 | 421183,76 | 1298481,80 | | | |
| 92 | 421182,56 | 1298482,11 | | | |
| 93 | 421181,57 | 1298483,02 | | | |
| 94 | 421180,28 | 1298484,13 | | | |
| 95 | 421177,89 | 1298486,24 | | | |
| 96 | 421176,60 | 1298487,35 | | | |
| 97 | 421175,51 | 1298488,36 | | | |
| 98 | 421174,52 | 1298489,97 | | | |
| 99 | 421173,63 | 1298491,48 | | | |
| 100 | 421172,24 | 1298493,29 | | | |
| 101 | 421162,81 | 1298494,94 | | | |
| 102 | 421157,96 | 1298496,08 | | | |
| 103 | 421152,79 | 1298497,22 | | | |
| 104 | 421148,48 | 1298497,78 | | | |
| 105 | 421145,02 | 1298501,25 | | | |
| 106 | 421141,73 | 1298508,22 | | | |
| 107 | 421142,82 | 1298509,72 | | | |
| 108 | 421143,09 | 1298513,32 | | | |
| 109 | 421135,45 | 1298514,25 | | | |
| 110 | 421131,79 | 1298522,24 | | | |

| 1 | 2 | 3 | 4 | 5 | 6 |
|-----|-----------|------------|---|------|---|
| 111 | 421129,02 | 1298528,31 | | | |
| 112 | 421126,46 | 1298533,80 | | | |
| 113 | 421125,42 | 1298536,06 | | | |
| 114 | 421123,71 | 1298541,37 | | | |
| 115 | 421122,49 | 1298546,32 | | | |
| 116 | 421122,26 | 1298547,66 | | | |
| 117 | 421122,31 | 1298562,17 | | | |
| 118 | 421122,80 | 1298589,27 | | | |
| 119 | 421141,12 | 1298589,01 | | | |
| 120 | 421141,12 | 1298574,91 | | | |
| 121 | 421140,63 | 1298561,91 | | | |
| 122 | 421139,41 | 1298531,12 | | | |
| 123 | 421150,72 | 1298532,14 | | | |
| 124 | 421163,11 | 1298530,85 | | | |
| 125 | 421163,64 | 1298534,85 | | | |
| 126 | 421163,78 | 1298540,85 | | | |
| 127 | 421183,98 | 1298540,70 | | | |
| 128 | 421194,18 | 1298540,93 | | | |
| 129 | 421194,48 | 1298540,53 | | | |
| 130 | 421202,98 | 1298541,17 | | | |
| 131 | 421203,75 | 1298522,66 | | | |
| 132 | 421207,45 | 1298522,44 | | | |
| 133 | 421210,45 | 1298522,82 | | | |
| 134 | 421217,85 | 1298522,76 | | | |
| 135 | 421217,42 | 1298532,57 | | | |
| 136 | 421217,58 | 1298541,07 | | | |
| 137 | 421217,05 | 1298550,37 | | | |
| 138 | 421217,47 | 1298554,07 | | | |
| 139 | 421216,96 | 1298565,87 | | | |
| 140 | 421216,54 | 1298577,18 | | | |
| 141 | 421216,81 | 1298587,47 | | | |
| 142 | 421221,21 | 1298587,34 | | | |
| 143 | 421223,51 | 1298587,23 | | | |
| 144 | 421223,51 | 1298587,53 | | | |
| 145 | 421230,51 | 1298587,18 | | | |
| 146 | 421230,41 | 1298586,68 | | | |
| 147 | 421232,21 | 1298586,67 | | | |
| 148 | 421234,47 | 1298586,55 | | | |
| 149 | 421238,70 | 1298586,70 | | | |
| 150 | 421240,66 | 1298586,81 | | | |
| 151 | 421240,69 | 1298587,03 | | | |
| 152 | 421248,05 | 1298586,89 | | | |
| 153 | 421248,07 | 1298586,64 | | | |
| 154 | 421248,70 | 1298586,37 | | | |
| 1 | 421253,38 | 1298586,21 | Метод спутниковых геодезических измерений (определений) | 0,10 | - |

**Таблица описания местоположения границ территории
участка ЕЗРЗ-2-1**

| Прохождение границы | | Описание прохождения границы |
|---------------------|----------|------------------------------|
| от точки | до точки | |
| 1 | 2 | 3 |
| 1 | 2 | На север – 1,52 м |
| 2 | 3 | На северо-запад – 16,41 м |
| 3 | 4 | На северо-запад – 6,60 м |
| 4 | 5 | На северо-запад – 20,20 м |
| 5 | 6 | На север – 1,70 м |
| 6 | 7 | На северо-запад – 0,32 м |
| 7 | 8 | На северо-запад – 11,44 м |
| 8 | 9 | На северо-восток – 0,79 м |
| 9 | 10 | На северо-запад – 3,88 м |
| 10 | 11 | На северо-запад – 14,04 м |
| 11 | 12 | На юго-запад – 0,45 м |
| 12 | 13 | На север – 4,51 м |
| 13 | 14 | На север – 3,01 м |
| 14 | 15 | На северо-запад – 7,52 м |
| 15 | 16 | На северо-запад – 4,94 м |
| 16 | 17 | На северо-восток – 3,07 м |
| 17 | 18 | На северо-восток – 18,92 м |
| 18 | 19 | На северо-запад – 3,68 м |
| 19 | 20 | На север – 11,97 м |
| 20 | 21 | На северо-запад – 9,60 м |
| 21 | 22 | На север – 2,50 м |
| 22 | 23 | На северо-восток – 0,32 м |
| 23 | 24 | На север – 10,99 м |
| 24 | 25 | На северо-запад – 0,32 м |

| 1 | 2 | 3 |
|----|----|---------------------------|
| 25 | 26 | На северо-запад – 6,30 м |
| 26 | 27 | На север – 6,30 м |
| 27 | 28 | На север – 3,20 м |
| 28 | 29 | На северо-запад – 17,20 м |
| 29 | 30 | На северо-запад – 11,53 м |
| 30 | 31 | На северо-восток – 0,76 м |
| 31 | 32 | На северо-запад – 30,47 м |
| 32 | 33 | На северо-запад – 18,27 м |
| 33 | 34 | На северо-запад – 11,48 м |
| 34 | 35 | На северо-запад – 16,39 м |
| 35 | 36 | На северо-запад – 21,25 м |
| 36 | 37 | На северо-запад – 1,50 м |
| 37 | 38 | На юго-восток – 29,41 м |
| 38 | 39 | На юго-восток – 6,56 м |
| 39 | 40 | На юго-восток – 9,57 м |
| 40 | 41 | На юго-восток – 2,30 м |
| 41 | 42 | На юго-восток – 15,58 м |
| 42 | 43 | На юго-запад – 16,62 м |
| 43 | 44 | На юго-восток – 14,12 м |
| 44 | 45 | На юго-запад – 1,56 м |
| 45 | 46 | На юго-восток – 1,87 м |
| 46 | 47 | На юго-восток – 9,30 м |
| 47 | 48 | На юго-восток – 4,52 м |
| 48 | 49 | На юго-восток – 5,15 м |
| 49 | 50 | На северо-восток – 3,57 м |
| 50 | 51 | На юго-восток – 1,37 м |
| 51 | 52 | На юго-восток – 5,42 м |
| 52 | 53 | На юго-восток – 9,19 м |

| 1 | 2 | 3 |
|----|----|---------------------------|
| 53 | 54 | На северо-восток – 0,26 м |
| 54 | 55 | На юго-восток – 3,82 м |
| 55 | 56 | На юго-запад – 0,26 м |
| 56 | 57 | На юго-восток – 0,26 м |
| 57 | 58 | На юго-восток – 2,09 м |
| 58 | 59 | На юго-запад – 0,36 м |
| 59 | 60 | На юго-восток – 0,97 м |
| 60 | 61 | На юго-восток – 5,26 м |
| 61 | 62 | На юго-восток – 0,39 м |
| 62 | 63 | На юго-восток – 5,50 м |
| 63 | 64 | На юго-запад – 3,72 м |
| 64 | 65 | На юг – 7,36 м |
| 65 | 66 | На северо-восток – 3,79 м |
| 66 | 67 | На юго-восток – 0,96 м |
| 67 | 68 | На юго-восток – 0,82 м |
| 68 | 69 | На юго-восток – 3,88 м |
| 69 | 70 | На юго-восток – 0,78 м |
| 70 | 71 | На юго-восток – 0,30 м |
| 71 | 72 | На юго-восток – 12,49 м |
| 72 | 73 | На юго-восток – 3,08 м |
| 73 | 74 | На юг – 1,08 м |
| 74 | 75 | На юго-восток – 8,14 м |
| 75 | 76 | На юго-восток – 2,32 м |
| 76 | 77 | На юго-восток – 10,00 м |
| 77 | 78 | На юго-восток – 9,53 м |
| 78 | 79 | На юго-восток – 4,80 м |
| 79 | 80 | На юго-восток – 8,76 м |
| 80 | 81 | На юго-восток – 0,20 м |

| 1 | 2 | 3 |
|-----|-----|---------------------------|
| 81 | 82 | На юго-восток – 1,60 м |
| 82 | 83 | На юго-восток – 4,51 м |
| 83 | 84 | На юго-запад – 0,56 м |
| 84 | 85 | На юго-восток – 8,17 м |
| 85 | 86 | На юго-восток – 5,09 м |
| 86 | 87 | На северо-восток – 0,89 м |
| 87 | 88 | На юго-восток – 2,91 м |
| 88 | 89 | На юго-запад – 2,70 м |
| 89 | 90 | На юго-восток – 13,54 м |
| 90 | 91 | На юго-запад – 2,76 м |
| 91 | 92 | На юго-восток – 1,24 м |
| 92 | 93 | На юго-восток – 1,34 м |
| 93 | 94 | На юго-восток – 1,70 м |
| 94 | 95 | На юго-восток – 3,19 м |
| 95 | 96 | На юго-восток – 1,70 м |
| 96 | 97 | На юго-восток – 1,49 м |
| 97 | 98 | На юго-восток – 1,89 м |
| 98 | 99 | На юго-восток – 1,75 м |
| 99 | 100 | На юго-восток – 2,28 м |
| 100 | 101 | На юго-восток – 9,57 м |
| 101 | 102 | На юго-восток – 4,98 м |
| 102 | 103 | На юго-восток – 5,29 м |
| 103 | 104 | На юго-восток – 4,35 м |
| 104 | 105 | На юго-восток – 4,90 м |
| 105 | 106 | На юго-восток – 7,71 м |
| 106 | 107 | На северо-восток – 1,85 м |
| 107 | 108 | На северо-восток – 3,61 м |
| 108 | 109 | На юго-восток – 7,70 м |

| 1 | 2 | 3 |
|-----|-----|----------------------------|
| 109 | 110 | На юго-восток – 8,79 м |
| 110 | 111 | На юго-восток – 6,67 м |
| 111 | 112 | На юго-восток – 6,06 м |
| 112 | 113 | На юго-восток – 2,49 м |
| 113 | 114 | На юго-восток – 5,58 м |
| 114 | 115 | На юго-восток – 5,10 м |
| 115 | 116 | На юго-восток – 1,36 м |
| 116 | 117 | На северо-восток – 14,51 м |
| 117 | 118 | На северо-восток – 27,10 м |
| 118 | 119 | На север – 18,32 м |
| 119 | 120 | На северо-запад – 14,10 м |
| 120 | 121 | На юго-запад – 13,01 м |
| 121 | 122 | На юго-запад – 30,81 м |
| 122 | 123 | На северо-восток – 11,36 м |
| 123 | 124 | На северо-запад – 12,46 м |
| 124 | 125 | На северо-восток – 4,03 м |
| 125 | 126 | На северо-восток – 6,00 м |
| 126 | 127 | На север – 20,20 м |
| 127 | 128 | На северо-восток – 10,20 м |
| 128 | 129 | На северо-запад – 0,50 м |
| 129 | 130 | На северо-восток – 8,52 м |
| 130 | 131 | На северо-запад – 18,53 м |
| 131 | 132 | На северо-запад – 3,71 м |
| 132 | 133 | На северо-восток – 3,02 м |
| 133 | 134 | На север – 7,40 м |
| 134 | 135 | На юго-восток – 9,82 м |
| 135 | 136 | На северо-восток – 8,50 м |
| 136 | 137 | На юго-восток – 9,32 м |

| 1 | 2 | 3 |
|-----|-----|---|
| 137 | 138 | На северо-восток – 3,72 м |
| 138 | 139 | На юго-восток – 11,81 м |
| 139 | 140 | На юго-восток – 11,32 м |
| 140 | 141 | На северо-восток – 10,29 м |
| 141 | 142 | На северо-запад – 4,40 м |
| 142 | 143 | На северо-запад – 2,30 м |
| 143 | 144 | На юго-восток – 0,30 м |
| 144 | 145 | На северо-запад – 7,01 м |
| 145 | 146 | На юго-запад – 0,51 м |
| 146 | 147 | На север – 1,80 м |
| 147 | 148 | На северо-запад – 2,26 м |
| 148 | 149 | На северо-восток – 4,23 м |
| 149 | 150 | На северо-восток – 1,96 м |
| 150 | 151 | На северо-восток – 0,22 м |
| 151 | 152 | На северо-запад – 7,36 м |
| 152 | 153 | На северо-запад – 0,25 м |
| 153 | 154 | На северо-запад – 0,69 м |
| 154 | 1 | На северо-запад в исходную точку – 4,68 м |

Описание участка ЕЗРЗ-2-2

Участок 2 единой зоны регулирования застройки и хозяйственной деятельности с индексом 2 ЕЗРЗ-2-2 располагается на территории, ограниченной улицами: Димитрова, Золотая, Почтовая, Семёновская.

В северо-западной части граничит с территорией объекта культурного наследия федерального значения «Дом Уфимцева Анатолия Георгиевича. Ветроэлектростанция, построенная им в 1931 г.», 1931 г. (Курская область, г. Курск, ул. Семеновская, дом 13); «Дом Уфимцева Анатолия Георгиевича», 1880–1901 гг., входящего в состав объекта культурного наследия федерального значения «Дом Уфимцева Анатолия Георгиевича. Ветроэлектростанция, построенная им в 1931 г.», 1931 г. (Курская область, г. Курск, улица Семеновская, 13);

«Ветроэлектростанция, построенная им в 1931 г.», 1931 г., входящего в состав объекта культурного наследия федерального значения «Дом Уфимцева Анатолия Георгиевича. Ветроэлектростанция, построенная им в 1931 г.», 1931 г. (Курская область, г. Курск, ул. Семеновская, 13).

В западной, южной частях граничит с территорией участка 1 единой зоны регулирования застройки и хозяйственной деятельности с индексом 0 ЕЗРЗ-0-1.

С северной, восточной сторон граничит с территорией участка 1 единой зоны регулирования застройки и хозяйственной деятельности с индексом 4 ЕЗРЗ-4-1.

| Сведения об объекте | | |
|---------------------|---|---------------------------|
| № п/п | Характеристика объекта | Описание характеристик |
| 1 | Местоположение объекта | Курская область, г. Курск |
| 2 | Площадь объекта \pm величина погрешности определения площади ($P \pm \Delta P$), м ² | 3934 \pm 22 |
| 3 | Иные характеристики объекта | - |

Перечень координат характерных (поворотных) точек границ территории участка ЕЗРЗ-2-2

| Сведения о местоположении границ объекта | | | | | |
|---|---------------|------------|---|--|---|
| 1. Система координат МСК-46, зона 1 | | | | | |
| 2. Сведения о характерных точках границ объекта | | | | | |
| Обозначение характерных точек границ | Координаты, м | | Метод определения координат характерной точки | Средняя квадратическая погрешность положения характерной точки (Mt), м | Описание обозначения точки на местности (при наличии) |
| | X | Y | | | |
| 1 | 2 | 3 | 4 | 5 | 6 |
| 155 | 421228,50 | 1298659,50 | Метод спутниковых геодезических измерений (определений) | 0,10 | - |
| 156 | 421228,18 | 1298659,50 | | | |
| 157 | 421227,89 | 1298665,89 | | | |
| 158 | 421224,27 | 1298666,73 | | | |
| 159 | 421217,06 | 1298665,38 | | | |
| 160 | 421205,26 | 1298665,06 | | | |
| 161 | 421205,45 | 1298664,26 | | | |
| 162 | 421195,25 | 1298664,03 | | | |
| 163 | 421191,75 | 1298663,86 | | | |

| 1 | 2 | 3 | 4 | 5 | 6 |
|-----|-----------|------------|---|------|---|
| 164 | 421181,75 | 1298663,63 | Метод спутниковых геодезических измерений (определений) | 0,10 | - |
| 165 | 421172,44 | 1298662,29 | | | |
| 166 | 421165,22 | 1298660,34 | | | |
| 167 | 421155,72 | 1298659,71 | | | |
| 168 | 421153,02 | 1298660,13 | | | |
| 169 | 421150,63 | 1298661,65 | | | |
| 170 | 421143,87 | 1298680,80 | | | |
| 171 | 421122,76 | 1298679,95 | | | |
| 172 | 421127,69 | 1298613,31 | | | |
| 173 | 421128,97 | 1298611,20 | | | |
| 174 | 421128,96 | 1298609,10 | | | |
| 175 | 421170,16 | 1298608,81 | | | |
| 176 | 421167,19 | 1298640,83 | | | |
| 177 | 421171,01 | 1298644,10 | | | |
| 178 | 421203,20 | 1298642,97 | | | |
| 179 | 421203,36 | 1298636,87 | | | |
| 180 | 421203,46 | 1298636,27 | | | |
| 181 | 421213,56 | 1298636,80 | | | |
| 182 | 421213,67 | 1298637,50 | | | |
| 183 | 421220,27 | 1298637,65 | | | |
| 184 | 421220,19 | 1298641,55 | | | |
| 185 | 421220,02 | 1298645,45 | | | |
| 186 | 421219,85 | 1298649,26 | | | |
| 187 | 421219,68 | 1298653,06 | | | |
| 188 | 421220,48 | 1298653,05 | | | |
| 189 | 421224,18 | 1298653,23 | | | |
| 190 | 421228,55 | 1298653,43 | | | |
| 155 | 421228,50 | 1298659,50 | | | |

**Таблица описания местоположения границ территории
участка ЕЗРЗ-2-2**

| Прохождение границы | | Описание прохождения границы |
|---------------------|----------|------------------------------|
| от точки | до точки | |
| 1 | 2 | 3 |
| 155 | 156 | На юг – 0,32 м |
| 156 | 157 | На юго-восток – 6,40 м |
| 157 | 158 | На юго-восток – 3,72 м |
| 158 | 159 | На юго-запад – 7,34 м |
| 159 | 160 | На юго-запад – 11,80 м |

| 1 | 2 | 3 |
|-----|-----|----------------------------|
| 160 | 161 | На северо-запад – 0,82 м |
| 161 | 162 | На юго-запад – 10,20 м |
| 162 | 163 | На юго-запад – 3,50 м |
| 163 | 164 | На юго-запад – 10,00 м |
| 164 | 165 | На юго-запад – 9,41 м |
| 165 | 166 | На юго-запад – 7,48 м |
| 166 | 167 | На юго-запад – 9,52 м |
| 167 | 168 | На юго-восток – 2,73 м |
| 168 | 169 | На юго-восток – 2,83 м |
| 169 | 170 | На юго-восток – 20,31 м |
| 170 | 171 | На юго-запад – 21,13 м |
| 171 | 172 | На северо-запад – 66,82 м |
| 172 | 173 | На северо-запад – 2,47 м |
| 173 | 174 | На юго-запад – 2,10 м |
| 174 | 175 | На север – 41,20 м |
| 175 | 176 | На юго-восток – 32,16 м |
| 176 | 177 | На северо-восток – 5,03 м |
| 177 | 178 | На северо-запад – 32,21 м |
| 178 | 179 | На северо-запад – 6,10 м |
| 179 | 180 | На северо-запад – 0,61 м |
| 180 | 181 | На северо-восток – 10,11 м |
| 181 | 182 | На северо-восток – 0,71 м |
| 182 | 183 | На северо-восток – 6,60 м |
| 183 | 184 | На юго-восток – 3,90 м |
| 184 | 185 | На юго-восток – 3,90 м |
| 185 | 186 | На юго-восток – 3,81 м |
| 186 | 187 | На юго-восток – 3,80 м |
| 187 | 188 | На север – 0,80 м |

| 1 | 2 | 3 |
|-----|-----|---|
| 188 | 189 | На северо-восток – 3,70 м |
| 189 | 190 | На северо-восток – 4,37 м |
| 190 | 155 | На юго-восток в исходную точку – 6,07 м |

Описание ЕЗРЗ-3

ЕЗРЗ-3 располагается на территориях, ограниченных улицами: Димитрова, Почтовая, Золотая, Радищева.

Описание участка ЕЗРЗ-3-1

Участок 1 единой зоны регулирования застройки и хозяйственной деятельности с индексом 3 ЕЗРЗ-3-1 располагается на территории, ограниченной улицами: Димитрова, Радищева, Кирова, Почтовая.

В южной части граничит с территорией объекта культурного наследия регионального значения «Дом жилой А.Л. Клейн, где в 1905 году жил художник Казимир Малевич», вторая половина XIX – начало XX вв., 1905 год (Курская область, город Курск, улица Почтовая, дом 13).

В юго-западной части граничит с территорией участка 4 единой зоны регулирования застройки и хозяйственной деятельности с индексом 1 ЕЗРЗ-1-4.

В юго-восточной части граничит с территорией участка 3 единой зоны регулирования застройки и хозяйственной деятельности с индексом 4 ЕЗРЗ-4-3.

С западной, северной, восточной сторон граничит с территорией участка 1 единой зоны регулирования застройки и хозяйственной деятельности с индексом 0 ЕЗРЗ-0-1.

| Сведения об объекте | | |
|---------------------|---|---------------------------|
| № п/п | Характеристика объекта | Описание характеристик |
| 1 | Местоположение объекта | Курская область, г. Курск |
| 2 | Площадь объекта ± величина погрешности определения площади ($P \pm \Delta P$), м ² | 16602±45 |
| 3 | Иные характеристики объекта | - |

**Перечень координат характерных (поворотных) точек
границ территории участка ЕЗРЗ-3-1**

| Сведения о местоположении границ объекта | | | | | |
|---|---------------|------------|---|---|---|
| 1. Система координат МСК-46, зона 1 | | | | | |
| 2. Сведения о характерных точках границ объекта | | | | | |
| Обозначение характерных точек границ | Координаты, м | | Метод определения координат характерной точки | Средняя квадратическая погрешность положения характерной точки (Mt), м | Описание обозначения точки на местности (при наличии) |
| | X | Y | | | |
| 1 | 2 | 3 | 4 | 5 | 6 |
| 1 | 421267,58 | 1298738,62 | Метод спутниковых геодезических измерений (определений) | 0,10 | - |
| 2 | 421267,47 | 1298751,32 | | | |
| 3 | 421266,91 | 1298756,83 | | | |
| 4 | 421267,81 | 1298756,82 | | | |
| 5 | 421266,95 | 1298769,83 | | | |
| 6 | 421266,57 | 1298771,31 | | | |
| 7 | 421265,97 | 1298780,23 | | | |
| 8 | 421265,58 | 1298784,37 | | | |
| 9 | 421265,32 | 1298787,25 | | | |
| 10 | 421264,75 | 1298795,59 | | | |
| 11 | 421264,64 | 1298796,41 | | | |
| 12 | 421263,99 | 1298809,95 | | | |
| 13 | 421264,10 | 1298811,05 | | | |
| 14 | 421264,02 | 1298814,55 | | | |
| 15 | 421264,42 | 1298814,35 | | | |
| 16 | 421263,77 | 1298821,75 | | | |
| 17 | 421263,42 | 1298828,06 | | | |
| 18 | 421262,74 | 1298830,96 | | | |
| 19 | 421262,57 | 1298835,56 | | | |
| 20 | 421262,57 | 1298835,86 | | | |
| 21 | 421262,34 | 1298839,75 | | | |
| 22 | 421255,24 | 1298912,47 | | | |
| 23 | 421234,79 | 1298930,80 | | | |
| 24 | 421233,79 | 1298931,65 | | | |
| 25 | 421219,93 | 1298931,68 | | | |
| 26 | 421208,72 | 1298922,39 | | | |
| 27 | 421200,99 | 1298930,27 | | | |
| 28 | 421194,01 | 1298930,43 | | | |
| 29 | 421193,69 | 1298920,64 | | | |
| 30 | 421193,21 | 1298904,08 | | | |
| 31 | 421199,39 | 1298860,50 | | | |
| 32 | 421195,64 | 1298857,82 | | | |

| 1 | 2 | 3 | 4 | 5 | 6 |
|----|-----------|------------|---|------|---|
| 33 | 421170,93 | 1298858,48 | Метод спутниковых геодезических измерений (определений) | 0,10 | - |
| 34 | 421170,93 | 1298851,95 | | | |
| 35 | 421164,32 | 1298851,91 | | | |
| 36 | 421164,60 | 1298834,17 | | | |
| 37 | 421147,21 | 1298832,21 | | | |
| 38 | 421147,90 | 1298825,44 | | | |
| 39 | 421145,84 | 1298825,21 | | | |
| 40 | 421146,65 | 1298811,27 | | | |
| 41 | 421155,77 | 1298811,12 | | | |
| 42 | 421155,65 | 1298808,23 | | | |
| 43 | 421164,14 | 1298808,20 | | | |
| 44 | 421165,04 | 1298774,85 | | | |
| 45 | 421164,99 | 1298774,82 | | | |
| 46 | 421165,73 | 1298757,52 | | | |
| 47 | 421165,18 | 1298757,37 | | | |
| 48 | 421166,29 | 1298738,50 | | | |
| 49 | 421169,48 | 1298737,95 | | | |
| 50 | 421174,52 | 1298738,04 | | | |
| 51 | 421193,88 | 1298737,94 | | | |
| 52 | 421194,79 | 1298738,02 | | | |
| 53 | 421202,45 | 1298738,02 | | | |
| 54 | 421203,94 | 1298738,45 | | | |
| 55 | 421208,17 | 1298738,56 | | | |
| 56 | 421211,69 | 1298738,53 | | | |
| 57 | 421222,99 | 1298738,55 | | | |
| 58 | 421225,26 | 1298738,58 | | | |
| 59 | 421226,12 | 1298738,40 | | | |
| 60 | 421227,66 | 1298738,95 | | | |
| 61 | 421228,78 | 1298738,30 | | | |
| 62 | 421232,88 | 1298738,37 | | | |
| 63 | 421260,18 | 1298738,58 | | | |
| 64 | 421260,37 | 1298736,47 | | | |
| 65 | 421265,57 | 1298736,54 | | | |
| 66 | 421265,68 | 1298738,54 | | | |
| 1 | 421267,58 | 1298738,62 | | | |

**Таблица описания местоположения границ территории
участка ЕЗРЗ-3-1**

| Прохождение границы | | Описание прохождения границы |
|---------------------|----------|------------------------------|
| от точки | до точки | |
| 1 | 2 | 3 |
| 1 | 2 | На юго-восток – 12,70 м |

| 1 | 2 | 3 |
|----|----|---------------------------|
| 2 | 3 | На юго-восток – 5,54 м |
| 3 | 4 | На север – 0,90 м |
| 4 | 5 | На юго-восток – 13,04 м |
| 5 | 6 | На юго-восток – 1,53 м |
| 6 | 7 | На юго-восток – 8,94 м |
| 7 | 8 | На юго-восток – 4,16 м |
| 8 | 9 | На юго-восток – 2,89 м |
| 9 | 10 | На юго-восток – 8,36 м |
| 10 | 11 | На юго-восток – 0,83 м |
| 11 | 12 | На юго-восток – 13,56 м |
| 12 | 13 | На северо-восток – 1,11 м |
| 13 | 14 | На юго-восток – 3,50 м |
| 14 | 15 | На северо-запад – 0,45 м |
| 15 | 16 | На юго-восток – 7,43 м |
| 16 | 17 | На юго-восток – 6,32 м |
| 17 | 18 | На юго-восток – 2,98 м |
| 18 | 19 | На юго-восток – 4,60 м |
| 19 | 20 | На юго-восток – 0,30 м |
| 20 | 21 | На юго-восток – 3,90 м |
| 21 | 22 | На юго-восток – 73,07 м |
| 22 | 23 | На юго-восток – 27,46 м |
| 23 | 24 | На юго-восток – 1,31 м |
| 24 | 25 | На юго-восток – 13,86 м |
| 25 | 26 | На юго-запад – 14,56 м |
| 26 | 27 | На юго-восток – 11,04 м |
| 27 | 28 | На юго-восток – 6,98 м |
| 28 | 29 | На юго-запад – 9,80 м |
| 29 | 30 | На юго-запад – 16,57 м |

| 1 | 2 | 3 |
|----|----|---------------------------|
| 30 | 31 | На северо-запад – 44,02 м |
| 31 | 32 | На юго-запад – 4,61 м |
| 32 | 33 | На юго-восток – 24,72 м |
| 33 | 34 | На запад – 6,53 м |
| 34 | 35 | На юг – 6,61 м |
| 35 | 36 | На северо-запад – 17,74 м |
| 36 | 37 | На юго-запад – 17,50 м |
| 37 | 38 | На северо-запад – 6,81 м |
| 38 | 39 | На юго-запад – 2,07 м |
| 39 | 40 | На северо-запад – 13,96 м |
| 40 | 41 | На север – 9,12 м |
| 41 | 42 | На юго-запад – 2,89 м |
| 42 | 43 | На север – 8,49 м |
| 43 | 44 | На северо-запад – 33,36 м |
| 44 | 45 | На юго-запад – 0,06 м |
| 45 | 46 | На северо-запад – 17,32 м |
| 46 | 47 | На юго-запад – 0,57 м |
| 47 | 48 | На северо-запад – 18,90 м |
| 48 | 49 | На северо-запад – 3,24 м |
| 49 | 50 | На северо-восток – 5,04 м |
| 50 | 51 | На север – 19,36 м |
| 51 | 52 | На северо-восток – 0,91 м |
| 52 | 53 | На север – 7,66 м |
| 53 | 54 | На северо-восток – 1,55 м |
| 54 | 55 | На северо-восток – 4,23 м |
| 55 | 56 | На север – 3,52 м |
| 56 | 57 | На север – 11,30 м |
| 57 | 58 | На север – 2,27 м |

| 1 | 2 | 3 |
|----|----|--|
| 58 | 59 | На северо-запад – 0,88 м |
| 59 | 60 | На северо-восток – 1,64 м |
| 60 | 61 | На северо-запад – 1,29 м |
| 61 | 62 | На север – 4,10 м |
| 62 | 63 | На север – 27,30 м |
| 63 | 64 | На северо-запад – 2,12 м |
| 64 | 65 | На север – 5,20 м |
| 65 | 66 | На северо-восток – 2,00 м |
| 66 | 1 | На северо-восток в исходную точку – 1,90 м |

Описание участка ЕЗРЗ-3-2

Участок 2 единой зоны регулирования застройки и хозяйственной деятельности с индексом 3 ЕЗРЗ-3-2 располагается на территории, ограниченной улицами: Димитрова, Радищева, Кирова, Золотая.

В северо-восточной части граничит с территорией объекта культурного наследия регионального значения «Дом, начальника полиции, общественного деятеля и мецената В.П. Пожидаева», 1890-е гг. (Курская область, город Курск, улица Радищева, дом 42).

С южной, восточной, западной сторон граничит с территорией участка 1 единой зоны регулирования застройки и хозяйственной деятельности с индексом 0 ЕЗРЗ-0-1.

С северной стороны граничит с территорией участка 5 единой зоны регулирования застройки и хозяйственной деятельности с индексом 1 ЕЗРЗ-1-5.

| Сведения об объекте | | |
|---------------------|---|---------------------------|
| № п/п | Характеристика объекта | Описание характеристик |
| 1 | Местоположение объекта | Курская область, г. Курск |
| 2 | Площадь объекта ± величина погрешности определения площади ($P \pm \Delta P$), м ² | 19888±49 |
| 3 | Иные характеристики объекта | - |

**Перечень координат характерных (поворотных) точек
границ территории участка ЕЗРЗ-3-2**

| Сведения о местоположении границ объекта | | | | | |
|---|---------------|------------|---|---|---|
| 1. Система координат МСК-46, зона 1 | | | | | |
| 2. Сведения о характерных точках границ объекта | | | | | |
| Обозначение характерных точек границ | Координаты, м | | Метод определения координат характерной точки | Средняя квадратическая погрешность положения характерной точки (Mt), м | Описание обозначения точки на местности (при наличии) |
| | X | Y | | | |
| 1 | 2 | 3 | 4 | 5 | 6 |
| 67 | 421396,35 | 1298739,57 | Метод спутниковых геодезических измерений (определений) | 0,10 | - |
| 68 | 421396,17 | 1298742,81 | | | |
| 69 | 421396,15 | 1298746,32 | | | |
| 70 | 421395,88 | 1298758,47 | | | |
| 71 | 421394,93 | 1298767,75 | | | |
| 72 | 421393,52 | 1298775,64 | | | |
| 73 | 421393,93 | 1298777,65 | | | |
| 74 | 421392,82 | 1298789,00 | | | |
| 75 | 421392,51 | 1298792,18 | | | |
| 76 | 421391,56 | 1298796,65 | | | |
| 77 | 421378,30 | 1298796,04 | | | |
| 78 | 421377,55 | 1298807,38 | | | |
| 79 | 421376,94 | 1298816,43 | | | |
| 80 | 421376,68 | 1298825,77 | | | |
| 81 | 421376,17 | 1298836,19 | | | |
| 82 | 421375,40 | 1298860,15 | | | |
| 83 | 421375,32 | 1298869,33 | | | |
| 84 | 421375,43 | 1298879,05 | | | |
| 85 | 421374,36 | 1298899,48 | | | |
| 86 | 421374,37 | 1298899,73 | | | |
| 87 | 421374,38 | 1298900,12 | | | |
| 88 | 421376,65 | 1298899,99 | | | |
| 89 | 421376,54 | 1298908,14 | | | |
| 90 | 421385,38 | 1298907,78 | | | |
| 91 | 421385,26 | 1298909,51 | | | |
| 92 | 421387,25 | 1298909,54 | | | |
| 93 | 421388,01 | 1298911,38 | | | |
| 94 | 421388,00 | 1298911,39 | | | |
| 95 | 421387,75 | 1298917,18 | | | |
| 96 | 421386,73 | 1298918,27 | | | |
| 97 | 421384,21 | 1298918,20 | | | |
| 98 | 421384,24 | 1298935,36 | | | |

| 1 | 2 | 3 | 4 | 5 | 6 |
|-----|-----------|------------|---|------|---|
| 99 | 421367,05 | 1298935,98 | | | |
| 100 | 421363,14 | 1298936,06 | | | |
| 101 | 421344,15 | 1298936,51 | | | |
| 102 | 421338,27 | 1298936,82 | | | |
| 103 | 421308,40 | 1298937,69 | | | |
| 104 | 421308,42 | 1298935,74 | | | |
| 105 | 421292,92 | 1298936,58 | | | |
| 106 | 421291,68 | 1298935,86 | | | |
| 107 | 421291,39 | 1298936,86 | | | |
| 108 | 421287,49 | 1298936,99 | | | |
| 109 | 421275,09 | 1298937,28 | | | |
| 110 | 421276,67 | 1298906,47 | | | |
| 111 | 421278,18 | 1298892,86 | | | |
| 112 | 421280,52 | 1298863,48 | | | |
| 113 | 421281,25 | 1298856,49 | | | |
| 114 | 421281,82 | 1298851,30 | | | |
| 115 | 421283,27 | 1298831,35 | | | |
| 116 | 421282,61 | 1298831,24 | | | |
| 117 | 421282,99 | 1298827,31 | | | |
| 118 | 421283,18 | 1298825,35 | | | |
| 119 | 421282,97 | 1298825,32 | | | |
| 120 | 421283,54 | 1298817,44 | | | |
| 121 | 421283,78 | 1298817,47 | | | |
| 122 | 421284,04 | 1298815,14 | Метод спутниковых геодезических измерений (определений) | 0,10 | - |
| 123 | 421284,21 | 1298812,12 | | | |
| 124 | 421284,62 | 1298806,18 | | | |
| 125 | 421285,04 | 1298800,34 | | | |
| 126 | 421286,61 | 1298765,66 | | | |
| 127 | 421287,37 | 1298756,03 | | | |
| 128 | 421287,60 | 1298756,03 | | | |
| 129 | 421287,75 | 1298754,55 | | | |
| 130 | 421287,65 | 1298750,51 | | | |
| 131 | 421287,78 | 1298747,22 | | | |
| 132 | 421288,09 | 1298747,19 | | | |
| 133 | 421288,43 | 1298738,93 | | | |
| 134 | 421307,53 | 1298738,40 | | | |
| 135 | 421312,80 | 1298738,15 | | | |
| 136 | 421312,80 | 1298738,24 | | | |
| 137 | 421320,79 | 1298738,89 | | | |
| 138 | 421321,21 | 1298738,98 | | | |
| 139 | 421324,14 | 1298738,92 | | | |
| 140 | 421331,56 | 1298738,89 | | | |
| 141 | 421331,84 | 1298738,89 | | | |
| 142 | 421342,52 | 1298739,09 | | | |
| 143 | 421345,91 | 1298739,30 | | | |
| 144 | 421367,89 | 1298739,33 | | | |
| 145 | 421373,67 | 1298739,40 | | | |

| 1 | 2 | 3 | 4 | 5 | 6 |
|-----|-----------|------------|---|------|---|
| 146 | 421376,93 | 1298739,63 | Метод спутниковых геодезических измерений (определений) | 0,10 | - |
| 147 | 421377,96 | 1298739,61 | | | |
| 148 | 421380,53 | 1298739,68 | | | |
| 149 | 421393,92 | 1298739,82 | | | |
| 67 | 421396,35 | 1298739,57 | | | |

**Таблица описания местоположения границ территории
участка ЕЗРЗ-3-2**

| Прохождение границы | | Описание прохождения границы |
|---------------------|----------|------------------------------|
| от точки | до точки | |
| 1 | 2 | 3 |
| 67 | 68 | На юго-восток – 3,25 м |
| 68 | 69 | На юго-восток – 3,51 м |
| 69 | 70 | На юго-восток – 12,15 м |
| 70 | 71 | На юго-восток – 9,33 м |
| 71 | 72 | На юго-восток – 8,01 м |
| 72 | 73 | На северо-восток – 2,05 м |
| 73 | 74 | На юго-восток – 11,40 м |
| 74 | 75 | На юго-восток – 3,20 м |
| 75 | 76 | На юго-восток – 4,57 м |
| 76 | 77 | На юго-запад – 13,27 м |
| 77 | 78 | На юго-восток – 11,36 м |
| 78 | 79 | На юго-восток – 9,07 м |
| 79 | 80 | На юго-восток – 9,34 м |
| 80 | 81 | На юго-восток – 10,43 м |
| 81 | 82 | На юго-восток – 23,97 м |
| 82 | 83 | На юго-восток – 9,18 м |
| 83 | 84 | На северо-восток – 9,72 м |
| 84 | 85 | На юго-восток – 20,46 м |
| 85 | 86 | На северо-восток – 0,25 м |

| 1 | 2 | 3 |
|-----|-----|----------------------------|
| 86 | 87 | На северо-восток – 0,39 м |
| 87 | 88 | На северо-запад – 2,27 м |
| 88 | 89 | На юго-восток – 8,15 м |
| 89 | 90 | На северо-запад – 8,85 м |
| 90 | 91 | На юго-восток – 1,73 м |
| 91 | 92 | На север – 1,99 м |
| 92 | 93 | На северо-восток – 1,99 м |
| 93 | 94 | На юго-восток – 0,01 м |
| 94 | 95 | На юго-восток – 5,80 м |
| 95 | 96 | На юго-восток – 1,49 м |
| 96 | 97 | На юго-запад – 2,52 м |
| 97 | 98 | На северо-восток – 17,16 м |
| 98 | 99 | На юго-восток – 17,20 м |
| 99 | 100 | На юго-восток – 3,91 м |
| 100 | 101 | На юго-восток – 19,00 м |
| 101 | 102 | На юго-восток – 5,89 м |
| 102 | 103 | На юго-восток – 29,88 м |
| 103 | 104 | На северо-запад – 1,95 м |
| 104 | 105 | На юго-восток – 15,52 м |
| 105 | 106 | На юго-запад – 1,43 м |
| 106 | 107 | На юго-восток – 1,04 м |
| 107 | 108 | На юго-восток – 3,90 м |
| 108 | 109 | На юго-восток – 12,40 м |
| 109 | 110 | На северо-запад – 30,85 м |
| 110 | 111 | На северо-запад – 13,69 м |
| 111 | 112 | На северо-запад – 29,47 м |
| 112 | 113 | На северо-запад – 7,03 м |
| 113 | 114 | На северо-запад – 5,22 м |

| 1 | 2 | 3 |
|-----|-----|----------------------------|
| 114 | 115 | На северо-запад – 20,00 м |
| 115 | 116 | На юго-запад – 0,67 м |
| 116 | 117 | На северо-запад – 3,95 м |
| 117 | 118 | На северо-запад – 1,97 м |
| 118 | 119 | На юго-запад – 0,21 м |
| 119 | 120 | На северо-запад – 7,90 м |
| 120 | 121 | На северо-восток – 0,24 м |
| 121 | 122 | На северо-запад – 2,34 м |
| 122 | 123 | На северо-запад – 3,02 м |
| 123 | 124 | На северо-запад – 5,95 м |
| 124 | 125 | На северо-запад – 5,86 м |
| 125 | 126 | На северо-запад – 34,72 м |
| 126 | 127 | На северо-запад – 9,66 м |
| 127 | 128 | На север – 0,23 м |
| 128 | 129 | На северо-запад – 1,49 м |
| 129 | 130 | На юго-запад – 4,04 м |
| 130 | 131 | На северо-запад – 3,29 м |
| 131 | 132 | На северо-запад – 0,31 м |
| 132 | 133 | На северо-запад – 8,27 м |
| 133 | 134 | На северо-запад – 19,11 м |
| 134 | 135 | На северо-запад – 5,28 м |
| 135 | 136 | На юго-восток – 0,09 м |
| 136 | 137 | На северо-восток – 8,02 м |
| 137 | 138 | На северо-восток – 0,43 м |
| 138 | 139 | На северо-запад – 2,93 м |
| 139 | 140 | На север – 7,42 м |
| 140 | 141 | На север – 0,28 м |
| 141 | 142 | На северо-восток – 10,68 м |

| 1 | 2 | 3 |
|-----|-----|---|
| 142 | 143 | На северо-восток – 3,40 м |
| 143 | 144 | На север – 21,98 м |
| 144 | 145 | На север – 5,78 м |
| 145 | 146 | На северо-восток – 3,27 м |
| 146 | 147 | На северо-запад – 1,03 м |
| 147 | 148 | На северо-восток – 2,57 м |
| 148 | 149 | На север – 13,39 м |
| 149 | 67 | На северо-запад в исходную точку – 2,44 м |

Описание ЕЗРЗ-4

ЕЗРЗ-4 располагается на территориях вдоль улиц Димитрова и Радищева.

Описание участка ЕЗРЗ-4-1

Участок 1 единой зоны регулирования застройки и хозяйственной деятельности с индексом 4 ЕЗРЗ-4-1 располагается на территории, ограниченной улицами: Димитрова, Золотая, Почтовая, Семёновская.

В юго-западной части граничит с территорией объекта культурного наследия федерального значения «Дом Уфимцева Анатолия Георгиевича. Ветроэлектростанция, построенная им в 1931 г.», 1931 г. (Курская область, г. Курск, ул. Семеновская, дом 13); «Дом Уфимцева Анатолия Георгиевича», 1880–1901 гг., входящего в состав объекта культурного наследия федерального значения «Дом Уфимцева Анатолия Георгиевича. Ветроэлектростанция, построенная им в 1931 г.», 1931 г. (Курская область, г. Курск, улица Семеновская, 13); «Ветроэлектростанция, построенная им в 1931 г.», 1931 г., входящего в состав объекта культурного наследия федерального значения «Дом Уфимцева Анатолия Георгиевича. Ветроэлектростанция, построенная им в 1931 г.», 1931 г. (Курская область, г. Курск, ул. Семеновская, 13).

В западной части граничит с территорией участка 3 единой зоны регулирования застройки и хозяйственной деятельности с индексом 1 ЕЗРЗ-1-3.

В юго-западной части граничит с территорией участка 2 единой зоны регулирования застройки и хозяйственной деятельности с индексом 2 ЕЗРЗ-2-2.

С северной, восточной, западной сторон и в юго-восточной части

граничит с территорией участка 1 единой зоны регулирования застройки и хозяйственной деятельности с индексом 0 ЕЗРЗ-0-1.

| Сведения об объекте | | |
|---------------------|---|---------------------------|
| № п/п | Характеристика объекта | Описание характеристик |
| 1 | Местоположение объекта | Курская область, г. Курск |
| 2 | Площадь объекта \pm величина погрешности определения площади ($P \pm \Delta P$), м ² | 27517 \pm 58 |
| 3 | Иные характеристики объекта | - |

Перечень координат характерных (поворотных) точек границ территории участка ЕЗРЗ-4-1

| Сведения о местоположении границ объекта | | | | | |
|---|---------------|------------|---|--|---|
| 1. Система координат МСК-46, зона 1 | | | | | |
| 2. Сведения о характерных точках границ объекта | | | | | |
| Обозначение характерных точек границ | Координаты, м | | Метод определения координат характерной точки | Средняя квадратическая погрешность положения характерной точки (Mt), м | Описание обозначения точки на местности (при наличии) |
| | X | Y | | | |
| 1 | 2 | 3 | 4 | 5 | 6 |
| 1 | 421307,37 | 1298719,97 | Метод спутниковых геодезических измерений (определений) | 0,10 | - |
| 2 | 421273,01 | 1298719,89 | | | |
| 3 | 421227,99 | 1298719,27 | | | |
| 4 | 421137,60 | 1298718,10 | | | |
| 5 | 421121,77 | 1298717,60 | | | |
| 6 | 421122,46 | 1298704,21 | | | |
| 7 | 421122,40 | 1298699,89 | | | |
| 8 | 421122,07 | 1298696,36 | | | |
| 9 | 421124,66 | 1298684,67 | | | |
| 10 | 421122,76 | 1298679,95 | | | |
| 11 | 421143,87 | 1298680,80 | | | |
| 12 | 421150,63 | 1298661,65 | | | |
| 13 | 421153,02 | 1298660,13 | | | |
| 14 | 421155,72 | 1298659,71 | | | |
| 15 | 421165,22 | 1298660,34 | | | |
| 16 | 421172,44 | 1298662,29 | | | |

| 1 | 2 | 3 | 4 | 5 | 6 |
|----|-----------|------------|---|------|---|
| 17 | 421181,75 | 1298663,63 | | | |
| 18 | 421191,75 | 1298663,86 | | | |
| 19 | 421195,25 | 1298664,03 | | | |
| 20 | 421198,65 | 1298664,11 | | | |
| 21 | 421205,45 | 1298664,26 | | | |
| 22 | 421205,26 | 1298665,06 | | | |
| 23 | 421217,06 | 1298665,38 | | | |
| 24 | 421224,27 | 1298666,73 | | | |
| 25 | 421227,89 | 1298665,89 | | | |
| 26 | 421228,18 | 1298659,50 | | | |
| 27 | 421228,50 | 1298659,50 | | | |
| 28 | 421228,55 | 1298653,43 | | | |
| 29 | 421227,82 | 1298633,15 | | | |
| 30 | 421227,35 | 1298632,99 | | | |
| 31 | 421226,53 | 1298617,89 | | | |
| 32 | 421249,65 | 1298616,93 | | | |
| 33 | 421249,74 | 1298619,36 | | | |
| 34 | 421249,72 | 1298620,66 | | | |
| 35 | 421256,34 | 1298620,39 | | | |
| 36 | 421256,55 | 1298628,71 | | | |
| 37 | 421260,46 | 1298628,62 | | | |
| 38 | 421260,61 | 1298634,24 | | | |
| 39 | 421269,83 | 1298633,47 | | | |
| 40 | 421271,65 | 1298633,33 | | | |
| 41 | 421271,76 | 1298634,21 | | | |
| 42 | 421272,37 | 1298637,88 | | | |
| 43 | 421272,33 | 1298641,50 | | | |
| 44 | 421293,10 | 1298641,23 | | | |
| 45 | 421292,42 | 1298606,46 | | | |
| 46 | 421404,46 | 1298603,81 | | | |
| 47 | 421405,97 | 1298603,81 | | | |
| 48 | 421415,70 | 1298603,14 | | | |
| 49 | 421418,81 | 1298603,10 | | | |
| 50 | 421421,48 | 1298602,83 | | | |
| 51 | 421421,54 | 1298601,82 | | | |
| 52 | 421422,93 | 1298601,81 | | | |
| 53 | 421423,03 | 1298602,59 | | | |
| 54 | 421437,69 | 1298602,68 | | | |
| 55 | 421437,64 | 1298611,34 | | | |
| 56 | 421436,90 | 1298619,01 | | | |
| 57 | 421436,87 | 1298622,61 | | | |
| 58 | 421437,28 | 1298622,63 | | | |
| 59 | 421434,13 | 1298662,49 | | | |
| 60 | 421433,95 | 1298662,84 | | | |
| 61 | 421433,41 | 1298668,15 | | | |
| 62 | 421433,19 | 1298671,36 | | | |
| 63 | 421432,97 | 1298680,27 | | | |
| | | | Метод спутниковых геодезических измерений (определений) | 0,10 | - |

| 1 | 2 | 3 | 4 | 5 | 6 |
|----|-----------|------------|---|------|---|
| 64 | 421432,67 | 1298686,23 | Метод спутниковых геодезических измерений (определений) | 0,10 | - |
| 65 | 421431,40 | 1298686,30 | | | |
| 66 | 421430,89 | 1298687,62 | | | |
| 67 | 421430,34 | 1298705,24 | | | |
| 68 | 421429,48 | 1298719,37 | | | |
| 1 | 421307,37 | 1298719,97 | | | |

**Таблица описания местоположения границ территории
участка ЕЗРЗ-4-1**

| Прохождение границы | | Описание прохождения границы |
|---------------------|----------|------------------------------|
| от точки | до точки | |
| 1 | 2 | 3 |
| 1 | 2 | На юг – 34,36 м |
| 2 | 3 | На юг – 45,02 м |
| 3 | 4 | На юг – 90,40 м |
| 4 | 5 | На юго-запад – 15,84 м |
| 5 | 6 | На северо-запад – 13,41 м |
| 6 | 7 | На юго-запад – 4,32 м |
| 7 | 8 | На юго-запад – 3,55 м |
| 8 | 9 | На северо-запад – 11,97 м |
| 9 | 10 | На юго-запад – 5,09 м |
| 10 | 11 | На северо-восток – 21,13 м |
| 11 | 12 | На северо-запад – 20,31 м |
| 12 | 13 | На северо-запад – 2,83 м |
| 13 | 14 | На северо-запад – 2,73 м |
| 14 | 15 | На северо-восток – 9,52 м |
| 15 | 16 | На северо-восток – 7,48 м |
| 16 | 17 | На северо-восток – 9,41 м |
| 17 | 18 | На северо-восток – 10,00 м |
| 18 | 19 | На северо-восток – 3,50 м |

| | | |
|----|----|----------------------------|
| 19 | 20 | На северо-восток – 3,40 м |
| 20 | 21 | На северо-восток – 6,80 м |
| 21 | 22 | На юго-восток – 0,82 м |
| 22 | 23 | На северо-восток – 11,80 м |
| 23 | 24 | На северо-восток – 7,34 м |
| 24 | 25 | На северо-запад – 3,72 м |
| 25 | 26 | На северо-запад – 6,40 м |
| 26 | 27 | На север – 0,32 м |
| 27 | 28 | На северо-запад – 6,07 м |
| 28 | 29 | На юго-запад – 20,29 м |
| 29 | 30 | На юго-запад – 0,50 м |
| 30 | 31 | На юго-запад – 15,12 м |
| 31 | 32 | На северо-запад – 23,14 м |
| 32 | 33 | На северо-восток – 2,43 м |
| 33 | 34 | На юго-восток – 1,30 м |
| 34 | 35 | На северо-запад – 6,63 м |
| 35 | 36 | На северо-восток – 8,32 м |
| 36 | 37 | На северо-запад – 3,91 м |
| 37 | 38 | На северо-восток – 5,62 м |
| 38 | 39 | На северо-запад – 9,25 м |
| 39 | 40 | На северо-запад – 1,83 м |
| 40 | 41 | На северо-восток – 0,89 м; |
| 41 | 42 | На северо-восток – 3,72 м |
| 42 | 43 | На юго-восток – 3,63 м |
| 43 | 44 | На север – 20,77 м |
| 44 | 45 | На юго-запад – 34,78 м |
| 45 | 46 | На северо-запад – 112,07 м |
| 46 | 47 | На север – 1,51 м |
| 47 | 48 | На северо-запад – 9,75 м |

| | | |
|----|----|---|
| 48 | 49 | На север – 3,11 м |
| 49 | 50 | На северо-запад – 2,68 м |
| 50 | 51 | На северо-запад – 1,01 м |
| 51 | 52 | На север – 1,39 м |
| 52 | 53 | На северо-восток – 0,79 м |
| 53 | 54 | На север – 14,66 м |
| 54 | 55 | На юго-восток – 8,66 м |
| 55 | 56 | На юго-восток – 7,71 м |
| 56 | 57 | На юго-восток – 3,60 м |
| 57 | 58 | На северо-восток – 0,41 м |
| 58 | 59 | На юго-восток – 39,98 м |
| 59 | 60 | На юго-восток – 0,39 м |
| 60 | 61 | На юго-восток – 5,34 м |
| 61 | 62 | На юго-восток – 3,22 м |
| 62 | 63 | На юго-восток – 8,91 м |
| 63 | 64 | На юго-восток – 5,97 м |
| 64 | 65 | На юго-восток – 1,27 м |
| 65 | 66 | На юго-восток – 1,42 м |
| 66 | 67 | На юго-восток – 17,63 м |
| 67 | 68 | На юго-восток – 14,16 м |
| 68 | 1 | На юго-восток в исходную точку – 122,11 м |

Описание участка ЕЗРЗ-4-2

Участок 2 единой зоны регулирования застройки и хозяйственной деятельности с индексом 4 ЕЗРЗ-4-2 располагается на территории, ограниченной улицами: Почтовая, Радищева, Марата.

С северной, восточной сторон граничит с территорией участка 1 единой зоны регулирования застройки и хозяйственной деятельности с индексом 0 ЕЗРЗ-0-1.

С южной стороны граничит с территорией участка 2 единой зоны регулирования застройки и хозяйственной деятельности

с индексом 0 ЕЗРЗ-0-2.

В юго-восточной части граничит с территорией единой охранной зоны объектов культурного наследия ЕОЗ-1.

| Сведения об объекте | | |
|---------------------|---|---------------------------|
| № п/п | Характеристика объекта | Описание характеристик |
| 1 | Местоположение объекта | Курская область, г. Курск |
| 2 | Площадь объекта \pm величина погрешности определения площади ($P \pm \Delta P$), м ² | 16498 \pm 45 |
| 3 | Иные характеристики объекта | - |

Перечень координат характерных (поворотных) точек границ территории участка ЕЗРЗ-4-2

| Сведения о местоположении границ объекта | | | | | |
|---|---------------|------------|---|--|---|
| 1. Система координат МСК-46, зона 1 | | | | | |
| 2. Сведения о характерных точках границ объекта | | | | | |
| Обозначение характерных точек границ | Координаты, м | | Метод определения координат характерной точки | Средняя квадратическая погрешность положения характерной точки (Mt), м | Описание обозначения точки на местности (при наличии) |
| | X | Y | | | |
| 1 | 2 | 3 | 4 | 5 | 6 |
| 69 | 421094,57 | 1298817,22 | Метод спутниковых геодезических измерений (определений) | 0,10 | - |
| 70 | 421093,73 | 1298830,76 | | | |
| 71 | 421093,64 | 1298831,46 | | | |
| 72 | 421092,44 | 1298845,57 | | | |
| 73 | 421091,96 | 1298848,37 | | | |
| 74 | 421092,16 | 1298849,17 | | | |
| 75 | 421091,78 | 1298852,27 | | | |
| 76 | 421091,24 | 1298860,18 | | | |
| 77 | 421089,59 | 1298885,64 | | | |
| 78 | 421088,53 | 1298906,88 | | | |
| 79 | 421086,77 | 1298941,80 | | | |
| 80 | 421028,87 | 1298942,55 | | | |
| 81 | 421026,12 | 1298941,24 | | | |
| 82 | 421026,11 | 1298941,64 | | | |
| 83 | 421010,31 | 1298941,91 | | | |
| 84 | 420977,70 | 1298942,77 | | | |

| 1 | 2 | 3 | 4 | 5 | 6 |
|-----|-----------|------------|---|------|---|
| 85 | 420973,55 | 1298942,70 | Метод спутниковых геодезических измерений (определений) | 0,10 | - |
| 86 | 420954,96 | 1298943,48 | | | |
| 87 | 420954,97 | 1298937,35 | | | |
| 88 | 420954,99 | 1298925,05 | | | |
| 89 | 420955,99 | 1298925,04 | | | |
| 90 | 420956,00 | 1298924,18 | | | |
| 91 | 420956,87 | 1298924,17 | | | |
| 92 | 420956,52 | 1298920,27 | | | |
| 93 | 420956,53 | 1298914,94 | | | |
| 94 | 420956,53 | 1298913,92 | | | |
| 95 | 420952,13 | 1298914,01 | | | |
| 96 | 420951,51 | 1298914,03 | | | |
| 97 | 420946,61 | 1298913,90 | | | |
| 98 | 420946,62 | 1298915,70 | | | |
| 99 | 420942,82 | 1298915,93 | | | |
| 100 | 420942,71 | 1298914,53 | | | |
| 101 | 420936,32 | 1298914,98 | | | |
| 102 | 420930,52 | 1298915,22 | | | |
| 103 | 420921,42 | 1298915,78 | | | |
| 104 | 420922,81 | 1298896,40 | | | |
| 105 | 420922,89 | 1298895,40 | | | |
| 106 | 420922,92 | 1298893,93 | | | |
| 107 | 420924,20 | 1298878,88 | | | |
| 108 | 420924,40 | 1298876,57 | | | |
| 109 | 420924,42 | 1298871,56 | | | |
| 110 | 420924,88 | 1298867,86 | | | |
| 111 | 420925,70 | 1298856,25 | | | |
| 112 | 420926,24 | 1298847,25 | | | |
| 113 | 420936,49 | 1298847,99 | | | |
| 114 | 420966,36 | 1298850,16 | | | |
| 69 | 421094,57 | 1298817,22 | | | |

**Таблица описания местоположения границ территории
участка ЕЗРЗ-4-2**

| Прохождение границы | | Описание прохождения границы |
|---------------------|----------|------------------------------|
| от точки | до точки | |
| 1 | 2 | 3 |
| 69 | 70 | На юго-восток – 13,56 м |
| 70 | 71 | На юго-восток – 0,71 м |
| 71 | 72 | На юго-восток – 14,16 м |

| 1 | 2 | 3 |
|----|-----|---------------------------|
| 72 | 73 | На юго-восток – 2,84 м |
| 73 | 74 | На северо-восток – 0,82 м |
| 74 | 75 | На юго-восток – 3,12 м |
| 75 | 76 | На юго-восток – 7,93 м |
| 76 | 77 | На юго-восток – 25,51 м |
| 77 | 78 | На юго-восток – 21,27 м |
| 78 | 79 | На юго-восток – 34,96 м |
| 79 | 80 | На юго-восток – 57,90 м |
| 80 | 81 | На юго-запад – 3,05 м |
| 81 | 82 | На юго-восток – 0,40 м |
| 82 | 83 | На юго-восток – 15,80 м |
| 83 | 84 | На юго-восток – 32,62 м |
| 84 | 85 | На юг – 4,15 м |
| 85 | 86 | На юго-восток – 18,61 м |
| 86 | 87 | На северо-запад – 6,13 м |
| 87 | 88 | На северо-запад – 12,30 м |
| 88 | 89 | На север – 1,00 м |
| 89 | 90 | На северо-запад – 0,86 м |
| 90 | 91 | На север – 0,87 м |
| 91 | 92 | На юго-запад – 3,92 м |
| 92 | 93 | На северо-запад – 5,33 м |
| 93 | 94 | На запад – 1,02 м |
| 94 | 95 | На юго-восток – 4,40 м |
| 95 | 96 | На юго-восток – 0,62 м |
| 96 | 97 | На юго-запад – 4,90 м |
| 97 | 98 | На северо-восток – 1,80 м |
| 98 | 99 | На юго-восток – 3,81 м |
| 99 | 100 | На юго-запад – 1,40 м |

| 1 | 2 | 3 |
|-----|-----|---|
| 100 | 101 | На юго-восток – 6,41 м |
| 101 | 102 | На юго-восток – 5,80 м |
| 102 | 103 | На юго-восток – 9,12 м |
| 103 | 104 | На северо-запад – 19,43 м |
| 104 | 105 | На северо-запад – 1,00 м |
| 105 | 106 | На северо-запад – 1,47 м |
| 106 | 107 | На северо-запад – 15,10 м |
| 107 | 108 | На северо-запад – 2,32 м |
| 108 | 109 | На северо-запад – 5,01 м |
| 109 | 110 | На северо-запад – 3,73 м |
| 110 | 111 | На северо-запад – 11,64 м |
| 111 | 112 | На северо-запад – 9,02 м |
| 112 | 113 | На северо-восток – 10,28 м |
| 113 | 114 | На северо-восток – 29,95 м |
| 114 | 69 | На северо-запад в исходную точку – 132,37 м |

Описание участка ЕЗРЗ-4-3

Участок 3 единой зоны регулирования застройки и хозяйственной деятельности с индексом 4 ЕЗРЗ-4-3 располагается на территории, ограниченной улицами: Дмитрова, Радищева, Почтовая, Кирова.

В юго-западной части граничит с территорией объекта культурного наследия регионального значения «Дом жилой А.Л. Клейн, где в 1905 году жил художник Казимир Малевич», вторая половина XIX – начало XX вв., 1905 год (Курская область, город Курск, улица Почтовая, дом 13).

С восточной стороны граничит с территорией участка 1 единой зоны регулирования застройки и хозяйственной деятельности с индексом 0 ЕЗРЗ-0-1.

С южной стороны граничит с территорией участка 7 единой зоны регулирования застройки и хозяйственной деятельности с индексом 1 ЕЗРЗ-1-7.

С северной стороны и в северо-западной части граничит с территорией участка 1 единой зоны регулирования застройки и хозяйственной деятельности с индексом 3 ЕЗРЗ-3-1.

| Сведения об объекте | | |
|---------------------|---|---------------------------|
| № п/п | Характеристика объекта | Описание характеристик |
| 1 | Местоположение объекта | Курская область, г. Курск |
| 2 | Площадь объекта \pm величина погрешности определения площади ($P \pm \Delta P$), м ² | 5128 \pm 25 |
| 3 | Иные характеристики объекта | - |

**Перечень координат характерных (поворотных) точек
границ территории участка ЕЗРЗ-4-3**

| Сведения о местоположении границ объекта | | | | | |
|---|---------------|------------|---|--|---|
| 1. Система координат МСК-46, зона 1 | | | | | |
| 2. Сведения о характерных точках границ объекта | | | | | |
| Обозначение характерных точек границ | Координаты, м | | Метод определения координат характерной точки | Средняя квадратическая погрешность положения характерной точки (Mt), м | Описание обозначения точки на местности (при наличии) |
| | X | Y | | | |
| 115 | 421199,39 | 1298860,50 | Метод спутниковых геодезических измерений (определений) | 0,10 | - |
| 116 | 421193,21 | 1298904,08 | | | |
| 117 | 421193,69 | 1298920,64 | | | |
| 118 | 421177,06 | 1298920,65 | | | |
| 119 | 421172,88 | 1298920,76 | | | |
| 120 | 421172,93 | 1298937,12 | | | |
| 121 | 421172,54 | 1298939,47 | | | |
| 122 | 421163,34 | 1298939,71 | | | |
| 123 | 421161,06 | 1298939,76 | | | |
| 124 | 421153,49 | 1298939,80 | | | |
| 125 | 421143,25 | 1298939,87 | | | |
| 126 | 421116,59 | 1298940,11 | | | |
| 127 | 421123,28 | 1298930,69 | | | |
| 128 | 421128,08 | 1298923,88 | | | |
| 129 | 421127,41 | 1298907,53 | | | |
| 130 | 421127,14 | 1298870,18 | | | |
| 131 | 421127,15 | 1298862,27 | | | |
| 132 | 421127,15 | 1298861,98 | | | |
| 133 | 421144,60 | 1298862,40 | | | |
| 134 | 421146,68 | 1298858,95 | | | |
| 135 | 421170,93 | 1298858,48 | | | |
| 136 | 421195,64 | 1298857,82 | | | |
| 115 | 421199,39 | 1298860,50 | | | |

**Таблица описания местоположения границ территории
участка ЕЗРЗ-4-3**

| Прохождение границы | | Описание прохождения границы |
|---------------------|----------|--|
| от точки | до точки | |
| 115 | 116 | На юго-восток – 44,02 м |
| 116 | 117 | На северо-восток – 16,57 м |
| 117 | 118 | На юго-восток – 16,63 м |
| 118 | 119 | На юго-восток – 4,18 м |
| 119 | 120 | На северо-восток – 16,36 м |
| 120 | 121 | На юго-восток – 2,38 м |
| 121 | 122 | На юго-восток – 9,20 м |
| 122 | 123 | На юго-восток – 2,28 м |
| 123 | 124 | На юго-восток – 7,57 м |
| 124 | 125 | На юго-восток – 10,24 м |
| 125 | 126 | На юго-восток – 26,66 м |
| 126 | 127 | На северо-запад – 11,55 м |
| 127 | 128 | На северо-запад – 8,33 м |
| 128 | 129 | На юго-запад – 16,36 м |
| 129 | 130 | На юго-запад – 37,35 м |
| 130 | 131 | На северо-запад – 7,91 м |
| 131 | 132 | На запад – 0,29 м |
| 132 | 133 | На северо-восток – 17,46 м |
| 133 | 134 | На северо-запад – 4,03 м |
| 134 | 135 | На северо-запад – 24,25 м |
| 135 | 136 | На северо-запад – 24,72 м |
| 136 | 115 | На северо-восток в исходную точку – 4,61 м |

Описание участка ЕЗРЗ-4-4

Участок 4 единой зоны регулирования застройки и хозяйственной деятельности с индексом 4 ЕЗРЗ-4-4 располагается на территории,

ограниченной улицами: Почтовая, Радищева, Кирова, Ленина.

С западной, северной сторон граничит с территорией участка 1 единой зоны регулирования застройки и хозяйственной деятельности с индексом 0 ЕЗРЗ-0-1.

| Сведения об объекте | | |
|---------------------|---|---------------------------|
| № п/п | Характеристика объекта | Описание характеристик |
| 1 | Местоположение объекта | Курская область, г. Курск |
| 2 | Площадь объекта \pm величина погрешности определения площади ($P \pm \Delta P$), м ² | 5914 \pm 27 |
| 3 | Иные характеристики объекта | - |

Перечень координат характерных (поворотных) точек границ территории участка ЕЗРЗ-4-4

| Сведения о местоположении границ объекта | | | | | |
|---|---------------|------------|---|--|---|
| 1. Система координат МСК-46, зона 1 | | | | | |
| 2. Сведения о характерных точках границ объекта | | | | | |
| Обозначение характерных точек границ | Координаты, м | | Метод определения координат характерной точки | Средняя квадратическая погрешность положения характерной точки (Mt), м | Описание обозначения точки на местности (при наличии) |
| | X | Y | | | |
| 1 | 2 | 3 | 4 | 5 | 6 |
| 137 | 421252,63 | 1298957,74 | Метод спутниковых геодезических измерений (определений) | 0,10 | - |
| 138 | 421249,65 | 1299002,86 | | | |
| 139 | 421247,71 | 1299023,76 | | | |
| 140 | 421247,02 | 1299031,11 | | | |
| 141 | 421247,59 | 1299031,42 | | | |
| 142 | 421248,05 | 1299031,26 | | | |
| 143 | 421247,14 | 1299042,27 | | | |
| 144 | 421242,61 | 1299052,51 | | | |
| 145 | 421240,60 | 1299052,33 | | | |
| 146 | 421227,80 | 1299051,52 | | | |
| 147 | 421225,54 | 1299051,48 | | | |
| 148 | 421224,10 | 1299051,45 | | | |
| 149 | 421219,69 | 1299051,08 | | | |
| 150 | 421217,09 | 1299051,00 | | | |
| 151 | 421217,92 | 1299040,29 | | | |
| 152 | 421198,41 | 1299039,23 | | | |
| 153 | 421184,20 | 1299038,03 | | | |

| 1 | 2 | 3 | 4 | 5 | 6 |
|-----|-----------|------------|---|------|---|
| 154 | 421185,03 | 1299028,12 | Метод спутниковых геодезических измерений (определений) | 0,10 | - |
| 155 | 421186,60 | 1299010,11 | | | |
| 156 | 421187,16 | 1299004,01 | | | |
| 157 | 421187,53 | 1299000,50 | | | |
| 158 | 421175,23 | 1298999,79 | | | |
| 159 | 421177,14 | 1298959,41 | | | |
| 137 | 421252,63 | 1298957,74 | | | |

**Таблица описания местоположения границ территории
участка ЕЗРЗ-4-4**

| Прохождение границы | | Описание прохождения границы |
|---------------------|----------|------------------------------|
| от точки | до точки | |
| 1 | 2 | 3 |
| 137 | 138 | На юго-восток – 45,22 м |
| 138 | 139 | На юго-восток – 20,99 м |
| 139 | 140 | На юго-восток – 7,38 м |
| 140 | 141 | На северо-восток – 0,65 м |
| 141 | 142 | На северо-запад – 0,49 м |
| 142 | 143 | На юго-восток – 11,05 м |
| 143 | 144 | На юго-восток – 11,20 м |
| 144 | 145 | На юго-запад – 2,02 м |
| 145 | 146 | На юго-запад – 12,83 м |
| 146 | 147 | На юго-запад – 2,26 м |
| 147 | 148 | На юго-запад – 1,44 м |
| 148 | 149 | На юго-запад – 4,43 м |
| 149 | 150 | На юго-запад – 2,60 м |
| 150 | 151 | На северо-запад – 10,74 м |
| 151 | 152 | На юго-запад – 19,54 м |
| 152 | 153 | На юго-запад – 14,26 м |
| 153 | 154 | На северо-запад – 9,94 м |
| 154 | 155 | На северо-запад – 18,08 м |

| 1 | 2 | 3 |
|-----|-----|--|
| 155 | 156 | На северо-запад – 6,13 м |
| 156 | 157 | На северо-запад – 3,53 м |
| 157 | 158 | На юго-запад – 12,32 м |
| 158 | 159 | На северо-запад – 40,43 м |
| 159 | 137 | На северо-запад в исходную точку – 75,51 м |

Описание участка ЕЗРЗ-4-5

Участок 5 единой зоны регулирования застройки и хозяйственной деятельности с индексом 4 ЕЗРЗ-4-5 располагается на территории, ограниченной улицами: Радищева, Золотая, Ленина, Кирова.

В юго-западной части граничит с территорией объекта культурного наследия регионального значения «Мариинская женская гимназия», 1902, 1935-1937 гг. (Курская область, город Курск, ул. Радищева, 33).

С северной, южной сторон и в северо-западной части граничит с территорией участка 1 единой зоны регулирования застройки и хозяйственной деятельности с индексом 0 ЕЗРЗ-0-1.

| Сведения об объекте | | |
|---------------------|---|---------------------------|
| № п/п | Характеристика объекта | Описание характеристик |
| 1 | Местоположение объекта | Курская область, г. Курск |
| 2 | Площадь объекта \pm величина погрешности определения площади ($P \pm \Delta P$), м ² | 19806 \pm 49 |
| 3 | Иные характеристики объекта | - |

**Перечень координат характерных (поворотных) точек
границ территории участка ЕЗРЗ-4-5**

| Сведения о местоположении границ объекта | | | | | |
|---|---------------|------------|---|---|---|
| 1. Система координат МСК-46, зона 1 | | | | | |
| 2. Сведения о характерных точках границ объекта | | | | | |
| Обозначение характерных точек границ | Координаты, м | | Метод определения координат характерной точки | Средняя квадратическая погрешность положения характерной точки (Mt), м | Описание обозначения точки на местности (при наличии) |
| | X | Y | | | |
| 1 | 2 | 3 | 4 | 5 | 6 |
| 160 | 421408,37 | 1298960,82 | Метод спутниковых геодезических измерений (определений) | 0,10 | - |
| 161 | 421408,45 | 1298980,43 | | | |
| 162 | 421408,48 | 1298986,66 | | | |
| 163 | 421410,49 | 1298986,60 | | | |
| 164 | 421409,96 | 1298998,32 | | | |
| 165 | 421408,49 | 1299019,97 | | | |
| 166 | 421407,62 | 1299031,60 | | | |
| 167 | 421408,03 | 1299031,79 | | | |
| 168 | 421405,17 | 1299067,44 | | | |
| 169 | 421405,12 | 1299067,49 | | | |
| 170 | 421401,78 | 1299104,29 | | | |
| 171 | 421401,05 | 1299113,70 | | | |
| 172 | 421395,44 | 1299113,24 | | | |
| 173 | 421394,40 | 1299134,95 | | | |
| 174 | 421392,80 | 1299134,86 | | | |
| 175 | 421392,80 | 1299135,96 | | | |
| 176 | 421392,80 | 1299136,49 | | | |
| 177 | 421263,22 | 1299128,21 | | | |
| 178 | 421263,41 | 1299123,37 | | | |
| 179 | 421263,76 | 1299117,27 | | | |
| 180 | 421265,47 | 1299090,16 | | | |
| 181 | 421266,11 | 1299063,51 | | | |
| 182 | 421267,56 | 1299043,70 | | | |
| 183 | 421267,23 | 1299043,58 | | | |
| 184 | 421267,80 | 1299036,12 | | | |
| 185 | 421268,13 | 1299036,09 | | | |
| 186 | 421269,66 | 1299016,68 | | | |
| 187 | 421270,08 | 1299009,82 | | | |
| 188 | 421271,01 | 1299010,44 | | | |
| 189 | 421294,98 | 1299010,29 | | | |
| 190 | 421294,91 | 1298997,94 | | | |
| 191 | 421330,38 | 1298997,72 | | | |
| 192 | 421330,30 | 1298983,60 | | | |
| 193 | 421342,51 | 1298983,52 | | | |

| 1 | 2 | 3 | 4 | 5 | 6 |
|-----|-----------|------------|---|------|---|
| 194 | 421342,69 | 1299012,02 | Метод спутниковых геодезических измерений (определений) | 0,10 | - |
| 195 | 421359,94 | 1299011,91 | | | |
| 196 | 421359,67 | 1298967,97 | | | |
| 197 | 421360,00 | 1298967,97 | | | |
| 198 | 421364,71 | 1298967,87 | | | |
| 199 | 421382,63 | 1298967,54 | | | |
| 200 | 421382,53 | 1298961,18 | | | |
| 201 | 421401,55 | 1298961,32 | | | |
| 202 | 421401,55 | 1298961,06 | | | |
| 160 | 421408,37 | 1298960,82 | | | |

**Таблица описания местоположения границ территории
участка ЕЗРЗ-4-5**

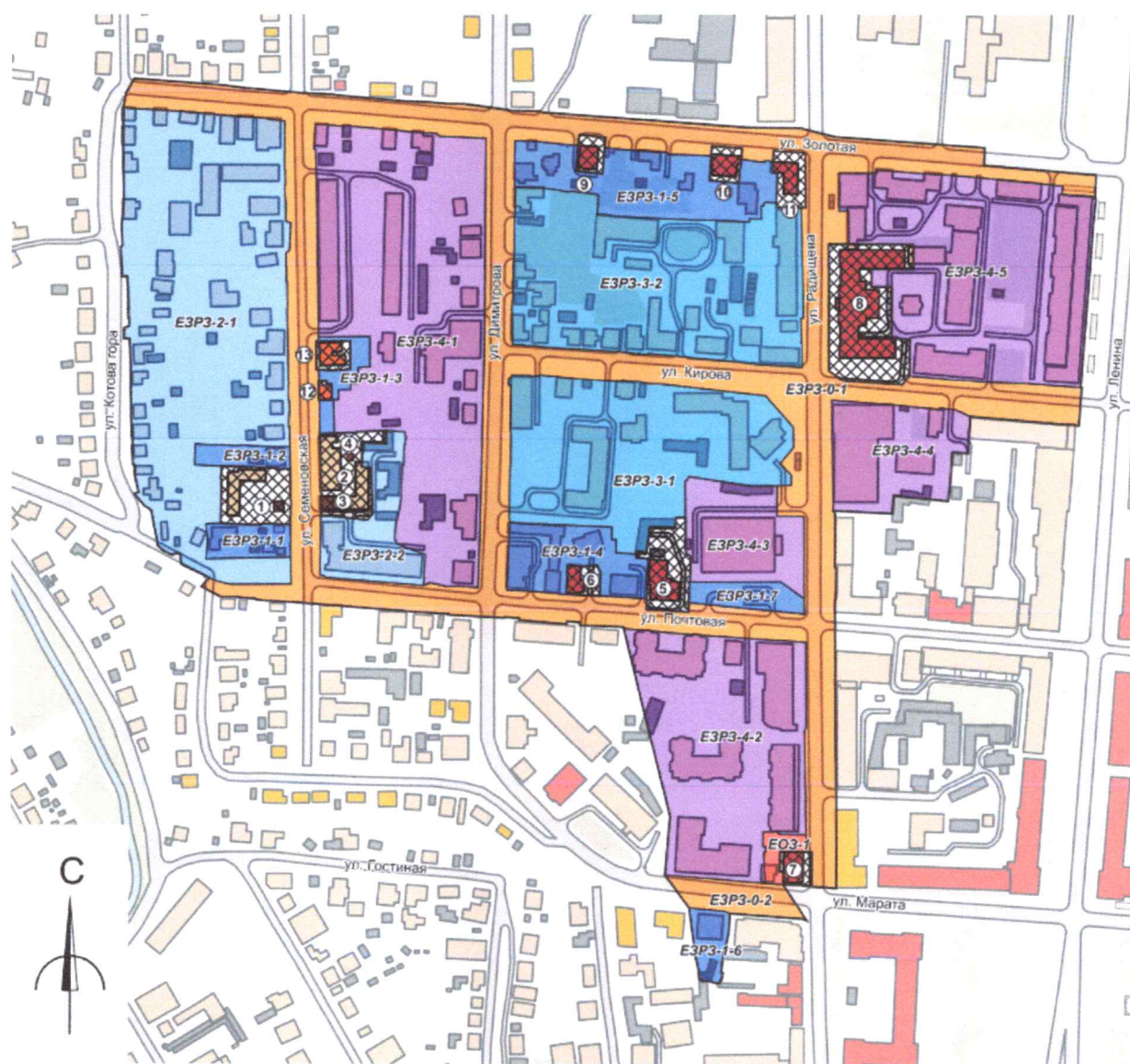
| Прохождение границы | | Описание прохождения границы |
|---------------------|----------|------------------------------|
| от точки | до точки | |
| 1 | 2 | 3 |
| 160 | 161 | На северо-восток – 19,61 м |
| 161 | 162 | На северо-восток – 6,23 м |
| 162 | 163 | На северо-запад – 2,01 м |
| 163 | 164 | На юго-восток – 11,73 м |
| 164 | 165 | На юго-восток – 21,70 м |
| 165 | 166 | На юго-восток – 11,66 м |
| 166 | 167 | На северо-восток – 0,45 м |
| 167 | 168 | На юго-восток – 35,76 м |
| 168 | 169 | На юго-восток – 0,07 м |
| 169 | 170 | На юго-восток – 36,95 м |
| 170 | 171 | На юго-восток – 9,44 м |
| 171 | 172 | На юго-запад – 5,63 м |
| 172 | 173 | На юго-восток – 21,73 м |
| 173 | 174 | На юго-запад – 1,60 м |
| 174 | 175 | На юго-восток – 1,10 м |
| 175 | 176 | На юго-восток – 0,53 м |

| | | |
|-----|-----|---|
| 176 | 177 | На юго-запад – 129,84 м |
| 177 | 178 | На северо-запад – 4,85 м |
| 178 | 179 | На северо-запад – 6,11 м |
| 179 | 180 | На северо-запад – 27,16 м |
| 180 | 181 | На северо-запад – 26,66 м |
| 181 | 182 | На северо-запад – 19,86 м |
| 182 | 183 | На юго-запад – 0,35 м |
| 183 | 184 | На северо-запад – 7,48 м |
| 184 | 185 | На северо-запад – 0,33 м |
| 185 | 186 | На северо-запад – 19,47 м |
| 186 | 187 | На северо-запад – 6,87 м |
| 187 | 188 | На северо-восток – 1,12 м |
| 188 | 189 | На север – 23,97 м |
| 189 | 190 | На юго-запад – 12,35 м |
| 190 | 191 | На север – 35,47 м |
| 191 | 192 | На юго-запад – 14,12 м |
| 192 | 193 | На север – 12,21 м |
| 193 | 194 | На северо-восток – 28,50 м |
| 194 | 195 | На север – 17,25 м |
| 195 | 196 | На юго-запад – 43,94 м |
| 196 | 197 | На север – 0,33 м |
| 197 | 198 | На северо-запад – 4,71 м |
| 198 | 199 | На северо-запад – 17,92 м |
| 199 | 200 | На юго-запад – 6,36 м |
| 200 | 201 | На север – 19,02 м |
| 201 | 202 | На северо-запад – 0,26 м |
| 202 | 160 | На северо-запад в исходную точку – 6,82 м |

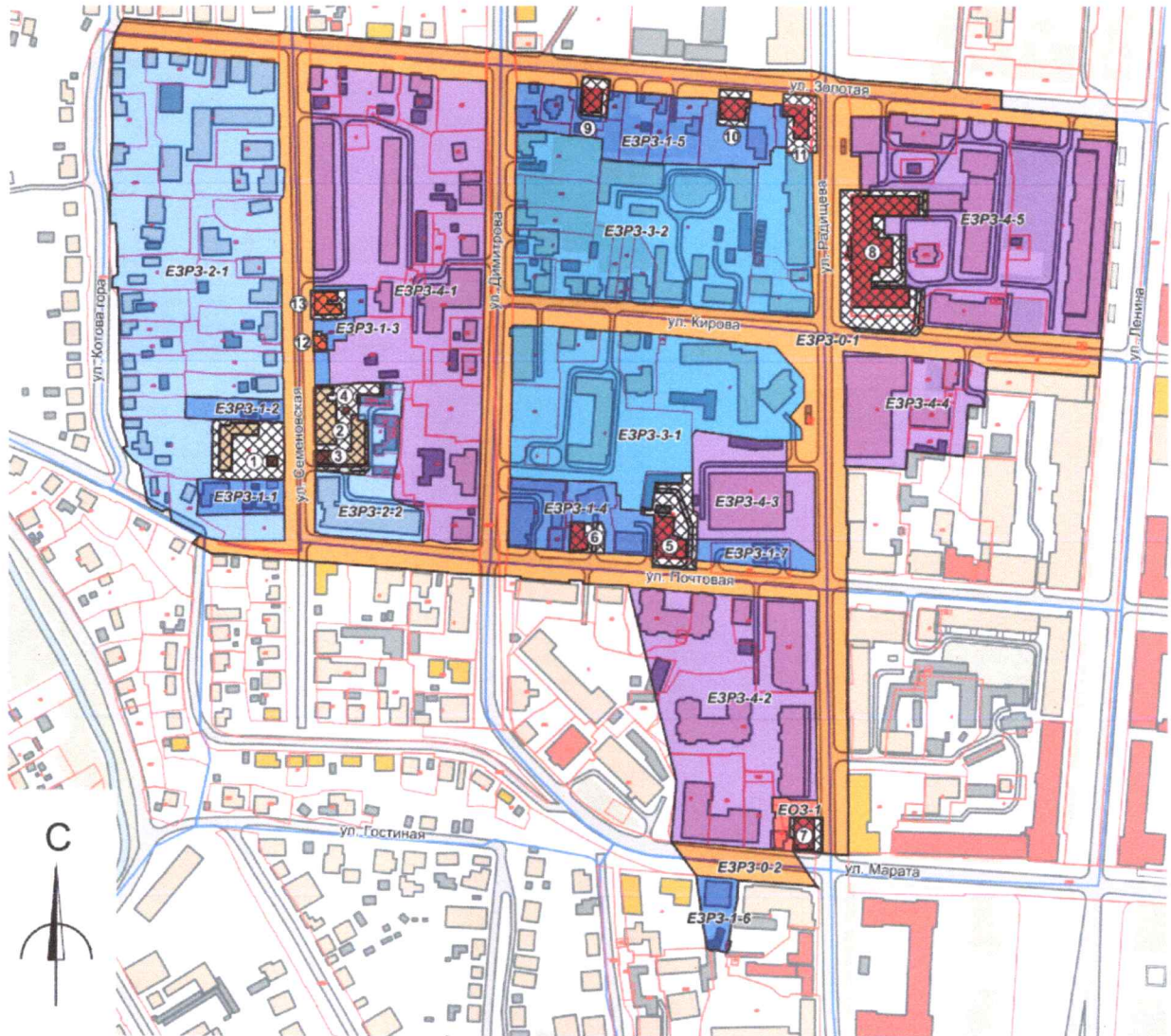
Приложение № 2
к постановлению Правительства
Курской области
от 22.07.2024 № 575-пп

Графические описания объединенной зоны охраны объектов
культурного наследия, расположенных на территории
города Курска



















Карта (схема) объединенной зоны охраны объектов культурного
наследия (на геоподоснове)



Карта (схема) объединенной зоны охраны объектов культурного наследия (на карте кадастрового деления)



УСЛОВНЫЕ ОБОЗНАЧЕНИЯ

-  - Объекты культурного наследия федерального значения
 -  - Объекты культурного наследия регионального значения
 -  - Объекты культурного наследия местного (муниципального) значения
 -  - Выявленные объекты культурного наследия
 -  - Городская застройка
 -  - Хозяйственные строения
 -  - Улично-дорожная сеть
 -  - Озеленение
 -  - Водные объекты
 -  - Утвержденные границы территорий объектов культурного наследия
-
-  - Границы кадастровых кварталов по данным «Публичной кадастровой карты»
 -  - Границы земельных участков по данным «Публичной кадастровой карты»
 -  - Единая охранная зона объектов культурного наследия с индексом 1 (ЕОЗ-1)
 -  - Единая зона регулирования застройки и хозяйственной деятельности с индексом 0 (ЕЗРЗ-0-1 - ЕЗРЗ-0-2)
 -  - Единая зона регулирования застройки и хозяйственной деятельности с индексом 1 (ЕЗРЗ-1-1 - ЕЗРЗ-1-7)
 -  - Единая зона регулирования застройки и хозяйственной деятельности с индексом 2 (ЕЗРЗ-2-1- ЕЗРЗ-2-2)
 -  - Единая зона регулирования застройки и хозяйственной деятельности с индексом 3 (ЕЗРЗ-3-1 - ЕЗРЗ-3-2)
 -  - Единая зона регулирования застройки и хозяйственной деятельности с индексом 4 (ЕЗРЗ-4-1 - ЕЗРЗ-4-5)

Экспликация объектов культурного наследия

| № п/п | Наименование объекта, Дата создания | Адрес | Вид объекта | Реквизиты документа о постановке на гос. охрану | Реквизиты приказа об утверждении границ территорий |
|--|--|--|-------------|---|--|
| 1 | 2 | 3 | 4 | 5 | 6 |
| Объекты культурного наследия федерального значения | | | | | |
| 1. | «Дом, в котором в 1794 г. родился, жил и работал до 1860 г. Семенов Федор Алексеевич» | Курская область, город Курск, Семеновская ул., 14 | Памятник | № 1327 от 30.08.1960 г. | № 01.1-08/11 от 15.01.2021 |
| 2. | «Дом Уфимцева Анатолия Георгиевича. Ветроэлектростанция, построенная им в 1931 г.», 1931 г. | Курская область, г. Курск, ул. Семеновская, дом 13 | Ансамбль | № 1327 от 30.08.1960 г. | № 01.1-08/228 от 30.06.2021 |
| 3. | «Дом Уфимцева Анатолия Георгиевича», 1880–1901 гг., входящий в состав объекта культурного наследия федерального значения «Дом Уфимцева Анатолия Георгиевича. Ветроэлектростанция, построенная им в 1931 г.», 1931 г. | Курская область, г. Курск, улица Семеновская, 13 | Памятник | № 1327 от 30.08.1960 г. | № 01.1-08/228 от 30.06.2021 |
| 4. | «Ветроэлектростанция, построенная им в 1931 г.», 1931 г., входящий в состав объекта культурного наследия федерального значения «Дом Уфимцева Анатолия Георгиевича. Ветроэлектростанция, построенная им в 1931 г.», 1931 г. | Курская область, г. Курск, ул. Семеновская, 13 | Памятник | № 1327 от 30.08.1960 г. | № 01.1-08/228 от 30.06.2021 |
| Объекты культурного наследия регионального значения | | | | | |
| 5. | «Дом жилой А.Л. Клейн, где в 1905 году жил художник Казимир Малевич», вторая половина XIX – начало XX вв., 1905 год | Курская область, город Курск, улица Почтовая, дом 13 | Памятник | № 01.1-08/631 от 14.12.2021 | № 01.1-08/631 от 14.12.2021 |
| 6. | «Дом А.Ф.Безходарного», конец XIX – начало XX вв. | Курская область, город Курск, ул. Почтовая, 17 | Памятник | № 209-ра от 24.03.2015 | № 05.4-08/1039 от 05.09.2022 |
| 7. | «Дом казначея» | Курская область, г. Курск, ул. Радищева, 16 | Памятник | № 49 от 16.02.1989 г. | № 05.4-08/1040 от 05.09.2022 |
| 8. | «Мариинская женская гимназия», 1902, 1935-1937 гг. | Курская область, город Курск, ул. Радищева, 33 | Памятник | № 49 от 16.02.1989 г. | № 199-п от 16.09.2020 |

| 1 | 2 | 3 | 4 | 5 | 6 |
|---|---|---|----------|-----------------------------|-----------------------------|
| 9. | «Дом купца С.И. Новосильцова», начало 1880-х годов | Курская область, город Курск, улица Золотая, дом 20 | Памятник | № 01.1-08/596 от 06.12.2021 | № 01.1-08/596 от 06.12.2021 |
| 10. | «Дом графа К.П. Клейнмихеля, в котором в 1896 – 1918 годах работала лечебница Общества курских врачей», последняя четверть XIX в. | Курская область, город Курск, улица Золотая, дом 12 | Памятник | № 01.1-08/598 от 06.12.2021 | № 01.1-08/598 от 06.12.2021 |
| 11. | «Дом, начальника полиции, общественного деятеля и мецената В.П. Пожидаева», 1890-е гг. | Курская область, город Курск, улица Радищева, дом 42 | Памятник | № 05.4-08/322 от 05.04.2022 | № 05.4-08/322 от 05.04.2022 |
| Объекты культурного наследия местного (муниципального) значения | | | | | |
| 12. | «Дом жилой Н.М. Безходарной», кон. XIX – нач. XX вв. | Курская область, город Курск, улица Семеновская, дом 17 | Памятник | № 05.3-08/440 от 29.05.2023 | № 05.3-08/440 от 29.05.2023 |
| 13. | «Дом жилой священника С.Ф. Псарева», кон. XIX – нач. XX вв. | Курская область, город Курск, улица Семеновская, дом 19 | Памятник | № 05.3-08/438 от 29.05.2023 | № 05.3-08/438 от 29.05.2023 |

Примечание: в таблице приняты следующие сокращения нормативных правовых актов:

№ 1327 - постановление Совета Министров РСФСР от 30.08.1960 г. № 1327 «О дальнейшем улучшении дела охраны памятников культуры в РСФСР»;

№ 49 - решение исполнительного комитета Курского областного Совета народных депутатов от 16.02.1989 № 49 «Об отнесении памятников архитектуры и градостроительства г. Курска к категории памятников местного значения»;

№ 209-ра - распоряжение Администрации Курской области от 24.03.2015 № 209-ра «Об отнесении объекта, обладающего признаками объекта культурного наследия, к объектам культурного наследия регионального значения»;

№ 01.1-08/11 - приказ комитета по охране объектов культурного наследия Курской области от 15.01.2021 № 01.1-08/11 «Об утверждении границ и режима использования территории объекта культурного наследия федерального значения «Дом, в котором в 1794 г. родился, жил и работал до 1860 г. Семенов Федор Алексеевич», расположенного по адресу: Курская область, город Курск, Семеновская ул., 14»;

№ 01.1-08/228 - приказ комитета по охране объектов культурного наследия Курской области от 30.06.2021 № 01.1-08/228 «Об утверждении границ и режима использования территории объекта культурного наследия федерального значения «Дом Уфимцева Анатолия Георгиевича. Ветроэлектростанция, построенная им в 1931 г.», 1931 г., расположенного по адресу: Курская область, г. Курск, ул. Семеновская, дом 13»;

№ 01.1-08/631 - приказ комитета по охране объектов культурного наследия Курской области от 14.12.2021 № 01.1-08/631 «О включении выявленного объекта культурного наследия «Дом жилой, кон. XIX - нач. XX вв.», расположенного по адресу: Курская область, город Курск, улица Почтовая, дом 13, в единый государственный реестр объектов культурного наследия (памятников истории и культуры) народов Российской Федерации в качестве объекта культурного наследия регионального значения «Дом жилой А.Л. Клейн, где в 1905 году жил художник Казимир Малевич» и утверждении границ его территории и режима использования в границах территории»;

№ 199-п - приказ управления Администрации Курской области по охране объектов культурного наследия от 16.09.2020 № 199-п «Об утверждении границ и режима использования территории объекта культурного наследия регионального значения «Мариинская женская гимназия, 1902 г., 1935-1937 гг.», расположенного по адресу: Курская область, г. Курск, ул. Радищева, 33»;

№ 01.1-08/596 - приказ комитета по охране объектов культурного наследия Курской области от 06.12.2021 № 01.1-08/596 «О включении выявленного объекта культурного наследия «Дом льговского купца С.И. Новосильцева», расположенного по адресу: Курская область, город

Курск, улица Золотая, дом 20, в единый государственный реестр объектов культурного наследия (памятников истории и культуры) народов Российской Федерации в качестве объекта культурного наследия регионального значения «Дом купца С.И. Новосильцова» и утверждении границ его территории и правового режима использования земельного участка в границах территории»;

№ 01.1-08/598 - приказ комитета по охране объектов культурного наследия Курской области от 06.12.2021 № 01.1-08/598 «О включении выявленного объекта культурного наследия «Дом помещика К.П. Клейнмихеля», расположенного по адресу: Курская область, город Курск, улица Золотая, дом 12, в единый государственный реестр объектов культурного наследия (памятников истории и культуры) народов Российской Федерации в качестве объекта культурного наследия регионального значения «Дом графа К.П. Клейнмихеля, в котором в 1896 - 1918 годах работала лечебница Общества курских врачей» и утверждении границ его территории и правового режима использования земельного участка в границах территории»;

№ 05.4-08/322 - приказ комитета по охране объектов культурного наследия Курской области от 05.04.2022 № 05.4-08/322 «О включении выявленного объекта культурного наследия «Дом жилой, 1910 г.», расположенного по адресу: Курская область, город Курск, улица Радищева, дом 42, в единый государственный реестр объектов культурного наследия (памятников истории и культуры) народов Российской Федерации в качестве объекта культурного наследия регионального значения «Дом, начальника полиции, общественного деятеля и мецената В.П. Пожидаева» и утверждении границ его территории и правового режима использования земельного участка в границах территории»;

№ 05.4-08/1039 - приказ комитета по охране объектов культурного наследия Курской области от 05.09.2022 № 05.4-08/1039 «Об утверждении границ и режима использования территории объекта культурного наследия регионального значения «Дом А.Ф. Безходарного», конец XIX - начало XX вв., расположенного по адресу: Курская область, город Курск, ул. Почтовая, 17»;

№ 05.4-08/1040 - приказ комитета по охране объектов культурного наследия Курской области от 05.09.2022 № 05.4-08/1040 «Об утверждении границ и режима использования территории объекта культурного наследия регионального значения «Дом казначея», расположенного по адресу: Курская область, г. Курск, ул. Радищева, 16»;

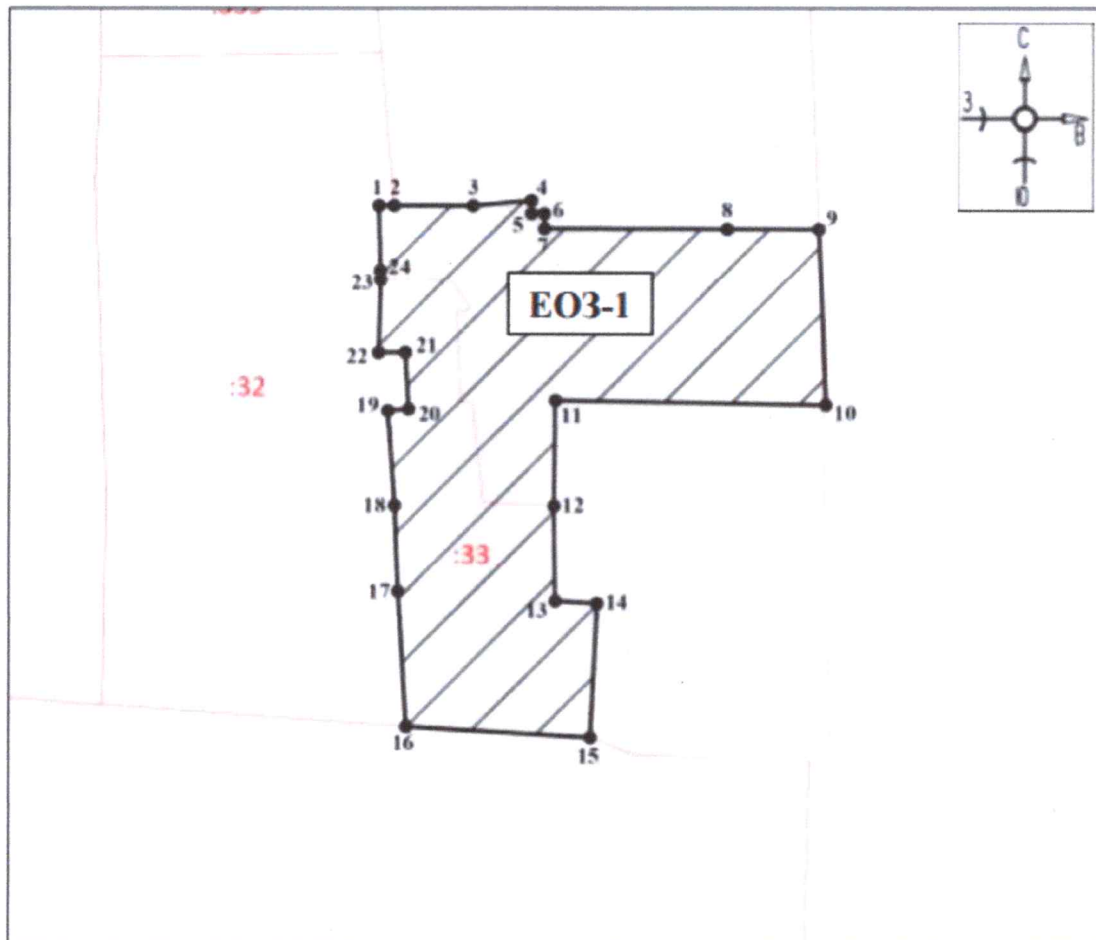
№ 05.3-08/440 - приказ комитета по охране объектов культурного наследия Курской области от 29.05.2023 № 05.3-08/440 «О включении выявленного объекта культурного наследия «Дом жилой, кон. XIX - нач. XX вв.», расположенного по адресу: Курская область, город Курск, улица Семеновская, дом 17, в единый государственный реестр объектов культурного наследия (памятников истории и культуры) народов Российской Федерации в качестве объекта культурного наследия местного

(муниципального) значения «Дом жилой Н.М. Безходарной» и утверждению границ его территории и режима использования земельного участка в границах территории»;

№ 05.3-08/438 - приказ комитета по охране объектов культурного наследия Курской области от 29.05.2023 № 05.3-08/438 «О включении выявленного объекта культурного наследия «Дом жилой, кон. XIX - нач. XX вв.», расположенного по адресу: Курская область, город Курск, улица Семеновская, дом 19, в единый государственный реестр объектов культурного наследия (памятников истории и культуры) народов Российской Федерации в качестве объекта культурного наследия местного (муниципального) значения «Дом жилой священника С.Ф. Псарева» и утверждению границ его территории и режима использования земельного участка в границах территории».

Графическое описание единой охранной зоны
объектов культурного наследия с индексом 1 (ЕОЗ-1)

План границ территории ЕОЗ-1



Масштаб 1:600

Используемые условные знаки и обозначения:



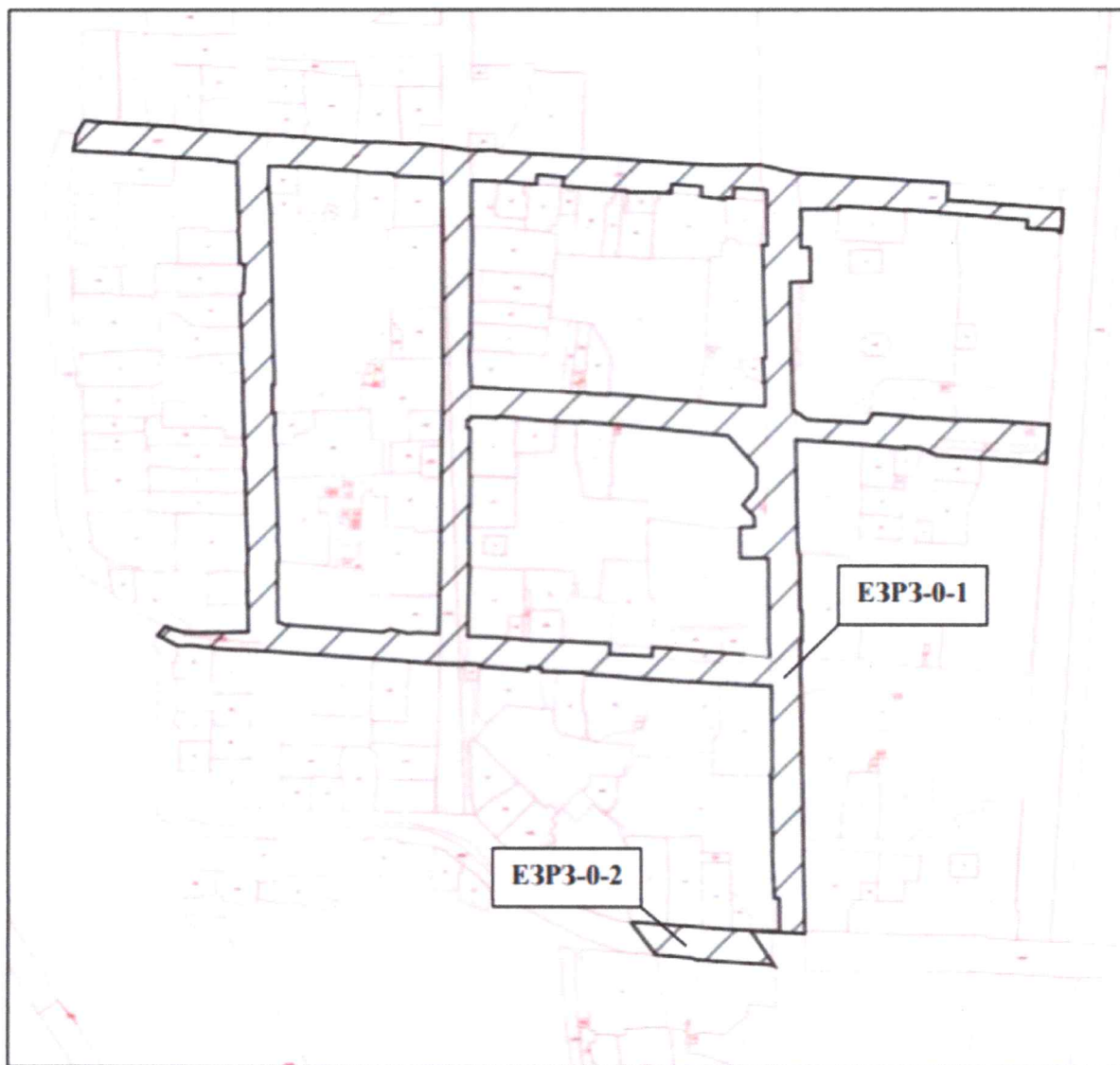
- границы территории ЕОЗ-1



- обозначение характерной (поворотной) точки

**Графические описания единой зоны регулирования застройки
и хозяйственной деятельности с индексом 0 ЕЗРЗ-0
(ЕЗРЗ-0-1, ЕЗРЗ-0-2)**

План границ территории ЕЗРЗ-0



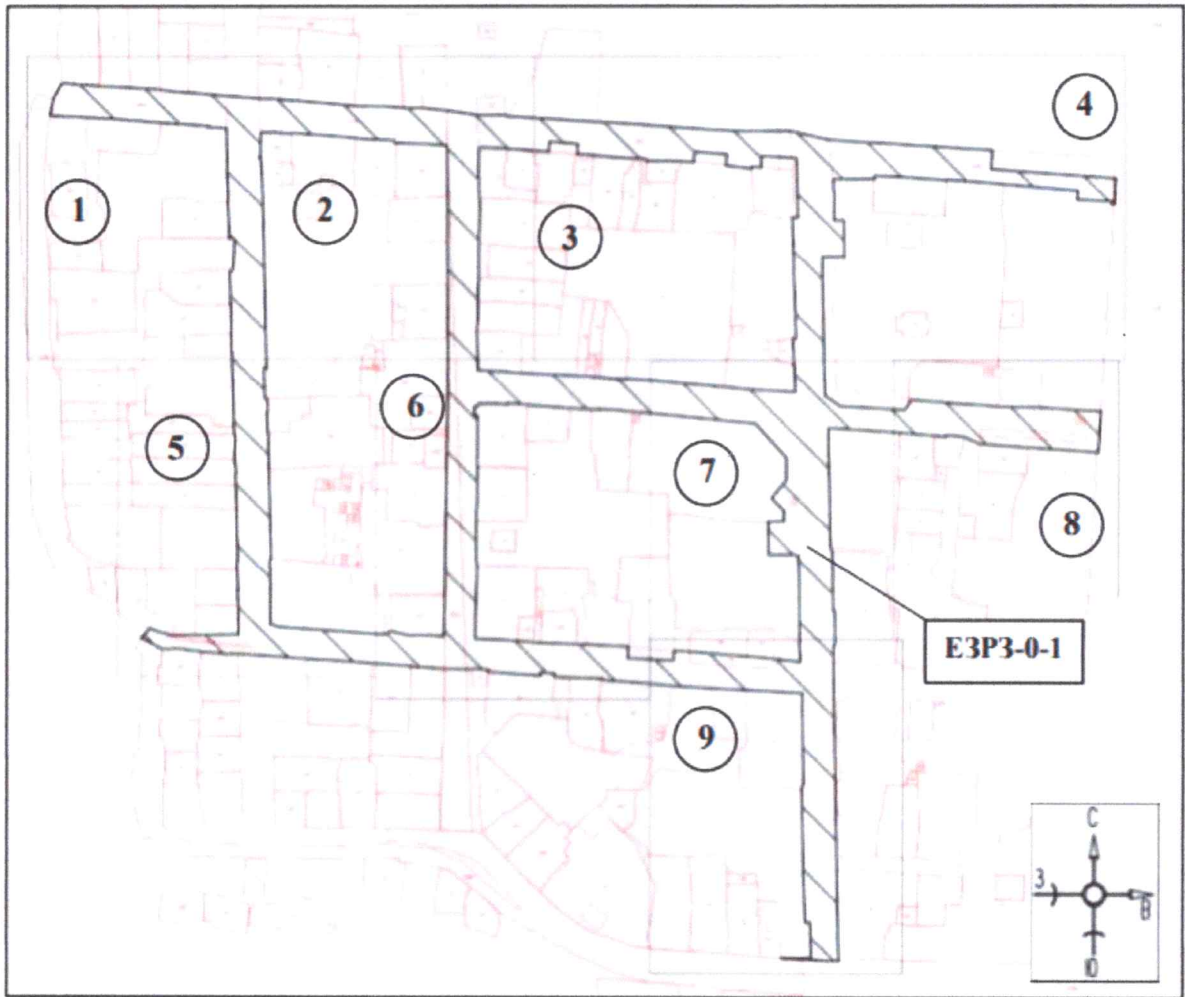
Масштаб 1:3000

Используемые условные знаки и обозначения:



- границы территории ЕЗРЗ-0

План границ территории ЕЗРЗ-0-1



Масштаб 1:4000

Используемые условные знаки и обозначения:

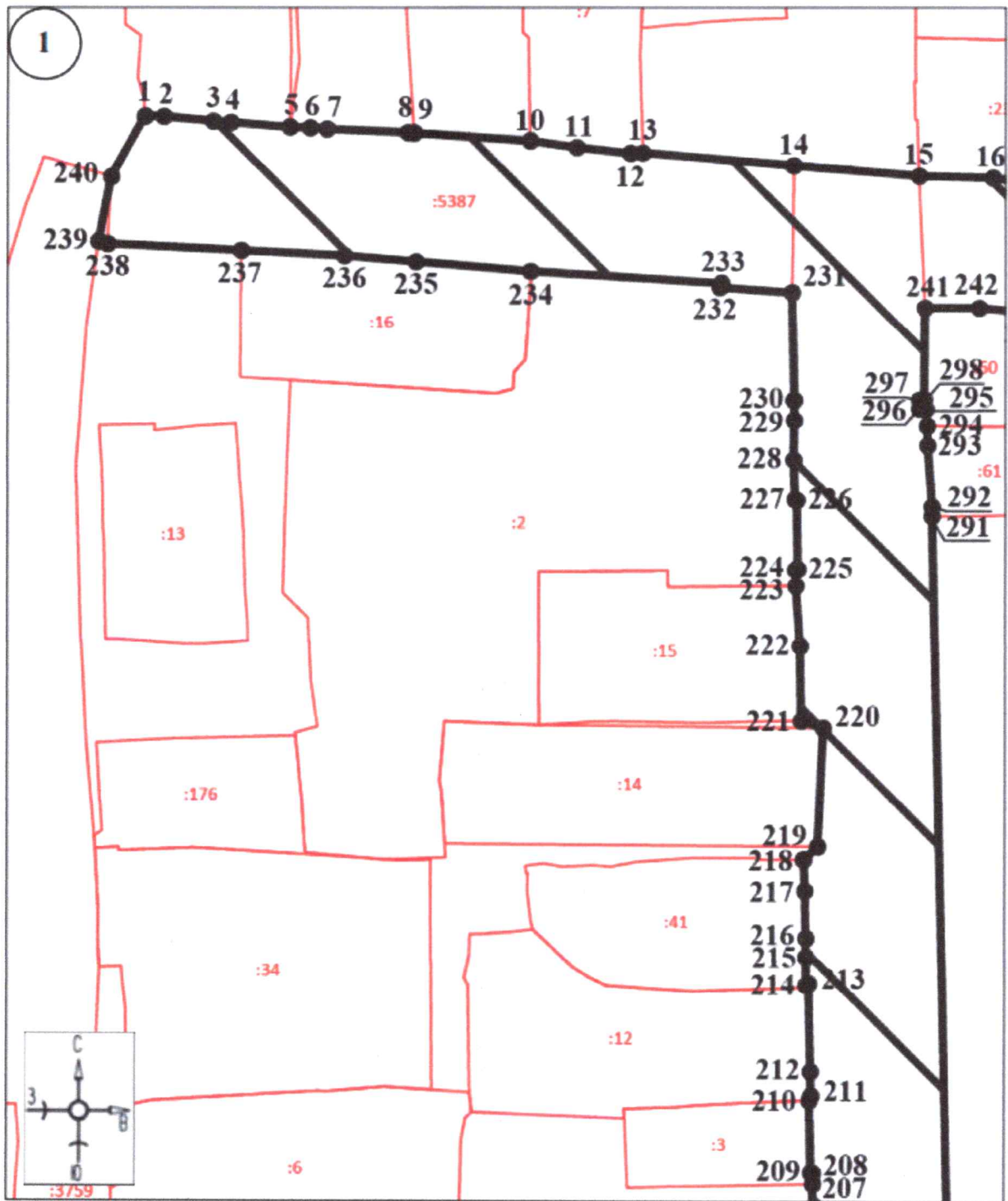


- границы территории ЕЗРЗ-0-1



- номер листа

План границ территории ЕЗРЗ-0-1



Масштаб 1:1000

Используемые условные знаки и обозначения:

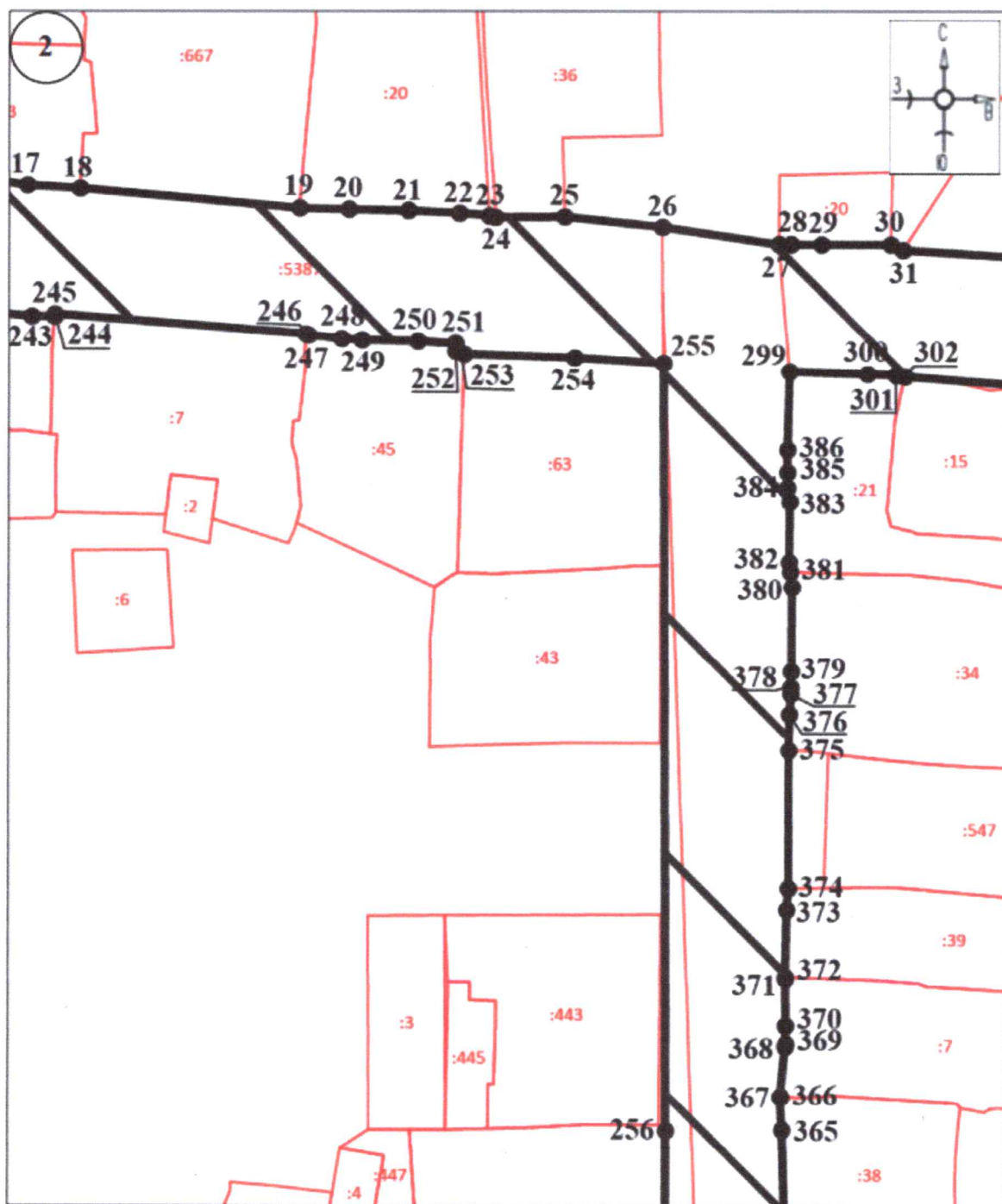


- границы территории ЕЗРЗ-0-1



- обозначение характерной (поворотной) точки

План границ территории ЕЗРЗ-0-1



Масштаб 1:1000

Используемые условные знаки и обозначения:

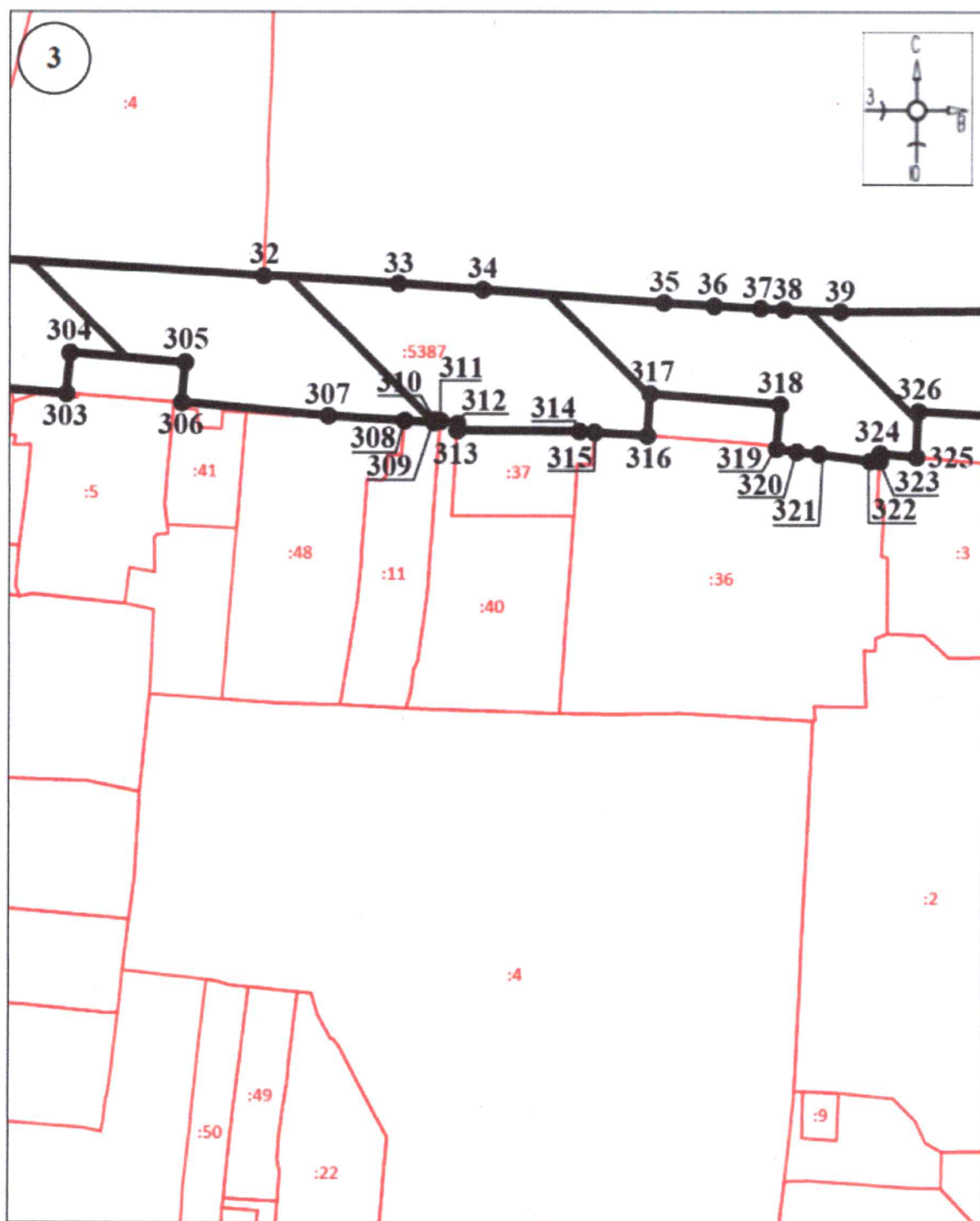


- границы территории ЕЗРЗ-0-1



- обозначение характерной (поворотной) точки

План границ территории ЕЗРЗ-0-1



Масштаб 1:1000

Используемые условные знаки и обозначения:

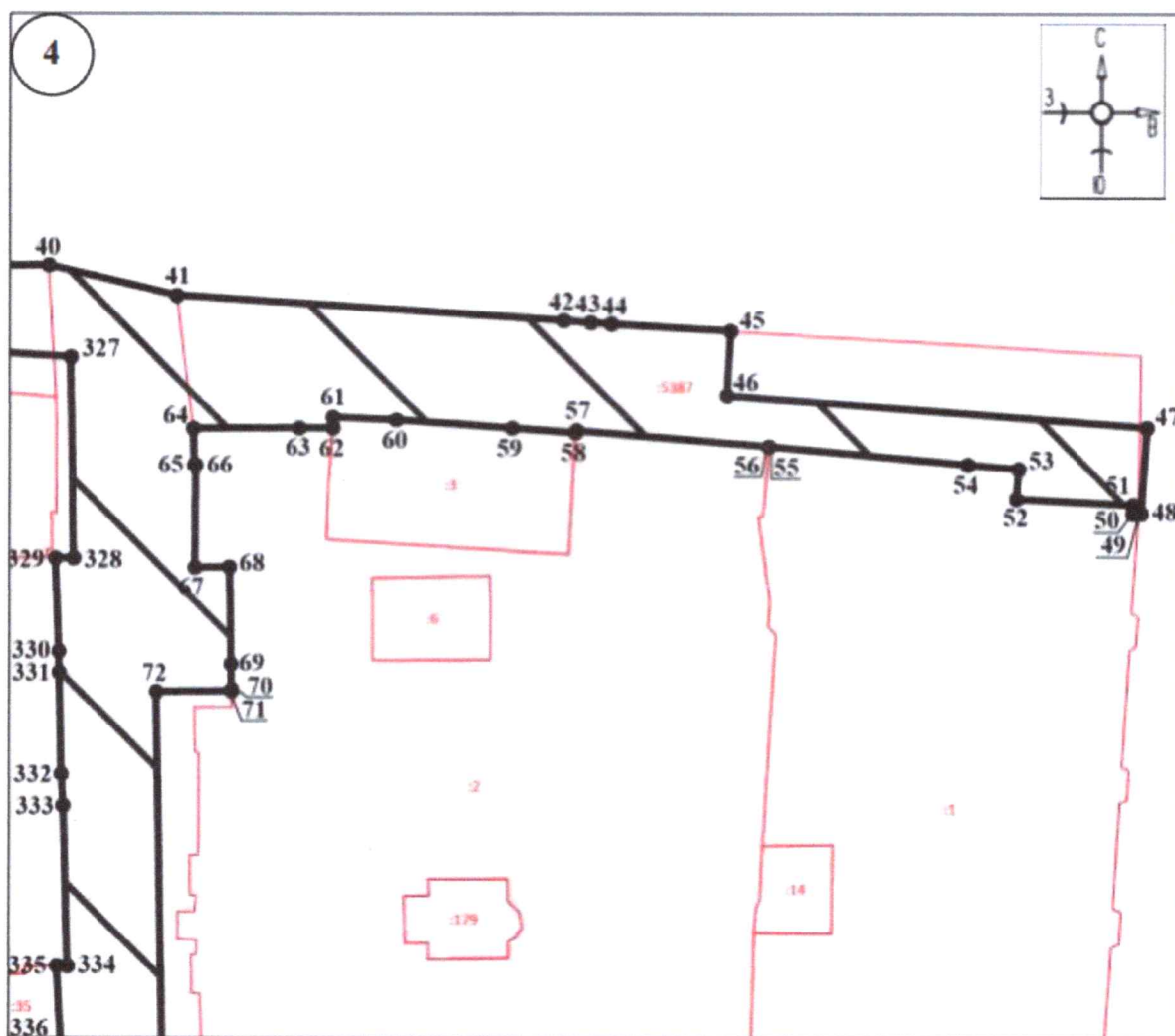


- границы территории ЕЗРЗ-0-1



- обозначение характерной (поворотной) точки

План границ территории ЕЗРЗ-0-1



Масштаб 1:1000

Используемые условные знаки и обозначения:

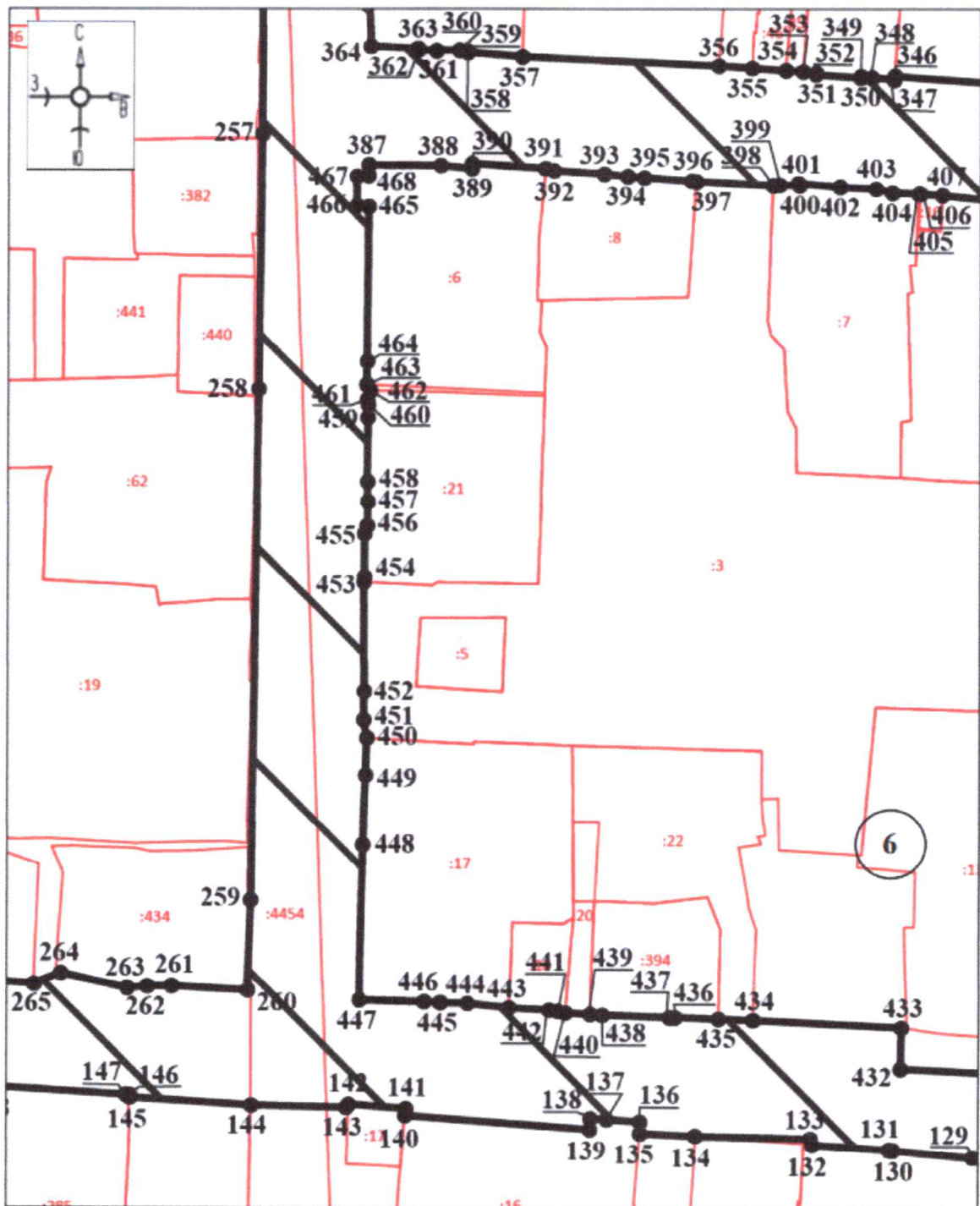


- границы территории ЕЗРЗ-0-1



- обозначение характерной (поворотной) точки

План границ территории ЕЗРЗ-0-1



Масштаб 1:1000

Используемые условные знаки и обозначения:

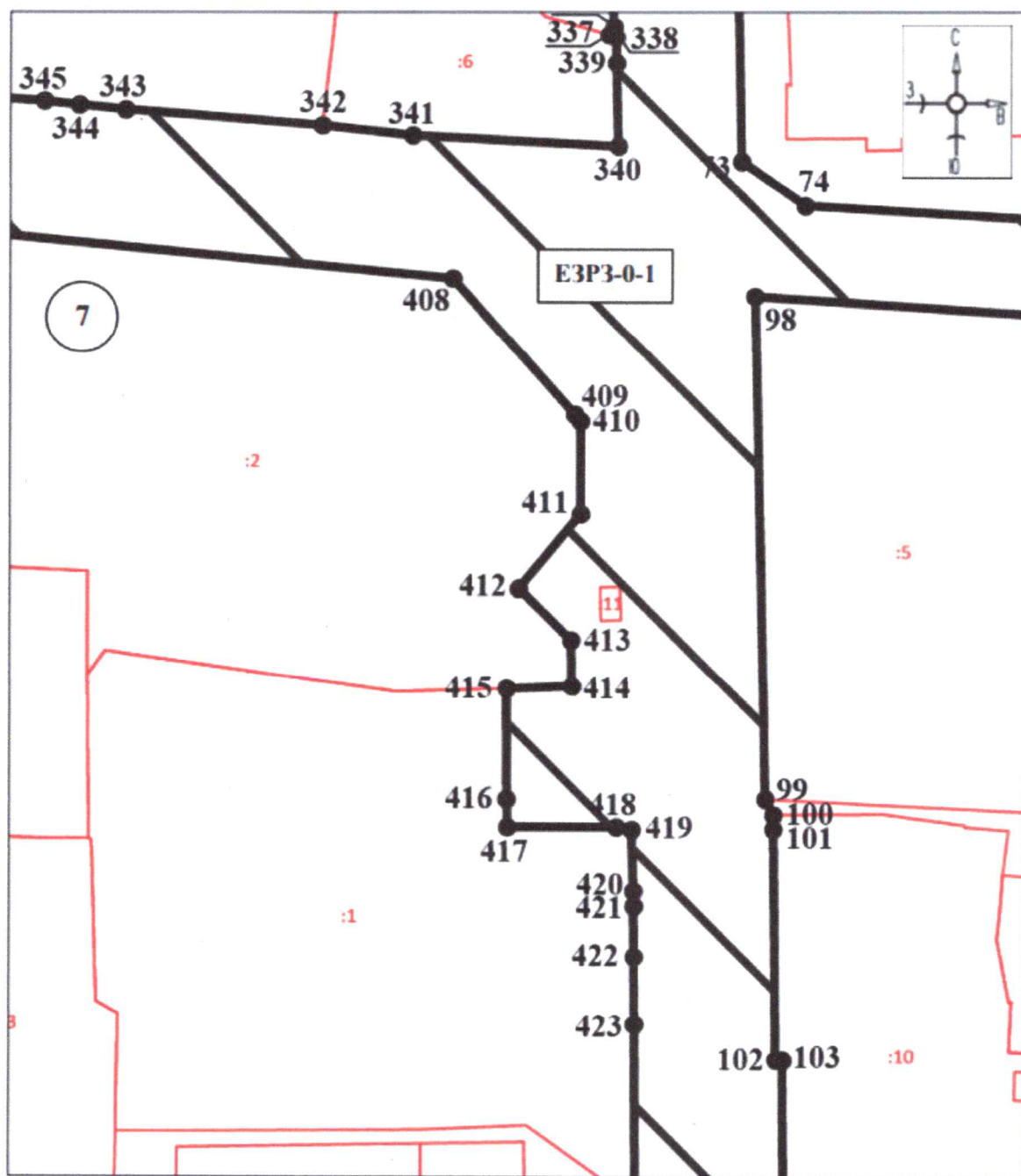


- границы территории ЕЗРЗ-0-1



- обозначение характерной (поворотной) точки

План границ территории ЕЗРЗ-0-1



Масштаб 1:800

Используемые условные знаки и обозначения:

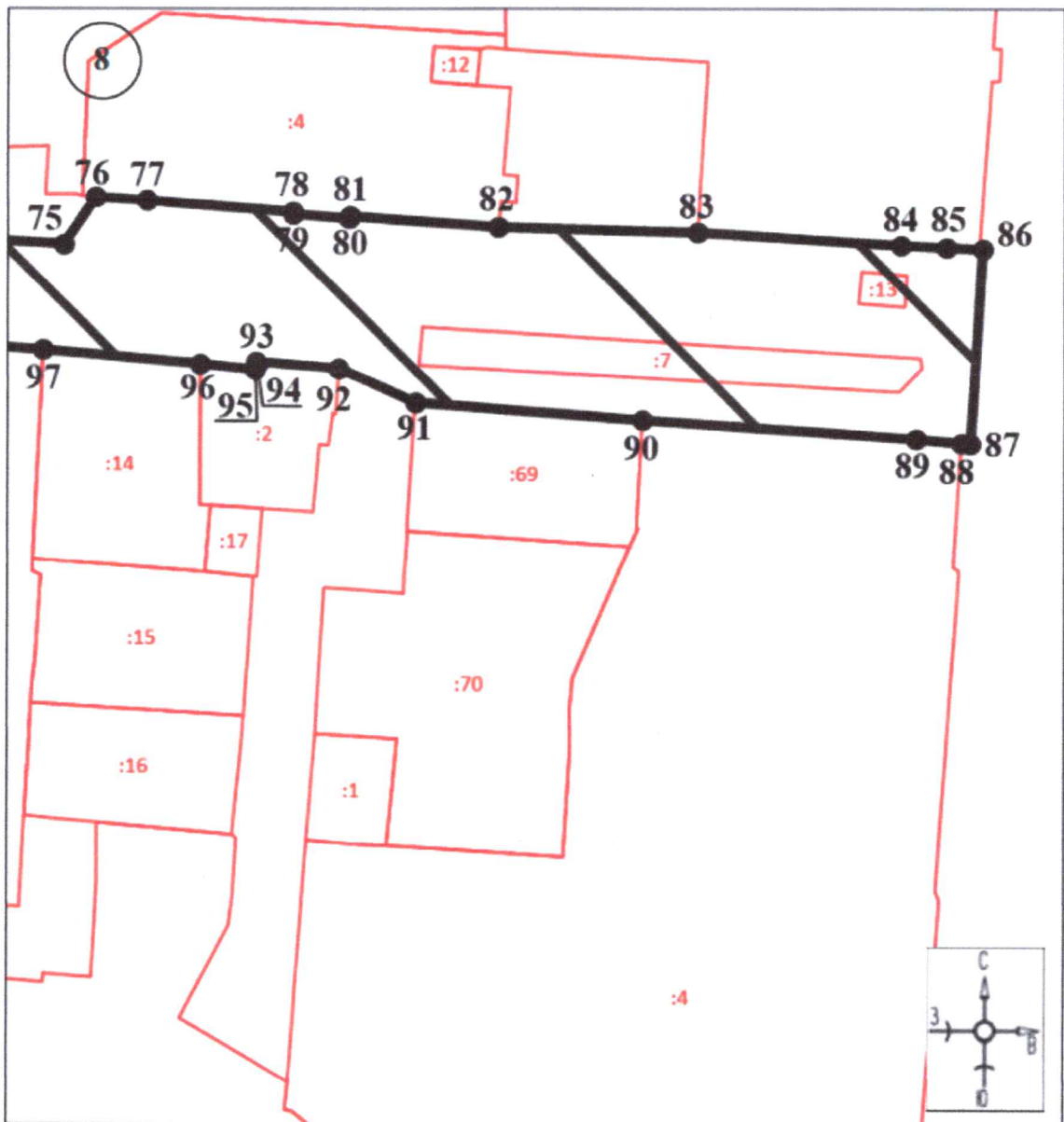


- границы территории ЕЗРЗ-0-1



- обозначение характерной (поворотной) точки

План границ территории ЕЗРЗ-0-1



Масштаб 1:1000

Используемые условные знаки и обозначения:

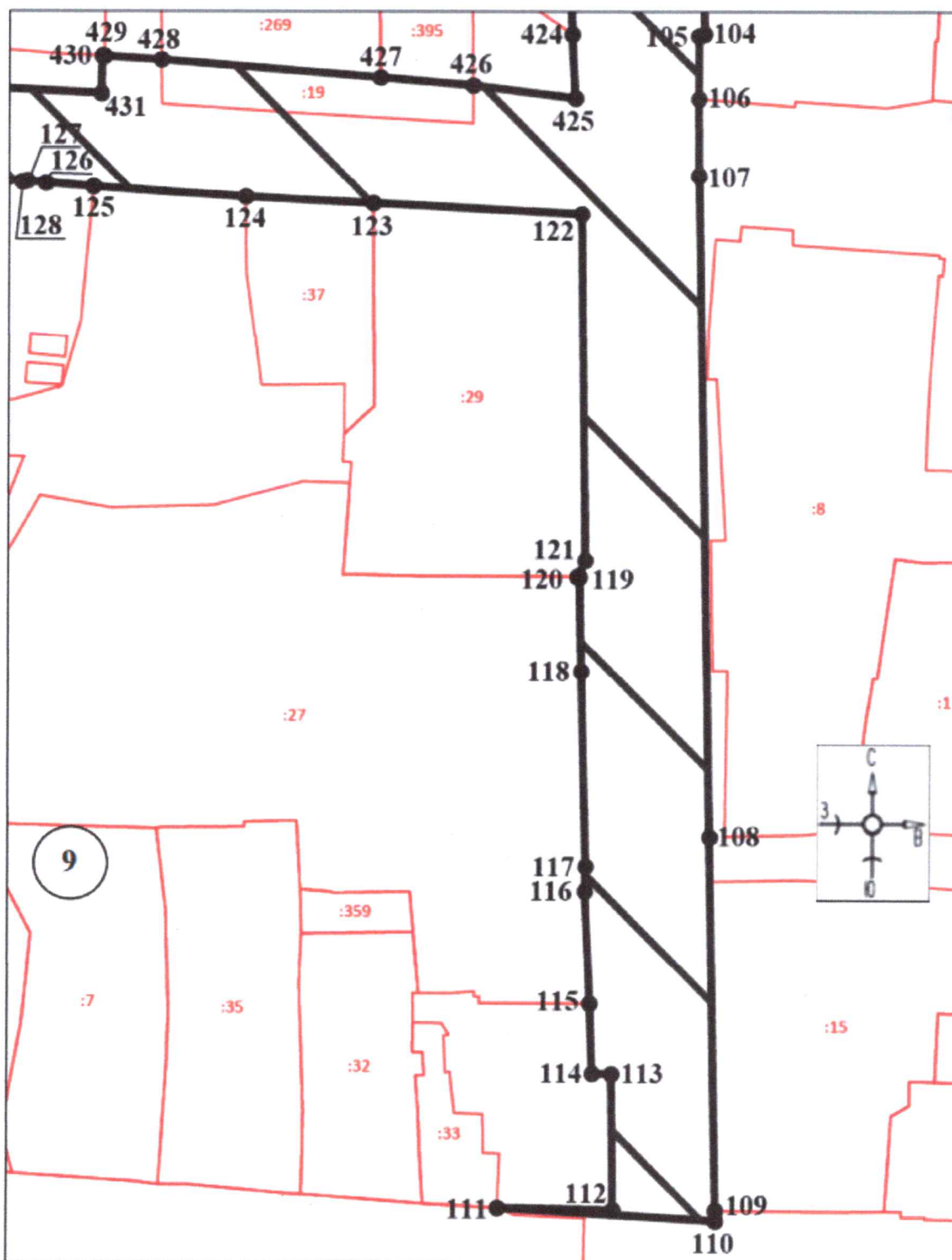


- границы территории ЕЗРЗ-0-1



- обозначение характерной (поворотной) точки

План границ территории ЕЗРЗ-0-1



Масштаб 1:1000

Используемые условные знаки и обозначения:

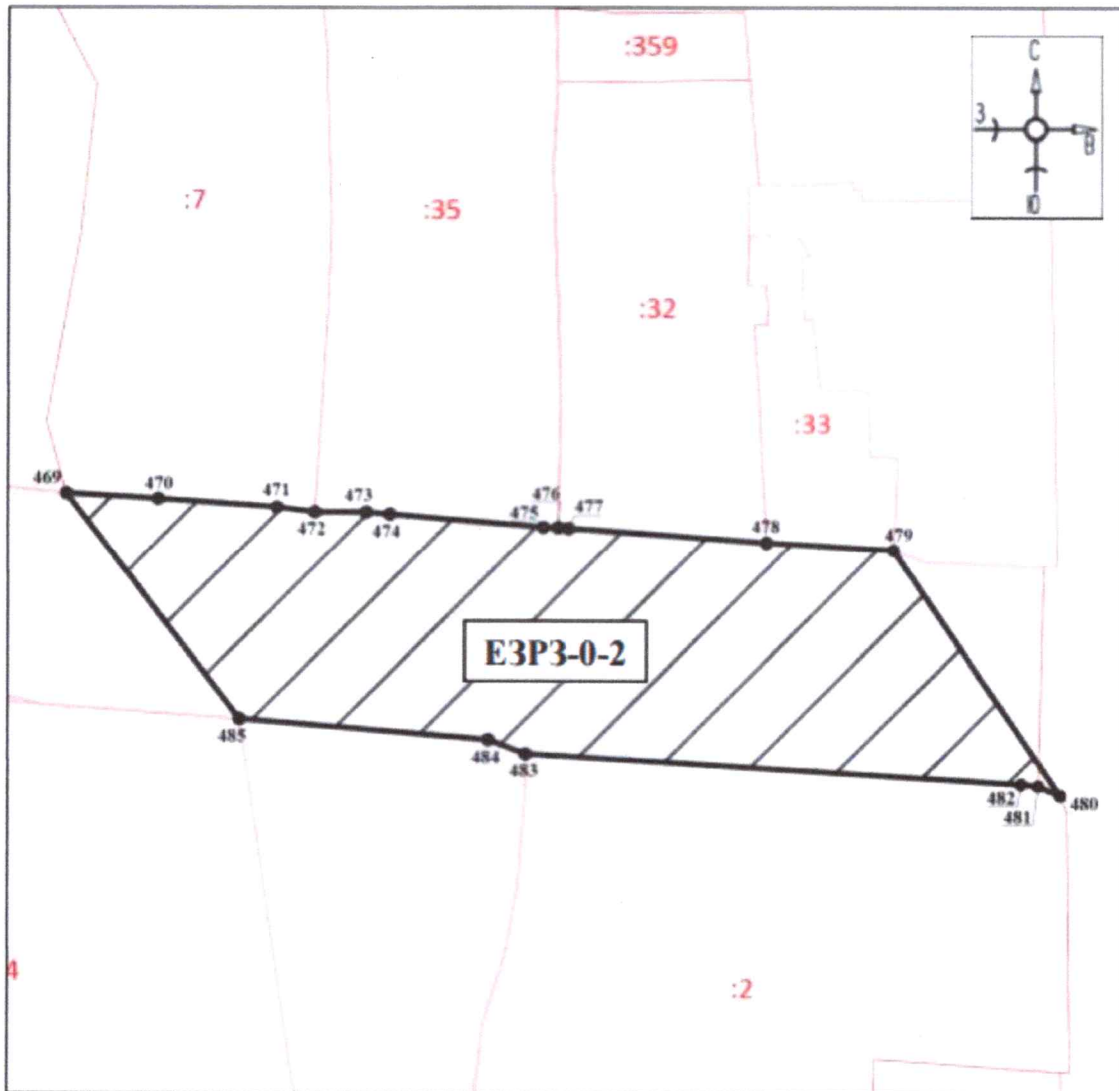


- границы территории ЕЗРЗ-0-1



- обозначение характерной (поворотной) точки

План границ территории ЕЗРЗ-0-2



Масштаб 1:800

Используемые условные знаки и обозначения:



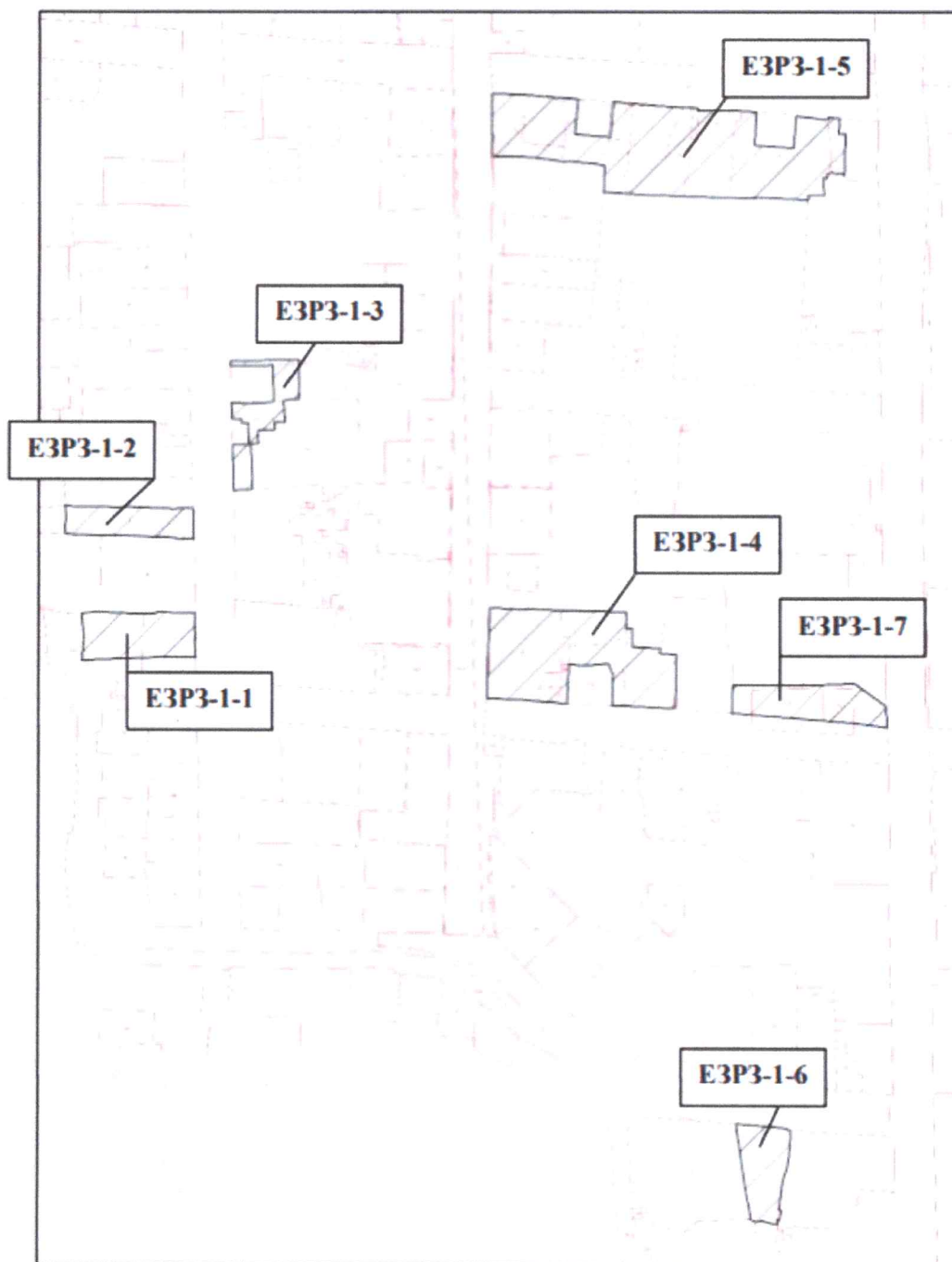
- границы территории ЕЗРЗ-0-2



- обозначение характерной (поворотной) точки

**Графические описания единой зоны регулирования застройки
и хозяйственной деятельности с индексом 1 ЕЗРЗ-1
(ЕЗРЗ-1-1, ЕЗРЗ-1-2, ЕЗРЗ-1-3, ЕЗРЗ-1-4, ЕЗРЗ-1-5, ЕЗРЗ-1-6, ЕЗРЗ-1-7)**

План границ территории ЕЗРЗ-1



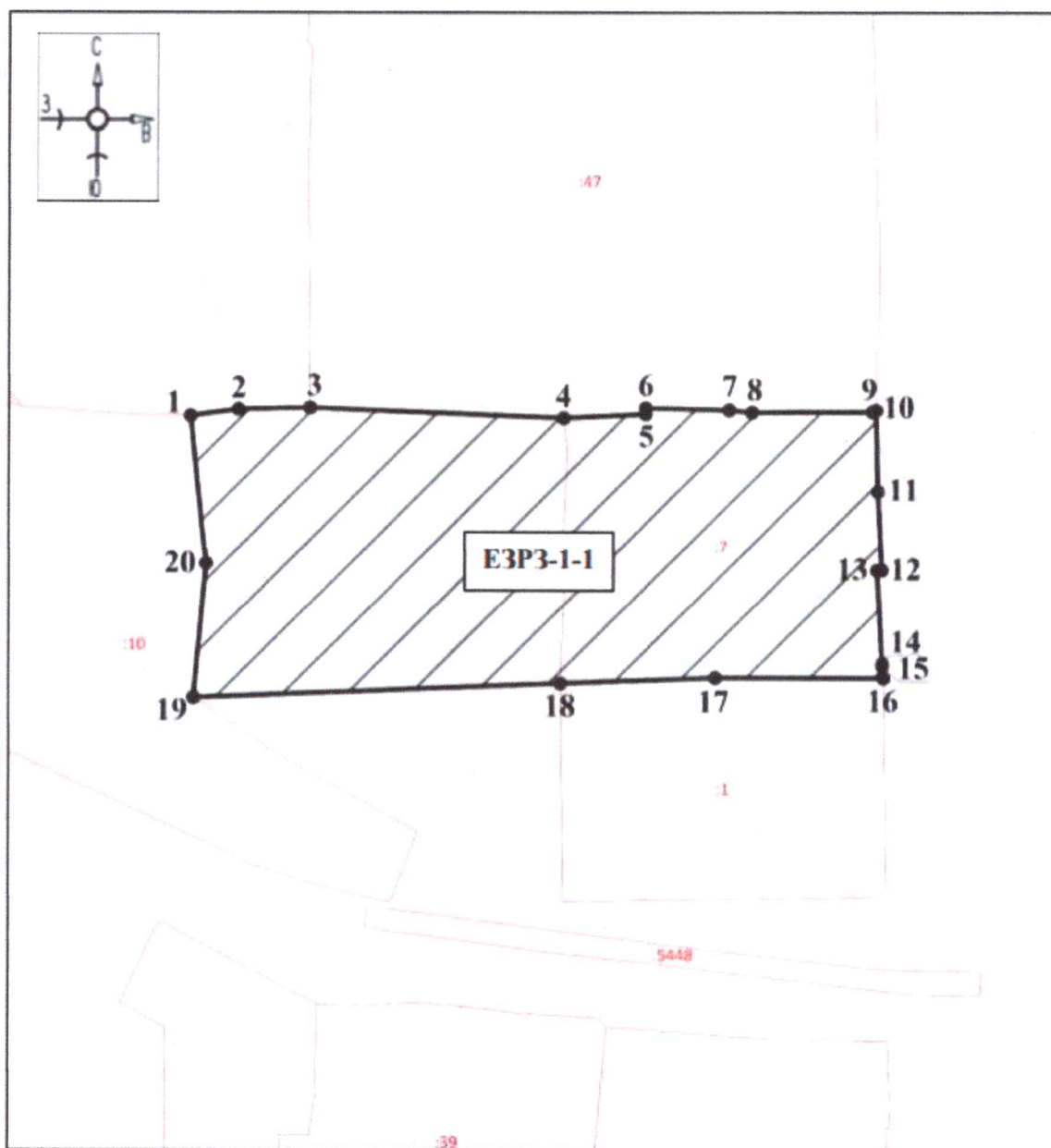
Масштаб 1:3000

Используемые условные знаки и обозначения:



- границы территории ЕЗРЗ-1

План границ территории ЕЗРЗ-1-1



Масштаб 1:500

Используемые условные знаки и обозначения:

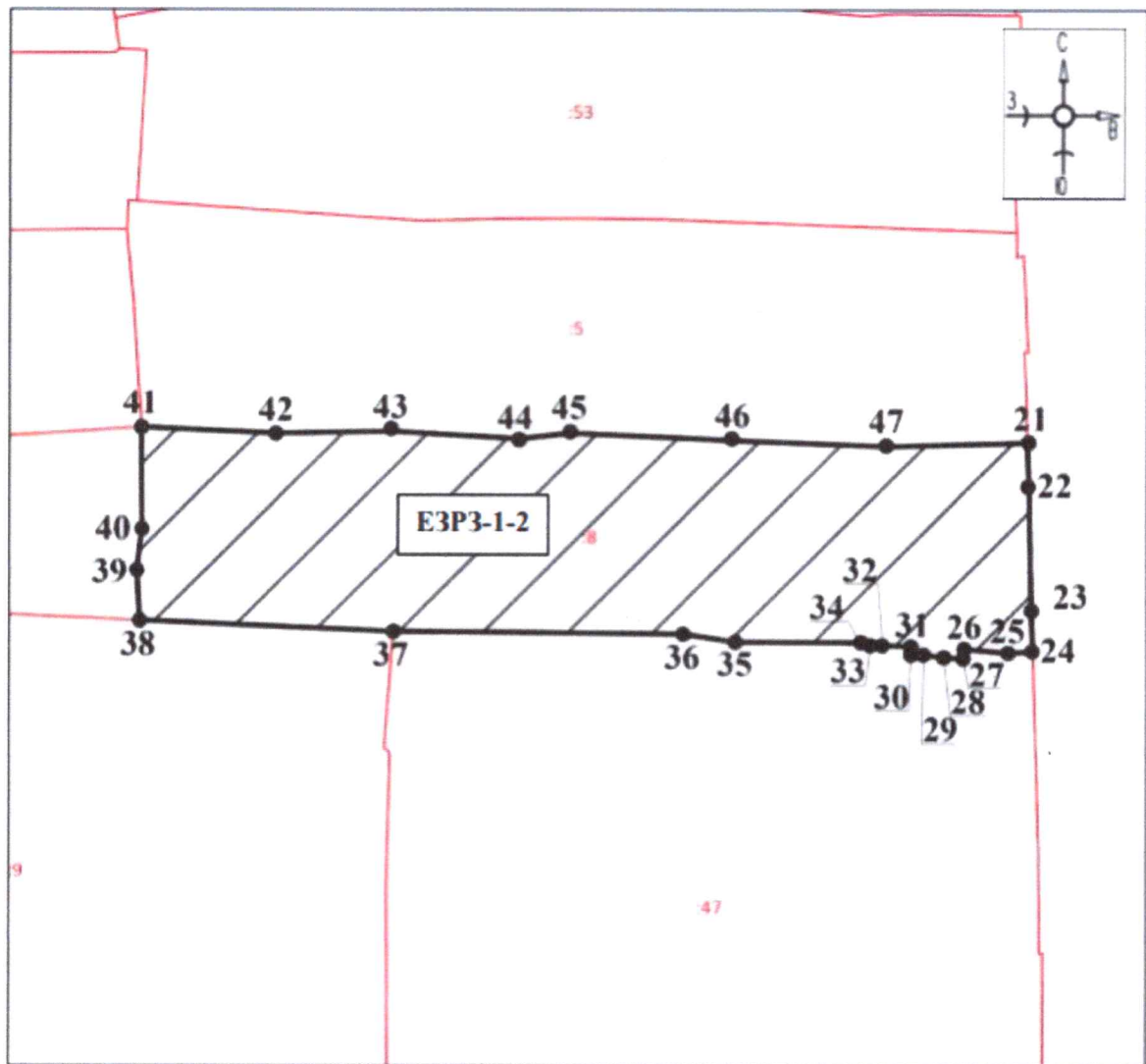


- границы территории ЕЗРЗ-1-1



- обозначение характерной (поворотной) точки

План границ территории ЕЗРЗ-1-2



Масштаб 1:400

Используемые условные знаки и обозначения:

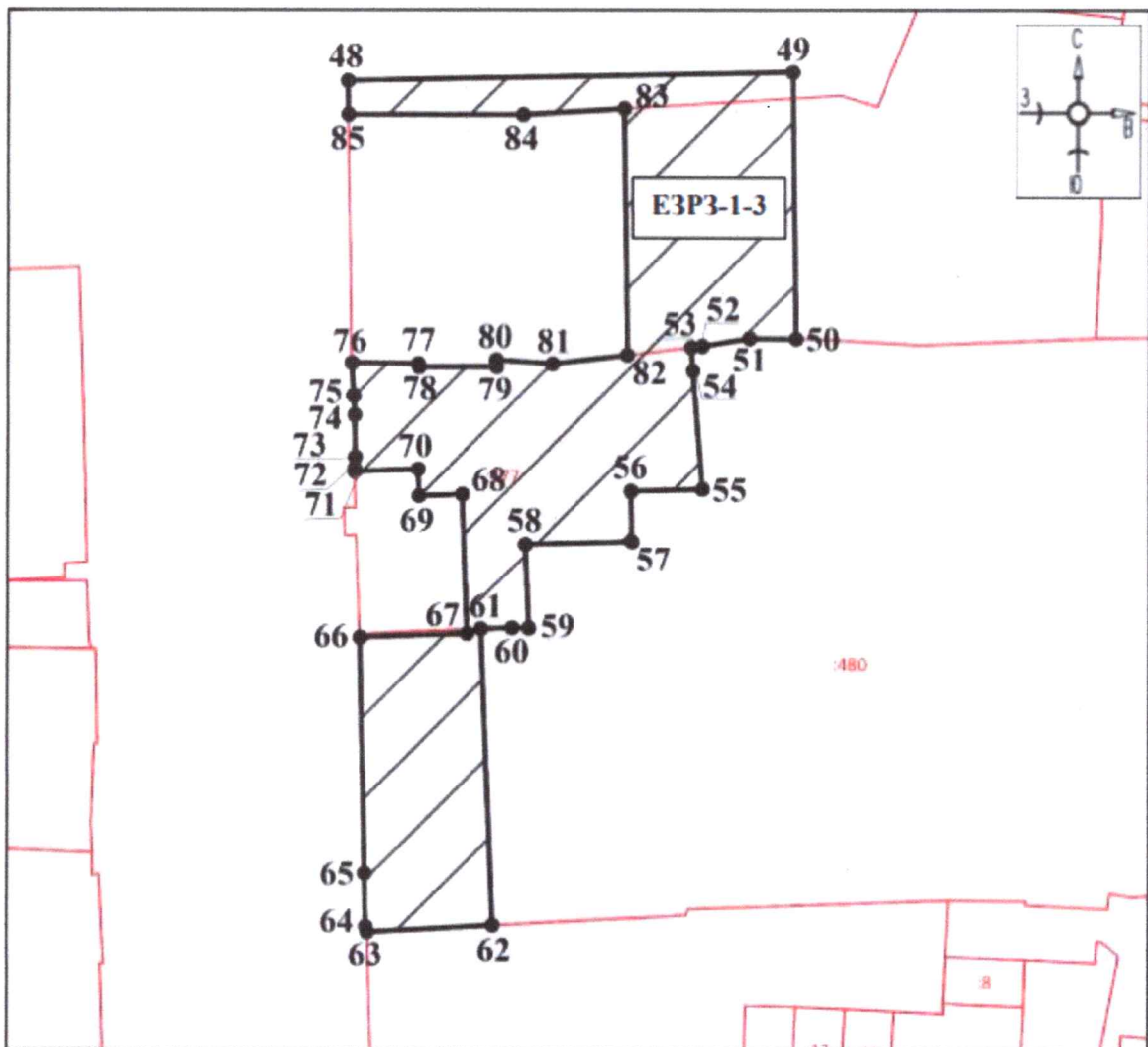


- границы территории ЕЗРЗ-1-2



- обозначение характерной (поворотной) точки

План границ территории ЕЗРЗ-1-3



Масштаб 1: 500

Используемые условные знаки и обозначения:

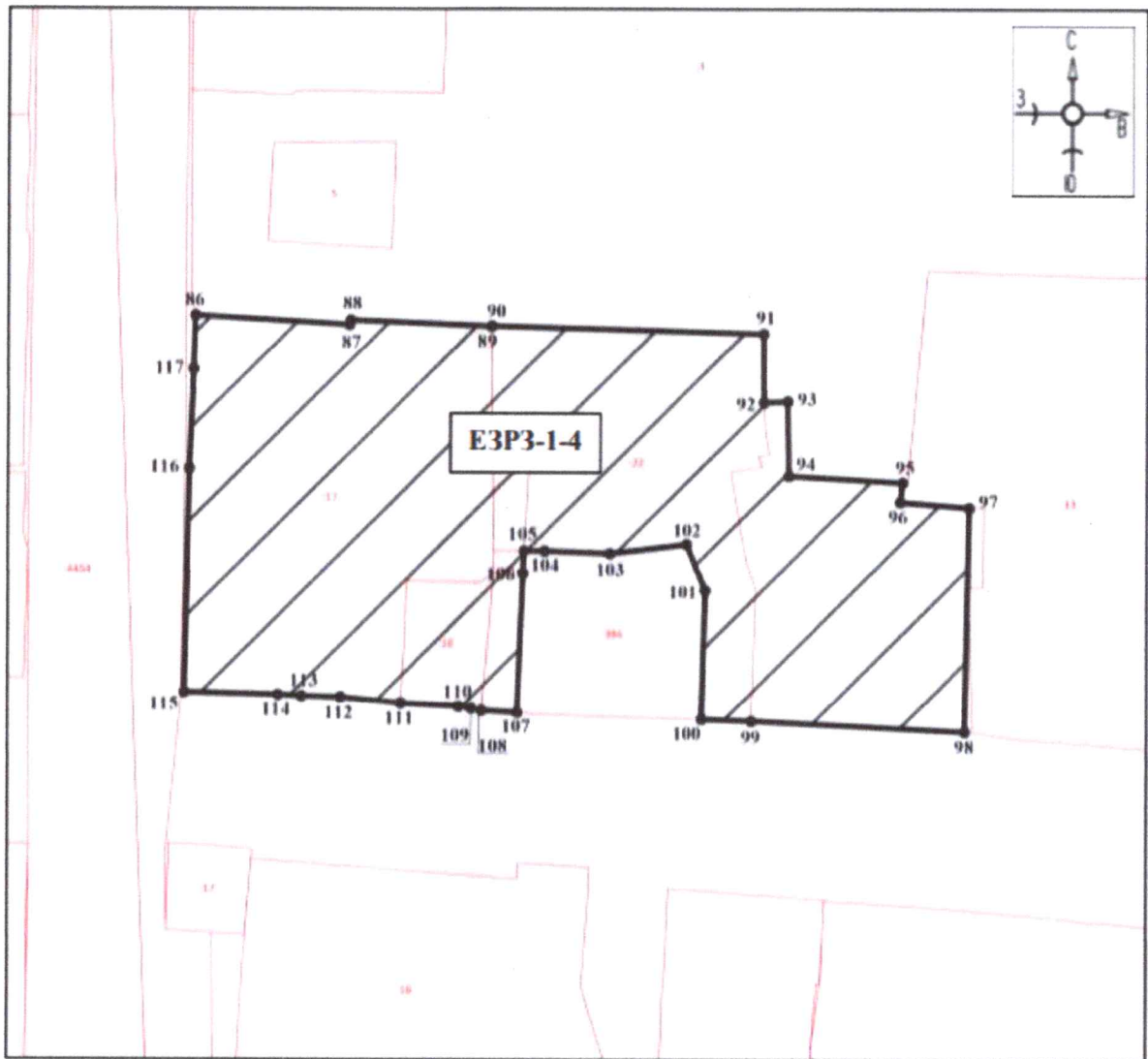


- границы территории ЕЗРЗ-1-3



- обозначение характерной (поворотной) точки

План границ территории ЕЗРЗ-1-4



Масштаб 1:500

Используемые условные знаки и обозначения:

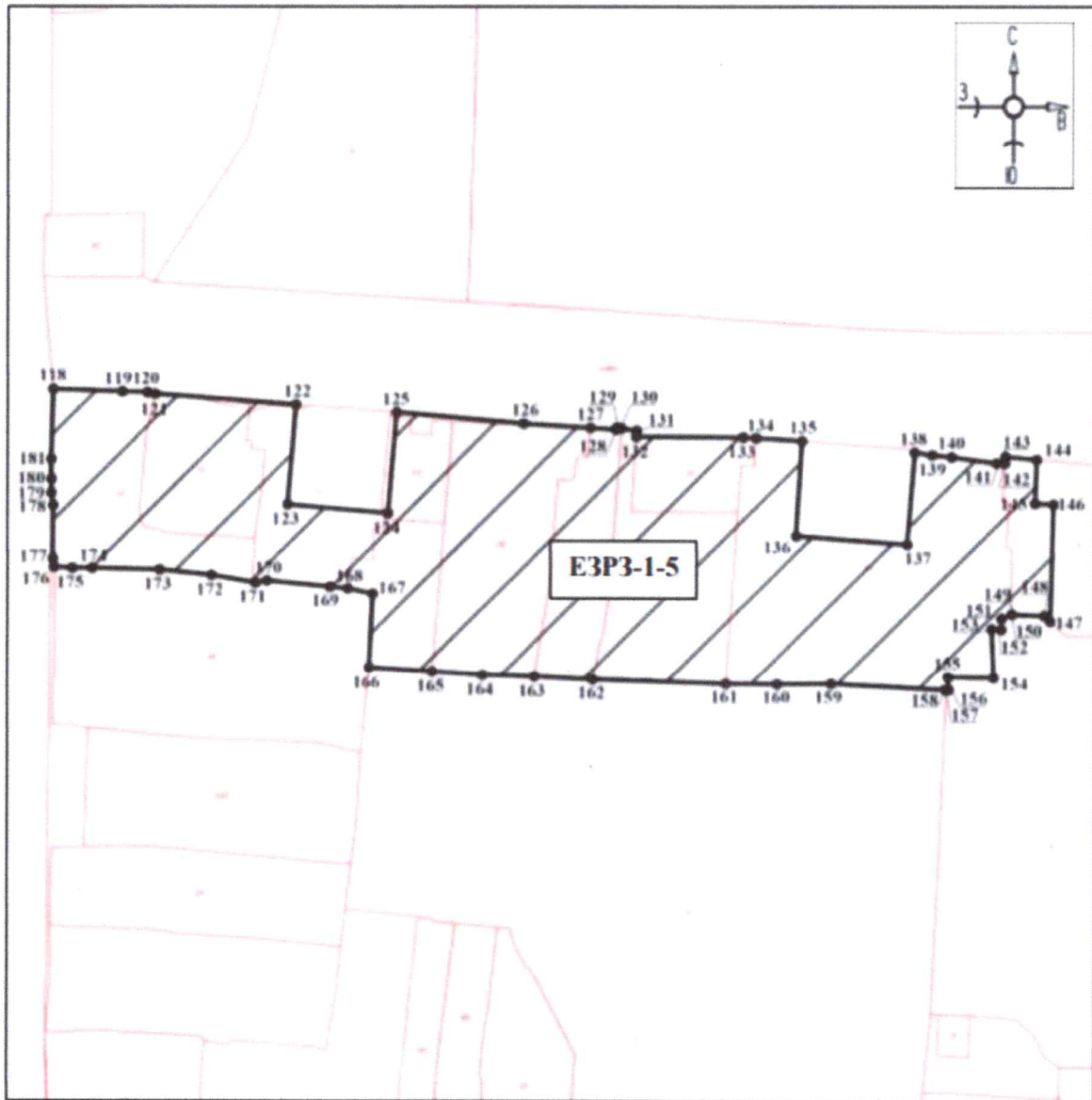


- границы территории ЕЗРЗ-1-4



- обозначение характерной (поворотной) точки

План границ территории ЕЗРЗ-1-5



Масштаб 1:1000

Используемые условные знаки и обозначения:

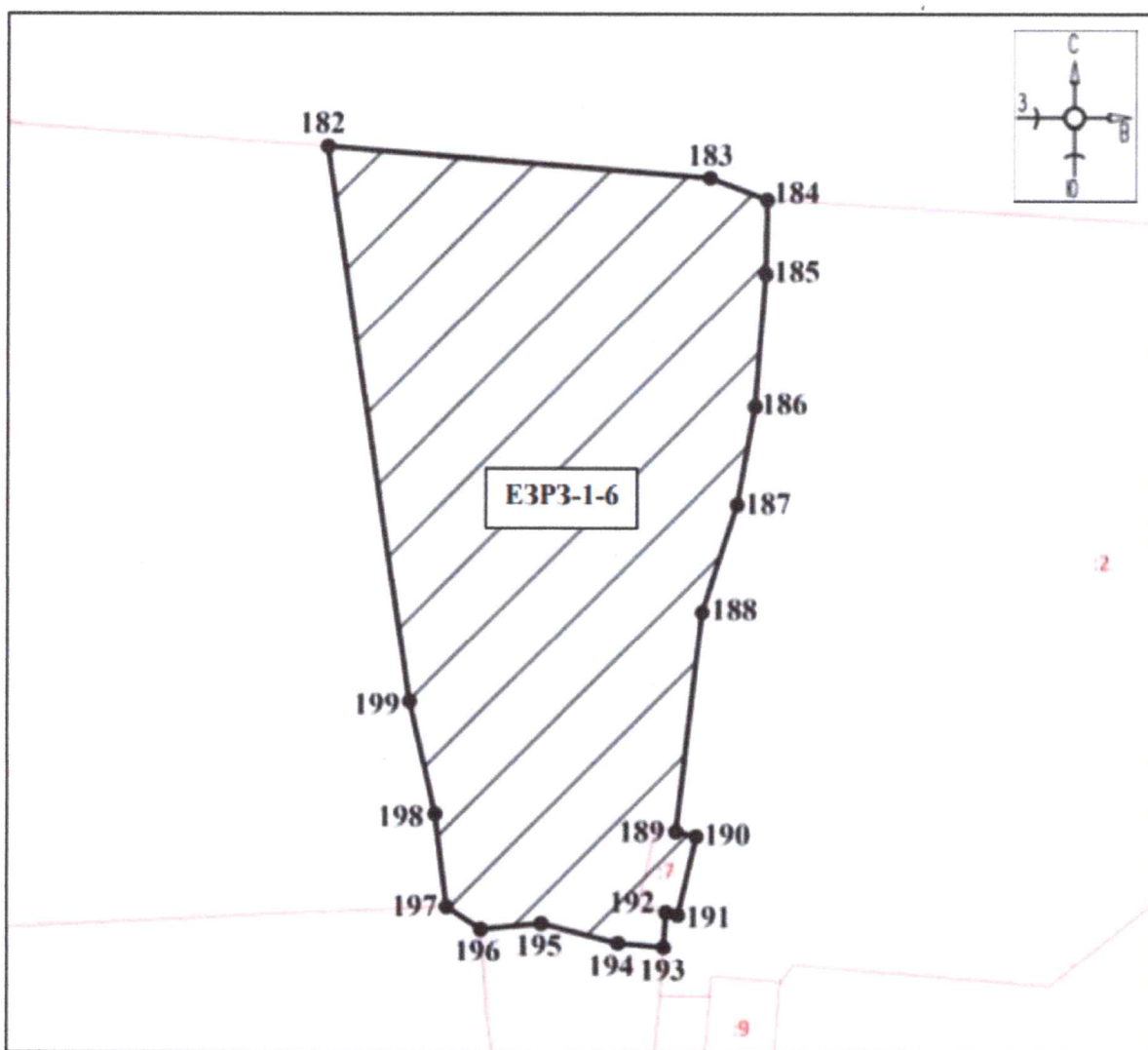


- границы территории ЕЗРЗ-1-5



- обозначение характерной (поворотной) точки

План границ территории ЕЗРЗ-1-6



Масштаб 1:400

Используемые условные знаки и обозначения:

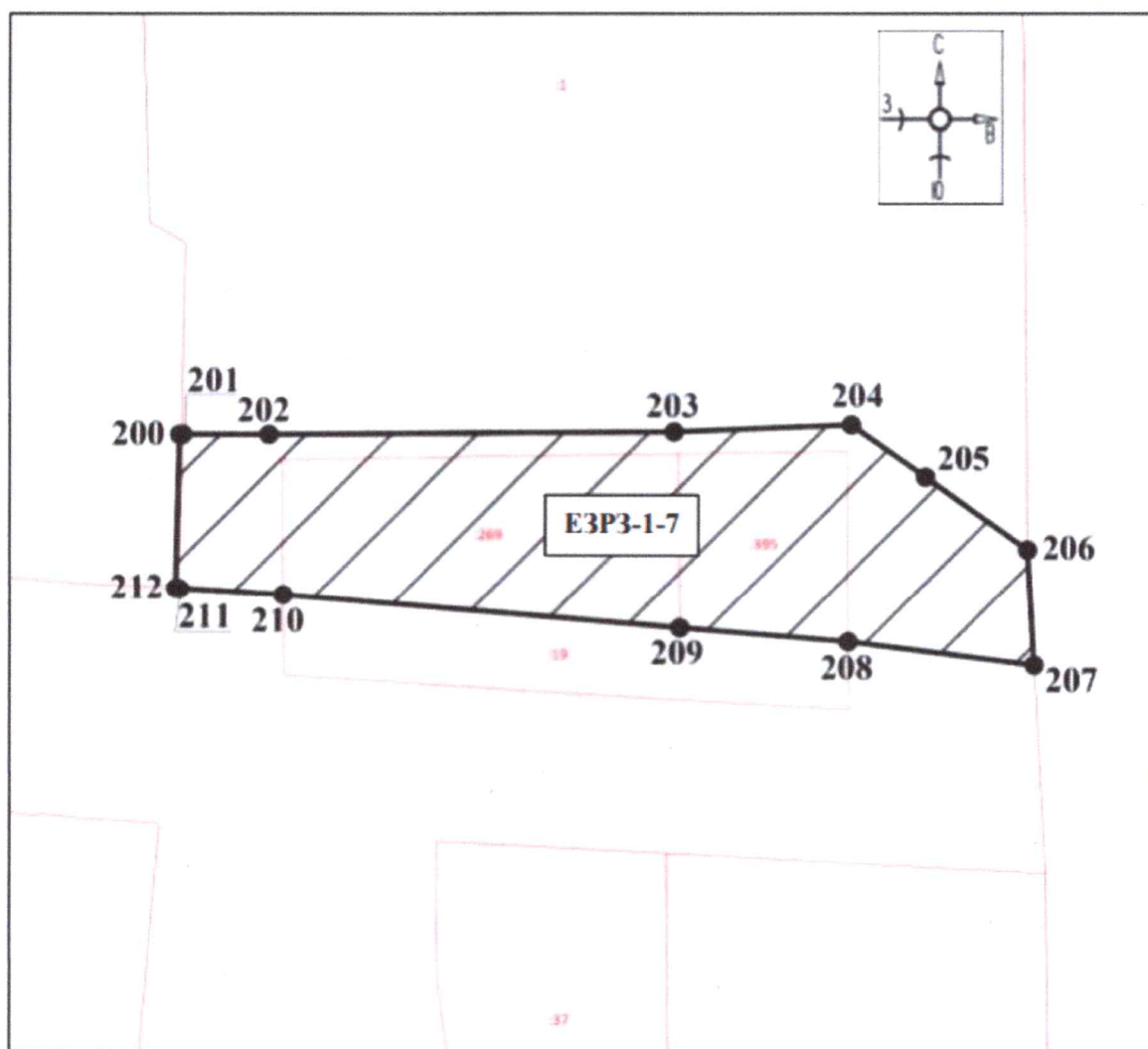


- границы территории ЕЗРЗ-1-6



- обозначение характерной (поворотной) точки

План границ территории ЕЗРЗ-1-7



Масштаб 1:500

Используемые условные знаки и обозначения:



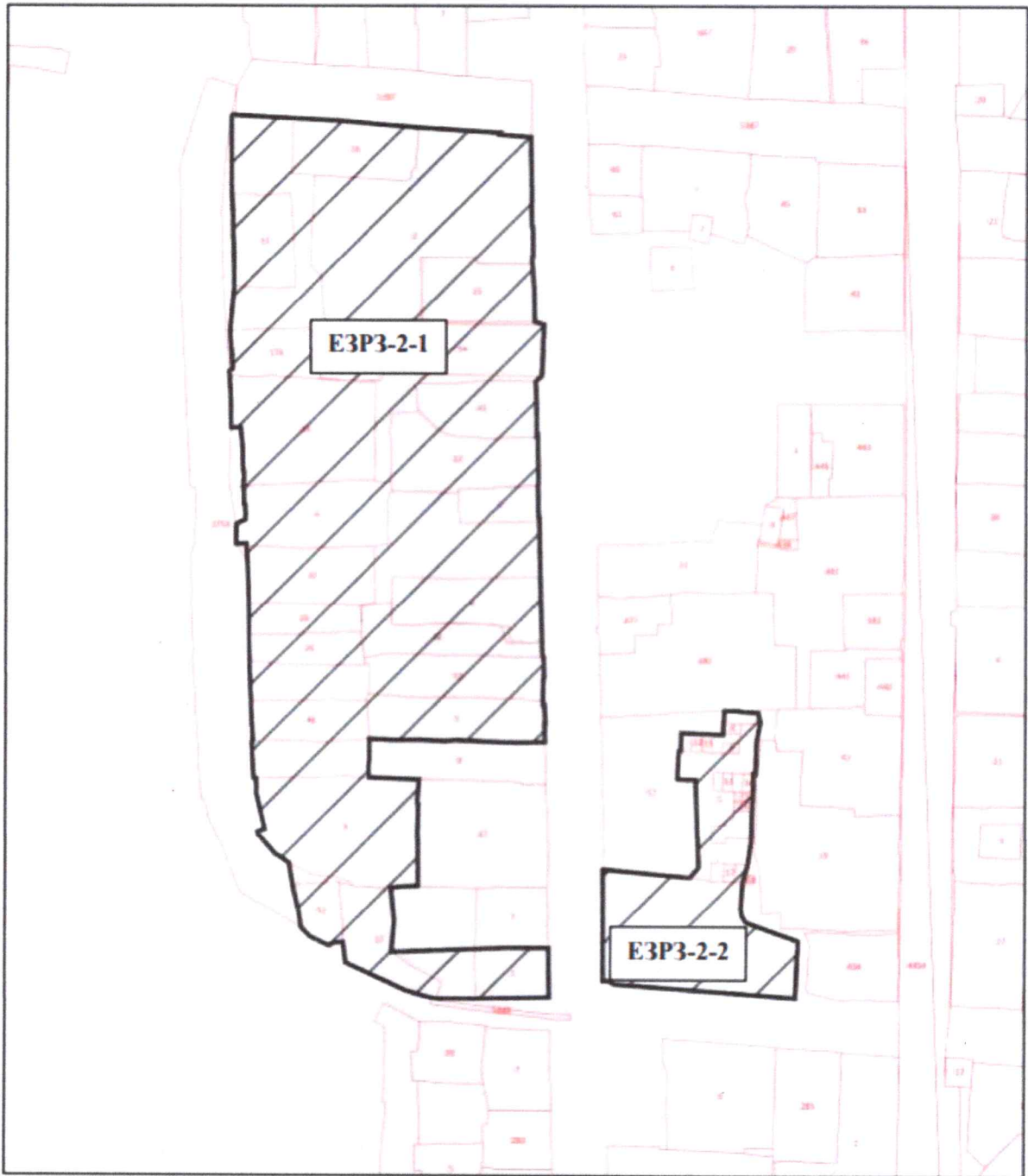
- границы территории ЕЗРЗ-1-7



- обозначение характерной (поворотной) точки

**Графические описания единой зоны регулирования застройки
и хозяйственной деятельности с индексом 2 ЕЗРЗ-2
(ЕЗРЗ-2-1, ЕЗРЗ-2-2)**

План границ территории ЕЗРЗ-2



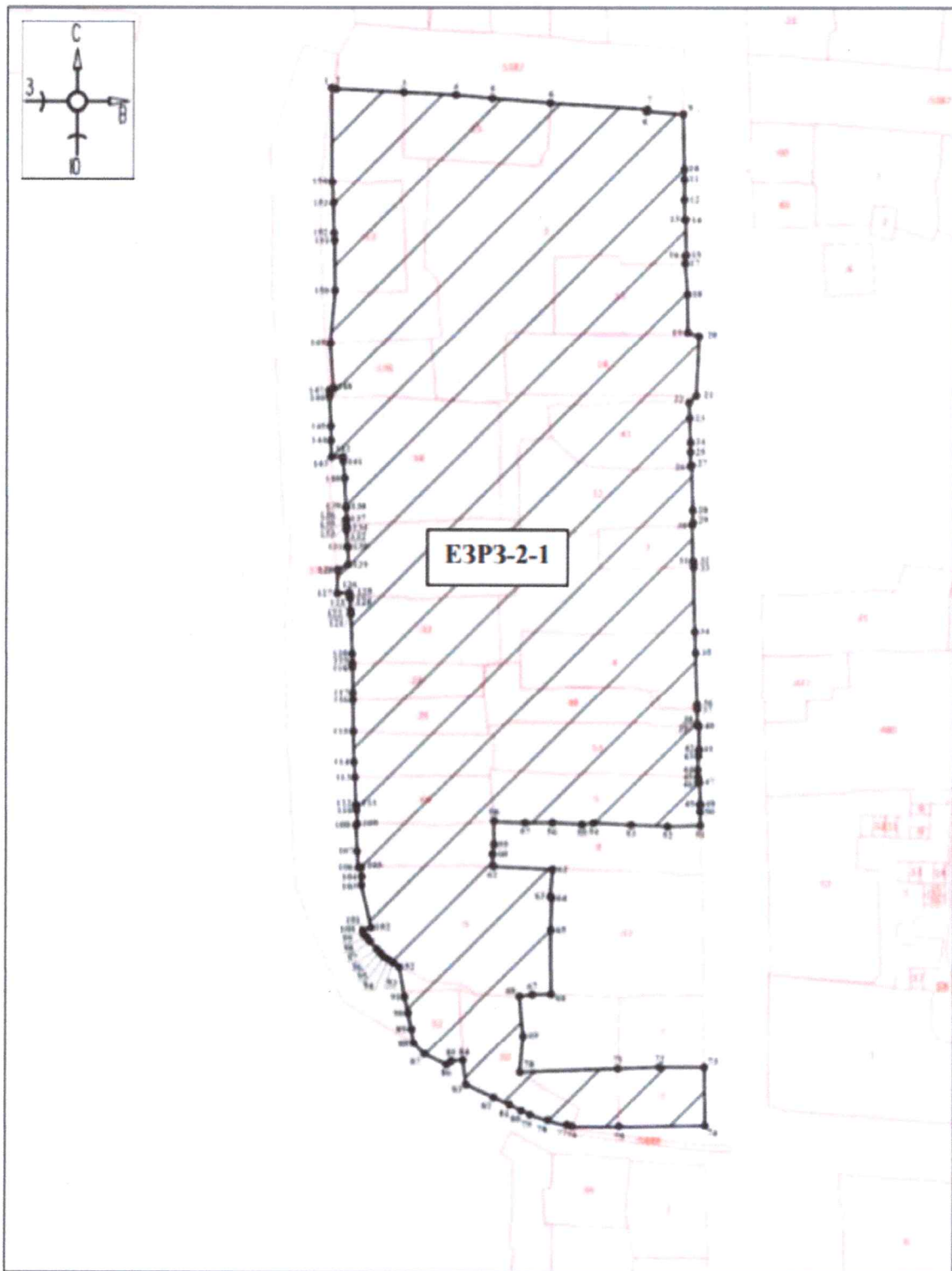
Масштаб 1:4000

Используемые условные знаки и обозначения:



- границы территории ЕЗРЗ-2

План границ территории ЕЗРЗ-2-1



Масштаб 1:1500

Используемые условные знаки и обозначения:

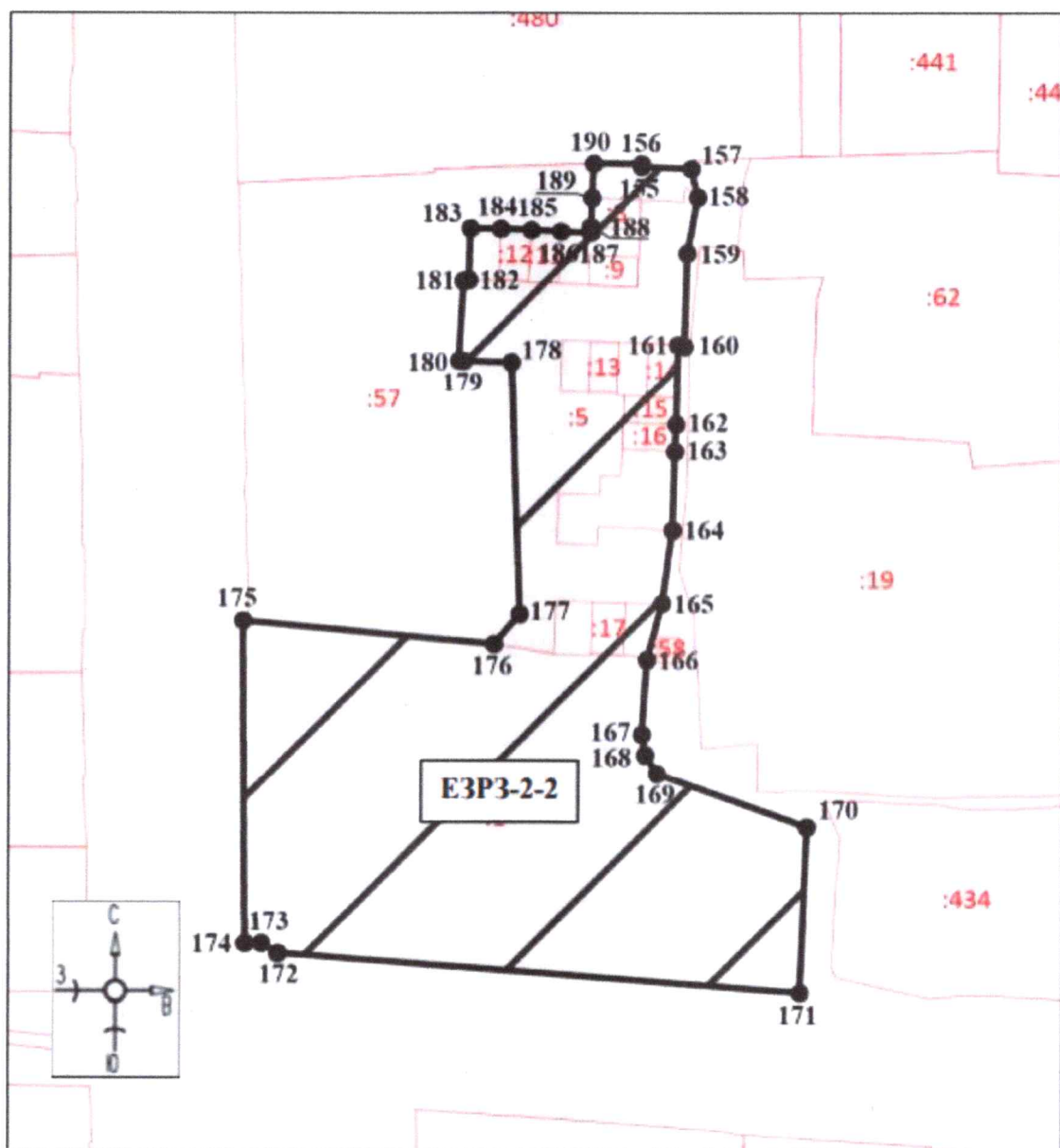


- границы территории ЕЗРЗ-2-1

●1

- обозначение характерной (поворотной) точки

План границ территории ЕЗРЗ-2-2



Масштаб 1:800

Используемые условные знаки и обозначения:



- границы территории ЕЗРЗ-2-2



- обозначение характерной (поворотной) точки

**Графические описания единой зоны регулирования застройки
и хозяйственной деятельности с индексом 3 ЕЗРЗ-3
(ЕЗРЗ-3-1, ЕЗРЗ-3-2)**

План границ территории ЕЗРЗ-3



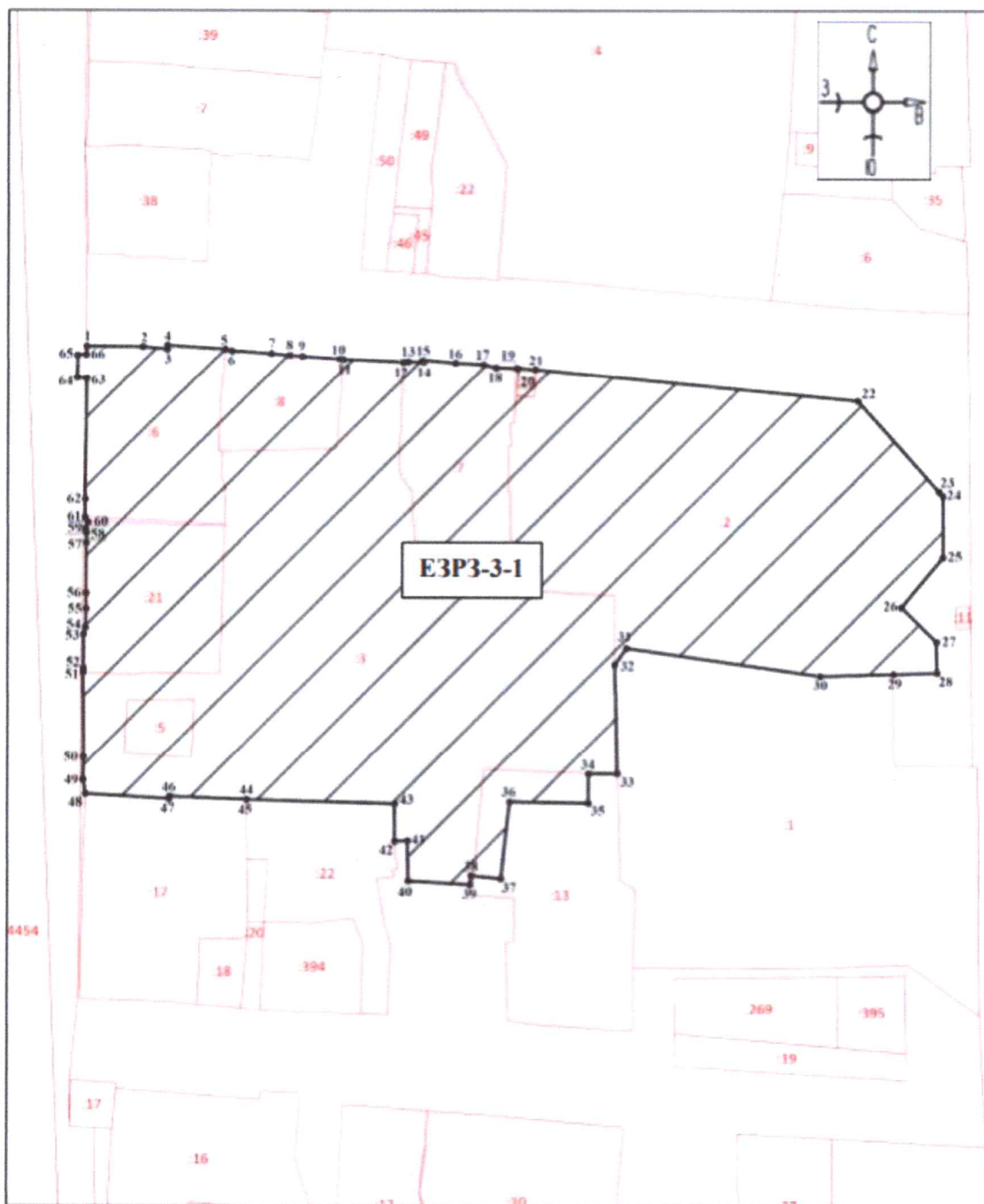
Масштаб 1:2500

Используемые условные знаки и обозначения:



- границы территории ЕЗРЗ-3

План границ территории ЕЗРЗ-3-1



Масштаб 1:1000

Используемые условные знаки и обозначения:

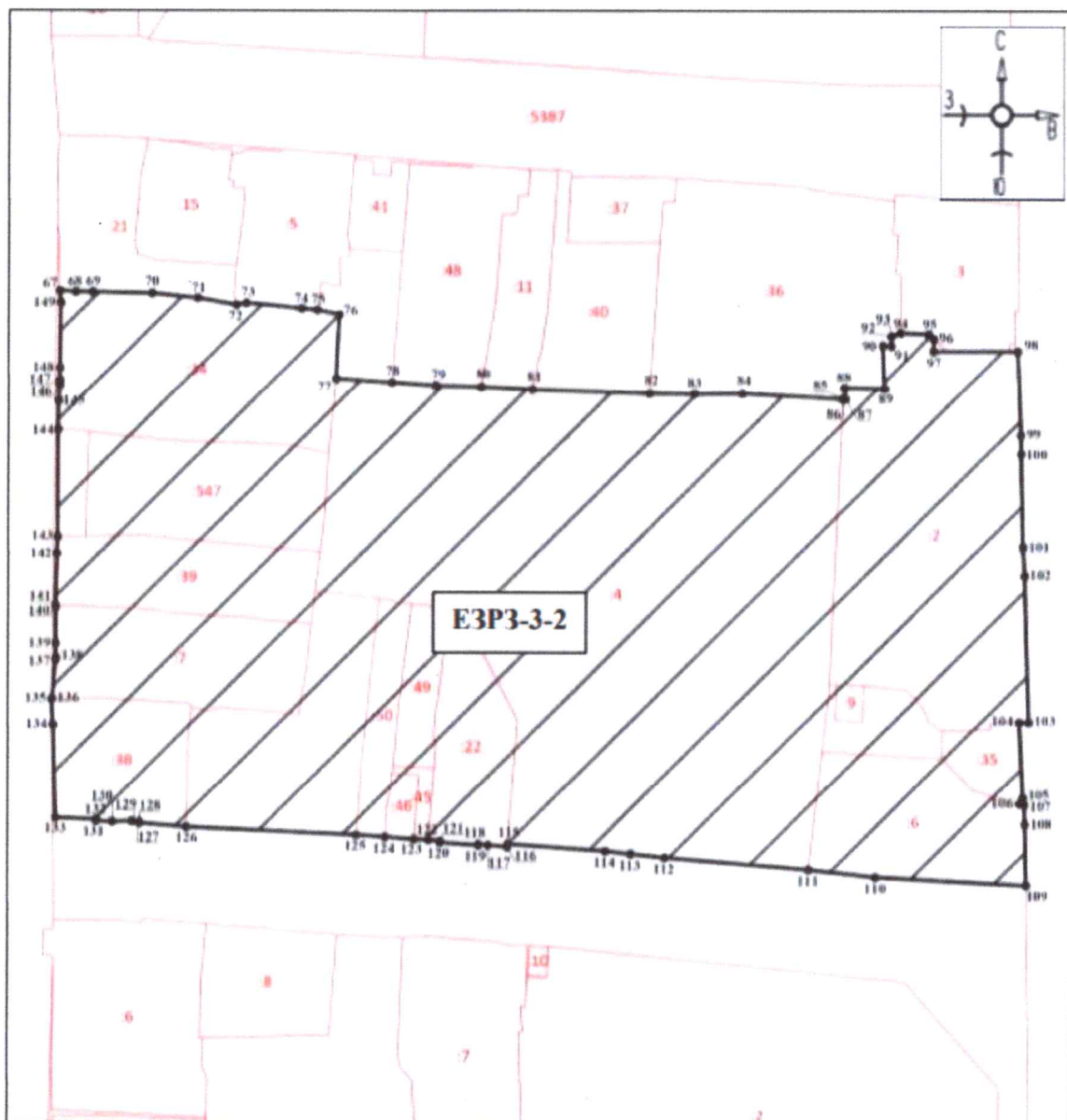


- границы территории ЕЗРЗ-3-1



- обозначение характерной (поворотной) точки

План границ территории ЕЗРЗ-3-2



Масштаб 1:1500

Используемые условные знаки и обозначения:



- границы территории ЕЗРЗ-3-2



- обозначение характерной (поворотной) точки

**Графические описания единой зоны регулирования застройки
и хозяйственной деятельности с индексом 4 ЕЗРЗ-4
(ЕЗРЗ-4-1, ЕЗРЗ-4-2, ЕЗРЗ-4-3, ЕЗРЗ-4-4, ЕЗРЗ-4-5)**

План границ территории ЕЗРЗ-4



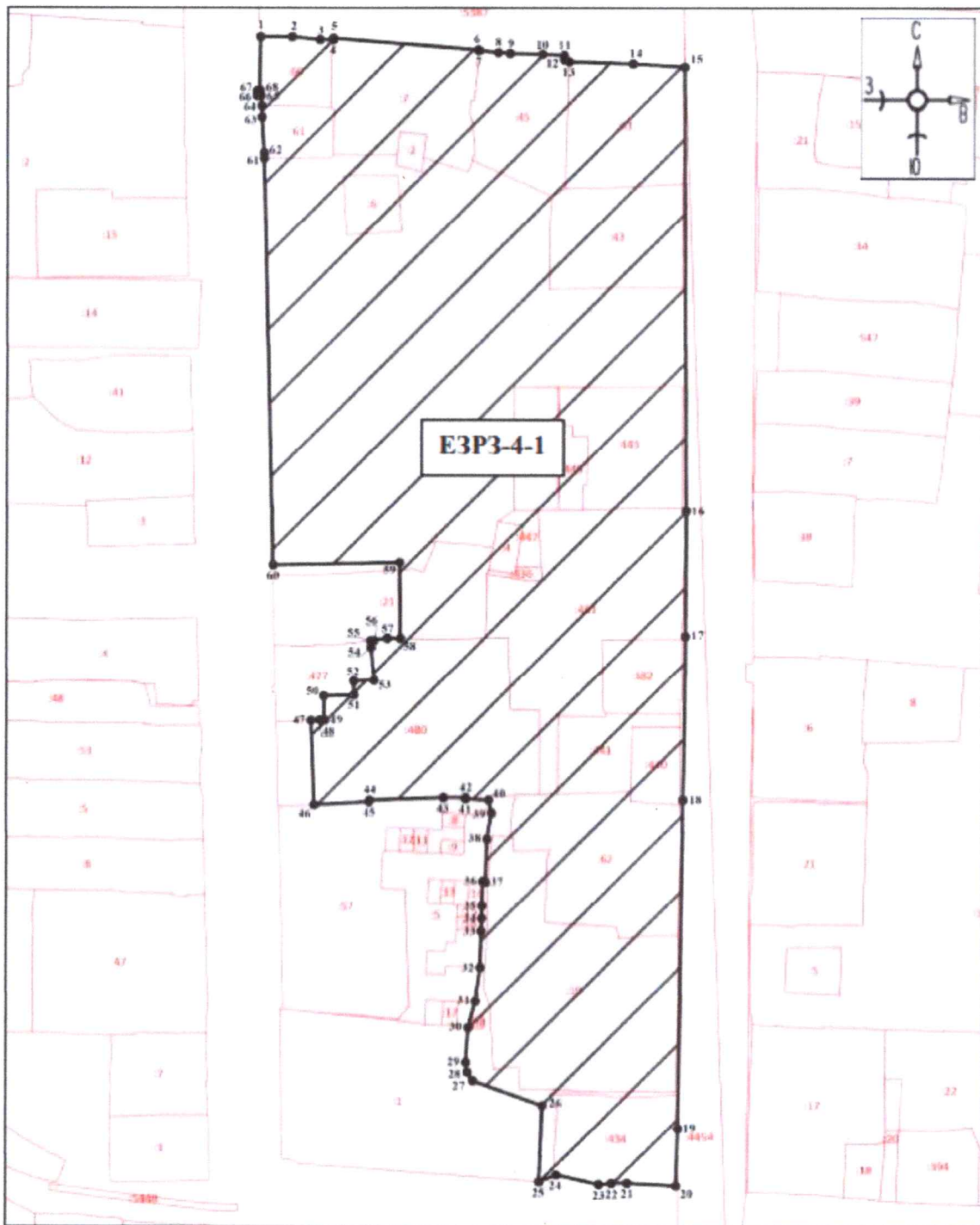
Масштаб 1:3000

Используемые условные знаки и обозначения:



- границы территории ЕЗРЗ-4

План границ территории ЕЗРЗ-4-1



Масштаб 1:1500

Используемые условные знаки и обозначения:

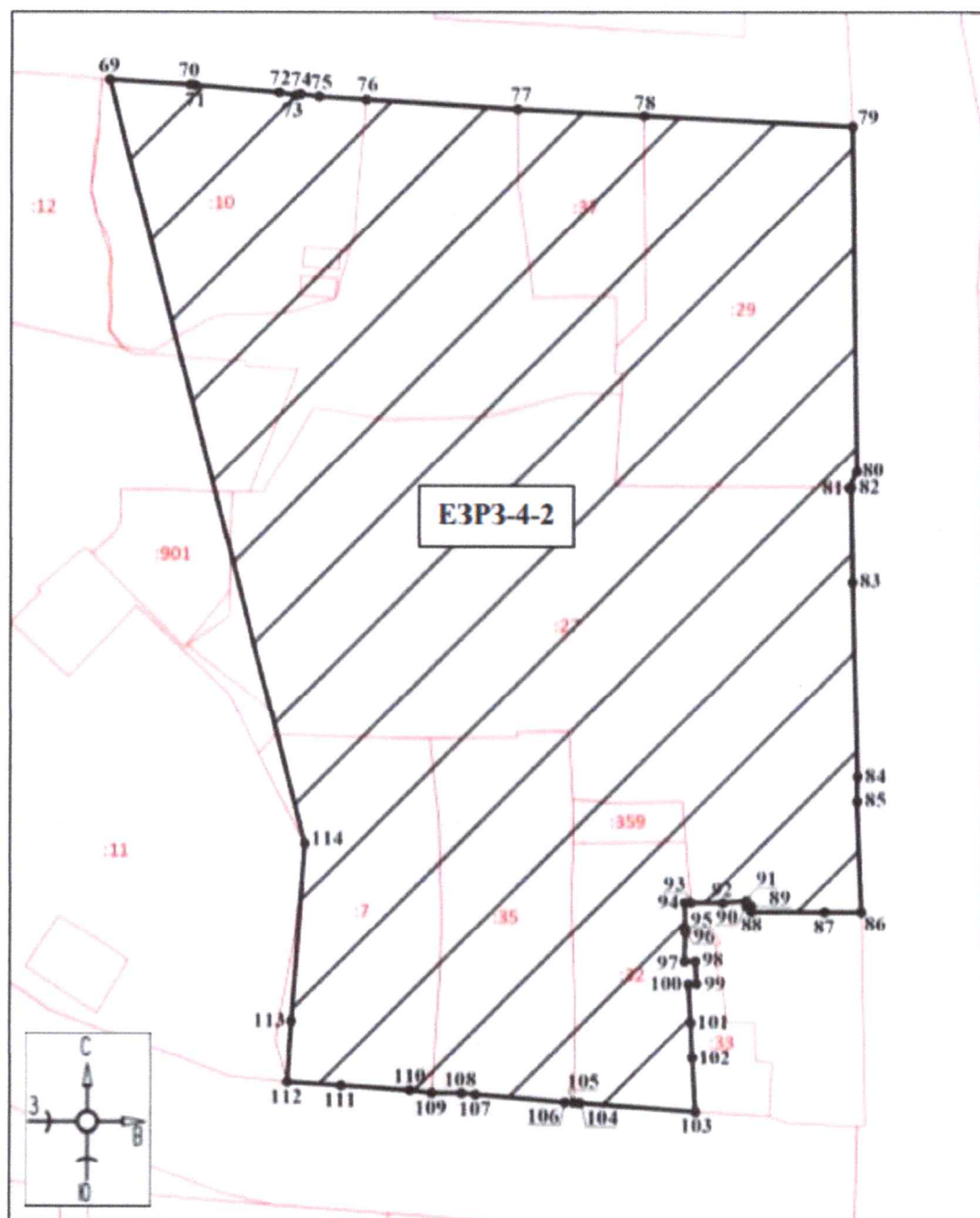


- границы территории ЕЗРЗ-4-1



- обозначение характерной (поворотной) точки

План границ территории ЕЗРЗ-4-2



Масштаб 1:1000

Используемые условные знаки и обозначения:

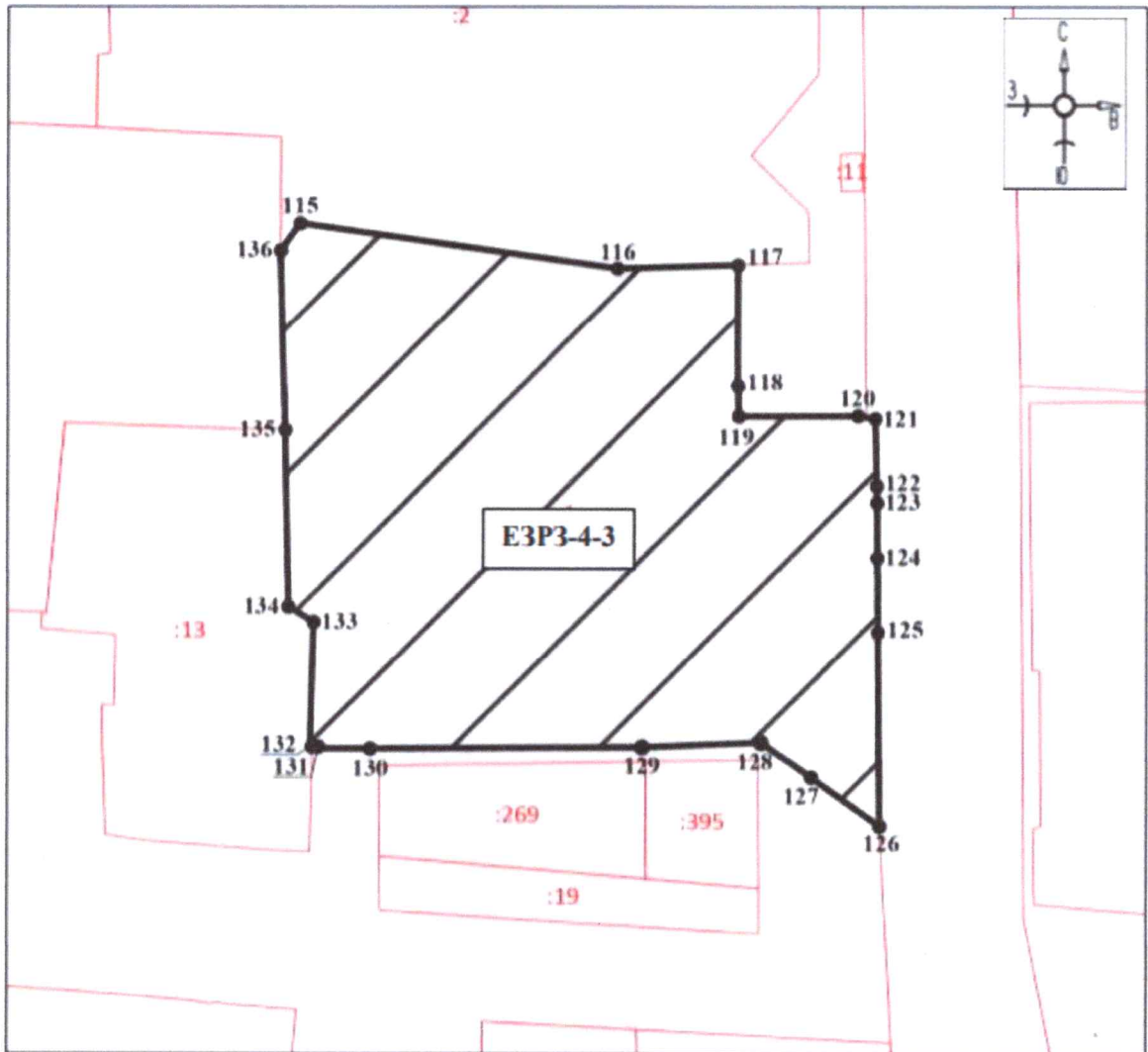


- границы территории ЕЗРЗ-4-2



- обозначение характерной (поворотной) точки

План границ территории ЕЗРЗ-4-3



Масштаб 1:800

Используемые условные знаки и обозначения:

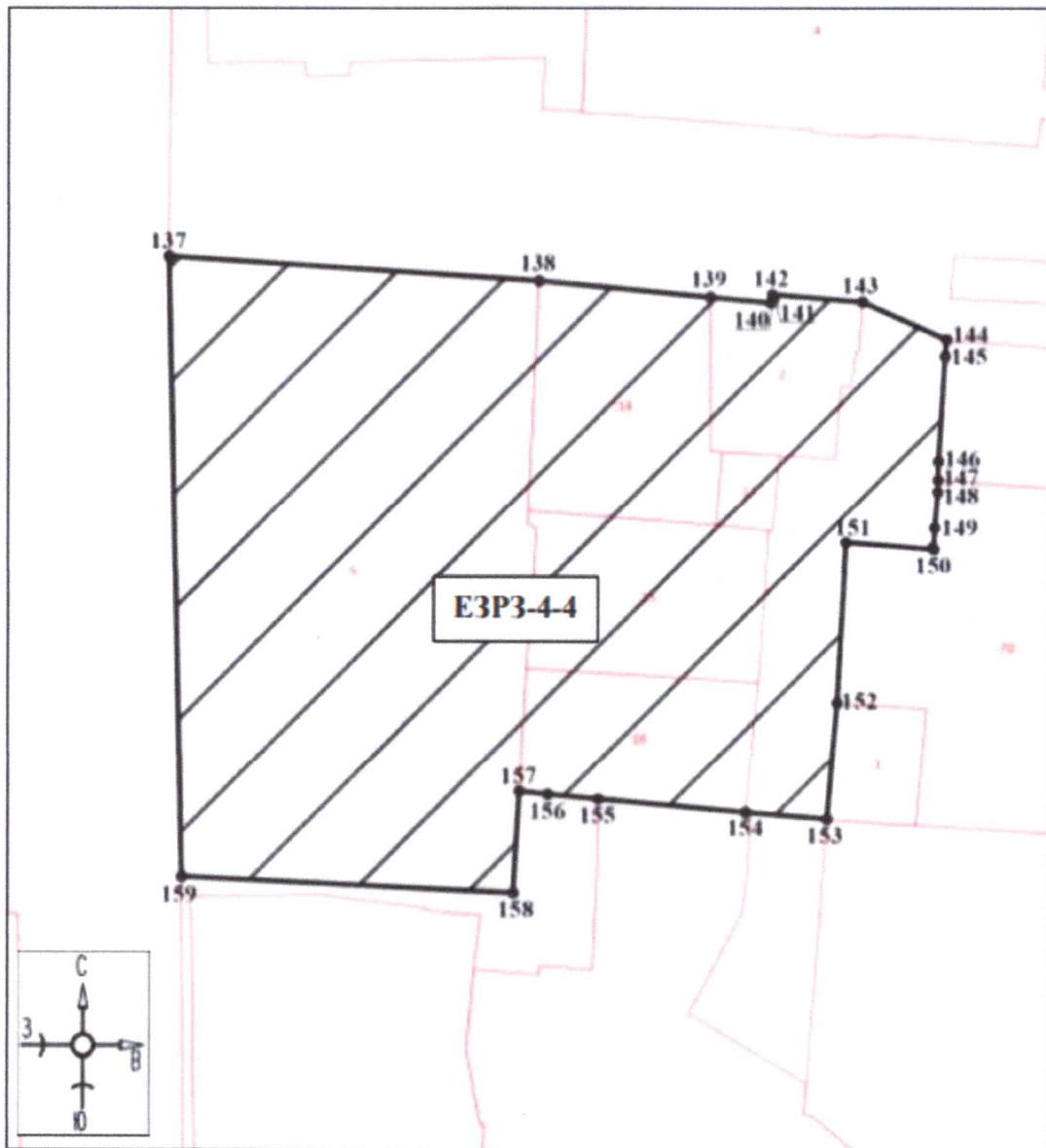


- границы территории ЕЗРЗ-4-3



- обозначение характерной (поворотной) точки

План границ территории ЕЗРЗ-4-4



Масштаб 1:1000

Используемые условные знаки и обозначения:

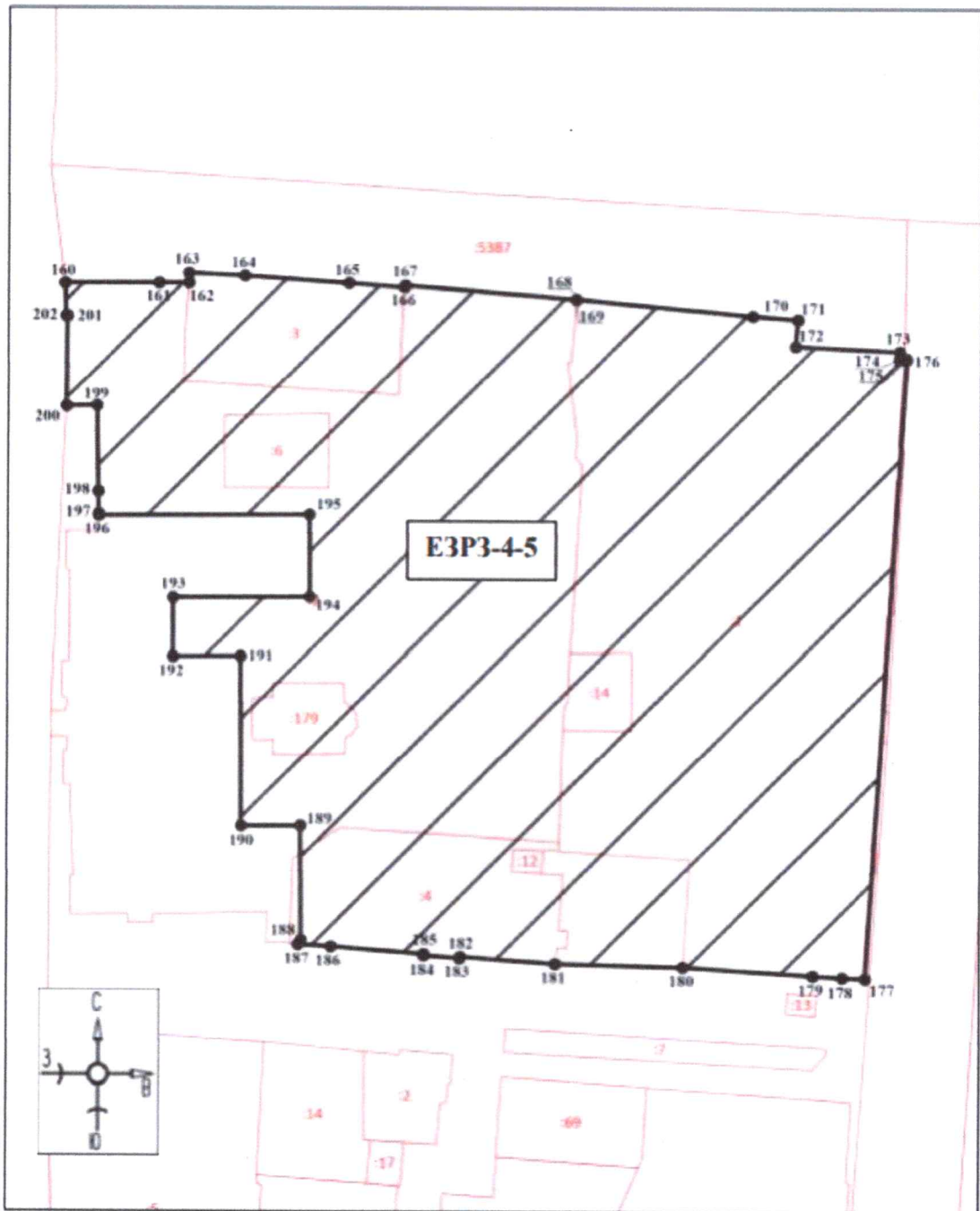


- границы территории ЕЗРЗ-4-4



- обозначение характерной (поворотной) точки

План границ территории ЕЗРЗ-4-5



Масштаб 1:1700

Используемые условные знаки и обозначения:



- границы территории ЕЗРЗ-4-5



- обозначение характерной (поворотной) точки

УТВЕРЖДЕНЫ
постановлением Правительства
Курской области
от 22.07.2024 № 575-пп

**Требования к градостроительным регламентам в границах
объединенной зоны охраны объектов культурного наследия,
расположенных на территории города Курска**

**Особый режим использования земель и земельных участков
и требования к градостроительным регламентам в границах
единой охранной зоны (ЕОЗ)**

Единая охранная зона с индексом 1 ЕОЗ-1 состоит из одного участка.

В границах ЕОЗ-1

запрещается:

строительство объектов капитального строительства за исключением применения специальных мер, направленных на сохранение и восстановление (регенерацию) историко-градостроительной и (или) природной среды объекта культурного наследия (восстановление, воссоздание, восполнение частично или полностью утраченных элементов и (или) характеристик историко-градостроительной и (или) природной среды);

прокладка линейных объектов инженерной инфраструктуры (внешние сети водоснабжения, водоотведения, теплоснабжения, газоснабжения, телефонизации) надземным способом;

размещение вывесок и средств наружной информации и рекламы на крышах зданий и сооружений;

размещение рекламных щитов;

установка отдельно стоящих рекламных конструкций;

установка вышек сотовой связи;

установка некапитальных строений, сооружений, за исключением временных на период проведения строительных работ и установленных настоящими требованиями;

вырубка деревьев, за исключением санитарных рубок, рубок ухода, рубок деревьев с проведением компенсационного озеленения;

ведение хозяйственной деятельности, проведение любых работ, негативно влияющих на объекты культурного наследия, нарушающих историко-культурный ландшафт и отдельные его элементы, историческую планировочную структуру кварталов;

разрешается:

проведение земляных, землеустроительных, мелиоративных, хозяйственных и иных работ, направленных на сохранение и восстановление (регенерацию) историко-градостроительной и (или) природной среды объекта культурного наследия (восстановление, воссоздание, восполнение частично или полностью утраченных элементов и (или) характеристик историко-градостроительной и (или) природной среды);

использование земельных участков и объектов капитального строительства в соответствии с видами разрешённого использования, установленными Правилами землепользования и застройки города Курска с учётом запретов и ограничений, установленных настоящими требованиями;

ремонт объектов капитального строительства;

капитальный ремонт и реконструкция существующих объектов капитального строительства в пределах существующих объёмно-пространственных характеристик (площади застройки, высоты) с применением в отделке фасадов: натуральных материалов: древесина, кирпич, камень, а также имитирующих натуральные; штукатурка фасадов под покраску, кирпич под покраску, открытый кирпич;

ремонт и реконструкция существующих линейных объектов инженерной инфраструктуры, прокладка новых сетей (водоснабжения, водоотведения, теплоснабжения, газоснабжения, телефонизации) подземным способом, новых сетей электроснабжения - надземным способом;

благоустройство и озеленение территории, включая организацию пешеходных площадок, дорожек, тротуаров с использованием в покрытии традиционных материалов (камень, гранит, брусчатка и иные материалы, а также имитирующие натуральные);

размещение малых архитектурных форм, лестниц, скамеек, урн, пандусов и других приспособлений, в том числе обеспечивающих передвижение маломобильных групп населения;

посадка зеленых насаждений, разбивка газонов, цветников;

установка произведений монументально-декоративного искусства высотой не более 4,0 метра;

установка опор наружного освещения не более 12,0 метра;

организация ночной подсветки фасадов;

размещение мобильных элементов информационно-декоративного оформления событийного характера, включая праздничное оформление, устанавливаемых на срок проведения публичных мероприятий;

установка информационных (навигационных) указателей туристического назначения;

установка временных некапитальных строений, сооружений на период проведения строительных работ высотой не более 5,0 метра от планировочной отметки уровня земли до верхней отметки объекта;

санитарные рубки деревьев, рубки ухода, рубки деревьев с проведением компенсационного озеленения;

проведение земляных, строительных работ и иной хозяйственной деятельности при наличии заключения о возможности их проведения при определении отсутствия или наличия выявленных объектов археологического наследия на землях и земельных участках, подлежащих воздействию;

проведение земляных, строительных работ и иной хозяйственной деятельности на землях и земельных участках, примыкающих к земельным участкам в границах территории объекта культурного наследия, при наличии в проектной документации разделов по обеспечению сохранности объекта культурного наследия;

соблюдение требований в области охраны окружающей среды, необходимых для обеспечения сохранности объектов культурного наследия в их историческом и ландшафтном окружении, а также сохранности природного ландшафта;

проведение мероприятий, направленных на обеспечение экологической и пожарной безопасности.

Режим использования земель и земельных участков в границах единой зоны регулирования застройки и хозяйственной деятельности (ЕЗРЗ)

Единая зона регулирования застройки и хозяйственной деятельности с индексом 0 ЕЗРЗ-0 состоит из двух участков: ЕЗРЗ-0-1, ЕЗРЗ-0-2.

Единая зона регулирования застройки и хозяйственной деятельности с индексом 1 ЕЗРЗ-1 состоит из семи участков: ЕЗРЗ-1-1, ЕЗРЗ-1-2, ЕЗРЗ-1-3, ЕЗРЗ-1-4, ЕЗРЗ-1-5, ЕЗРЗ-1-6, ЕЗРЗ-1-7.

Единая зона регулирования застройки и хозяйственной деятельности с индексом 2 ЕЗРЗ-2 состоит из двух участков: ЕЗРЗ-2-1, ЕЗРЗ-2-2.

Единая зона регулирования застройки и хозяйственной деятельности с индексом 3 ЕЗРЗ-3 состоит из двух участков: ЕЗРЗ-3-1, ЕЗРЗ-3-2.

Единая зона регулирования застройки и хозяйственной деятельности с индексом 4 ЕЗРЗ-4 состоит из пяти участков: ЕЗРЗ-4-1, ЕЗРЗ-4-2,

ЕЗРЗ-4-3, ЕЗРЗ-4-4, ЕЗРЗ-4-5.

В границах ЕЗРЗ (ЕЗРЗ-0 (ЕЗРЗ-0-1, ЕЗРЗ-0-2), ЕЗРЗ-1 (ЕЗРЗ-1-1, ЕЗРЗ-1-2, ЕЗРЗ-1-3, ЕЗРЗ-1-4, ЕЗРЗ-1-5, ЕЗРЗ-1-6, ЕЗРЗ-1-7), ЕЗРЗ-2 (ЕЗРЗ-2-1, ЕЗРЗ-2-2), ЕЗРЗ-3 (ЕЗРЗ-3-1, ЕЗРЗ-3-2), ЕЗРЗ-4 (ЕЗРЗ-4-1, ЕЗРЗ-4-2, ЕЗРЗ-4-3, ЕЗРЗ-4-4, ЕЗРЗ-4-5))

запрещается:

- изменение исторических направлений улиц;
- размещение вывесок и средств наружной информации и рекламы на крышах зданий и сооружений;
- размещение рекламных щитов;
- прокладка линейных объектов инженерной инфраструктуры (внешние сети водоснабжения, водоотведения, теплоснабжения, газоснабжения, электроснабжения, телефонизации) по фасадам зданий, выходящих на линии застройки улиц;
- установка вышек сотовой связи;
- складирование огнеопасных и взрывопожароопасных объектов и материалов;
- ведение хозяйственной деятельности, проведение любых работ, негативно влияющих на объекты культурного наследия, нарушающих историко-культурный ландшафт, историческую планировочную структуру кварталов;

разрешается:

- проведение работ, направленных на восстановление историко-градостроительной и природной среды;
- использование земельных участков и объектов капитального строительства в соответствии с видами разрешённого использования, установленными Правилами землепользования и застройки города Курска с учётом запретов и ограничений, установленных настоящими требованиями;
- ограниченное строительство, реконструкция, капитальный ремонт объектов капитального строительства;
- ремонт объектов капитального строительства;
- применение при капитальном ремонте, реконструкции существующих объектов капитального строительства и строительстве новых объектов капитального строительства в соответствии с регламентами, установленными настоящими требованиями, в отделке фасадов объектов капитального строительства натуральных материалов: камень, древесина, кирпич, а также имитирующих натуральные; штукатурка фасадов под покраску, кирпич под покраску, открытый кирпич;

снос (демонтаж) объектов капитального строительства, некапитальных строений, сооружений;

ремонт, установка некапитальных строений, сооружений высотой не более 5,0 метра от планировочной отметки уровня земли до верхней отметки объекта (высотный параметр установлен в относительных отметках, является величиной постоянной);

ремонт и реконструкция существующих линейных объектов инженерной инфраструктуры, прокладка новых сетей (водоснабжения, водоотведения, теплоснабжения, газоснабжения, телефонизации) подземным способом, новых сетей электроснабжения - надземным способом;

ремонт, реконструкция, строительство линейных объектов транспортной инфраструктуры;

ремонт, реконструкция, установка объектов транспортной инфраструктуры (остановочных павильонов городского пассажирского транспорта и иные);

установка технических средств регулирования дорожного движения высотой не более 4,0 метра;

освоение подземного пространства, вертикальная планировка территорий;

организация подземных и открытых наземных парковок, стоянок на специально отведенных площадках;

благоустройство и озеленение территории, размещение малых архитектурных форм, лестниц, скамеек, урн, пандусов и других приспособлений, в том числе обеспечивающих передвижение маломобильных групп населения, организация пешеходных площадок, дорожек, тротуаров с использованием в покрытии традиционных материалов (камень, гранит, брусчатка и иные материалы, а также имитирующие натуральные), организация велосипедных дорожек, дорожек для средств индивидуальной мобильности, установка информационных указателей;

установка опор наружного освещения высотой не более 12,0 метра;

организация ночной подсветки фасадов;

санитарные рубки деревьев, рубки ухода, рубки деревьев с проведением компенсационного озеленения;

проведение земляных, строительных работ и иной хозяйственной деятельности на землях и земельных участках, примыкающих к земельным участкам в границах территории объекта культурного наследия, при наличии в проектной документации разделов по обеспечению сохранности объекта культурного наследия;

проведение земляных, строительных работ и иной хозяйственной деятельности при наличии заключения о возможности их проведения при

определении отсутствия или наличия выявленных объектов археологического наследия на землях и земельных участках, подлежащих воздействию;

проведение мероприятий, направленных на обеспечение пожарной и экологической безопасности.

Требования к градостроительным регламентам в границах единой зоны регулирования застройки и хозяйственной деятельности (ЕЗРЗ)

В границах ЕЗРЗ (ЕЗРЗ-0 (ЕЗРЗ-0-1, ЕЗРЗ-0-2), ЕЗРЗ-1 (ЕЗРЗ-1-1, ЕЗРЗ-1-2, ЕЗРЗ-1-3, ЕЗРЗ-1-4, ЕЗРЗ-1-5, ЕЗРЗ-1-6, ЕЗРЗ-1-7), ЕЗРЗ-2 (ЕЗРЗ-2-1, ЕЗРЗ-2-2), ЕЗРЗ-3 (ЕЗРЗ-3-1, ЕЗРЗ-3-2), ЕЗРЗ-4 (ЕЗРЗ-4-1, ЕЗРЗ-4-2, ЕЗРЗ-4-3, ЕЗРЗ-4-4, ЕЗРЗ-4-5))

разрешается:

процент застройки в границах кварталов не более 70;

реконструкция существующих объектов капитального строительства, предельные параметры которых превышают установленную настоящими требованиями предельную высоту зданий, строений, сооружений, без увеличения их объемно-пространственных параметров;

при установлении на крыше архитектурных элементов: купола, башни, фронтоны и другие элементы, их высота должна составлять не более одной четвертой от высоты здания, измеряемой от планировочной отметки уровня земли до верхней отметки объекта, не превышая установленную настоящими требованиями предельную высоту зданий, строений, сооружений;

дымоходы, вентиляционные каналы, антенны, молниеотводы и другое инженерное оборудование, устанавливаемое на крышах, при расчете предельной высоты зданий, строений, сооружений не учитываются;

предельная высота зданий, строений, сооружений измеряется в границах площади застройки объекта от планировочной отметки уровня земли до верхней отметки объекта (высотный параметр устанавливается в относительных отметках, является величиной постоянной).

В границах ЕЗРЗ-0 (ЕЗРЗ-0-1, ЕЗРЗ-0-2) разрешается:

реконструкция, строительство линейных объектов в соответствии с предельной высотой сооружений не более 0,0 метра до верхней отметки объекта;

реконструкция, строительство линейных объектов инженерной инфраструктуры: линий электропередач, включая опоры, в соответствии

с предельной высотой сооружений не более 12,0 метра до верхней отметки объекта.

В границах ЕЗРЗ-1 (ЕЗРЗ-1-1, ЕЗРЗ-1-2, ЕЗРЗ-1-3, ЕЗРЗ-1-4, ЕЗРЗ-1-5, ЕЗРЗ-1-6, ЕЗРЗ-1-7) разрешается:

реконструкция, строительство объектов капитального строительства в соответствии с предельной высотой зданий, строений, сооружений не более 12,0 метра (до 3 надземных этажей);

крыля – скатная с углом наклона не более 30°, цветовое решение – оттенки серого, коричневого цветов, соответствующие исторической среде.

В границах ЕЗРЗ-2 (ЕЗРЗ-2-1, ЕЗРЗ-2-2) разрешается:

реконструкция, строительство объектов капитального строительства в соответствии с предельной высотой зданий, строений, сооружений не более 20,0 метра (до 4 надземных этажей);

цветовое решение кровля – оттенки серого, коричневого цветов, соответствующие исторической среде.

В границах ЕЗРЗ-3 (ЕЗРЗ-3-1, ЕЗРЗ-3-2) разрешается:

реконструкция, строительство объектов капитального строительства в соответствии с предельной высотой зданий, строений, сооружений не более 25,0 метра (до 7 надземных этажей);

цветовое решение кровля – оттенки серого, коричневого цветов, соответствующие исторической среде.

В границах ЕЗРЗ-4 (ЕЗРЗ-4-1, ЕЗРЗ-4-2, ЕЗРЗ-4-3, ЕЗРЗ-4-4, ЕЗРЗ-4-5) разрешается:

реконструкция, строительство объектов капитального строительства в соответствии с предельной высотой зданий, строений, сооружений не более 30,0 метра (до 10 надземных этажей);

цветовое решение кровля – оттенки серого, коричневого цветов, соответствующие исторической среде.