



ПРАВИТЕЛЬСТВО КУРСКОЙ ОБЛАСТИ

ПОСТАНОВЛЕНИЕ

от 09.07.2024 № 538-пп

г. Курск

Об утверждении границ зон охраны объекта культурного наследия регионального значения «Братская могила воинов Советской Армии, погибших в период Великой Отечественной войны», 1941-1945 гг., расположенного по адресу: Курская область, Поныровский район, пос. Поныри, и требований к градостроительным регламентам в границах территорий данных зон

В соответствии со статьей 34 Федерального закона от 25 июня 2002 года № 73-ФЗ «Об объектах культурного наследия (памятниках истории и культуры) народов Российской Федерации», постановлением Правительства Российской Федерации от 12 сентября 2015 г. № 972 «Об утверждении Положения о зонах охраны объектов культурного наследия (памятников истории и культуры) народов Российской Федерации и о признании утратившими силу отдельных положений нормативных правовых актов Правительства Российской Федерации», статьей 35 Закона Курской области от 29 декабря 2005 года № 120-ЗКО «Об объектах культурного наследия Курской области», на основании проекта зон охраны объекта культурного наследия регионального значения «Братская могила воинов Советской Армии, погибших в период Великой Отечественной войны», 1941-1945 гг., расположенного по адресу: Курская область, Поныровский район, пос. Поныри, и положительного заключения государственной историко-культурной экспертизы, в целях обеспечения сохранности объектов культурного наследия (памятников истории и культуры) народов Российской Федерации Правительство Курской области ПОСТАНОВЛЯЕТ:

1. Утвердить границы зон охраны объекта культурного наследия регионального значения «Братская могила воинов Советской Армии, погибших в период Великой Отечественной войны», 1941-1945 гг., расположенного по адресу: Курская область, Поныровский район, пос. Поныри (далее - объект культурного наследия), согласно приложению к настоящему постановлению.

2. Утвердить прилагаемые требования к градостроительным регламентам в границах территорий зон охраны объекта культурного

наследия регионального значения «Братская могила воинов Советской Армии, погибших в период Великой Отечественной войны», 1941-1945 гг., расположенного по адресу: Курская область, Поньровский район, пос. Поньри.

3. Министерству по государственной охране объектов культурного наследия Курской области обеспечить:

контроль за соблюдением требований к градостроительным регламентам в границах территорий зон охраны объекта культурного наследия, утвержденных настоящим постановлением;

представление сведений о наличии зон охраны объекта культурного наследия в установленном порядке в орган регистрации прав для учета в Едином государственном реестре недвижимости.

Временно исполняющий обязанности
первого заместителя Губернатора
Курской области –
Председателя Правительства
Курской области



А.В. Дедов

Приложение
к постановлению Правительства
Курской области
от 09.07.2024 № 538-пп

Границы зон охраны объекта культурного наследия регионального значения «Братская могила воинов Советской Армии, погибших в период Великой Отечественной войны», 1941-1945 гг., расположенного по адресу: Курская область, Поньровский район, пос. Поньры

Общие сведения

На основании проведенных историко-культурных исследований и визуально-ландшафтного анализа, с учетом роли объекта культурного наследия регионального значения «Братская могила воинов Советской Армии, погибших в период Великой Отечественной войны», 1941-1945 гг., расположенного по адресу: Курская область, Поньровский район, пос. Поньры (далее - объект культурного наследия), границ территории объекта культурного наследия, в целях обеспечения его сохранности в историко-градостроительной и природной среде устанавливается следующий состав зон охраны:

охранная зона объекта культурного наследия (ОЗ).

Границы и режим использования территории объекта культурного наследия утверждены приказом комитета по охране объектов культурного наследия Курской области от 22.06.2022 № 05.4-08/720 «Об утверждении границ и режима использования территории объекта культурного наследия регионального значения «Братская могила воинов Советской Армии, погибших в период Великой Отечественной войны», 1941-1945 гг., расположенного по адресу: Курская область, Поньровский район, пос. Поньры».

Охранная зона объекта культурного наследия (ОЗ)

Охранная зона объекта культурного наследия (ОЗ) располагается на территории вдоль улицы Максима Горького.

В центральной части примыкает к границам территории объекта культурного наследия, который является внутренним контуром.

Описание границ ОЗ

Сведения об объекте		
№ п/п	Характеристика объекта	Описание характеристик
1	Местоположение объекта	Курская область, Поныровский район, п. Поныри
2	Площадь объекта ± величина погрешности определения площади ($P \pm \Delta P$), м ²	2895±19
3	Иные характеристики объекта	-

Перечень координат характерных (поворотных) точек границ ОЗ

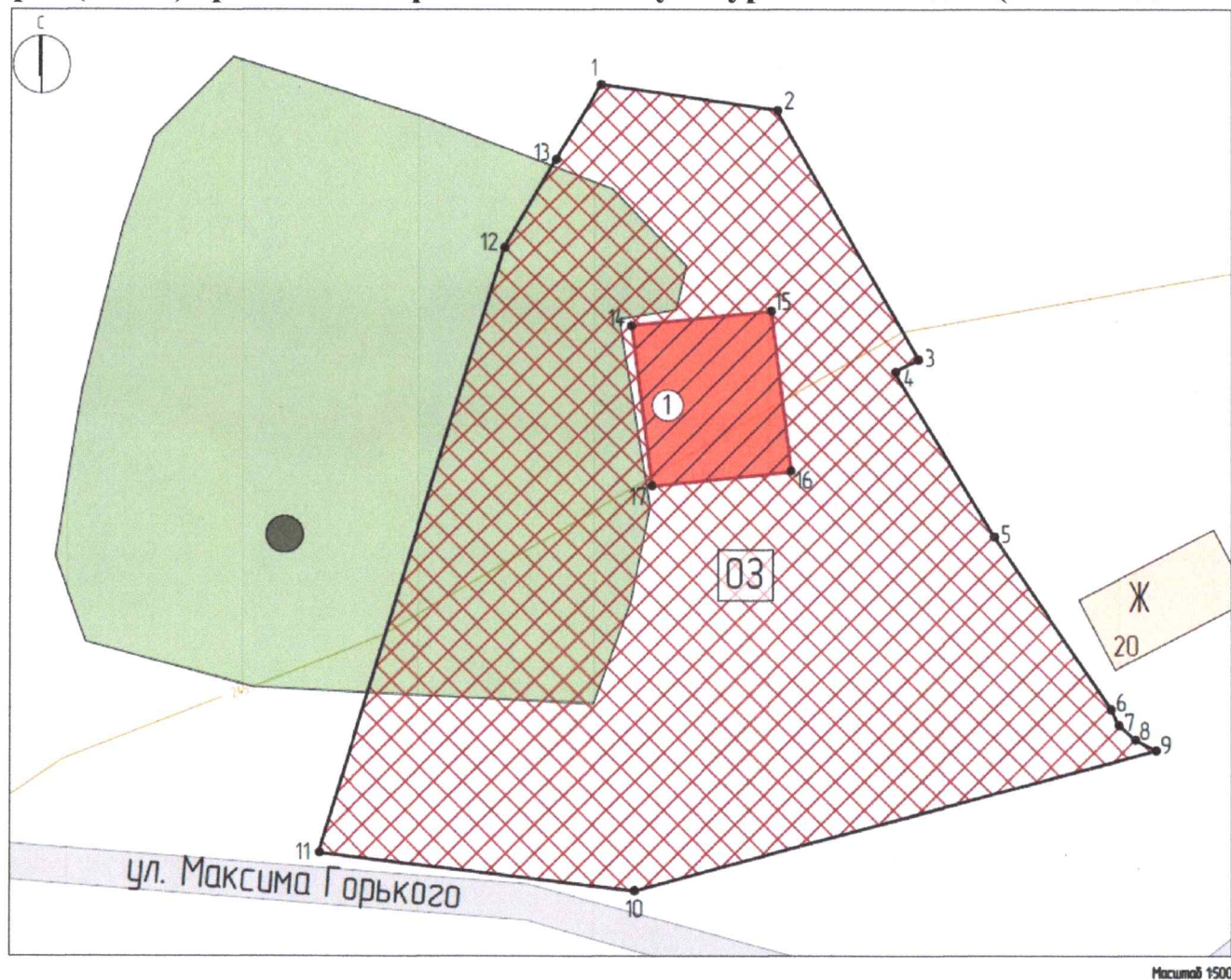
Сведения о местоположении границ объекта					
1. Система координат МСК-46, зона 1					
2. Сведения о характерных точках границ объекта					
Обозначение характерных точек границ	Координаты, м		Метод определения координат характерной точки	Средняя квадратическая погрешность положения характерной точки (Mt), м	Описание обозначения точки на местности (при наличии)
	X	Y			
1	486205,94	1305121,40	Метод спутниковых геодезических измерений (определений)	0,10	-
2	486203,45	1305138,76			
3	486178,90	1305152,77			
4	486177,72	1305150,34			
5	486162,02	1305159,87			
6	486144,67	1305171,70			
7	486143,11	1305172,45			
8	486141,53	1305174,23			
9	486140,54	1305176,22			
10	486135,38	1305134,43			
11	486140,27	1305103,46			
12	486190,00	1305111,89			
13	486198,55	1305116,93			
1	486205,94	1305121,40			
Внутренний контур № 1					
14	486182,28	1305124,49	Метод спутниковых геодезических измерений (определений)	0,10	-
15	486183,66	1305138,27			
16	486167,88	1305140,27			
17	486166,48	1305126,49			
14	486182,28	1305124,49			

Таблица описания местоположения границ ОЗ











Прохождение границы		Описание прохождения границы
от точки	до точки	
1	2	На юго-восток – 17,54 м
2	3	На юго-восток – 28,27 м
3	4	На юго-запад – 2,70 м
4	5	На юго-восток – 18,37 м
5	6	На юго-восток – 21,00 м
6	7	На юго-восток – 1,73 м
7	8	На юго-восток – 2,38 м
8	9	На юго-восток – 2,22 м
9	10	На юго-запад – 42,11 м
10	11	На северо-запад – 31,36 м
11	12	На северо-восток – 50,44 м
12	13	На северо-восток – 9,92 м
13	1	На северо-восток в исходную точку – 8,64 м
Внутренний контур № 1		
14	15	На северо-восток – 13,85 м
15	16	На юго-восток – 15,91 м
16	17	На юго-запад – 13,85 м
17	14	На северо-запад в исходную точку – 15,93 м

Графические описания местоположения границ зон охраны объекта культурного наследия регионального значения «Братская могила воинов Советской Армии, погибших в период Великой Отечественной войны», 1941-1945 гг., расположенного по адресу: Курская область, Поныровский район, пос. Поныри

Карта (схема) границ зон охраны объекта культурного наследия (на геоподоснове)



Условные обозначения

-  - объект культурного наследия регионального значения
-  - застройка
-  - улично-дорожная сеть
-  - хозяйственные постройки
-  - озеленение
-  - границы территории объекта культурного наследия
-  - охранная зона объекта культурного наследия (ОЗ)
-  - обозначение характерной (поворотной) точки
-  - горизонтали
-  - абсолютные отметки

Общая характеристика застройки:

Ж - Жилое

Экспликация объекта культурного наследия

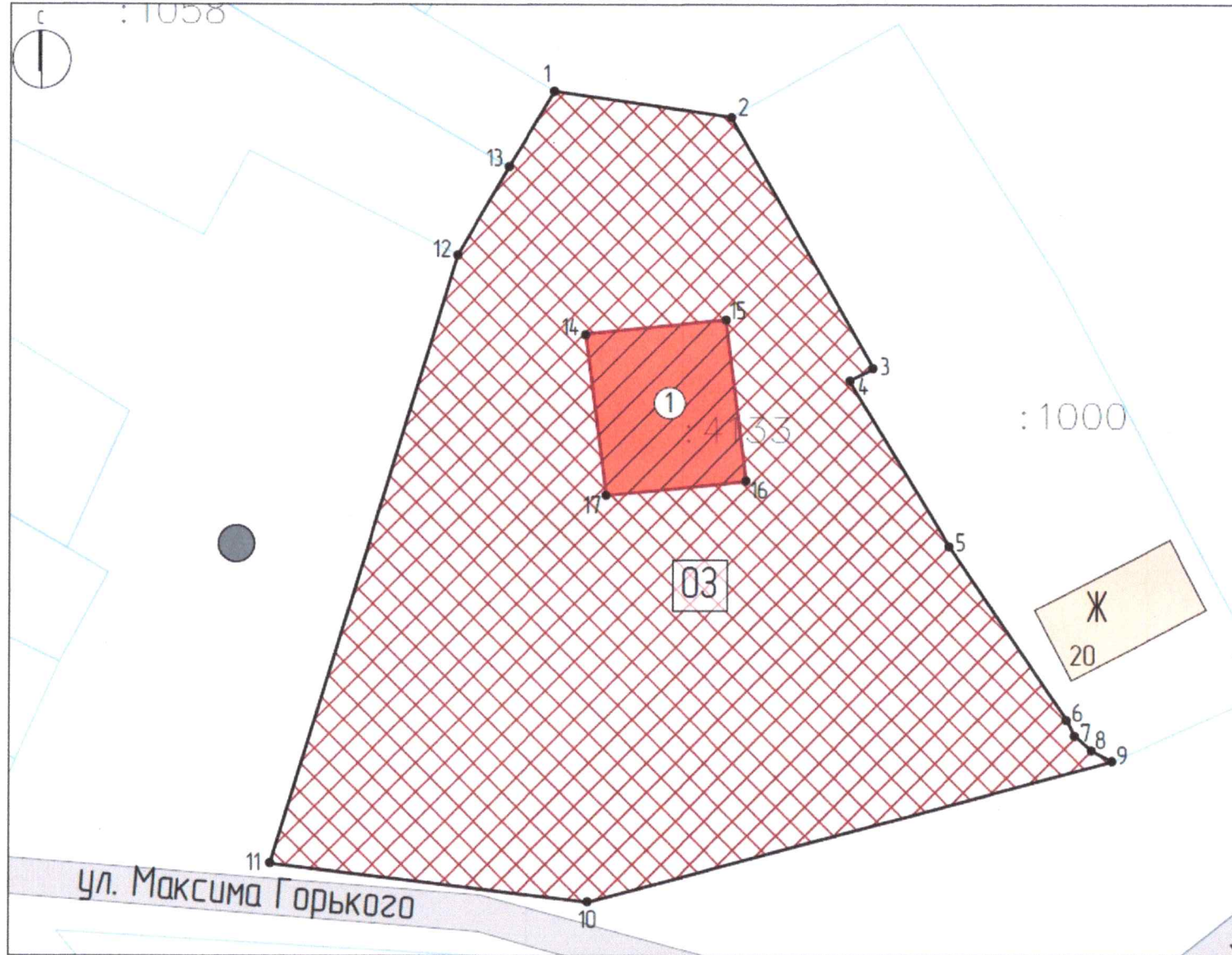
Номер экспликац ии	Наименование объекта	Дата строительства/и исторического события	Адрес	Вид объекта/Видовой принадлежность	Реквизиты документа о постановке на государственную охрану	Реквизиты документа об утверждении границ территории
Объект культурного наследия регионального значения						
1	Братская могила воинов Советской Армии, погибших в период Великой Отечественной войны	1941-1945 гг.	Курская область, Паньровский район, пос. Паньры	Памятник/Памятник истории	№ 382	№ 05.4-08/720

Примечание: в таблице приняты следующие сокращения нормативных правовых актов:









№ 382 - решение исполнительного комитета Курского областного Совета народных депутатов от 14.06.1979 № 382

№ 05.4-08/720 - приказ Комитета по охране объектов культурного наследия Курской области от 20.06.2022 № 05.4-08/720 «Об утверждении границ и режима использования территории объекта культурного наследия регионального значения «Братская могила воинов Советской Армии, погибших в период Великой Отечественной войны», 1941-1945 гг., расположенного по адресу: Курская область, Паньровский район, пос. Паньры»

Карта (схема) границ зон охраны объекта культурного наследия (на карте кадастрового деления)



Условные обозначения

-  – объект культурного наследия регионального значения
-  – застройка
-  – хозяйственные постройки
-  – улично-дорожная сеть
-  – границы территории объекта культурного наследия
-  – границы земельных участков по данным «Публичной кадастровой карты»
-  – охранная зона объекта культурного наследия (ОЗ)
-  – обозначение характерной (поворотной) точки

Общая характеристика застройки:

Ж – Жилое

Кадастровый состав зон охраны объекта культурного наследия

Экспликация объекта культурного наследия

Номер экспликаций	Наименование объекта	Дата строительства/и старинного события	Адрес	Вид объекта/Видовая принадлежность	Реквизиты документа о постановке на государственную охрану	Реквизиты документа об утверждении границ территории
Объект культурного наследия регионального значения						
1	Братская могила воинов Советской Армии, погибших в период Великой Отечественной войны	1941-1945 гг.	Курская область, Паньковский район, пос. Паньки	Памятник/Памятник истории	№ 382	№ 05.4-08/720

Примечание: в таблице приняты следующие сокращения нормативных правовых актов:

№ 382 – решение исполнительного комитета Курского областного Совета народных депутатов от 14.06.1979 № 382

№ 05.4-08/720 – приказ Комитета по охране объектов культурного наследия Курской области от 20.06.2022 № 05.4-08/720 «Об утверждении границ и режима использования территории объекта культурного наследия регионального значения «Братская могила воинов Советской Армии, погибших в период Великой Отечественной войны», 1941-1945 гг., расположенного по адресу: Курская область, Паньковский район, пос. Паньки»

УТВЕРЖДЕНЫ
постановлением Правительства
Курской области
от 09.07.2024 № 538-пп

ТРЕБОВАНИЯ

к градостроительным регламентам в границах территорий зон охраны объекта культурного наследия регионального значения «Братская могила воинов Советской Армии, погибших в период Великой Отечественной войны», 1941-1945 гг., расположенного по адресу: Курская область, Поныровский район, пос. Поныри

Особый режим использования земель и земельных участков и требования к градостроительным регламентам в границах территории охранной зоны объекта культурного наследия (ОЗ)

В границах территории охранной зоны объекта культурного наследия

разрешается:

проведение работ по благоустройству и озеленению территории, оборудование территории освещением, скамейками, урнами;

установка информационных (навигационных) указателей туристического назначения;

размещение мобильных элементов информационно-декоративного оформления событийного характера, включая праздничное оформление, устанавливаемых на срок проведения публичных мероприятий;

проведение санитарных рубок древесно-кустарниковой растительности;

проведение мероприятий пожарной безопасности;

прокладка, ремонт, реконструкция подземных инженерных коммуникаций с последующей рекультивацией нарушенных участков;

запрещается:

строительство объектов капитального строительства и возведение некапитальных строений, сооружений, за исключением применения специальных мер, направленных на сохранение и регенерацию окружающей среды объекта культурного наследия;

ведение хозяйственной деятельности, проведение любых работ, связанных с загрязнением воздушного бассейна, почв, грунтовых и

подземных вод, поверхностных стоков, нарушением почвенного покрова;
ведение хозяйственной деятельности, проведение любых работ,
нарушающих целостность, сохранность объекта культурного наследия;
вырубка зеленых насаждений, за исключением санитарных рубок;
прокладка автомобильных дорог;
размещение автомобильных парковок;
прокладка наземных и воздушных инженерных коммуникаций, в
том числе высоковольтных линий электропередачи, установка вышек
мобильной связи;
возведение глухих ограждений;
размещение рекламных конструкций, вывесок, щитов, баннеров и
(или) конструкций для них;
организация свалок и необорудованных мест для мусора.