



ПРАВИТЕЛЬСТВО КУРСКОЙ ОБЛАСТИ

ПОСТАНОВЛЕНИЕ

от 06.03.2024 № 185-пп

г. Курск

Об установлении зон охраны объекта культурного наследия регионального значения «Братская могила воинов Советской Армии, погибших в феврале 1943 года. Захоронено и установлено фамилий на 10 человек. Скульптура установлена в 1952 году», 1943 г., расположенного по адресу: Курская область, Коньшевский район, с. Жигаево, и утверждении требований к градостроительным регламентам в границах территорий данных зон

В соответствии со статьей 34 Федерального закона от 25 июня 2002 года № 73-ФЗ «Об объектах культурного наследия (памятниках истории и культуры) народов Российской Федерации», постановлением Правительства Российской Федерации от 12 сентября 2015 г. № 972 «Об утверждении Положения о зонах охраны объектов культурного наследия (памятников истории и культуры) народов Российской Федерации и о признании утратившими силу отдельных положений нормативных правовых актов Правительства Российской Федерации», статьей 35 Закона Курской области от 29 декабря 2005 года № 120-ЗКО «Об объектах культурного наследия Курской области», на основании проекта зон охраны объекта культурного наследия регионального значения «Братская могила воинов Советской Армии, погибших в феврале 1943 года. Захоронено и установлено фамилий на 10 человек. Скульптура установлена в 1952 году», 1943 г., расположенного по адресу: Курская область, Коньшевский район, с. Жигаево, и положительного заключения государственной историко-культурной экспертизы, в целях обеспечения сохранности объектов культурного наследия (памятников истории и культуры) народов Российской Федерации Правительство Курской области ПОСТАНОВЛЯЕТ:

1. Установить зоны охраны объекта культурного наследия регионального значения «Братская могила воинов Советской Армии, погибших в феврале 1943 года. Захоронено и установлено фамилий на 10 человек. Скульптура установлена в 1952 году», 1943 г., расположенного по адресу: Курская область, Коньшевский район, с. Жигаево (далее - объект культурного наследия), согласно приложению.

2. Утвердить прилагаемые требования к градостроительным регламентам в границах территории зон охраны объекта культурного наследия регионального значения «Братская могила воинов Советской Армии, погибших в феврале 1943 года. Захоронено и установлено фамилий на 10 человек. Скульптура установлена в 1952 году», 1943 г., расположенного по адресу: Курская область, Коньшевский район, с. Жигаево.

3. Министерству по государственной охране объектов культурного наследия Курской области обеспечить:

контроль за соблюдением требований к градостроительным регламентам в границах территорий зон охраны объекта культурного наследия, утвержденных настоящим постановлением;

представление сведений о наличии зон охраны объекта культурного наследия в установленном порядке в орган регистрации прав для учета в Едином государственном реестре недвижимости.

Первый заместитель Губернатора
Курской области –
Председатель Правительства
Курской области



А.Б. Смирнов

Приложение
к постановлению Правительства
Курской области
от 06.03.2024 № 185-пп

**Зоны охраны объекта культурного наследия регионального значения
«Братская могила воинов Советской Армии, погибших в феврале
1943 года. Захоронено и установлено фамилий на 10 человек.
Скульптура установлена в 1952 году», 1943 г., расположенного
по адресу: Курская область, Коньшевский район, с. Жигаево**

1. Общие сведения

На основании проведенных историко-культурных исследований и визуально-ландшафтного анализа, с учетом роли объекта культурного наследия регионального значения «Братская могила воинов Советской Армии, погибших в феврале 1943 года. Захоронено и установлено фамилий на 10 человек. Скульптура установлена в 1952 году», 1943 г., расположенного по адресу: Курская область, Коньшевский район, с. Жигаево (далее - объект культурного наследия), границ территории объекта культурного наследия, в целях обеспечения его сохранности в историко-градостроительной и природной среде устанавливается следующий состав зон охраны:

охранная зона объекта культурного наследия.

Границы и режим использования территории объекта культурного наследия утверждены приказом комитета по охране объектов культурного наследия Курской области от 16.05.2022 № 05.4-08/566 «Об утверждении границ и режима использования территории объекта культурного наследия регионального значения «Братская могила воинов Советской Армии, погибших в феврале 1943 года. Захоронено и установлено фамилий на 10 человек. Скульптура установлена в 1952 году», 1943 г., расположенного по адресу: Курская область, Коньшевский район, с. Жигаево».

2. Охранная зона объекта культурного наследия

Территория охранной зоны включает часть территории с северо-запада, северо-востока, юго-востока и юго-запада от памятника, частично состоящую на кадастровом учёте.

2.1. Описание границ охранной зоны объекта культурного наследия

Границы участка охранной зоны объекта культурного наследия представляют собой замкнутый контур и проходят по часовой стрелке следующим образом:


- от точки 1 в северо-восточном направлении до точки 2;
- от точки 2 в юго-восточном направлении до точки 3;
- от точки 3 в юго-восточном направлении до точки 4;
- от точки 4 в юго-западном направлении вдоль северо-западной границы участка с кадастровым номером 46:09:000000:670/3 до точки 5;
- от точки 5 в юго-западном направлении вдоль юго-восточной границы участка с кадастровым номером 46:09:050102:86 до точки 6;
- от точки 6 в юго-западном направлении до точки 7;
- от точки 7 в юго-западном направлении до точки 8;
- от точки 8 в северо-западном направлении до точки 9;
- от точки 9 в северо-восточном направлении до точки 10;
- от точки 10 в северо-восточном направлении до исходной точки 1.

Координаты поворотных точек границ зон охраны объекта культурного наследия





№ поворотной точки	Координаты точек в системе координат МСК-46, м	
	X	Y
1	2	3
1	454878,33	1248908,75
2	454902,73	1248925,84
3	454886,42	1248939,15
4	454865,29	1248958,93
5	454849,40	1248942,49
6	454835,66	1248927,58
7	454829,76	1248923,14
8	454813,06	1248909,74

1	2	3
9	454835,06	1248884,25
10	454862,52	1248899,00
1	454878,33	1248908,75




Схема (графическое описание местоположения) границ зон охраны объекта культурного наследия регионального значения «Братская могила воинов Советской Армии, погибших в феврале 1943 года. Захоронено и установлено фамилий на 10 человек. Скульптура установлена в 1952 году», 1943 г., расположенного по адресу: Курская область, Коньшевский район, с. Жигаево



Условные обозначения:

-  - объект культурного наследия
-  - территория объекта культурного наследия
-  - охранная зона объекта культурного наследия
-  - характерные поворотные точки границ зон охраны объекта культурного наследия

Территории:

-  - древесно-кустарниковой и луговой растительности/прочие
-  - местных автодорог общего пользования, проездов, автостоянок с твердым покрытием
-  - границ земельных участков, состоящих на кадастровом учете

УТВЕРЖДЕНЫ
постановлением Правительства
Курской области
от 06.03.2024 № 185-пп

ТРЕБОВАНИЯ

**к градостроительным регламентам в границах территории зон
охраны объекта культурного наследия регионального значения
«Братская могила воинов Советской Армии, погибших
в феврале 1943 года. Захоронено и установлено фамилий
на 10 человек. Скульптура установлена в 1952 году»,
1943 г., расположенного по адресу: Курская область,
Коньшевский район, с. Жигаево**

В границах охранной зоны объекта культурного наследия

разрешается:

проведение работ по благоустройству и озеленению территории,
оборудование территории элементами освещения, скамейками, урнами;
прокладка инженерных коммуникаций подземным способом,
необходимых для функционирования объекта культурного наследия;
сохранение условий восприятия объекта культурного наследия;
проведение санитарных рубок древесно-кустарниковой
растительности;
проведение мероприятий пожарной безопасности;

запрещается:

строительство объектов капитального строительства, за
исключением применения специальных мер, направленных на сохранение
и восстановление (регенерацию) историко-градостроительной среды
объекта культурного наследия (восстановление, воссоздание, восполнение
частично или полностью утраченных элементов и (или) характеристик
историко-градостроительной среды);
хозяйственная деятельность, нарушающая целостность,
сохранность, а также визуальное восприятие объекта культурного
наследия;
самовольная посадка и вырубка зеленых насаждений, кроме
санитарных рубок;
любая хозяйственная деятельность, связанная с загрязнением почв,
грунтовых и подземных вод, поверхностных стоков, нарушением

почвенного покрова;

 прокладка инженерных коммуникаций, не относящихся к объекту культурного наследия;

 прокладка новых трасс дорог, размещение автостоянок и паркингов; искажение и изменение исторического рельефа местности;

 возведение «глухих» ограждений, в том числе из профилированного металла и железобетонных ограждений;

 производство работ, создающих вибрационные нагрузки на объект культурного наследия;

 размещение отходов потребления и производства;

 установка рекламных конструкций, щитов, баннеров и (или) конструкций для них;

 проведение земляных работ, за исключением посадки деревьев, кустарников без обеспечения сохранности объектов археологического наследия в установленном порядке.