



ПРАВИТЕЛЬСТВО КУРСКОЙ ОБЛАСТИ

ПОСТАНОВЛЕНИЕ

от 25.08.2023 № 931-пп

г. Курск

Об установлении зон охраны объекта культурного наследия регионального значения «Братская могила воинов Советской Армии, погибших в период Великой Отечественной войны. Захоронено 116 человек, установлено фамилий на 51 человека. Скульптура установлена в 1952 году», 1941–1945 гг., 1952 г., расположенного по адресу: Курская область, Пристенский район, село Пристенное (100 м юго-восточнее правления колхоза и сельского Совета), и утверждении требований к градостроительным регламентам в границах территорий данных зон

В соответствии со статьей 34 Федерального закона от 25 июня 2002 года № 73-ФЗ «Об объектах культурного наследия (памятниках истории и культуры) народов Российской Федерации», постановлением Правительства Российской Федерации от 12 сентября 2015 г. № 972 «Об утверждении Положения о зонах охраны объектов культурного наследия (памятников истории и культуры) народов Российской Федерации и о признании утратившими силу отдельных положений нормативных правовых актов Правительства Российской Федерации», статьей 35 Закона Курской области от 29 декабря 2005 года № 120-ЗКО «Об объектах культурного наследия Курской области», на основании проекта зон охраны объекта культурного наследия регионального значения «Братская могила воинов Советской Армии, погибших в период Великой Отечественной войны. Захоронено 116 человек, установлено фамилий на 51 человека. Скульптура установлена в 1952 году», 1941–1945 гг., 1952 г., расположенного по адресу: Курская область, Пристенский район, село Пристенное (100 м юго-восточнее правления колхоза и сельского Совета), и положительного заключения государственной историко-культурной экспертизы, в целях обеспечения сохранности объектов культурного наследия (памятников истории и культуры) народов Российской Федерации Правительство Курской области ПОСТАНОВЛЯЕТ:

1. Установить зоны охраны объекта культурного наследия регионального значения «Братская могила воинов Советской Армии, погибших в период Великой Отечественной войны. Захоронено 116 человек, установлено фамилий на 51 человека. Скульптура установлена в 1952 году», 1941–1945 гг., 1952 г., расположенного по адресу: Курская

область, Пристенский район, село Пристенное (100 м юго-восточнее правления колхоза и сельского Совета) (далее - объект культурного наследия), согласно приложению.

2. Утвердить прилагаемые требования к градостроительным регламентам в границах территории зон охраны объекта культурного наследия регионального значения «Братская могила воинов Советской Армии, погибших в период Великой Отечественной войны. Захоронено 116 человек, установлено фамилий на 51 человека. Скульптура установлена в 1952 году», 1941–1945 гг., 1952 г., расположенного по адресу: Курская область, Пристенский район, село Пристенное (100 м юго-восточнее правления колхоза и сельского Совета).

3. Комитету по охране объектов культурного наследия Курской области обеспечить:

контроль за соблюдением требований к градостроительным регламентам в границах территорий зон охраны объекта культурного наследия, утвержденных настоящим постановлением;

представление сведений о наличии зон охраны объекта культурного наследия в установленном порядке в орган регистрации прав для учета в Едином государственном реестре недвижимости.

Первый заместитель Губернатора
Курской области –
Председатель Правительства
Курской области



А.Б. Смирнов

Приложение
к постановлению Правительства
Курской области
от 25.08.2023 № 931-пп

**Зоны охраны объекта культурного наследия регионального значения
«Братская могила воинов Советской Армии, погибших в период
Великой Отечественной войны. Захоронено 116 человек, установлено
фамилий на 51 человека. Скульптура установлена в 1952 году»,
1941–1945 гг., 1952 г., расположенного по адресу: Курская область,
Пристенский район, село Пристенное (100 м юго-восточнее
правления колхоза и сельского Совета)**

1. Общие сведения

На основании проведенных историко-культурных исследований и визуально-ландшафтного анализа, с учетом роли объекта культурного наследия регионального значения «Братская могила воинов Советской Армии, погибших в период Великой Отечественной войны. Захоронено 116 человек, установлено фамилий на 51 человека. Скульптура установлена в 1952 году», 1941–1945 гг., 1952 г., расположенного по адресу: Курская область, Пристенский район, село Пристенное (100 м юго-восточнее правления колхоза и сельского Совета) (далее - объект культурного наследия), границ территории объекта культурного наследия, в целях обеспечения его сохранности в историко-градостроительной и природной среде устанавливается следующий состав зон охраны:

охранная зона объекта культурного наследия.

Границы и режим использования территории объекта культурного наследия утверждены приказом комитета по охране объектов культурного наследия Курской области от 14.03.2022 № 05.4-08/175 «Об утверждении границ и режима использования территории объекта культурного наследия регионального значения «Братская могила воинов Советской Армии, погибших в период Великой Отечественной войны. Захоронено 116 человек, установлено фамилий на 51 человека. Скульптура установлена в 1952 году», 1941–1945 гг., 1952 г., расположенного по адресу: Курская область, Пристенский район, село Пристенное (100 м юго-восточнее правления колхоза и сельского Совета)».

2. Охранная зона объекта культурного наследия

Территория охранной зоны включает часть территории с северо-запада, северо-востока, юго-востока и юго-запада от памятника, не состоящую на кадастровом учёте.

2.1. Описание границ охранной зоны объекта культурного наследия

Границы участка охранной зоны объекта культурного наследия представляют собой замкнутый контур и проходят по часовой стрелке следующим образом:

- от точки 1 в северо-восточном направлении до точки 2;
- от точки 2 в северо-восточном направлении до точки 3;
- от точки 3 в юго-восточном направлении до точки 4;
- от точки 4 в юго-восточном направлении вдоль юго-западной границы участка с кадастровым номером 46:19:000000:519 до точки 5;
- от точки 5 в юго-восточном направлении до точки 6;
- от точки 6 в юго-восточном направлении до точки 7;
- от точки 7 в юго-восточном направлении до точки 8;
- от точки 8 в западном направлении до точки 9;
- от точки 9 в северо-западном направлении до точки 10;
- от точки 10 в северо-западном направлении до точки 11;
- от точки 11 в северо-западном направлении по прямой до точки 12;
- от точки 12 в северном направлении до исходной точки 1.

Координаты поворотных точек границ зон охраны объекта культурного наследия





№ поворотной точки	Координаты точек в системе координат МСК-46, м	
	X	Y
1	2	3
1	362764,73	1344272,52
2	362809,12	1344297,73
3	362818,76	1344315,12
4	362807,12	1344318,03
5	362760,65	1344327,49




1	2	3
6	362729,84	1344334,53
7	362706,84	1344339,27
8	362679,24	1344344,87
9	362679,62	1344323,31
10	362691,72	1344303,35
11	362707,86	1344281,96
12	362745,46	1344273,83
1	362764,73	1344272,52

Схема (графическое описание местоположения)
границ зон охраны объекта культурного наследия регионального значения «Братская могила воинов Советской Армии, погибших в период Великой Отечественной войны. Захоронено 116 человек, установлено фамилий на 51 человека. Скульптура установлена в 1952 году», 1941–1945 гг., 1952 г., расположенного по адресу: Курская область, Пристенский район, село Пристенное (100 м юго-восточнее правления колхоза и сельского Совета)



Условные обозначения:

-  - объект культурного наследия
-  - территория объекта культурного наследия
-  - охранная зона объекта культурного наследия
-  - характерные поворотные точки границ зон охраны объекта культурного наследия

- Территории:**
-  - древесно-кустарниковой и луговой растительности/прочие
 -  - местных автодорог общего пользования, проездов, автостоянок с твердым покрытием
 -  - границ земельных участков, состоящих на кадастровом учете

УТВЕРЖДЕНЫ
постановлением Правительства
Курской области
от 25.08.2023 № 931-пп

ТРЕБОВАНИЯ

к градостроительным регламентам в границах территории зон охраны объекта культурного наследия регионального значения «Братская могила воинов Советской Армии, погибших в период Великой Отечественной войны. Захоронено 116 человек, установлено фамилий на 51 человека. Скульптура установлена в 1952 году», 1941–1945 гг., 1952 г., расположенного по адресу: Курская область, Пристенский район, село Пристенное (100 м юго-восточнее правления колхоза и сельского Совета)

В границах охранной зоны объекта культурного наследия

разрешается:

проведение работ по благоустройству и озеленению территории, оборудование территории элементами освещения, скамейками, урнами;
прокладка инженерных коммуникаций подземным способом, необходимых для функционирования объекта культурного наследия;
ремонт, реконструкция инженерных коммуникаций, необходимых для функционирования окружающей застройки;
сохранение условий восприятия объекта культурного наследия;
проведение санитарных рубок древесно-кустарниковой растительности;
ремонт существующих автомобильных дорог;
проведение мероприятий пожарной безопасности;

запрещается:

строительство объектов капитального строительства, за исключением применения специальных мер, направленных на сохранение и восстановление (регенерацию) историко-градостроительной среды объекта культурного наследия (восстановление, воссоздание, восполнение частично или полностью утраченных элементов и (или) характеристик историко-градостроительной среды);
хозяйственная деятельность, нарушающая целостность, сохранность, а также визуальное восприятие объекта культурного наследия;

самовольная посадка и вырубка зеленых насаждений, кроме санитарных рубок;

любая хозяйственная деятельность, связанная с загрязнением почв, грунтовых и подземных вод, поверхностных стоков, нарушением почвенного покрова;

прокладка инженерных коммуникаций, не относящихся к объекту культурного наследия;

прокладка новых трасс дорог, размещение автостоянок и паркингов; искажение и изменение исторического рельефа местности;

возведение «глухих» ограждений, в том числе из профилированного металла и железобетонных ограждений;

производство работ, создающих вибрационные нагрузки на объект культурного наследия;

размещение отходов потребления и производства;

установка рекламных конструкций, щитов, баннеров и (или) конструкций для них;

проведение земляных работ, за исключением посадки деревьев, кустарников без обеспечения сохранности объектов археологического наследия в установленном порядке.