



ПРАВИТЕЛЬСТВО КУРСКОЙ ОБЛАСТИ

ПОСТАНОВЛЕНИЕ

от 07.08.2023 № 873-пп

г. Курск

**Об установлении зон охраны объекта культурного наследия
регионального значения «Могила советского воина Назарова П.Т.»,
1942 г., расположенного по адресу: Курская область, Солнцевский
район, д. Меловая, гражданское кладбище, и утверждении
требований к градостроительным регламентам в границах
территорий данных зон**

В соответствии со статьей 34 Федерального закона от 25 июня 2002 года № 73-ФЗ «Об объектах культурного наследия (памятниках истории и культуры) народов Российской Федерации», постановлением Правительства Российской Федерации от 12 сентября 2015 г. № 972 «Об утверждении Положения о зонах охраны объектов культурного наследия (памятников истории и культуры) народов Российской Федерации и о признании утратившими силу отдельных положений нормативных правовых актов Правительства Российской Федерации», статьей 35 Закона Курской области от 29 декабря 2005 года № 120-ЗКО «Об объектах культурного наследия Курской области», на основании проекта зон охраны объекта культурного наследия регионального значения «Могила советского воина Назарова П.Т.», 1942 г., расположенного по адресу: Курская область, Солнцевский район, д. Меловая, гражданское кладбище, и положительного заключения государственной историко-культурной экспертизы, в целях обеспечения сохранности объектов культурного наследия (памятников истории и культуры) народов Российской Федерации Правительство Курской области **ПОСТАНОВЛЯЕТ:**

1. Установить зоны охраны объекта культурного наследия регионального значения «Могила советского воина Назарова П.Т.», 1942 г., расположенного по адресу: Курская область, Солнцевский район, д. Меловая, гражданское кладбище (далее - объект культурного наследия), согласно приложению.

2. Утвердить прилагаемые требования к градостроительным регламентам в границах территории зон охраны объекта культурного наследия регионального значения «Могила советского воина

Назарова П.Т.», 1942 г., расположенного по адресу: Курская область, Солнцевский район, д. Меловая, гражданское кладбище.

3. Комитету по охране объектов культурного наследия Курской области обеспечить:

контроль за соблюдением требований к градостроительным регламентам в границах территорий зон охраны объекта культурного наследия, утвержденных настоящим постановлением;

представление сведений о наличии зон охраны объекта культурного наследия в установленном порядке в орган регистрации прав для учета в Едином государственном реестре недвижимости.

Первый заместитель Губернатора
Курской области –
Председатель Правительства
Курской области



А.Б. Смирнов

Приложение
к постановлению Правительства
Курской области
от 07.08.2023 № 873-пп

**Зоны охраны объекта культурного наследия регионального значения
«Могила советского воина Назарова П.Т.», 1942 г., расположенного
по адресу: Курская область, Солнцевский район, д. Меловая,
гражданское кладбище**

1. Общие сведения

На основании проведенных историко-культурных исследований и визуально-ландшафтного анализа, с учетом роли объекта культурного наследия регионального значения «Могила советского воина Назарова П.Т.», 1942 г., расположенного по адресу: Курская область, Солнцевский район, д. Меловая, гражданское кладбище (далее - объект культурного наследия), границ территории объекта культурного наследия, в целях обеспечения его сохранности в историко-градостроительной и природной среде устанавливается следующий состав зон охраны:

охранная зона объекта культурного наследия.

Границы и режим использования территории объекта культурного наследия утверждены приказом комитета по охране объектов культурного наследия Курской области от 11.04.2022 № 05.4-08/377 «Об утверждении границ и режима использования территории объекта культурного наследия регионального значения «Могила советского воина Назарова П.Т.», 1942 г., расположенного по адресу: Курская область, Солнцевский район, д. Меловая, гражданское кладбище».

2. Охранная зона объекта культурного наследия

Территория охранной зоны включает часть территории с северо-запада, северо-востока, юго-востока и юго-запада от памятника, не состоящую на кадастровом учёте.

2.1. Описание границ охранной зоны объекта культурного наследия

Границы участка охранной зоны объекта культурного наследия представляют собой замкнутый контур и проходят по часовой стрелке следующим образом:

от точки 1 в северо-восточном направлении до точки 2;

от точки 2 в юго-восточном направлении до точки 3;
от точки 3 в юго-западном направлении до точки 4;
от точки 4 в северо-западном направлении до исходной точки 1.





**Координаты поворотных точек границ зон охраны объекта
культурного наследия**

№ поворотной точки	Координаты точек в системе координат МСК-46, м	
	X	Y
1	388601,54	1339572,20
2	388607,09	1339579,29
3	388601,97	1339583,30
4	388596,41	1339576,21
1	388601,54	1339572,20




**Схема (графическое описание местоположения)
 границ зон охраны объекта культурного наследия регионального
 значения «Могила советского воина Назарова П.Т.», 1942 г.,
 расположенного по адресу: Курская область, Солнцевский район,
 д. Меловая, гражданское кладбище**



Условные обозначения:

-  - объект культурного наследия
-  - территория объекта культурного наследия
-  - охранная зона объекта культурного наследия
-  - характерные поворотные точки границ зон охраны объекта культурного наследия

Территории:

-  - древесно-кустарниковой и луговой растительности/прочие
-  - местных автодорог общего пользования, проездов, автостоянок с твердым покрытием
-  - границ земельных участков, состоящих на кадастровом учете

УТВЕРЖДЕНЫ
постановлением Правительства
Курской области
от 07.08.2023 № 873-пп

ТРЕБОВАНИЯ

**к градостроительным регламентам в границах территории зон
охраны объекта культурного наследия регионального значения
«Могила советского воина Назарова П.Т.», 1942 г., расположенного
по адресу: Курская область, Солнцевский район, д. Меловая,
гражданское кладбище**

В границах охранной зоны объекта культурного наследия

разрешается:

хозяйственная деятельность, направленная на сохранение и восстановление (регенерацию) историко-градостроительной среды объекта культурного наследия (восстановление, воссоздание, восполнение частично или полностью утраченных элементов и (или) характеристик историко-градостроительной среды);

проведение работ по озеленению при условии обеспечения визуального восприятия объекта культурного наследия; нейтрализация дисгармоничного озеленения путём санации;

благоустройство территории;

размещение временных элементов информационно-декоративного оформления событийного характера (мобильные информационные конструкции), включая праздничное оформление;

размещение отдельно стоящего оборудования освещения, отвечающего характеристикам элементов исторической среды;

запрещается:

строительство объектов капитального строительства, установка временных построек, навесов;

размещение отходов потребления и производства.