



# ПРАВИТЕЛЬСТВО КУРСКОЙ ОБЛАСТИ

## ПОСТАНОВЛЕНИЕ

от 18.07.2023 № 798-пп

г. Курск

**Об установлении зон охраны объекта культурного наследия регионального значения «Братская могила воинов Советской Армии, погибших в феврале 1943 года. Захоронено и установлено фамилий на 268 человек. Обелиск установлен в 1951 году», 1943 г., расположенного по адресу: Курская область, Курский район, д. Щетинка Щетинского сельсовета (100 м северо-восточнее восьмилетней школы), и утверждении требований к градостроительным регламентам в границах территорий данных зон**

В соответствии со статьей 34 Федерального закона от 25 июня 2002 года № 73-ФЗ «Об объектах культурного наследия (памятниках истории и культуры) народов Российской Федерации», постановлением Правительства Российской Федерации от 12 сентября 2015 г. № 972 «Об утверждении Положения о зонах охраны объектов культурного наследия (памятников истории и культуры) народов Российской Федерации и о признании утратившими силу отдельных положений нормативных правовых актов Правительства Российской Федерации», статьей 35 Закона Курской области от 29 декабря 2005 года № 120-ЗКО «Об объектах культурного наследия Курской области», на основании проекта зон охраны объекта культурного наследия регионального значения «Братская могила воинов Советской Армии, погибших в феврале 1943 года. Захоронено и установлено фамилий на 268 человек. Обелиск установлен в 1951 году», 1943 г., расположенного по адресу: Курская область, Курский район, д. Щетинка Щетинского сельсовета (100 м северо-восточнее восьмилетней школы), и положительного заключения государственной историко-культурной экспертизы, в целях обеспечения сохранности объектов культурного наследия (памятников истории и культуры) народов Российской Федерации Правительство Курской области ПОСТАНОВЛЯЕТ:

1. Установить зоны охраны объекта культурного наследия регионального значения «Братская могила воинов Советской Армии, погибших в феврале 1943 года. Захоронено и установлено фамилий

на 268 человек. Обелиск установлен в 1951 году», 1943 г., расположенного по адресу: Курская область, Курский район, д. Щетинка Щетинского сельсовета (100 м северо-восточнее восьмилетней школы) (далее - объект культурного наследия), согласно приложению.

2. Утвердить прилагаемые требования к градостроительным регламентам в границах территории зон охраны объекта культурного наследия регионального значения «Братская могила воинов Советской Армии, погибших в феврале 1943 года. Захоронено и установлено фамилий на 268 человек. Обелиск установлен в 1951 году», 1943 г., расположенного по адресу: Курская область, Курский район, д. Щетинка Щетинского сельсовета (100 м северо-восточнее восьмилетней школы).

3. Комитету по охране объектов культурного наследия Курской области обеспечить:

контроль за соблюдением требований к градостроительным регламентам в границах территорий зон охраны объекта культурного наследия, утвержденных настоящим постановлением;

представление сведений о наличии зон охраны объекта культурного наследия в установленном порядке в орган регистрации прав для учета в Едином государственном реестре недвижимости.

И.о. первого заместителя Губернатора  
Курской области –  
Председателя Правительства  
Курской области



А.В. Дедов

Приложение  
к постановлению Правительства  
Курской области  
от 18.07.2023 № 798-пп

**Зоны охраны объекта культурного наследия регионального значения  
«Братская могила воинов Советской Армии, погибших в феврале  
1943 года. Захоронено и установлено фамилий на 268 человек.  
Обелиск установлен в 1951 году», 1943 г., расположенного по адресу:  
Курская область, Курский район, д. Щетинка Щетинского сельсовета  
(100 м северо-восточнее восьмилетней школы)**

### 1. Общие сведения

На основании проведенных историко-культурных исследований и визуально-ландшафтного анализа, с учетом роли объекта культурного наследия регионального значения «Братская могила воинов Советской Армии, погибших в феврале 1943 года. Захоронено и установлено фамилий на 268 человек. Обелиск установлен в 1951 году», 1943 г., расположенного по адресу: Курская область, Курский район, д. Щетинка Щетинского сельсовета (100 м северо-восточнее восьмилетней школы) (далее - объект культурного наследия), границ территории объекта культурного наследия, в целях обеспечения его сохранности в историко-градостроительной и природной среде устанавливается следующий состав зон охраны:

охранная зона объекта культурного наследия.

Границы и режим использования территории объекта культурного наследия утверждены приказом комитета по охране объектов культурного наследия Курской области от 01.06.2022 № 05.4-08/652 «Об утверждении границ и режима использования территории объекта культурного наследия регионального значения «Братская могила воинов Советской Армии, погибших в феврале 1943 года. Захоронено и установлено фамилий на 268 человек. Обелиск установлен в 1951 году», 1943 г., расположенного по адресу: Курская область, Курский район, д. Щетинка Щетинского сельсовета (100 м северо-восточнее восьмилетней школы)».

### 2. Охранная зона объекта культурного наследия

Территория охранной зоны включает часть территории с северо-запада, севера, северо-востока, юго-востока и юго-запада от памятника, состоящую на кадастровом учете.

## 2.1. Описание границ охранной зоны объекта культурного наследия

Границы участка охранной зоны объекта культурного наследия представляют собой замкнутый контур и проходят по часовой стрелке следующим образом:

- от точки 1 в юго-восточном направлении до точки 2;
- от точки 2 в юго-западном направлении до точки 3;
- от точки 3 в юго-западном направлении до точки 4;
- от точки 4 в южном направлении до точки 5;
- от точки 5 в западном направлении до точки 6;
- от точки 6 в северо-западном направлении по прямой до точки 7;
- от точки 7 в северном направлении до исходной точки 1.





### Координаты поворотных точек границ зон охраны объекта культурного наследия

№ поворотной точки	Координаты точек в системе координат МСК-46, м	
	X	Y
1	427032,81	1301292,09
2	427027,46	1301348,38
3	427012,89	1301344,44
4	426999,49	1301333,61
5	426987,67	1301331,71
6	426987,92	1301296,47
7	427016,65	1301292,12
1	427032,81	1301292,09




**Схема (графическое описание местоположения) границ зон охраны объекта культурного наследия регионального значения «Братская могила воинов Советской Армии, погибших в феврале 1943 года. Захоронено и установлено фамилий на 268 человек. Обелиск установлен в 1951 году», 1943 г., расположенного по адресу: Курская область, Курский район, д. Щетинка Щетинского сельсовета (100 м северо-восточнее восьмилетней школы)**



**Условные обозначения:**

-  - объект культурного наследия
-  - территория объекта культурного наследия
-  - охранная зона объекта культурного наследия
-  - характерные поворотные точки границ зон охраны объекта культурного наследия

**Территории:**

-  - древесно-кустарниковой и луговой растительности/прочие
-  - местных автодорог общего пользования, проездов, автостоянок с твердым покрытием
-  - границ земельных участков, состоящих на кадастровом учете

УТВЕРЖДЕНЫ  
постановлением Правительства  
Курской области  
от 18.07.2023 № 798-пп

### ТРЕБОВАНИЯ

**к градостроительным регламентам в границах территории зон охраны объекта культурного наследия регионального значения «Братская могила воинов Советской Армии, погибших в феврале 1943 года. Захоронено и установлено фамилий на 268 человек. Обелиск установлен в 1951 году», 1943 г., расположенного по адресу: Курская область, Курский район, д. Щетинка Щетинского сельсовета (100 м северо-восточнее восьмилетней школы)**

В границах охранной зоны объекта культурного наследия

**разрешается:**

проведение работ по благоустройству и озеленению территории, оборудование территории элементами освещения, скамейками, урнами;  
прокладка инженерных коммуникаций подземным способом, необходимых для функционирования объекта культурного наследия;  
ремонт, реконструкция подземных инженерных коммуникаций, необходимых для функционирования окружающей застройки с последующей рекультивацией нарушенных участков;  
сохранение условий восприятия объекта культурного наследия;  
проведение санитарных рубок древесно-кустарниковой растительности;  
проведение мероприятий пожарной безопасности;

**запрещается:**

строительство объектов капитального строительства, за исключением применения специальных мер, направленных на сохранение и восстановление (регенерацию) историко-градостроительной среды объекта культурного наследия (восстановление, воссоздание, восполнение частично или полностью утраченных элементов и (или) характеристик историко-градостроительной среды);  
хозяйственная деятельность, нарушающая целостность, сохранность, а также визуальное восприятие объекта культурного наследия;  
самовольная посадка и вырубка зелёных насаждений, кроме

санитарных рубок;

любая хозяйственная деятельность, связанная с загрязнением почв, грунтовых и подземных вод, поверхностных стоков, нарушением почвенного покрова;

прокладка инженерных коммуникаций, не относящихся к объекту культурного наследия;

прокладка новых трасс дорог, размещение автостоянок и паркингов; искажение и изменение исторического рельефа местности;

возведение «глухих» ограждений, в том числе из профилированного металла и железобетонных ограждений;

производство работ, создающих вибрационные нагрузки на объект культурного наследия;

размещение отходов потребления и производства;

установка рекламных конструкций, щитов, баннеров и (или) конструкций для них;

проведение земляных работ, за исключением посадки деревьев, кустарников без обеспечения сохранности объектов археологического наследия в установленном порядке.