



Государственная регистрация:  
« 3 » февраля 2025 года  
№ 250510010

**ПРАВИТЕЛЬСТВО КУРГАНСКОЙ ОБЛАСТИ**  
**ДЕПАРТАМЕНТ ИМУЩЕСТВЕННЫХ И**  
**ЗЕМЕЛЬНЫХ ОТНОШЕНИЙ КУРГАНСКОЙ ОБЛАСТИ**

## **ПОСТАНОВЛЕНИЕ**

от 3 февраля 2025 года № 10-п  
г. Курган

### **Об установлении публичного сервитута**

В соответствии с главой V<sup>7</sup> Земельного кодекса Российской Федерации, постановлением Правительства Российской Федерации от 20 ноября 2000 года № 878 «Об утверждении Правил охраны газораспределительных сетей», постановлением Губернатора Курганской области от 22 апреля 2021 года № 38 «Об утверждении региональной программы газификации Курганской области на 2021 - 2030 годы», техническими условиями № 109 от 2 октября 2017 года, согласно которым точка подключения определена в «Газопровод межпоселковый от ГРС «Белый Яр» - д. Редькино – д. Русаково – с. Рычково с отводами на д. Говорухино и д. Кошкино Белозерского района Курганской области», ходатайства Акционерного общества «Газпром газораспределение Курган» (ОГРН 1064501181106, ИНН 4501126386) Департамент имущественных и земельных отношений Курганской области **ПОСТАНОВЛЯЕТ:**

1. Установить публичный сервитут сроком на 49 лет в отношении земель и земельных участков по перечню согласно приложению 1 к настоящему постановлению в целях строительства линейного объекта системы газоснабжения регионального значения – Сеть газораспределения д. Кошкино Белозерского района Курганской области (далее - публичный сервитут).

2. Утвердить границы публичного сервитута согласно приложению 2.

3. Определить, что срок, в течение которого использование земель и земельных участков, указанных в пункте 1 настоящего постановления, и (или) расположенных на них объектов недвижимого имущества в соответствии с их разрешенным использованием будет невозможно или существенно затруднено в связи с осуществлением публичного сервитута составляет 11 месяцев.

4. График проведения работ при осуществлении деятельности, для обеспечения которой устанавливается публичный сервитут, в отношении земель или земельных участков, находящихся в государственной или муниципальной собственности и не предоставленных гражданам или юридическим лицам, принять согласно графику работы Акционерного общества «Газпром газораспределение Курган».

Завершить работы не позднее окончания срока публичного сервитута, установленного пунктом 1 настоящего постановления.

5. Акционерному обществу «Газпром газораспределение Курган»:

1) обеспечить приведение земель и земельных участков, указанных в пункте 1 настоящего постановления, в состояние, пригодное для их использования в

соответствии с видом разрешенного использования, в сроки, предусмотренные пунктом 8 статьи 39<sup>50</sup> Земельного кодекса Российской Федерации;

2) внести плату за публичный сервитут в отношении земельных участков и (или) земель, находящихся в государственной или муниципальной собственности и не обремененных правами третьих лиц, в срок не позднее шести месяцев со дня принятия настоящего постановления единовременным платежом в размере 0,01 процента кадастровой стоимости указанных земельных участков за каждый год использования земельных участков.

6. Обеспечить в течение пяти рабочих дней со дня принятия настоящего постановления исполнение пункта 7 статьи 39<sup>43</sup> Земельного кодекса Российской Федерации и опубликовать настоящее постановление в установленном порядке.

7. Контроль за исполнением настоящего постановления возложить на заместителя директора Департамента имущественных и земельных отношений Курганской области - начальника управления имущественных и земельных отношений.

Директор Департамента имущественных и земельных отношений Курганской области



Я.Б. Юрина


Приложение 1 к постановлению  
 Департамента имущественных и  
 земельных отношений Курганской области  
 от 3 февраля 2025 года № 10-п  
 «Об установлении публичного сервитута»

**Перечень земель и земельных участков, в отношении которых  
 устанавливается публичный сервитут**

| № п/п | Кадастровый номер | Адрес земельного участка   |
|-------|-------------------|--|
| 1     | 2                 | 3  |
| 1.    | 45:02:061501:2    | Местоположение установлено относительно ориентира, расположенного в границах участка. Почтовый адрес ориентира: Курганская обл., р-н Белозерский, с. Кошкино, ул. Лесная, 41.          |
| 2.    | 45:02:061501:12   | Российская Федерация, Курганская область, Белозерский муниципальный округ, село Кошкино, улица Центральная, земельный участок 11   |
| 3.    | 45:02:061501:37   | Местоположение установлено относительно ориентира, расположенного в границах участка. Почтовый адрес ориентира: Курганская обл., р-н Белозерский, с. Кошкино, ул. Лесная, 31           |
| 4.    | 45:02:061501:63   | Местоположение установлено относительно ориентира, расположенного в границах участка. Почтовый адрес ориентира: Курганская обл., р-н Белозерский, с. Кошкино, ул. Лесная, 56.          |
| 5.    | 45:02:061501:64   | Местоположение установлено относительно ориентира, расположенного в границах участка. Почтовый адрес ориентира: Курганская обл., р-н Белозерский, с. Кошкино, ул. Лесная, 34.          |
| 6.    | 45:02:061501:88   | Местоположение установлено относительно ориентира, расположенного в границах участка. Почтовый адрес ориентира: Курганская обл., р-н Белозерский, с. Кошкино, ул. Лесная, 33.          |
| 7.    | 45:02:061501:110  | Российская Федерация, Курганская область, Белозерский район, с. Кошкино, ул. Лесная, 38  |
| 8.    | 45:02:061501:115  | Местоположение установлено относительно ориентира, расположенного в границах участка. Почтовый адрес ориентира: Курганская область, Белозерский район, с. Кошкино, ул. Лесная, 50.     |
| 9.    | 45:02:061501:202  | Местоположение установлено относительно ориентира, расположенного в границах участка. Почтовый адрес ориентира: Курганская область, Белозерский район, с. Кошкино, ул. Центральная, 27 |
| 10.   | 45:02:061501:205  | Местоположение установлено относительно ориентира, расположенного в границах участка. Почтовый адрес ориентира: Курганская область, р-н Белозерский, с. Кошкино.                       |
| 11.   | 45:02:061501:206  | Местоположение установлено относительно ориентира, расположенного в границах участка. Почтовый адрес ориентира: Курганская область, р-н Белозерский, с. Кошкино, ул. Лесная, д 42      |
| 12.   | 45:02:061501:213  | Местоположение установлено относительно ориентира, расположенного за пределами участка. Почтовый адрес ориентира: Курганская область, р-н Белозерский, с. Кошкино, ул. Центральная     |
| 13.   | 45:02:061501:214  | Местоположение установлено относительно ориентира, расположенного за пределами участка. Почтовый адрес ориентира: Курганская область, р-н Белозерский, с. Кошкино, ул. Лесная          |
| 14.   | 45:02:061501:350  | Курганская обл., Белозерский р-н., с. Кошкино, ул. Лесная, д. 7  |
| 15.   | 45:02:061501:362  | Российская Федерация, Курганская область, Белозерский р-н, с. Кошкино, ул. Лесная, 24  |
| 16.   | 45:02:060403      | Курганская область, Белозерский муниципальный округ  |
| 17.   | 45:02:060601      | Курганская область, Белозерский муниципальный округ  |
| 18.   | 45:02:061501      | Курганская область, Белозерский муниципальный округ  |

Приложение 2 к постановлению  
 Департамента имущественных и  
 земельных отношений Курганской области  
 от 3 февраля 2025 года № 10-П  
 «Об установлении публичного сервитута»

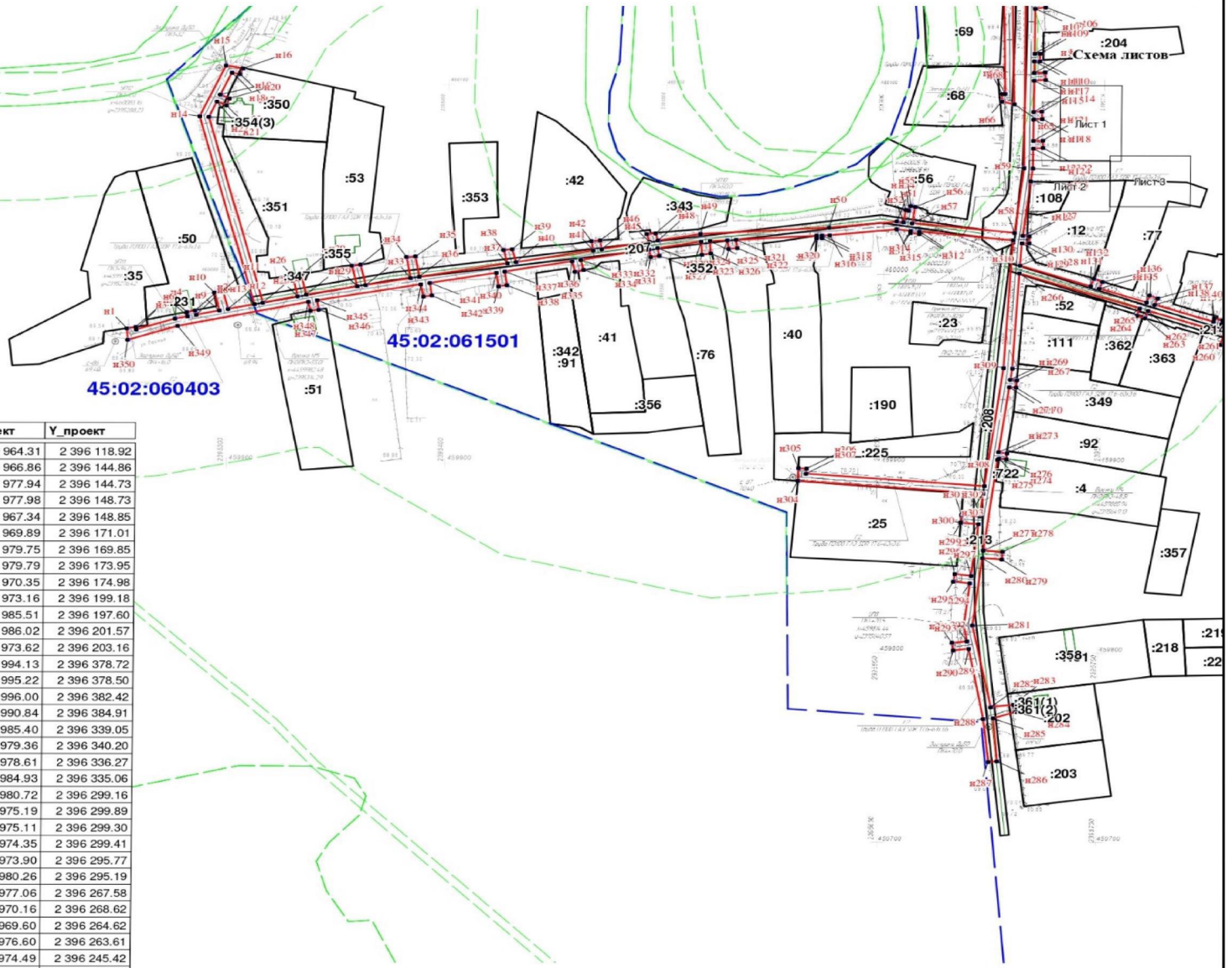
## Схема границ публичного сервитута

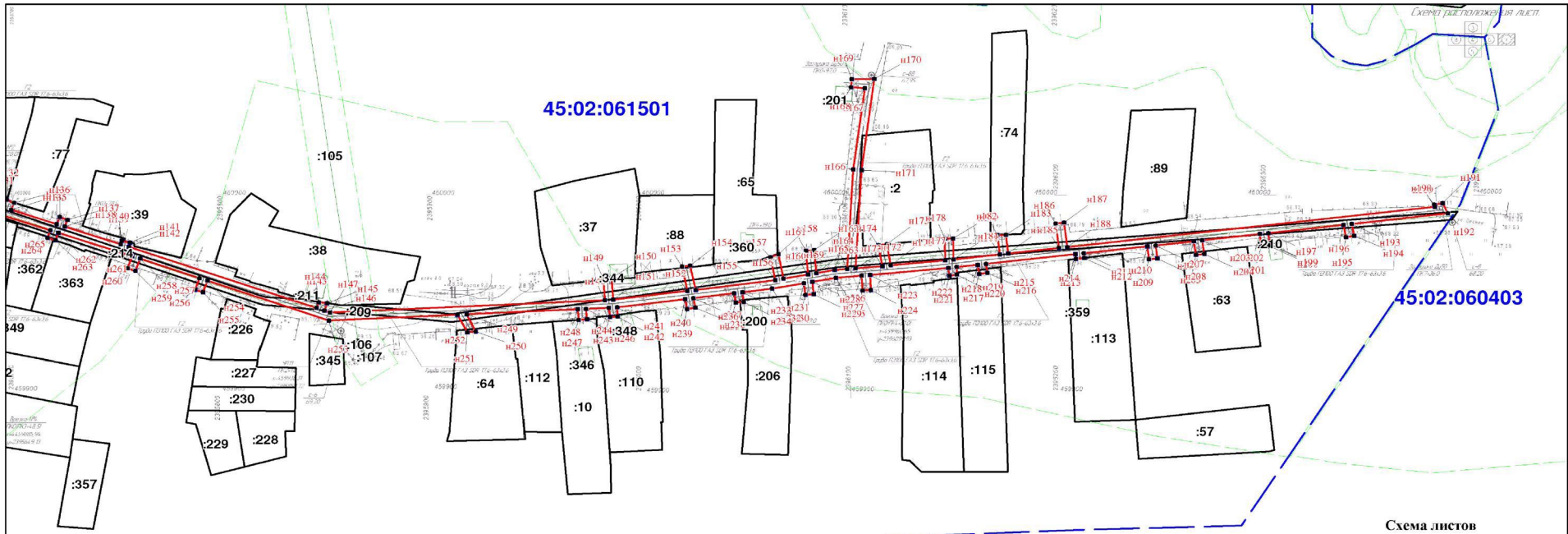


Каталог координат поворотных точек  
Система координат МСК-45 зона 2

| Имя_точки | X_проект   | Y_проект     |
|-----------|------------|--------------|
| h117      | 460 086.06 | 2 395 671.85 |
| h118      | 460 082.06 | 2 395 672.01 |
| h119      | 460 081.91 | 2 395 668.11 |
| h120      | 460 070.51 | 2 395 668.06 |
| h121      | 460 070.72 | 2 395 672.34 |
| h122      | 460 066.72 | 2 395 672.54 |
| h123      | 460 066.50 | 2 395 668.05 |
| h124      | 460 055.88 | 2 395 668.00 |
| h125      | 460 049.14 | 2 395 667.11 |
| h126      | 460 020.32 | 2 395 663.79 |
| h127      | 460 020.29 | 2 395 666.71 |
| h128      | 460 016.43 | 2 395 666.74 |
| h129      | 460 016.32 | 2 395 663.31 |
| h130      | 460 004.65 | 2 395 662.60 |
| h131      | 459 993.78 | 2 395 695.09 |
| h132      | 459 997.67 | 2 395 696.66 |
| h133      | 459 995.96 | 2 395 700.32 |
| h134      | 459 992.51 | 2 395 698.89 |
| h135      | 459 985.24 | 2 395 720.61 |
| h136      | 459 988.87 | 2 395 722.05 |
| h137      | 459 987.39 | 2 395 725.77 |
| h138      | 459 983.97 | 2 395 724.41 |
| h139      | 459 974.98 | 2 395 751.29 |
| h140      | 459 976.75 | 2 395 751.67 |
| h141      | 459 975.81 | 2 395 755.55 |
| h142      | 459 973.70 | 2 395 755.10 |
| h143      | 459 942.59 | 2 395 844.56 |
| h144      | 459 945.62 | 2 395 845.60 |
| h145      | 459 944.98 | 2 395 849.56 |
| h146      | 459 941.26 | 2 395 848.33 |
| h147      | 459 940.33 | 2 395 851.01 |
| h148      | 459 946.64 | 2 395 982.20 |
| h149      | 459 957.68 | 2 395 981.52 |
| h150      | 459 957.69 | 2 395 985.48 |
| h151      | 459 946.88 | 2 395 986.19 |
| h152      | 459 951.34 | 2 396 021.65 |
| h153      | 459 963.76 | 2 396 019.12 |
| h154      | 459 964.13 | 2 396 022.97 |
| h155      | 459 951.84 | 2 396 025.63 |
| h156      | 459 956.81 | 2 396 063.67 |
| h157      | 459 968.50 | 2 396 061.36 |
| h158      | 459 969.90 | 2 396 065.18 |
| h159      | 459 957.53 | 2 396 067.61 |
| h160      | 459 959.66 | 2 396 079.35 |
| h161      | 459 971.70 | 2 396 078.30 |
| h162      | 459 972.05 | 2 396 082.29 |
| h163      | 459 960.38 | 2 396 083.31 |
| h164      | 459 961.97 | 2 396 092.09 |
| h165      | 459 962.49 | 2 396 098.04 |
| h166      | 460 013.07 | 2 396 100.97 |
| h167      | 460 054.26 | 2 396 106.50 |
| h168      | 460 054.84 | 2 396 099.94 |
| h169      | 460 058.83 | 2 396 100.29 |
| h170      | 460 058.98 | 2 396 111.04 |
| h171      | 460 012.69 | 2 396 104.95 |
| h172      | 459 962.84 | 2 396 102.06 |
| h173      | 459 963.96 | 2 396 114.91 |
| h174      | 459 974.54 | 2 396 112.88 |
| h175      | 459 974.99 | 2 396 117.00 |

| Имя_точки | X_проект   | Y_проект     |
|-----------|------------|--------------|
| h176      | 459 964.31 | 2 396 118.92 |
| h177      | 459 966.86 | 2 396 144.86 |
| h178      | 459 977.94 | 2 396 144.73 |
| h179      | 459 977.98 | 2 396 148.73 |
| h180      | 459 967.34 | 2 396 148.85 |
| h181      | 459 969.89 | 2 396 171.01 |
| h182      | 459 979.75 | 2 396 169.85 |
| h183      | 459 979.79 | 2 396 173.95 |
| h184      | 459 970.35 | 2 396 174.98 |
| h185      | 459 973.16 | 2 396 199.18 |
| h186      | 459 985.51 | 2 396 197.60 |
| h187      | 459 986.02 | 2 396 201.57 |
| h188      | 459 973.62 | 2 396 203.16 |
| h189      | 459 994.13 | 2 396 378.72 |
| h190      | 459 995.22 | 2 396 378.50 |
| h191      | 459 996.00 | 2 396 382.42 |
| h192      | 459 990.84 | 2 396 384.91 |
| h193      | 459 985.40 | 2 396 339.05 |
| h194      | 459 979.36 | 2 396 340.20 |
| h195      | 459 978.61 | 2 396 336.27 |
| h196      | 459 984.93 | 2 396 335.06 |
| h197      | 459 980.72 | 2 396 299.16 |
| h198      | 459 975.19 | 2 396 299.89 |
| h199      | 459 975.11 | 2 396 299.30 |
| h200      | 459 974.35 | 2 396 299.41 |
| h201      | 459 973.90 | 2 396 295.77 |
| h202      | 459 980.26 | 2 396 295.19 |
| h203      | 459 977.06 | 2 396 267.58 |
| h204      | 459 970.16 | 2 396 268.62 |
| h205      | 459 969.60 | 2 396 264.62 |
| h206      | 459 976.60 | 2 396 263.61 |
| h207      | 459 974.49 | 2 396 245.42 |
| h208      | 459 967.88 | 2 396 246.15 |
| h209      | 459 967.44 | 2 396 242.17 |
| h210      | 459 974.03 | 2 396 241.44 |
| h211      | 459 970.50 | 2 396 210.99 |





Каталог координат поворотных точек  
Система координат МСК-45 зона 2

| Имя точки | X_проект   | Y_проект     | Имя точки | X_проект   | Y_проект     | Имя точки | X_проект   | Y_проект     | Имя точки | X_проект   | Y_проект     | Имя точки | X_проект   | Y_проект     |
|-----------|------------|--------------|-----------|------------|--------------|-----------|------------|--------------|-----------|------------|--------------|-----------|------------|--------------|
| h212      | 459 968.13 | 2 396 211.29 | h240      | 459 947.17 | 2 396 020.59 | h268      | 459 944.42 | 2 395 658.77 | h296      | 459 841.76 | 2 395 634.18 | h324      | 460 017.94 | 2 395 528.37 |
| h213      | 459 967.63 | 2 396 207.29 | h241      | 459 943.03 | 2 395 988.06 | h269      | 459 944.13 | 2 395 661.73 | h297      | 459 840.83 | 2 395 641.65 | h325      | 460 017.48 | 2 395 520.37 |
| h214      | 459 970.04 | 2 396 207.01 | h242      | 459 938.24 | 2 395 988.31 | h270      | 459 940.14 | 2 395 661.45 | h298      | 459 868.22 | 2 395 644.83 | h326      | 460 011.01 | 2 395 520.78 |
| h215      | 459 965.10 | 2 396 164.45 | h243      | 459 938.17 | 2 395 984.71 | h271      | 459 940.45 | 2 395 658.25 | h299      | 459 868.78 | 2 395 636.67 | h327      | 460 010.30 | 2 395 516.74 |
| h216      | 459 960.53 | 2 396 165.12 | h244      | 459 942.72 | 2 395 984.07 | h272      | 459 906.00 | 2 395 653.76 | h300      | 459 869.02 | 2 395 636.69 | h328      | 460 017.24 | 2 395 516.38 |
| h217      | 459 959.95 | 2 396 161.16 | h245      | 459 942.21 | 2 395 973.28 | h273      | 459 905.42 | 2 395 657.50 | h301      | 459 872.77 | 2 395 636.93 | h329      | 460 013.71 | 2 395 496.44 |
| h218      | 459 964.64 | 2 396 160.47 | h246      | 459 936.91 | 2 395 973.70 | h274      | 459 902.32 | 2 395 657.30 | h302      | 459 872.20 | 2 395 645.32 | h330      | 460 009.72 | 2 395 497.22 |
| h219      | 459 963.47 | 2 396 150.41 | h247      | 459 936.62 | 2 395 969.72 | h275      | 459 902.69 | 2 395 653.99 | h303      | 459 884.11 | 2 395 646.87 | h331      | 460 008.95 | 2 395 493.29 |
| h220      | 459 959.59 | 2 396 150.47 | h248      | 459 942.02 | 2 395 969.28 | h276      | 459 902.03 | 2 395 653.24 | h304      | 459 890.86 | 2 395 561.97 | h332      | 460 013.01 | 2 395 492.49 |
| h221      | 459 959.01 | 2 396 146.95 | h249      | 459 939.47 | 2 395 916.32 | h277      | 459 854.21 | 2 395 647.23 | h305      | 459 897.48 | 2 395 562.13 | h333      | 460 007.48 | 2 395 461.25 |
| h222      | 459 963.01 | 2 396 146.44 | h250      | 459 930.72 | 2 395 920.61 | h278      | 459 853.46 | 2 395 656.07 | h306      | 459 897.25 | 2 395 565.82 | h334      | 460 002.17 | 2 395 462.56 |
| h223      | 459 959.43 | 2 396 108.95 | h251      | 459 930.36 | 2 395 916.60 | h279      | 459 849.48 | 2 395 655.73 | h307      | 459 894.59 | 2 395 565.66 | h335      | 460 001.25 | 2 395 458.70 |
| h224      | 459 951.82 | 2 396 109.44 | h252      | 459 939.25 | 2 395 911.89 | h280      | 459 850.25 | 2 395 646.77 | h308      | 459 888.09 | 2 395 564.39 | h336      | 460 006.79 | 2 395 457.30 |
| h225      | 459 951.56 | 2 396 105.44 | h253      | 459 936.29 | 2 395 850.43 | h281      | 459 814.52 | 2 395 642.61 | h309      | 459 950.58 | 2 395 655.54 | h337      | 460 001.33 | 2 395 426.44 |
| h226      | 459 959.08 | 2 396 104.95 | h254      | 459 956.49 | 2 395 792.65 | h282      | 459 771.45 | 2 395 651.37 | h310      | 460 017.95 | 2 395 659.31 | h338      | 459 994.11 | 2 395 427.56 |
| h227      | 459 958.01 | 2 396 092.63 | h255      | 459 950.56 | 2 395 790.55 | h283      | 459 772.75 | 2 395 661.61 | h311      | 460 022.60 | 2 395 616.33 | h339      | 459 993.50 | 2 395 423.61 |
| h228      | 459 955.96 | 2 396 081.34 | h256      | 459 951.89 | 2 395 786.78 | h284      | 459 768.98 | 2 395 662.94 | h312      | 460 021.31 | 2 395 616.17 | h340      | 460 000.63 | 2 395 422.51 |
| h229      | 459 949.71 | 2 396 082.03 | h257      | 459 957.80 | 2 395 788.87 | h285      | 459 765.57 | 2 395 652.53 | h313      | 460 021.80 | 2 395 612.20 | h341      | 459 995.28 | 2 395 392.26 |
| h230      | 459 949.27 | 2 396 078.05 | h258      | 459 967.69 | 2 395 760.47 | h286      | 459 742.85 | 2 395 654.48 | h314      | 460 023.01 | 2 395 612.35 | h342      | 459 988.59 | 2 395 393.26 |
| h231      | 459 955.24 | 2 396 077.39 | h259      | 459 961.48 | 2 395 758.20 | h287      | 459 742.52 | 2 395 650.45 | h315      | 460 023.75 | 2 395 605.89 | h343      | 459 988.00 | 2 395 389.31 |
| h232      | 459 952.46 | 2 396 062.12 | h260      | 459 962.85 | 2 395 754.45 | h288      | 459 765.24 | 2 395 647.99 | h316      | 460 020.66 | 2 395 575.29 | h344      | 459 994.53 | 2 395 388.03 |
| h233      | 459 950.66 | 2 396 047.99 | h261      | 459 968.96 | 2 395 756.68 | h289      | 459 802.30 | 2 395 641.00 | h317      | 460 020.50 | 2 395 571.82 | h345      | 459 986.03 | 2 395 340.53 |
| h234      | 459 945.71 | 2 396 048.60 | h262      | 459 980.76 | 2 395 721.34 | h290      | 459 801.36 | 2 395 633.82 | h318      | 460 019.07 | 2 395 571.84 | h346      | 459 981.19 | 2 395 341.48 |
| h235      | 459 945.45 | 2 396 044.80 | h263      | 459 976.97 | 2 395 720.03 | h291      | 459 805.32 | 2 395 633.30 | h319      | 460 019.05 | 2 395 569.28 | h347      | 459 980.53 | 2 395 337.53 |
| h236      | 459 950.16 | 2 396 044.03 | h264      | 459 978.24 | 2 395 716.10 | h292      | 459 806.22 | 2 395 640.21 | h320      | 460 020.39 | 2 395 569.33 | h348      | 459 985.20 | 2 395 336.62 |
| h237      | 459 947.88 | 2 396 024.56 | h265      | 459 982.05 | 2 395 717.56 | h293      | 459 814.36 | 2 395 638.57 | h321      | 460 018.17 | 2 395 532.37 | h349      | 459 972.48 | 2 395 276.94 |
| h238      | 459 942.79 | 2 396 025.47 | h266      | 460 000.52 | 2 395 662.35 | h294      | 459 836.86 | 2 395 641.18 | h322      | 460 013.82 | 2 395 532.96 | h350      | 459 965.12 | 2 395 254.19 |
| h239      | 459 942.06 | 2 396 021.54 | h267      | 459 950.20 | 2 395 659.52 | h295      | 459 837.79 | 2 395 633.69 | h323      | 460 013.28 | 2 395 529.00 | h1        | 459 971.23 | 2 395 253.78 |

Схема листов

