



Государственная регистрация:
« 9 » декабря 2024 года
№ 240510059

ПРАВИТЕЛЬСТВО КУРГАНСКОЙ ОБЛАСТИ
ДЕПАРТАМЕНТ ИМУЩЕСТВЕННЫХ И
ЗЕМЕЛЬНЫХ ОТНОШЕНИЙ КУРГАНСКОЙ ОБЛАСТИ

ПОСТАНОВЛЕНИЕ

от 9 декабря 2024 года № 59-п
г. Курган

Об установлении публичного сервитута

В соответствии с главой V⁷ Земельного кодекса Российской Федерации, постановлением Правительства Российской Федерации от 20 ноября 2000 года № 878 «Об утверждении Правил охраны газораспределительных сетей», постановлением Губернатора Курганской области от 22 апреля 2021 года № 38 «Об утверждении региональной программы газификации Курганской области на 2021 - 2025 годы», постановлением Администрации (Правительства) Курганской области от 10 июля 2007 года № 315 «О реорганизации Департамента государственного имущества и промышленной политики Курганской области», техническими условиями от 30 сентября 2022 года № 108, согласно которым точка подключения определена в «Газопровод межпоселковый ГРС «Лебяжье» - н.п. Речное - н.п. Хутора с отводами на н.п. Желтики, н.п. Александровка Лебяжьеvского района – н.п. Булдак - н.п. Дмитриевка - н.п. Половинное с отводами на н.п. Дубровка Половинского района Курганской области», на основании ходатайства Акционерного общества «Газпром газораспределение Курган» (ОГРН 1064501181106, ИНН 4501126386), Департамент имущественных и земельных отношений Курганской области ПОСТАНОВЛЯЕТ:

1. Установить публичный сервитут сроком на 49 лет в отношении земель и земельных участков по перечню согласно приложению 1 к настоящему постановлению в целях размещения объектов системы газоснабжения, если указанные объекты являются объектами регионального значения - Сеть газораспределения н.п. Речное, Лебяжьеvского района Курганской области (далее - публичный сервитут).

2. Утвердить границы публичного сервитута согласно приложению 2.

3. Определить, что срок, в течение которого использование земельных участков, указанных в пункте 1 настоящего постановления, и (или) расположенных на них объектов недвижимого имущества в соответствии с их разрешенным использованием будет невозможно или существенно затруднено в связи с осуществлением публичного сервитута составляет 11 месяцев.

4. График проведения работ при осуществлении деятельности, для обеспечения которой устанавливается публичный сервитут, в отношении земель или земельных участков, находящихся в государственной или муниципальной собственности и не предоставленных гражданам или юридическим лицам, принять согласно графику работы Акционерного общества «Газпром газораспределение Курган».

Завершить работы не позднее окончания срока публичного сервитута, установленного пунктом 1 настоящего постановления.

5. Акционерному обществу «Газпром газораспределение Курган»:

1) обеспечить приведение земельных участков, указанных в пункте 1 настоящего постановления, в состояние, пригодное для их использования в соответствии с видом разрешенного использования, в сроки, предусмотренные пунктом 8 статьи 39⁵⁰ Земельного кодекса Российской Федерации;

2) внести плату за публичный сервитут в отношении земель или земельных участков, находящихся в государственной или муниципальной собственности и не предоставленных гражданам или юридическим лицам, в срок не позднее шести месяцев со дня принятия настоящего постановления единовременным платежом в размере 0,1 процента кадастровой стоимости указанных земельных участков за весь срок публичного сервитута.

6. Обеспечить в течение пяти рабочих дней со дня принятия настоящего постановления исполнение пункта 7 статьи 39⁴³ Земельного кодекса Российской Федерации и опубликовать настоящее постановление в установленном порядке.

7. Контроль за исполнением настоящего постановления возложить на заместителя директора Департамента имущественных и земельных отношений Курганской области - начальника управления имущественных и земельных отношений.

Директор Департамента имущественных и земельных отношений Курганской области



Я.Б. Юрина

Приложение 1 к постановлению
Департамента имущественных и
земельных отношений Курганской области
от 9 декабря 2024 года № 59-п
«Об установлении публичного сервитута»

**Перечень земель и земельных участков, в отношении которых
устанавливается публичный сервитут**

№ п/п	Кадастровый номер	Адрес земельного участка
1.	45:10:040801:202	Местоположение установлено относительно ориентира, расположенного в границах участка. Ориентир электроцех. Почтовый адрес ориентира: обл. Курганская, р-н Лебяжьевский, с. Речное
2.	45:10:040801:631	Местоположение установлено относительно ориентира, расположенного в границах участка. Почтовый адрес ориентира: Курганская область, Лебяжьевский район, с. Речное, ул. Победы
3.	45:10:040801:632	Местоположение установлено относительно ориентира, расположенного в границах участка. Почтовый адрес ориентира: Курганская область, Лебяжьевский район, с. Речное, ул. Молодежная
4.	45:10:040801:636	Местоположение установлено относительно ориентира, расположенного в границах участка. Почтовый адрес ориентира: Россия, Курганская обл., Лебяжьевский район, с. Речное, ул. Садовая.
5.	45:10:040801:637	Местоположение установлено относительно ориентира, расположенного в границах участка. Почтовый адрес ориентира: Курганская область, р-н Лебяжьевский, с. Речное, ул. Центральная
6.	45:10:040801:638	Местоположение установлено относительно ориентира, расположенного в границах участка. Почтовый адрес ориентира: Курганская область, р-н Лебяжьевский, с. Речное, ул. Южная
7.	45:10:040801:645	Местоположение установлено относительно ориентира, расположенного в границах участка. Почтовый адрес ориентира: Курганская область, р-н Лебяжьевский, с. Речное, ул. Мира
8.	45:10:040801	Курганская область, Лебяжьевский муниципальный округ

Приложение 2 к постановлению
 Департамента имущественных и
 земельных отношений Курганской области
 от 9 декабря 2024 года № 59-к
 «Об установлении публичного сервитута»

Описание границ публичного сервитута	
Местоположение объекта	н.п. Речное Лебяжьеvского района Курганской области
Система координат	МСК-45, зона 3
Метод определения координат характерной точки	метод спутниковых геодезических измерений(определений)
Кадастровый квартал	45:10:040801
Земельные участки	45:10:040801:636
	45:10:040801:638
	45:10:040801:645
	45:10:040801:637
	45:10:040801:632
	45:10:040801:631
	45:10:040801:202
Общая площадь публичного сервитута	26130 кв.м
в т.ч. в границах кварталов (гос. собственность)	45:10:040801 - 19937 кв.м
в т.ч. в границах земельных участков	45:10:040801:636 - 551 кв.м
	45:10:040801:638 - 437 кв.м
	45:10:040801:645 - 1746 кв.м
	45:10:040801:637 - 246 кв.м
	45:10:040801:632 - 15 кв.м
	45:10:040801:631 - 3110 кв.м
	45:10:040801:202 - 52 кв.м

Сведения о характерных точках границ			
Обозначение характерных точек границ	Координаты, м		Средняя квадратическая погрешность положения характерной точки (Mt), м
	X	Y	
1	2	3	4
1	408188,73	3257340,50	0,10
2	408190,65	3257339,94	0,10
3	408212,56	3257414,96	0,10
4	408320,82	3257374,22	0,10
5	408394,17	3257345,08	0,10
6	408416,62	3257335,62	0,10
7	408490,83	3257307,73	0,10
8	408515,89	3257301,78	0,10
9	408513,71	3257295,45	0,10
10	408510,74	3257296,59	0,10
11	408462,05	3257312,72	0,10
12	408413,99	3257330,64	0,10
13	408410,24	3257332,02	0,10
14	408408,53	3257327,32	0,10
15	408410,41	3257326,64	0,10
16	408409,93	3257325,33	0,10
17	408414,57	3257323,46	0,10
18	408415,09	3257324,89	0,10
19	408442,71	3257314,59	0,10
20	408441,98	3257312,65	0,10
21	408446,71	3257311,05	0,10
22	408447,40	3257312,85	0,10
23	408460,48	3257307,97	0,10
24	408465,50	3257306,31	0,10
25	408465,05	3257304,74	0,10
26	408469,76	3257303,08	0,10
27	408470,25	3257304,73	0,10
28	408486,64	3257299,31	0,10
29	408484,53	3257293,81	0,10
30	408489,21	3257292,06	0,10
31	408491,39	3257297,73	0,10
32	408508,89	3257291,94	0,10
33	408516,78	3257288,91	0,10
34	408517,76	3257291,75	0,10
35	408518,41	3257293,64	0,10
36	408520,91	3257300,59	0,10
37	408521,44	3257302,48	0,10
38	408535,72	3257297,92	0,10
39	408536,01	3257299,90	0,10
40	408537,85	3257312,87	0,10
41	408547,84	3257345,84	0,10
42	408550,50	3257344,84	0,10
43	408552,16	3257349,56	0,10

Сведения о характерных точках границ			
Обозначение характерных точек границ	Координаты, м		Средняя квадратическая погрешность положения характерной точки (Mt), м
	X	Y	
1	2	3	4
44	408549,29	3257350,63	0,10
45	408569,15	3257416,27	0,10
46	408571,82	3257415,41	0,10
47	408573,37	3257420,16	0,10
48	408570,60	3257421,06	0,10
49	408573,50	3257430,65	0,10
50	408576,06	3257429,89	0,10
51	408577,49	3257434,68	0,10
52	408574,95	3257435,43	0,10
53	408581,28	3257456,37	0,10
54	408582,90	3257461,09	0,10
55	408578,22	3257462,70	0,10
56	408532,90	3257313,56	0,10
57	408531,65	3257304,39	0,10
58	408522,77	3257307,26	0,10
59	408529,76	3257332,32	0,10
60	408587,78	3257525,25	0,10
61	408590,93	3257536,00	0,10
62	408614,07	3257549,06	0,10
63	408714,95	3257527,68	0,10
64	408711,01	3257514,94	0,10
65	408710,44	3257513,10	0,10
66	408707,05	3257502,15	0,10
67	408706,46	3257500,24	0,10
68	408710,25	3257498,93	0,10
69	408702,66	3257472,96	0,10
70	408696,02	3257474,92	0,10
71	408694,61	3257470,12	0,10
72	408701,26	3257468,16	0,10
73	408696,48	3257451,81	0,10
74	408636,57	3257278,95	0,10
75	408635,77	3257279,20	0,10
76	408634,14	3257274,46	0,10
77	408639,04	3257272,93	0,10
78	408701,28	3257450,40	0,10
79	408716,38	3257502,10	0,10
80	408712,63	3257503,26	0,10
81	408719,74	3257526,24	0,10
82	408728,86	3257523,19	0,10
83	408724,58	3257511,51	0,10
84	408720,67	3257500,83	0,10
85	408690,70	3257404,96	0,10
86	408684,39	3257385,66	0,10
87	408652,65	3257290,93	0,10

Сведения о характерных точках границ			
Обозначение характерных точек границ	Координаты, м		Средняя квадратическая погрешность положения характерной точки (Mt), м
	X	Y	
1	2	3	4
88	408657,37	3257289,31	0,10
89	408658,02	3257291,18	0,10
90	408664,77	3257288,82	0,10
91	408666,34	3257293,64	0,10
92	408659,64	3257295,91	0,10
93	408689,14	3257384,10	0,10
94	408695,47	3257403,47	0,10
95	408695,80	3257404,52	0,10
96	408700,87	3257402,78	0,10
97	408702,48	3257407,51	0,10
98	408697,29	3257409,29	0,10
99	408716,85	3257471,83	0,10
100	408724,43	3257469,17	0,10
101	408726,08	3257473,89	0,10
102	408718,34	3257476,60	0,10
103	408725,37	3257499,11	0,10
104	408725,86	3257500,44	0,10
105	408731,50	3257498,43	0,10
106	408733,18	3257503,14	0,10
107	408727,57	3257505,14	0,10
108	408729,31	3257509,89	0,10
109	408730,00	3257511,77	0,10
110	408733,59	3257521,57	0,10
111	408735,21	3257521,00	0,10
112	408755,33	3257513,94	0,10
113	408819,00	3257502,33	0,10
114	408824,43	3257502,57	0,10
115	408829,99	3257485,46	0,10
116	408821,17	3257451,93	0,10
117	408800,03	3257394,63	0,10
118	408770,33	3257299,66	0,10
119	408742,21	3257197,57	0,10
120	408735,87	3257199,75	0,10
121	408734,25	3257195,02	0,10
122	408740,84	3257192,76	0,10
123	408736,62	3257177,91	0,10
124	408729,05	3257180,68	0,10
125	408728,70	3257179,73	0,10
126	408727,93	3257175,77	0,10
127	408739,82	3257171,55	0,10
128	408746,39	3257194,02	0,10
129	408775,10	3257298,17	0,10
130	408804,72	3257392,90	0,10
131	408826,02	3257450,72	0,10

Сведения о характерных точках границ			
Обозначение характерных точек границ	Координаты, м		Средняя квадратическая погрешность положения характерной точки (Mt), м
	X	Y	
1	2	3	4
132	408834,75	3257487,01	0,10
133	408829,27	3257503,87	0,10
134	408840,75	3257513,60	0,10
135	408843,05	3257519,68	0,10
136	408846,19	3257533,33	0,10
137	408851,64	3257531,46	0,10
138	408924,48	3257506,77	0,10
139	408919,71	3257474,73	0,10
140	408904,07	3257361,14	0,10
141	408914,19	3257359,75	0,10
142	408909,03	3257337,63	0,10
143	408907,18	3257331,62	0,10
144	408879,09	3257259,05	0,10
145	408859,24	3257252,69	0,10
146	408843,16	3257256,83	0,10
147	408836,65	3257236,18	0,10
148	408841,36	3257234,53	0,10
149	408846,51	3257250,85	0,10
150	408859,24	3257247,69	0,10
151	408883,75	3257257,25	0,10
152	408900,95	3257301,76	0,10
153	408909,80	3257298,70	0,10
154	408911,43	3257303,42	0,10
155	408902,74	3257306,43	0,10
156	408911,38	3257328,91	0,10
157	408913,90	3257336,49	0,10
158	408920,37	3257364,22	0,10
159	408909,73	3257365,65	0,10
160	408924,65	3257474,00	0,10
161	408929,20	3257505,16	0,10
162	408931,90	3257504,26	0,10
163	408914,99	3257375,89	0,10
164	408919,94	3257375,23	0,10
165	408924,87	3257412,71	0,10
166	408931,19	3257412,04	0,10
167	408936,71	3257409,72	0,10
168	408938,51	3257414,46	0,10
169	408931,71	3257417,02	0,10
170	408925,52	3257417,67	0,10
171	408937,03	3257505,64	0,10
172	408940,31	3257533,36	0,10
173	408941,57	3257545,47	0,10
174	408947,93	3257572,25	0,10
175	408952,56	3257584,53	0,10

Сведения о характерных точках границ			
Обозначение характерных точек границ	Координаты, м		Средняя квадратическая погрешность положения характерной точки (Mt), м
	X	Y	
1	2	3	4
176	408957,37	3257582,49	0,10
177	408959,22	3257587,13	0,10
178	408954,33	3257589,21	0,10
179	408956,89	3257596,02	0,10
180	408962,03	3257594,00	0,10
181	408963,86	3257598,65	0,10
182	408958,65	3257600,70	0,10
183	408962,17	3257610,06	0,10
184	408967,22	3257608,08	0,10
185	408969,04	3257612,73	0,10
186	408963,93	3257614,74	0,10
187	408975,28	3257644,94	0,10
188	408979,99	3257643,16	0,10
189	408981,82	3257647,82	0,10
190	408977,04	3257649,62	0,10
191	408984,50	3257669,21	0,10
192	409000,29	3257709,59	0,10
193	409007,55	3257728,24	0,10
194	409013,87	3257725,86	0,10
195	409015,63	3257730,54	0,10
196	409009,37	3257732,90	0,10
197	409017,89	3257754,78	0,10
198	409037,74	3257802,93	0,10
199	409055,70	3257844,10	0,10
200	409065,33	3257869,54	0,10
201	409074,73	3257897,31	0,10
202	409077,84	3257906,26	0,10
203	409081,53	3257917,11	0,10
204	409084,84	3257929,58	0,10
205	409086,03	3257929,13	0,10
206	409087,22	3257934,02	0,10
207	409086,12	3257934,41	0,10
208	409094,74	3257966,82	0,10
209	409097,41	3257965,97	0,10
210	409098,92	3257970,74	0,10
211	409096,02	3257971,66	0,10
212	409098,97	3257982,78	0,10
213	409102,29	3257981,77	0,10
214	409103,73	3257986,56	0,10
215	409100,25	3257987,61	0,10
216	409101,01	3257990,49	0,10
217	409101,91	3258007,99	0,10
218	409106,50	3258008,01	0,10
219	409106,50	3258013,01	0,10

Сведения о характерных точках границ			
Обозначение характерных точек границ	Координаты, м		Средняя квадратическая погрешность положения характерной точки (Mt), м
	X	Y	
1	2	3	4
220	409102,16	3258012,98	0,10
221	409102,65	3258022,97	0,10
222	409106,47	3258022,93	0,10
223	409106,47	3258027,93	0,10
224	409102,89	3258027,96	0,10
225	409103,85	3258047,77	0,10
226	409106,88	3258047,54	0,10
227	409106,87	3258052,54	0,10
228	409104,11	3258052,76	0,10
229	409104,66	3258063,32	0,10
230	409106,46	3258063,26	0,10
231	409106,62	3258068,25	0,10
232	409104,84	3258068,31	0,10
233	409104,87	3258069,16	0,10
234	409111,50	3258088,86	0,10
235	409113,85	3258088,01	0,10
236	409115,55	3258092,71	0,10
237	409113,09	3258093,60	0,10
238	409125,18	3258129,50	0,10
239	409127,77	3258128,55	0,10
240	409129,56	3258133,22	0,10
241	409126,76	3258134,24	0,10
242	409130,77	3258146,26	0,10
243	409134,15	3258145,05	0,10
244	409135,97	3258149,70	0,10
245	409132,47	3258150,96	0,10
246	409138,56	3258167,88	0,10
247	409141,96	3258166,64	0,10
248	409143,67	3258171,34	0,10
249	409140,25	3258172,59	0,10
250	409143,83	3258182,52	0,10
251	409146,97	3258181,52	0,10
252	409148,58	3258186,25	0,10
253	409145,52	3258187,23	0,10
254	409146,35	3258189,52	0,10
255	409141,65	3258191,22	0,10
256	409126,59	3258149,39	0,10
257	409106,06	3258088,35	0,10
258	409100,81	3258072,72	0,10
259	409091,15	3258075,68	0,10
260	409082,51	3258078,12	0,10
261	409085,07	3258086,36	0,10
262	409080,36	3258088,01	0,10
263	409077,70	3258079,48	0,10

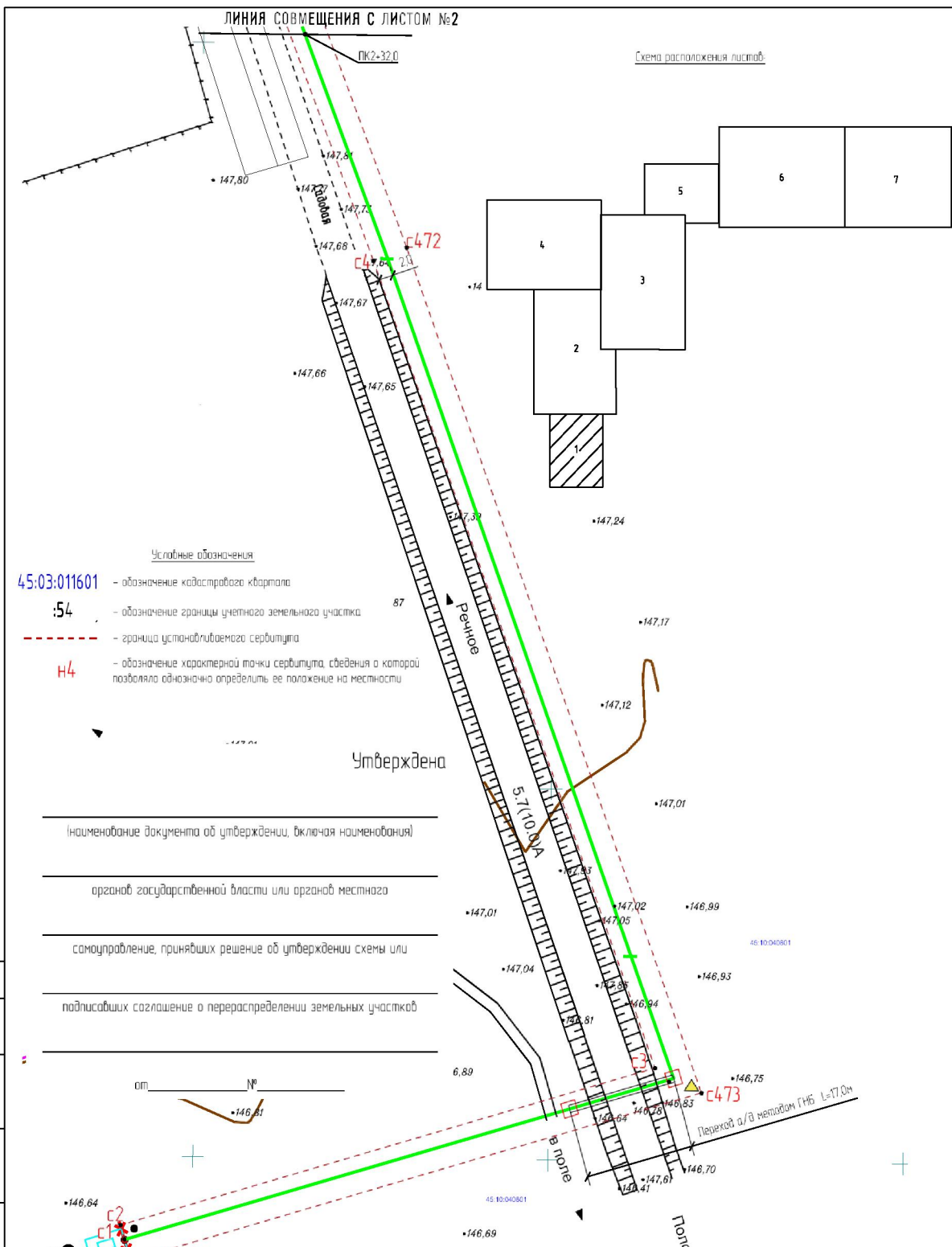
Сведения о характерных точках границ			
Обозначение характерных точек границ	Координаты, м		Средняя квадратическая погрешность положения характерной точки (Mt), м
	X	Y	
1	2	3	4
264	409052,42	3258086,62	0,10
265	409006,74	3258101,00	0,10
266	408960,81	3258114,64	0,10
267	408991,90	3258157,92	0,10
268	408997,01	3258165,00	0,10
269	409001,84	3258161,72	0,10
270	409004,88	3258165,70	0,10
271	408999,93	3258169,06	0,10
272	409025,96	3258205,13	0,10
273	409031,25	3258201,31	0,10
274	409034,18	3258205,37	0,10
275	409028,88	3258209,18	0,10
276	409047,70	3258235,27	0,10
277	409051,10	3258233,09	0,10
278	409054,07	3258237,12	0,10
279	409050,62	3258239,33	0,10
280	409055,11	3258245,54	0,10
281	409097,94	3258308,28	0,10
282	409103,80	3258309,65	0,10
283	409133,97	3258298,51	0,10
284	409133,93	3258298,42	0,10
285	409138,59	3258296,60	0,10
286	409138,66	3258296,78	0,10
287	409158,78	3258289,44	0,10
288	409160,49	3258294,14	0,10
289	409140,46	3258301,44	0,10
290	409103,80	3258314,65	0,10
291	409093,81	3258311,09	0,10
292	409051,06	3258248,47	0,10
293	408987,84	3258160,84	0,10
294	408956,68	3258117,47	0,10
295	408952,18	3258120,71	0,10
296	408996,44	3258182,57	0,10
297	409027,90	3258227,27	0,10
298	409065,68	3258278,96	0,10
299	409094,96	3258324,63	0,10
300	409095,65	3258325,62	0,10
301	409101,30	3258322,91	0,10
302	409106,94	3258320,20	0,10
303	409125,38	3258351,54	0,10
304	409166,76	3258408,98	0,10
305	409168,00	3258408,09	0,10
306	409170,93	3258412,14	0,10
307	409169,68	3258413,04	0,10

Сведения о характерных точках границ			
Обозначение характерных точек границ	Координаты, м		Средняя квадратическая погрешность положения характерной точки (Mt), м
	X	Y	
1	2	3	4
308	409170,83	3258414,64	0,10
309	409166,77	3258417,56	0,10
310	409165,61	3258415,94	0,10
311	409121,08	3258354,08	0,10
312	409104,87	3258326,50	0,10
313	409098,14	3258329,17	0,10
314	409151,84	3258405,73	0,10
315	409147,77	3258408,68	0,10
316	409147,18	3258407,87	0,10
317	409143,90	3258410,24	0,10
318	409140,97	3258406,19	0,10
319	409144,31	3258403,77	0,10
320	409134,82	3258390,23	0,10
321	409131,94	3258392,26	0,10
322	409129,06	3258388,18	0,10
323	409131,95	3258386,14	0,10
324	409090,86	3258327,50	0,10
325	409068,20	3258292,16	0,10
326	409064,80	3258294,40	0,10
327	409062,04	3258290,23	0,10
328	409065,50	3258287,95	0,10
329	409061,47	3258281,66	0,10
330	409043,26	3258256,76	0,10
331	409040,82	3258258,61	0,10
332	409037,80	3258254,62	0,10
333	409040,31	3258252,72	0,10
334	409023,86	3258230,22	0,10
335	409008,81	3258208,83	0,10
336	409005,94	3258210,91	0,10
337	409003,00	3258206,87	0,10
338	409005,93	3258204,74	0,10
339	408992,35	3258185,44	0,10
340	408956,41	3258135,20	0,10
341	408953,64	3258137,43	0,10
342	408950,75	3258133,34	0,10
343	408953,50	3258131,14	0,10
344	408946,37	3258121,18	0,10
345	408928,80	3258095,95	0,10
346	408902,31	3258057,35	0,10
347	408882,62	3258029,26	0,10
348	408879,47	3258031,59	0,10
349	408877,12	3258027,11	0,10
350	408879,74	3258025,18	0,10
351	408883,79	3258022,24	0,10

Сведения о характерных точках границ			
Обозначение характерных точек границ	Координаты, м		Средняя квадратическая погрешность положения характерной точки (Mt), м
	X	Y	
1	2	3	4
352	408906,43	3258054,52	0,10
353	408932,90	3258093,09	0,10
354	408949,28	3258116,61	0,10
355	408956,26	3258111,75	0,10
356	409005,24	3258096,23	0,10
357	409051,06	3258081,81	0,10
358	409089,68	3258070,90	0,10
359	409099,90	3258068,02	0,10
360	409096,18	3257991,77	0,10
361	409076,83	3257918,82	0,10
362	409075,67	3257915,42	0,10
363	409070,20	3257917,41	0,10
364	409088,17	3257970,04	0,10
365	409091,38	3257985,80	0,10
366	409092,46	3258018,05	0,10
367	409092,46	3258048,83	0,10
368	409087,46	3258048,83	0,10
369	409087,46	3258048,38	0,10
370	409087,24	3258048,38	0,10
371	409086,87	3258043,38	0,10
372	409087,46	3258043,38	0,10
373	409087,46	3258018,11	0,10
374	409086,58	3257991,97	0,10
375	409084,56	3257991,97	0,10
376	409084,55	3257986,97	0,10
377	409086,42	3257986,98	0,10
378	409086,38	3257985,80	0,10
379	409083,44	3257971,66	0,10
380	409065,52	3257919,21	0,10
381	409033,99	3257932,89	0,10
382	408942,02	3257969,34	0,10
383	408893,12	3257833,12	0,10
384	408890,93	3257833,90	0,10
385	408889,11	3257829,24	0,10
386	408891,43	3257828,41	0,10
387	408890,76	3257826,53	0,10
388	408895,47	3257824,85	0,10
389	408944,89	3257962,83	0,10
390	409031,99	3257928,34	0,10
391	409063,87	3257914,36	0,10
392	409068,58	3257912,68	0,10
393	409074,08	3257910,72	0,10
394	409073,08	3257907,79	0,10
395	409070,00	3257898,91	0,10

Сведения о характерных точках границ			
Обозначение характерных точек границ	Координаты, м		Средняя квадратическая погрешность положения характерной точки (Mt), м
	X	Y	
1	2	3	4
396	409060,65	3257871,31	0,10
397	409051,11	3257846,10	0,10
398	409033,11	3257804,83	0,10
399	409013,23	3257756,59	0,10
400	408995,63	3257711,41	0,10
401	408979,83	3257670,98	0,10
402	408943,07	3257573,41	0,10
403	408936,60	3257546,04	0,10
404	408935,34	3257533,94	0,10
405	408932,52	3257509,22	0,10
406	408853,26	3257536,19	0,10
407	408847,31	3257538,20	0,10
408	408842,57	3257539,81	0,10
409	408838,33	3257521,33	0,10
410	408836,03	3257515,25	0,10
411	408827,30	3257508,46	0,10
412	408819,90	3257507,25	0,10
413	408756,98	3257518,66	0,10
414	408736,40	3257525,85	0,10
415	408742,22	3257549,59	0,10
416	408744,97	3257560,77	0,10
417	408760,53	3257618,85	0,10
418	408775,80	3257669,13	0,10
419	408779,34	3257668,18	0,10
420	408780,64	3257673,01	0,10
421	408772,42	3257675,21	0,10
422	408755,70	3257620,14	0,10
423	408740,12	3257561,97	0,10
424	408737,36	3257550,78	0,10
425	408731,68	3257527,50	0,10
426	408720,03	3257531,47	0,10
427	408718,13	3257532,11	0,10
428	408614,07	3257554,06	0,10
429	408586,05	3257536,86	0,10
430	408583,56	3257528,58	0,10
431	408579,52	3257529,77	0,10
432	408578,11	3257524,97	0,10
433	408582,12	3257523,79	0,10
434	408577,85	3257509,57	0,10
435	408573,96	3257510,90	0,10
436	408572,29	3257506,19	0,10
437	408576,41	3257504,79	0,10
438	408573,97	3257496,68	0,10
439	408568,40	3257498,57	0,10

Сведения о характерных точках границ			
Обозначение характерных точек границ	Координаты, м		Средняя квадратическая погрешность положения характерной точки (Mt), м
	X	Y	
1	2	3	4
440	408566,79	3257493,84	0,10
441	408572,53	3257491,89	0,10
442	408568,47	3257478,39	0,10
443	408562,36	3257480,32	0,10
444	408560,94	3257475,53	0,10
445	408567,03	3257473,60	0,10
446	408565,57	3257468,75	0,10
447	408559,97	3257470,47	0,10
448	408558,64	3257465,67	0,10
449	408564,13	3257463,96	0,10
450	408560,80	3257452,89	0,10
451	408555,07	3257454,54	0,10
452	408554,76	3257453,59	0,10
453	408554,03	3257449,64	0,10
454	408559,36	3257448,10	0,10
455	408555,89	3257436,58	0,10
456	408550,91	3257437,94	0,10
457	408549,44	3257433,17	0,10
458	408554,46	3257431,79	0,10
459	408535,00	3257366,97	0,10
460	408533,50	3257367,44	0,10
461	408531,84	3257362,71	0,10
462	408533,54	3257362,19	0,10
463	408531,16	3257354,34	0,10
464	408525,42	3257356,08	0,10
465	408523,77	3257351,36	0,10
466	408529,72	3257349,55	0,10
467	408524,94	3257333,67	0,10
468	408517,41	3257306,63	0,10
469	408492,59	3257312,41	0,10
470	408418,56	3257340,23	0,10
471	408396,01	3257349,73	0,10
472	408322,64	3257378,88	0,10
473	408209,27	3257421,53	0,10
474	408185,85	3257341,34	0,10
1	408188,73	3257340,50	0,10



не схема границ публичного сервитута на кадастровом плане территории

Местоположение: н.п. Речное Лебяжьевского района Курганской области

Категория земель - земли населенных пунктов

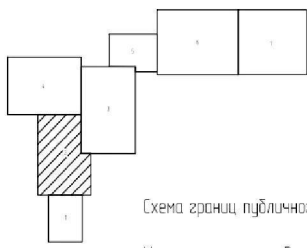
Общая площадь - 26130 кв.м

Согласовано

Изм. №	Имя, И.И.И.	Подп. и дата	Взам. инж. №



№ документа	№ листа	№ листа	№ листа
45-03/016/01	1	2	3



- 45-03/016/01
- 54 — обозначение границ земель, имеющих статус земель коммунального назначения
 - 54 — обозначение границ земель, имеющих статус земель коммунального назначения
 - 54 — обозначение границ земель, имеющих статус земель коммунального назначения

Схема границ публичного сервитута на кадастровом плане территории
 Местоположение н.п. Речное Лебяжьевского района Курганской области
 Категория земель – земли населенных пунктов
 Общая площадь – 26130 кв м

Утверждена

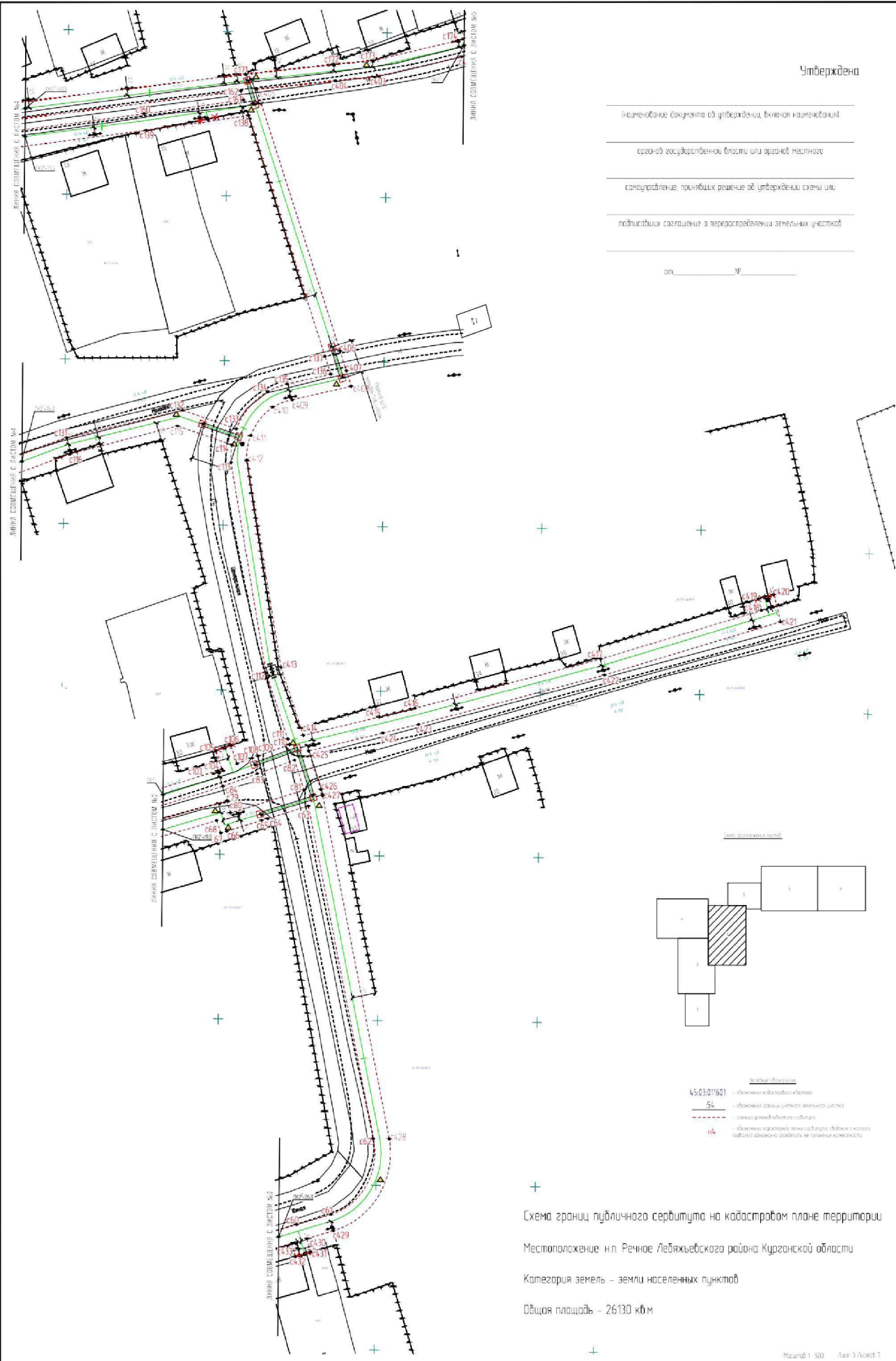
Инициатор: документ об утверждении, включая наименование

орган государственной власти или орган местного

самоуправления, принявший решение об утверждении схемы или

подписавший соглашение о перераспределении земельных участков

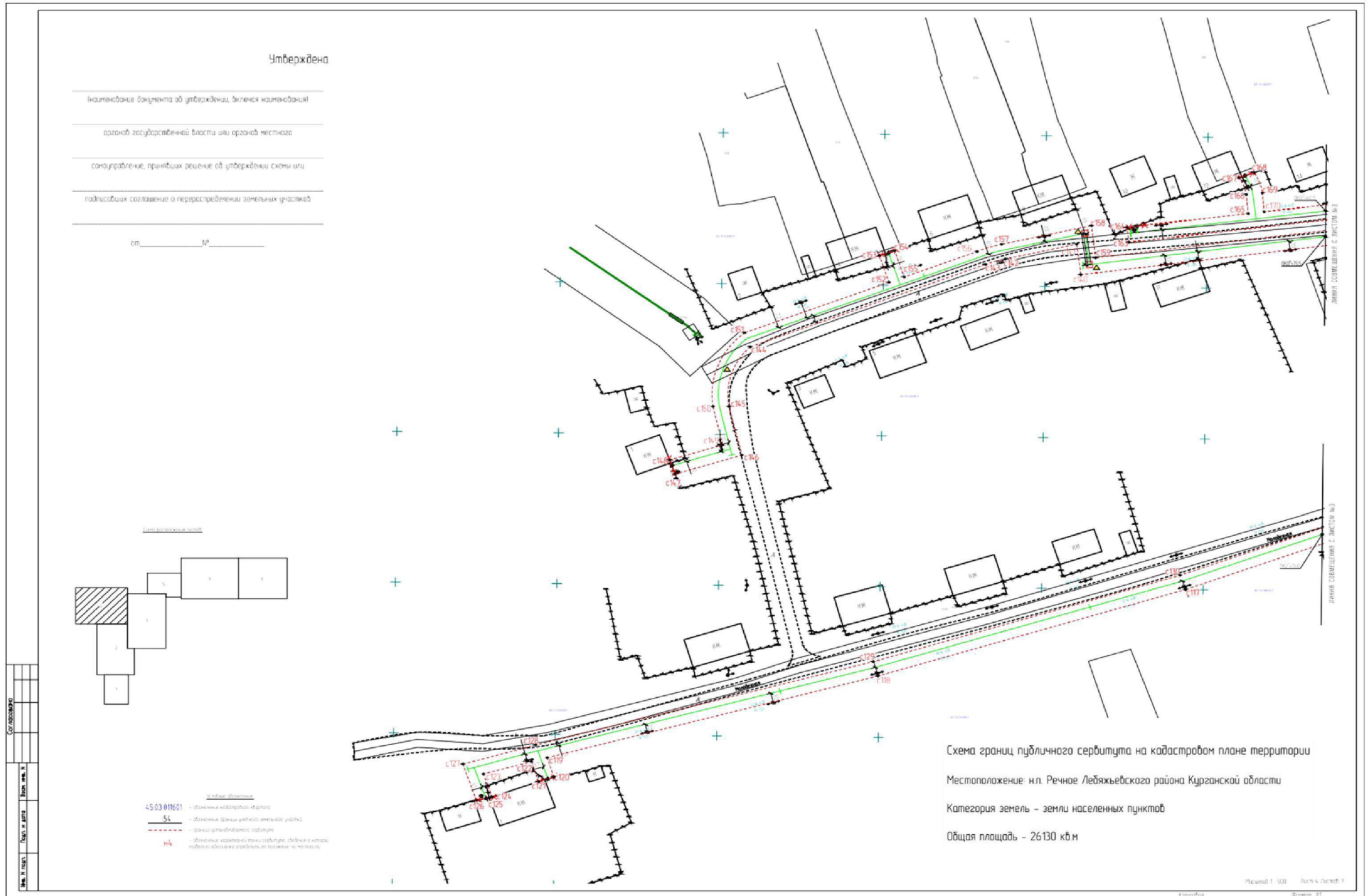
от _____ № _____



№ п. л. подл.	Дата и год	Взнос, руб.	№

- Символы объектов**
- 45:03:01601 — обозначение кадастрового объекта
 - 5L — обозначение границ участка земельного участка
 - граница земельного участка
 - н4 — обозначение границ, линии сервитута, границы и линии раздела земельного участка, сделанные на местности

Схема границ публичного сервитута на кадастровом плане территории
 Местоположение: н.п. Речное Лебяжьевского района Курганской области
 Категория земель – земли населенных пунктов
 Общая площадь – 26130 кв.м



Утверждена

Схема границ публичного сервитута на кадастровом плане территории

(наименование документа об утверждении, включая наименования)

Местоположение: п.п. Речное / Лебяжьебского района Курганской области

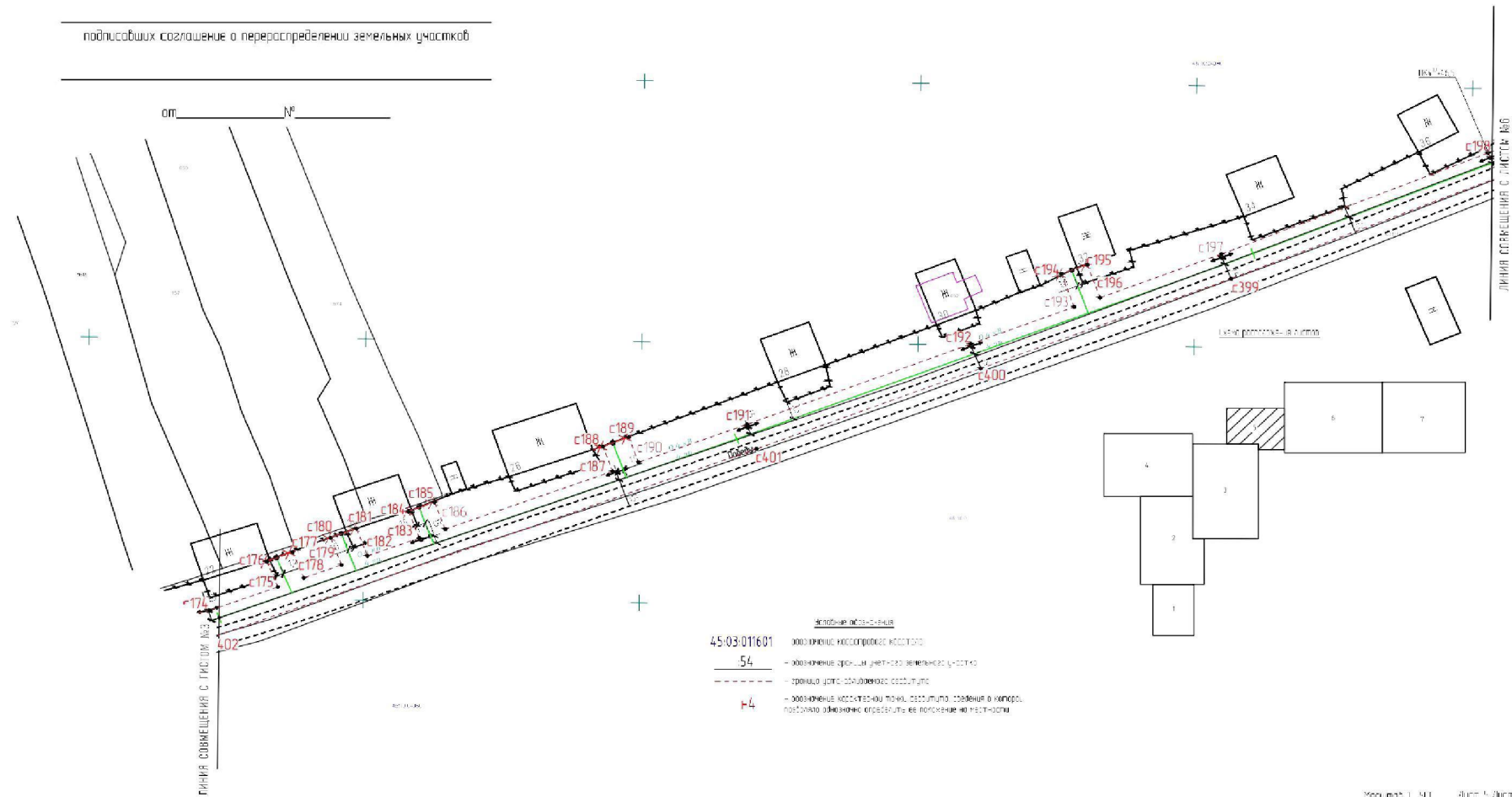
органов государственной власти или органов местного

Категория земель – земли населенных пунктов

самоуправления, принявших решение об утверждении схемы или

Общая площадь – 26130 кв.м

подписавших соглашение о перераспределении земельных участков



Согласовано	
Дата и место	Взнос денег
Подпись	

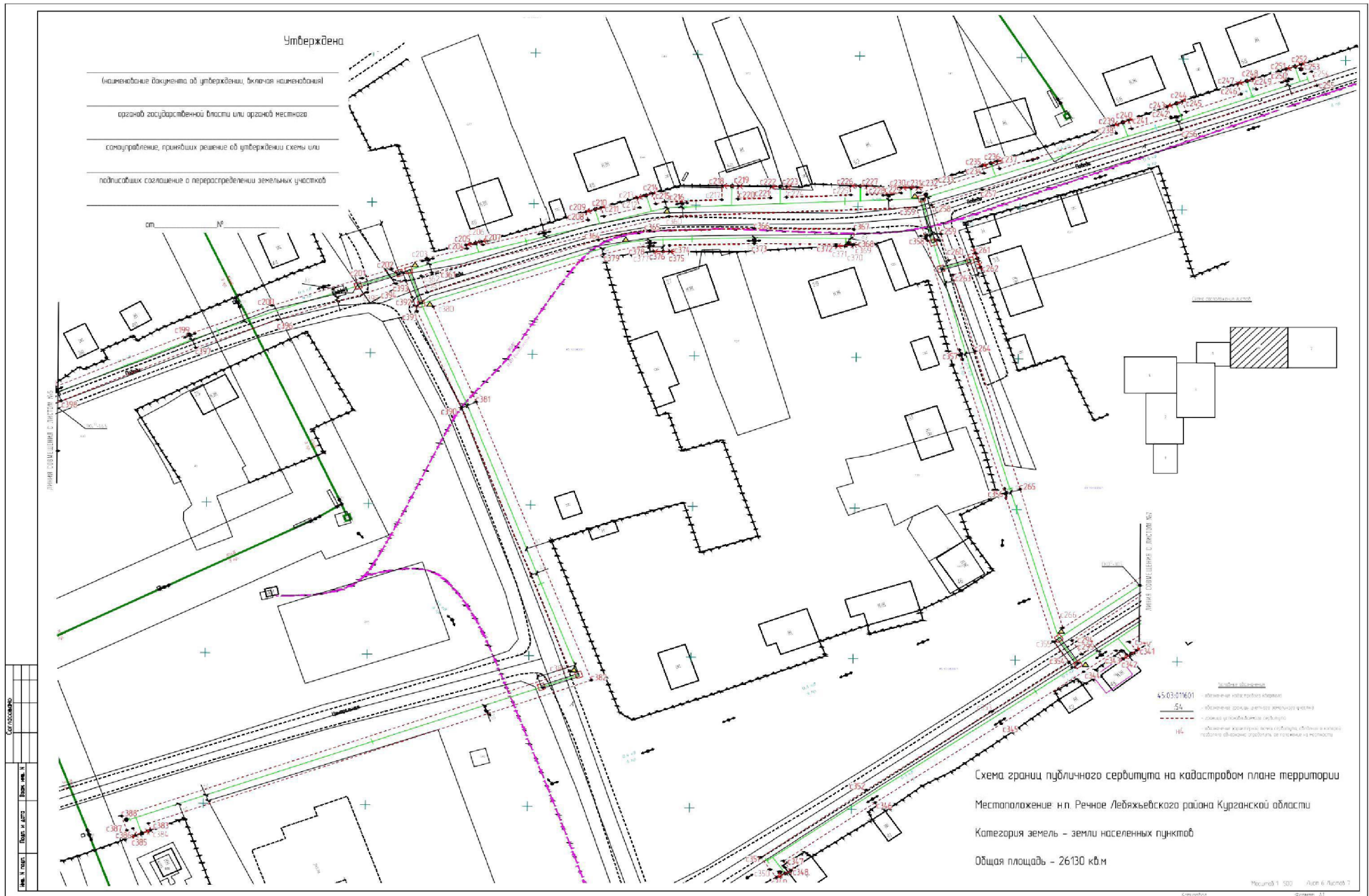


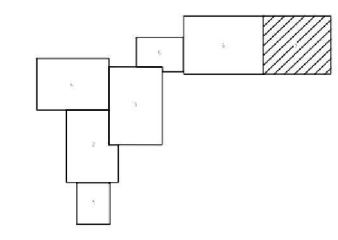
Схема границ публичного сервитута на кадастровом плане территории

Местоположение: п.п. Речное / Лебяжьеvского района Курганской области

Категория земель – земли населенных пунктов

Общая площадь – 26130 кв.м

- 45 03 011601
- 54 - обозначение границ объектов недвижимости
 - 54 - обозначение границ участков земельных ресурсов
 - 54 - границы объектов недвижимости
 - 54 - обозначение надземных, подземных, воздушных, обремененных и иных публично-обремененных сервитутах и ограничений на территории



Утверждена

(наименование документа об утверждении, включая наименование)
 органов государственной власти или органов местного самоуправления, принявших решение об утверждении схемы или подписавших соглашение о перераспределении земельных участков

от _____ № _____