



Государственная регистрация:
« 25 » декабря 20 23 года
№ 230510046

ПРАВИТЕЛЬСТВО КУРГАНСКОЙ ОБЛАСТИ
ДЕПАРТАМЕНТ ИМУЩЕСТВЕННЫХ И
ЗЕМЕЛЬНЫХ ОТНОШЕНИЙ КУРГАНСКОЙ ОБЛАСТИ

ПОСТАНОВЛЕНИЕ

от 25 декабря 2023 года № 46-н
г. Курган

О внесении изменений в постановление Департамента имущественных и земельных отношений Курганской области от 25 сентября 2023 года № 33-п

В целях уточнения содержания нормативного правового акта Департамента имущественных и земельных отношений Курганской области Департамент имущественных и земельных отношений Курганской области ПОСТАНОВЛЯЕТ:

1. Внести в приложения к постановлению Департамента имущественных и земельных отношений Курганской области от 25 сентября 2023 года № 33-п «Об установлении публичного сервитута» следующие изменения:

1) исключить из приложения 1 пункт 14;

2) приложение 2 к постановлению изложить в редакции согласно приложению к настоящему постановлению.

2. Обеспечить в течение пяти рабочих дней со дня принятия настоящего постановления исполнение пункта 7 статьи 39⁴³ Земельного кодекса Российской Федерации.

3. Опубликовать настоящее постановление в установленном порядке и разместить на официальном сайте Департамента имущественных и земельных отношений Курганской области в информационно-телекоммуникационной сети «Интернет».

4. Контроль за исполнением настоящего постановления возложить на заместителя директора Департамента имущественных и земельных отношений Курганской области - начальника управления имущественных и земельных отношений.

Директор Департамента имущественных и земельных отношений Курганской области

Я.Б. Юрина

Приложение к постановлению
Департамента имущественных и
земельных отношений Курганской области
от 25 декабря 2023 года № 46-п
«О внесении изменений в постановление
Департамента имущественных и
земельных отношений Курганской области
от 25 сентября 2023 года № 33-п»

«Приложение 2 к постановлению
Департамента имущественных и
земельных отношений Курганской области
от 25 сентября 2023 года № 33-п
«Об установлении публичного сервитута»

Границы публичного сервитута

1. Описание местоположения границ

«Газопровод межпоселковый с. Малышево – с. Мир – д. Убалино с отводами на с. Шарипово, с. Парамоново Альменевского района – с. Целинное с отводами на с. Заманилки, с. Матвеевка Целинного района Курганской области»		
(наименование объекта, местоположение границ которого описано (далее - объект))		
Раздел 1		
Сведения об объекте		
№ п/п	Характеристики объекта	Описание характеристик
1	2	3
1.	Местоположение объекта	Курганская область, Альменевский район, Муниципальное образование Малышевский сельсовет; Курганская область, Альменевский район, муниципальное образование Шариповский сельсовет; Курганская область, Альменевский район, Муниципальное образование Парамоновский сельсовет, деревня Убалино; Курганская область, Целинный район, Муниципальное образование Заманилкинский сельсовет, село Заманилки; Курганская область, Альменевский район, Муниципальное образование Шариповский сельсовет, село Мир; Курганская область, Целинный район, Муниципальное образование Матвеевский сельсовет
2.	Площадь объекта +/- величина погрешности определения площади (Р +/- Дельта Р)	4790 +/- 24 м ²
3.	Иные характеристики объекта	Публичный сервитут в отношении земель и земельных участков в целях: строительства и эксплуатации линейного объекта системы газоснабжения и его неотъемлемых технологических частей регионального значения: «Газопровод межпоселковый с. Малышево – с. Мир – д. Убалино с отводами на с. Шарипово, с. Парамоново Альменевского района – с. Целинное с отводами на с. Заманилки, с. Матвеевка Целинного района Курганской области», сроком на 10 лет ; в пользу ООО "Газпром газификация" (ИНН 7813655197, ОГРН 1217800107744), юридический адрес и фактический адрес: 194044, Санкт-Петербург, вн. тер. г. Муниципальный округ Сампсониевское, пр-кт Большой Сампсониевский, д. 60, литера А, тел. +7 (812) 613-33-00, адрес элект.почты: info@eoggazprom.ru

Раздел 2					
Сведения о местоположении границ объекта					
1. Система координат -					
2. Сведения о характерных точках границ объекта					
Обозначение характерных точек границ	Координаты		Метод определения координат характерной точки	Средняя квадратическая погрешность положения характерной точки (Mt), м	Описание обозначения точки на местности (при наличии)
	X	Y			
1	2	3	4	5	6
-	-	-	-	-	-
3. Сведения о характерных точках части (частей) границы объекта					
Обозначение характерных точек границ	Координаты		Метод определения координат характерной точки	Средняя квадратическая погрешность положения характерной точки (Mt), м	Описание обозначения точки на местности (при наличии)
	X	Y			
1	2	3	4	5	6
-	-	-	-	-	-

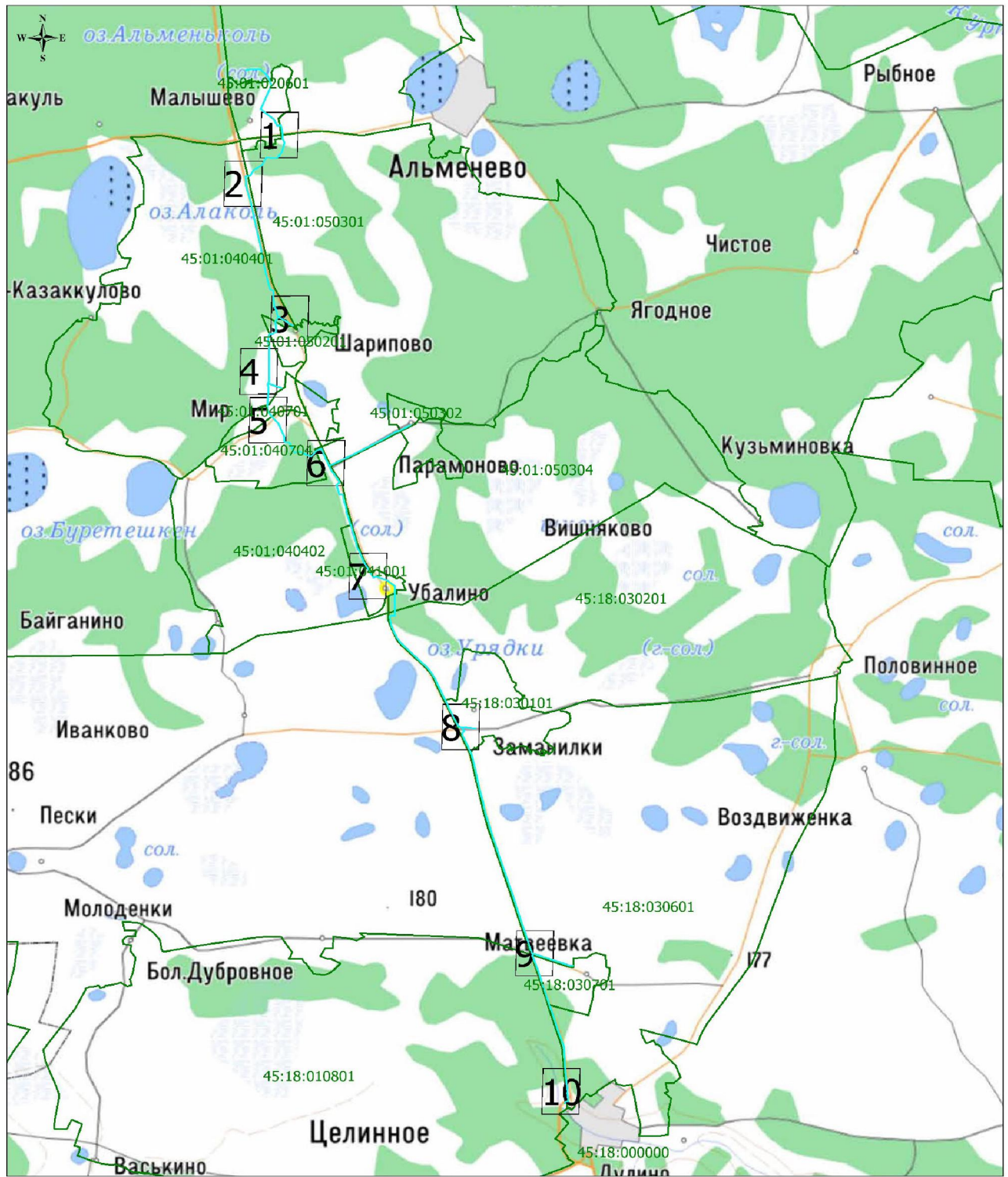
Раздел 3							
Сведения о местоположении измененных (уточненных) границ объекта							
1. Система координат МСК-45, зона 2							
2. Сведения о характерных точках границ объекта							
Обозначение характерных точек границ	Существующие координаты, м		Измененные (уточненные) координаты, м		Метод определения координат характерной точки	Средняя квадратическая погрешность положения характерной точки (M _t), м	Описание обозначения точки на местности (при наличии)
	X	Y	X	Y			
1	2	3	4	5	6	7	8
-	-	-	-	-	-	-	-
3. Сведения о характерных точках части (частей) границы объектов							
Обозначение характерных точек границ	Существующие координаты, м		Измененные (уточненные) координаты, м		Метод определения координат характерной точки	Средняя квадратическая погрешность положения характерной точки (M _t), м	Описание обозначения точки на местности (при наличии)
	X	Y	X	Y			
1	2	3	4	5	6	7	8
Часть 1							
1	-	-	333738.63	2275489.50	Аналитический метод	0.10	Закрепление отсутствует
2	-	-	333718.74	2275491.50	Аналитический метод	0.10	Закрепление отсутствует
3	-	-	333716.28	2275466.95	Аналитический метод	0.10	Закрепление отсутствует
4	-	-	333736.15	2275464.65	Аналитический метод	0.10	Закрепление отсутствует
1	-	-	333738.63	2275489.50	Аналитический метод	0.10	Закрепление отсутствует
Часть 2							
5	-	-	340802.57	2273861.82	Аналитический метод	0.1	Закрепление отсутствует
6	-	-	340782.16	2273853.60	Аналитический метод	0.1	Закрепление отсутствует
7	-	-	340789.27	2273834.90	Аналитический метод	0.1	Закрепление отсутствует
8	-	-	340809.68	2273843.12	Аналитический метод	0.1	Закрепление отсутствует
5	-	-	340802.57	2273861.82	Аналитический метод	0.1	Закрепление отсутствует
Часть 3							
9	-	-	351709.41	2270583.02	Аналитический метод	0.1	Закрепление отсутствует
10	-	-	351687.48	2270581.34	Аналитический метод	0.1	Закрепление отсутствует
11	-	-	351688.90	2270561.39	Аналитический метод	0.1	Закрепление отсутствует
12	-	-	351710.83	2270563.06	Аналитический метод	0.1	Закрепление отсутствует
9	-	-	351709.41	2270583.02	Аналитический метод	0.1	Закрепление отсутствует
Часть 4							
13	-	-	351669.92	2271136.60	Аналитический метод	0.1	Закрепление отсутствует
14	-	-	351662.09	2271136.05	Аналитический метод	0.1	Закрепление отсутствует
15	-	-	351665.49	2271082.46	Аналитический метод	0.1	Закрепление отсутствует
16	-	-	351673.89	2271083.17	Аналитический метод	0.1	Закрепление отсутствует
17	-	-	351673.66	2271086.39	Аналитический метод	0.1	Закрепление отсутствует
13	-	-	351669.92	2271136.60	Аналитический метод	0.1	Закрепление отсутствует
Часть 5							
18	-	-	364392.53	2264568.77	Аналитический метод	0.1	Закрепление отсутствует

Раздел 3							
Сведения о местоположении измененных (уточненных) границ объекта							
1. Система координат МСК-45, зона 2							
2. Сведения о характерных точках границ объекта							
Обозначение характерных точек границ	Существующие координаты, м		Измененные (уточненные) координаты, м		Метод определения координат характерной точки	Средняя квадратическая погрешность положения характерной точки (M _t), м	Описание обозначения точки на местности (при наличии)
	X	Y	X	Y			
1	2	3	4	5	6	7	8
-	-	-	-	-	-	-	-
3. Сведения о характерных точках части (частей) границы объектов							
Обозначение характерных точек границ	Существующие координаты, м		Измененные (уточненные) координаты, м		Метод определения координат характерной точки	Средняя квадратическая погрешность положения характерной точки (M _t), м	Описание обозначения точки на местности (при наличии)
	X	Y	X	Y			
1	2	3	4	5	6	7	8
19	-	-	364384.47	2264551.00	Аналитический метод	0.1	Закрепление отсутствует
20	-	-	364402.79	2264542.97	Аналитический метод	0.1	Закрепление отсутствует
21	-	-	364410.39	2264559.73	Аналитический метод	0.1	Закрепление отсутствует
18	-	-	364392.53	2264568.77	Аналитический метод	0.1	Закрепление отсутствует
Часть 6							
22	-	-	371072.01	2262896.11	Аналитический метод	0.1	Закрепление отсутствует
23	-	-	371072.21	2262887.37	Аналитический метод	0.1	Закрепление отсутствует
24	-	-	371117.00	2262865.19	Аналитический метод	0.1	Закрепление отсутствует
25	-	-	371117.83	2262872.66	Аналитический метод	0.1	Закрепление отсутствует
22	-	-	371072.01	2262896.11	Аналитический метод	0.1	Закрепление отсутствует
Часть 7							
26	-	-	333561.87	2275404.41	Аналитический метод	0.1	Закрепление отсутствует
27	-	-	333526.24	2275377.38	Аналитический метод	0.1	Закрепление отсутствует
28	-	-	333533.34	2275370.02	Аналитический метод	0.1	Закрепление отсутствует
29	-	-	333562.97	2275397.22	Аналитический метод	0.1	Закрепление отсутствует
26	-	-	333561.87	2275404.41	Аналитический метод	0.1	Закрепление отсутствует
Часть 8							
30	-	-	368406.92	2261798.16	Аналитический метод	0.1	Закрепление отсутствует
31	-	-	368400.76	2261815.39	Аналитический метод	0.1	Закрепление отсутствует
32	-	-	368400.17	2261816.98	Аналитический метод	0.1	Закрепление отсутствует
33	-	-	368385.02	2261811.39	Аналитический метод	0.1	Закрепление отсутствует
34	-	-	368386.49	2261807.96	Аналитический метод	0.1	Закрепление отсутствует
35	-	-	368391.86	2261792.60	Аналитический метод	0.1	Закрепление отсутствует
30	-	-	368406.92	2261798.16	Аналитический метод	0.1	Закрепление отсутствует
Часть 9							
36	-	-	378324.75	2260684.92	Аналитический метод	0.1	Закрепление отсутствует

Раздел 3							
Сведения о местоположении измененных (уточненных) границ объекта							
1. Система координат МСК-45, зона 2							
2. Сведения о характерных точках границ объекта							
Обозначение характерных точек границ	Существующие координаты, м		Измененные (уточненные) координаты, м		Метод определения координат характерной точки	Средняя квадратическая погрешность положения характерной точки (M _t), м	Описание обозначения точки на местности (при наличии)
	X	Y	X	Y			
1	2	3	4	5	6	7	8
-	-	-	-	-	-	-	-
3. Сведения о характерных точках части (частей) границы объектов							
Обозначение характерных точек границ	Существующие координаты, м		Измененные (уточненные) координаты, м		Метод определения координат характерной точки	Средняя квадратическая погрешность положения характерной точки (M _t), м	Описание обозначения точки на местности (при наличии)
	X	Y	X	Y			
1	2	3	4	5	6	7	8
37	-	-	378321.30	2260669.30	Аналитический метод	0.1	Закрепление отсутствует
38	-	-	378340.80	2260664.88	Аналитический метод	0.1	Закрепление отсутствует
39	-	-	378344.25	2260680.50	Аналитический метод	0.1	Закрепление отсутствует
36	-	-	378324.75	2260684.92	Аналитический метод	0.1	Закрепление отсутствует
Часть 10							
40	-	-	334197.66	2275486.57	Аналитический метод	0.1	Закрепление отсутствует
41	-	-	334198.53	2275490.27	Аналитический метод	0.1	Закрепление отсутствует
42	-	-	334198.42	2275492.63	Аналитический метод	0.1	Закрепление отсутствует
43	-	-	334197.71	2275506.58	Аналитический метод	0.1	Закрепление отсутствует
44	-	-	334181.81	2275506.07	Аналитический метод	0.1	Закрепление отсутствует
45	-	-	334182.55	2275494.68	Аналитический метод	0.1	Закрепление отсутствует
46	-	-	334182.58	2275486.09	Аналитический метод	0.1	Закрепление отсутствует
40	-	-	334197.66	2275486.57	Аналитический метод	0.1	Закрепление отсутствует
Часть 11							
47	-	-	358996.95	2266622.16	Аналитический метод	0.1	Закрепление отсутствует
48	-	-	358991.42	2266613.12	Аналитический метод	0.1	Закрепление отсутствует
49	-	-	358989.44	2266609.88	Аналитический метод	0.1	Закрепление отсутствует
50	-	-	359006.66	2266599.70	Аналитический метод	0.1	Закрепление отсутствует
51	-	-	359014.17	2266611.98	Аналитический метод	0.1	Закрепление отсутствует
47	-	-	358996.95	2266622.16	Аналитический метод	0.1	Закрепление отсутствует
Часть 12							
52	-	-	380306.53	2262140.14	Аналитический метод	0.1	Закрепление отсутствует
53	-	-	380304.16	2262120.28	Аналитический метод	0.1	Закрепление отсутствует
54	-	-	380318.30	2262118.75	Аналитический метод	0.1	Закрепление отсутствует
55	-	-	380320.66	2262138.61	Аналитический метод	0.1	Закрепление отсутствует

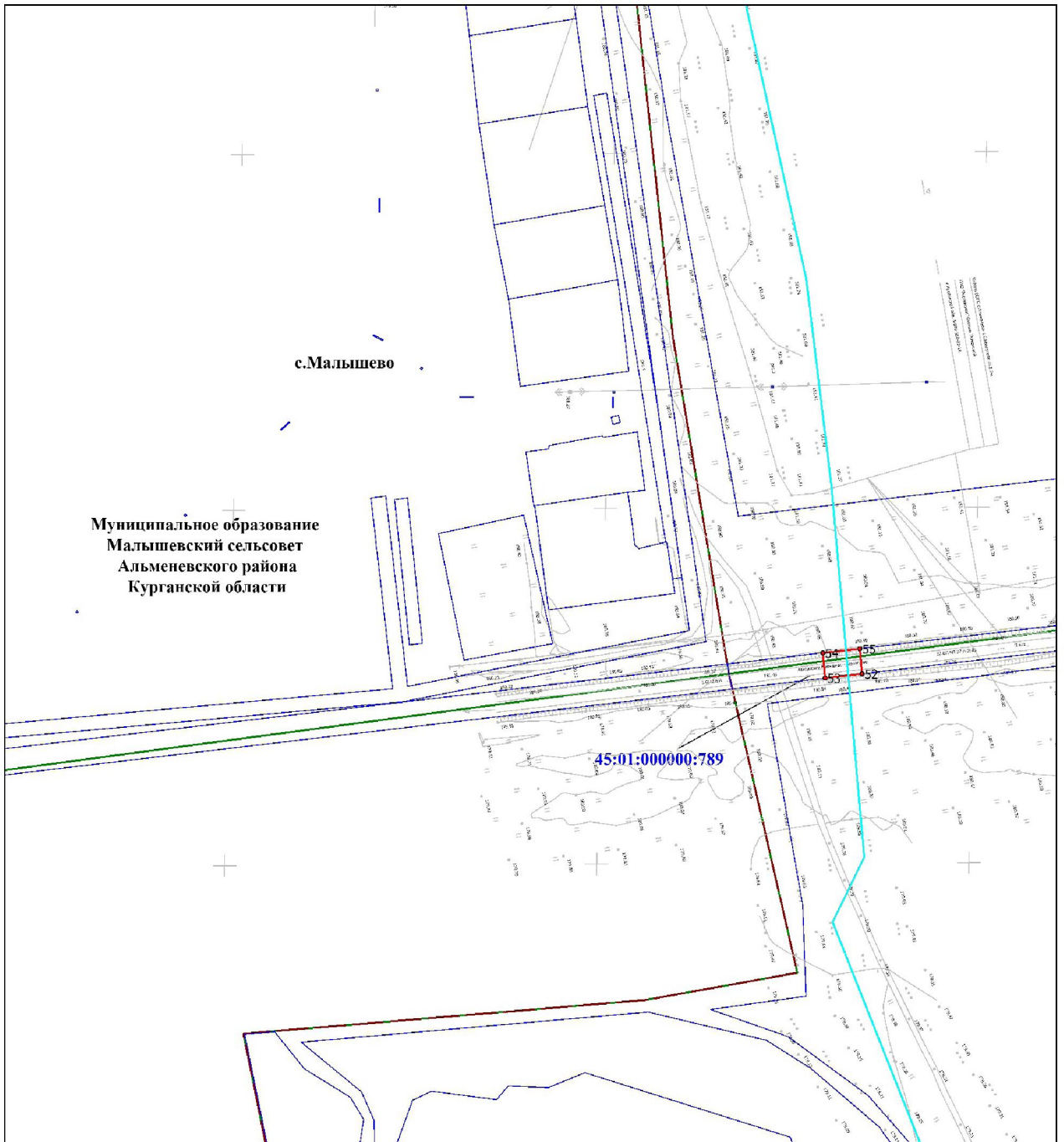
Раздел 3							
Сведения о местоположении измененных (уточненных) границ объекта							
1. Система координат МСК-45, зона 2							
2. Сведения о характерных точках границ объекта							
Обозначение характерных точек границ	Существующие координаты, м		Измененные (уточненные) координаты, м		Метод определения координат характерной точки	Средняя квадратическая погрешность положения характерной точки (M _t), м	Описание обозначения точки на местности (при наличии)
	X	Y	X	Y			
1	2	3	4	5	6	7	8
-	-	-	-	-	-	-	-
3. Сведения о характерных точках части (частей) границы объектов							
Обозначение характерных точек границ	Существующие координаты, м		Измененные (уточненные) координаты, м		Метод определения координат характерной точки	Средняя квадратическая погрешность положения характерной точки (M _t), м	Описание обозначения точки на местности (при наличии)
	X	Y	X	Y			
1	2	3	4	5	6	7	8
52	-	-	380306.53	2262140.14	Аналитический метод	0.1	Закрепление отсутствует
Часть 13							
56	-	-	366762.75	2262003.86	Аналитический метод	0.1	Закрепление отсутствует
57	-	-	366749.90	2261988.53	Аналитический метод	0.1	Закрепление отсутствует
58	-	-	366758.60	2261981.41	Аналитический метод	0.1	Закрепление отсутствует
59	-	-	366771.37	2261996.80	Аналитический метод	0.1	Закрепление отсутствует
56	-	-	366762.75	2262003.86	Аналитический метод	0.1	Закрепление отсутствует
Часть 14							
60	-	-	351599.05	2270574.60	Аналитический метод	0.1	Закрепление отсутствует
61	-	-	351590.98	2270573.98	Аналитический метод	0.1	Закрепление отсутствует
62	-	-	351580.11	2270559.96	Аналитический метод	0.1	Закрепление отсутствует
63	-	-	351584.85	2270556.28	Аналитический метод	0.1	Закрепление отсутствует
60	-	-	351599.05	2270574.60	Аналитический метод	0.1	Закрепление отсутствует

2. Графическое описание местоположения границ публичного сервитута
 Схема расположения границ публичного сервитута



Условные обозначения:

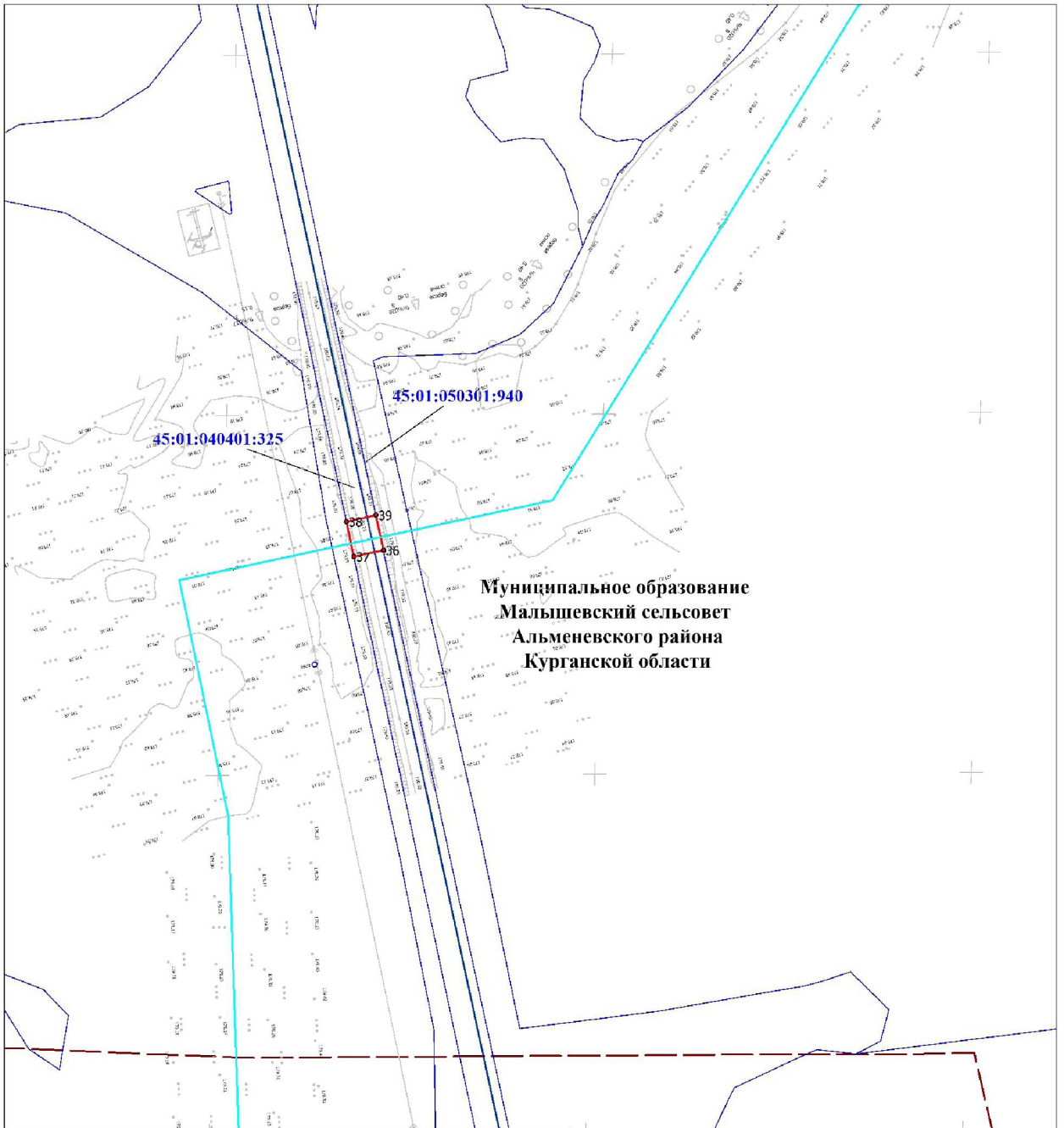
- проектные границы публичного сервитута
- ось проектируемого газопровода



Условные обозначения

- Проектные границы публичного сервитута
- - Характерная точка проектных границ публичного сервитута
- 1 - Номер характерной точки проектных границ публичного сервитута
- Ось проектируемого газопровода
- 45:01:010302:54 - Кадастровый номер земельного участка в отношении которого испрашивается публичный сервитут
- Граница кадастрового квартала
- Граница земельных участков, поставленных на государственный кадастровый учет
- Границы административно-территориальных образований

Масштаб 1:2000

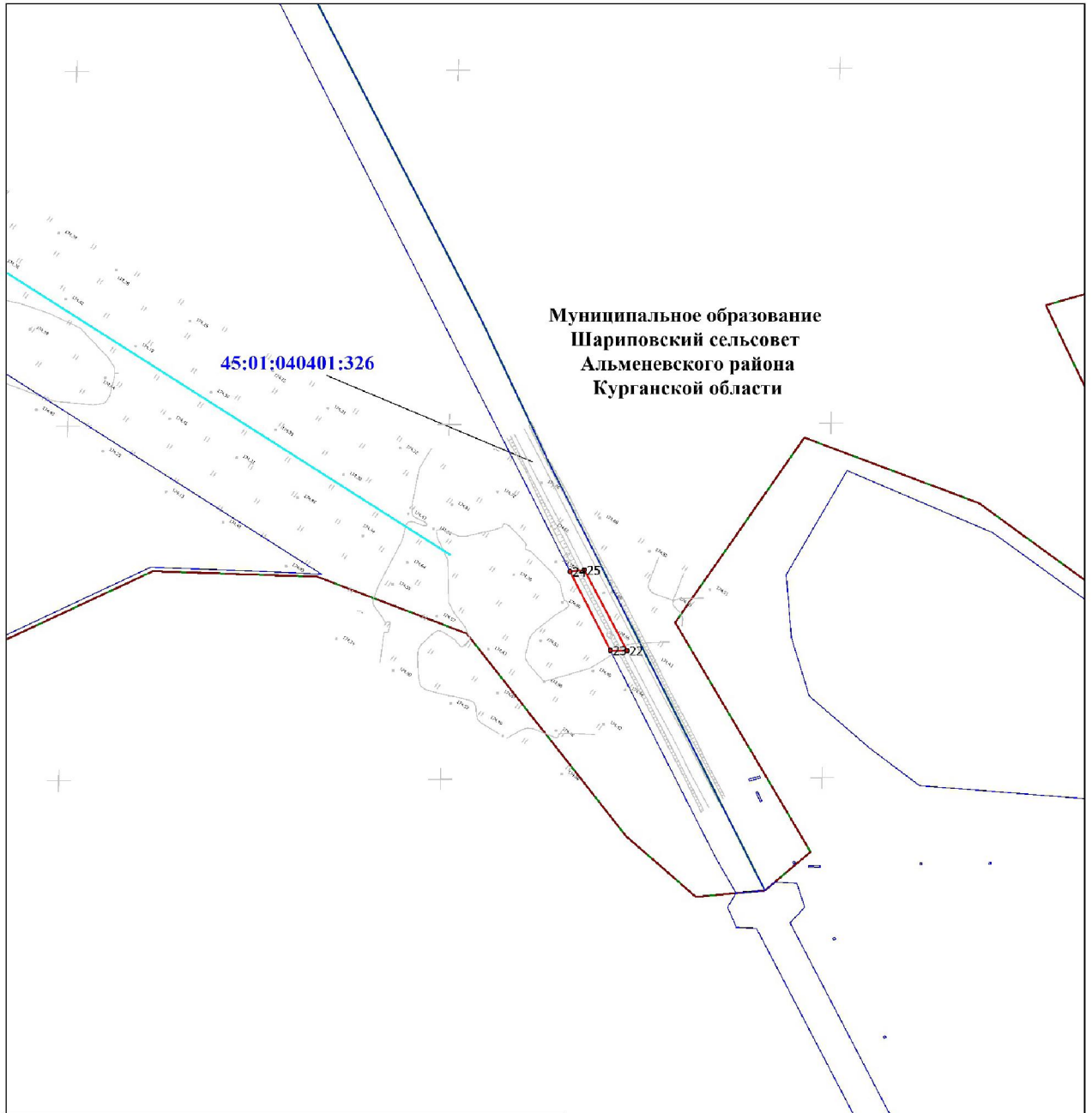


Муниципальное образование
Мальшевский сельсовет
Альменевского района
Курганской области

Условные обозначения

- Проектные границы публичного сервитута
- Характерная точка проектных границ публичного сервитута
- 1 - Номер характерной точки проектных границ публичного сервитута
- Ось проектируемого газопровода
- 45:01:010302:54 - Кадастровый номер земельного участка в отношении которого испрашивается публичный сервитут
- Граница кадастрового квартала
- Граница земельных участков, поставленных на государственный кадастровый учет
- Границы административно-территориальных образований

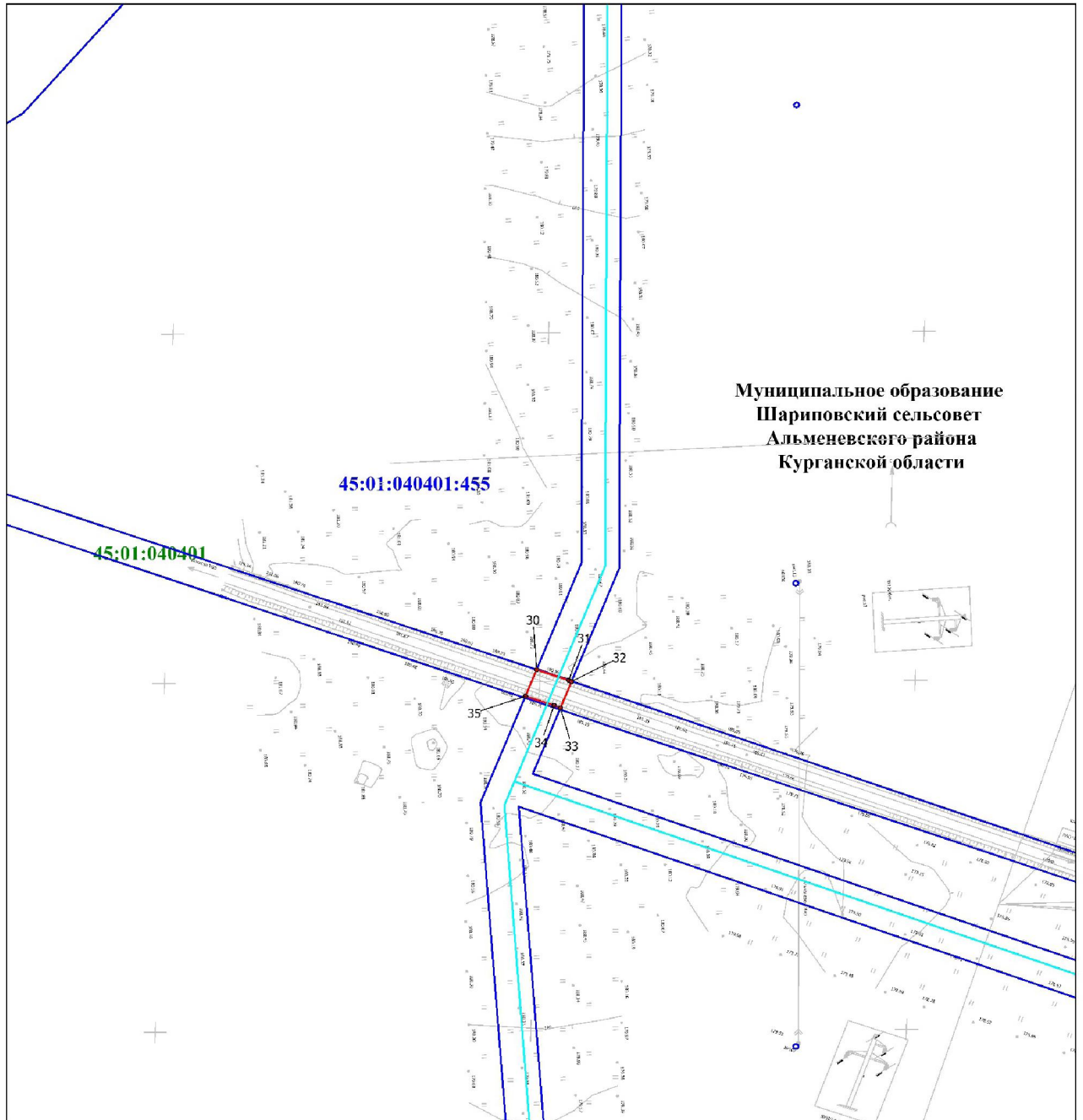
Масштаб 1:2000



Условные обозначения

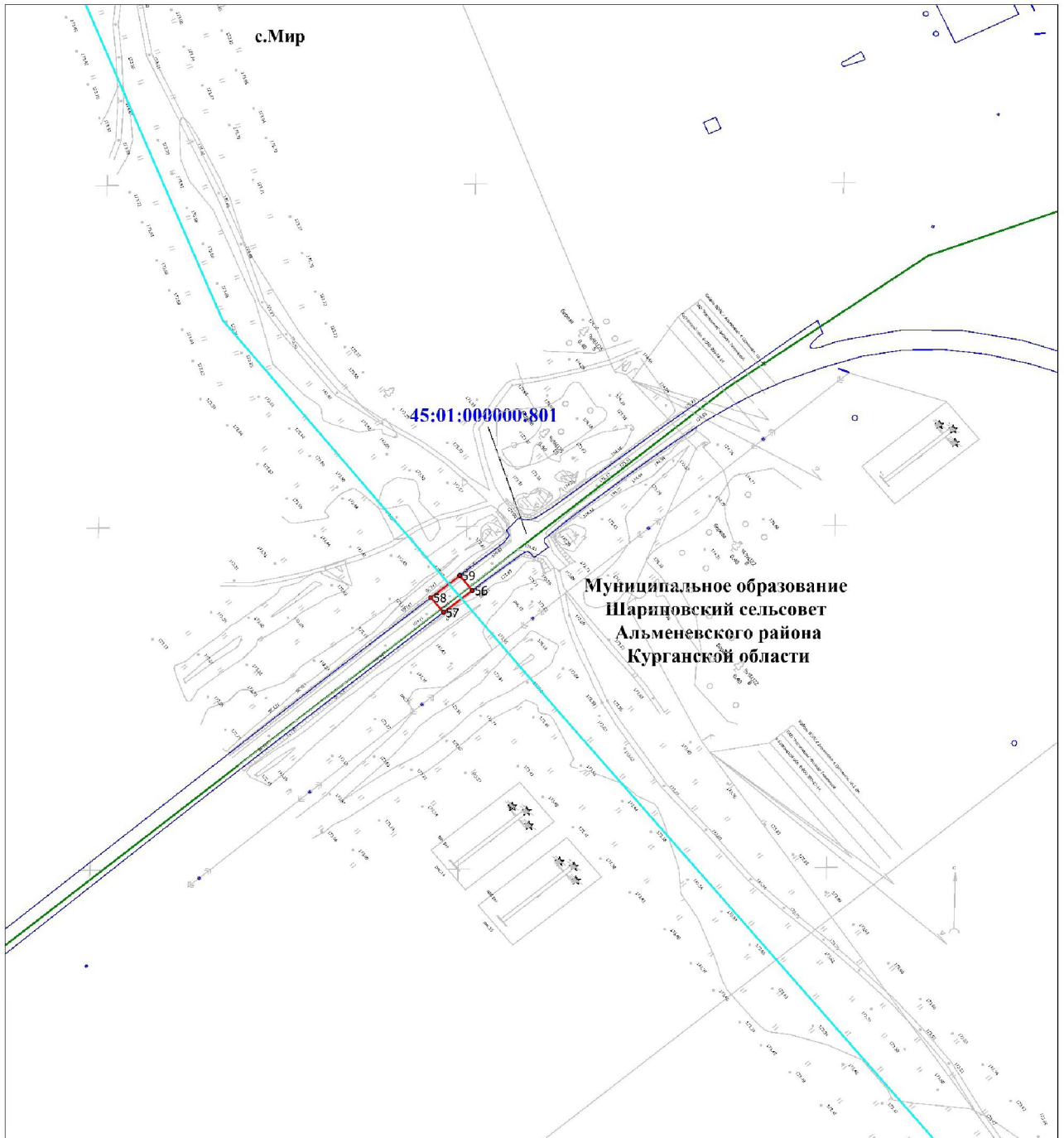
- Проектные границы публичного сервитута
- Характерная точка проектных границ публичного сервитута
- 1 - Номер характерной точки проектных границ публичного сервитута
- Ось проектируемого газопровода
- 45:01:010302:54 - Кадастровый номер земельного участка в отношении которого испрашивается публичный сервитут
- 65:01:0312004 - Граница кадастрового квартала
- Граница земельных участков, поставленных на государственный кадастровый учет
- Границы административно-территориальных образований

Масштаб 1:2000

**Условные обозначения**

- Проектные границы публичного сервитута
- - Характерная точка проектных границ публичного сервитута
- 1 - Номер характерной точки проектных границ публичного сервитута
- Ось проектируемого газопровода
- 45:01:010302:54 - Кадастровый номер земельного участка в отношении которого испрашивается публичный сервитут
- Граница кадастрового квартала
- Граница земельных участков, поставленных на государственный кадастровый учет
- Границы административно-территориальных образований

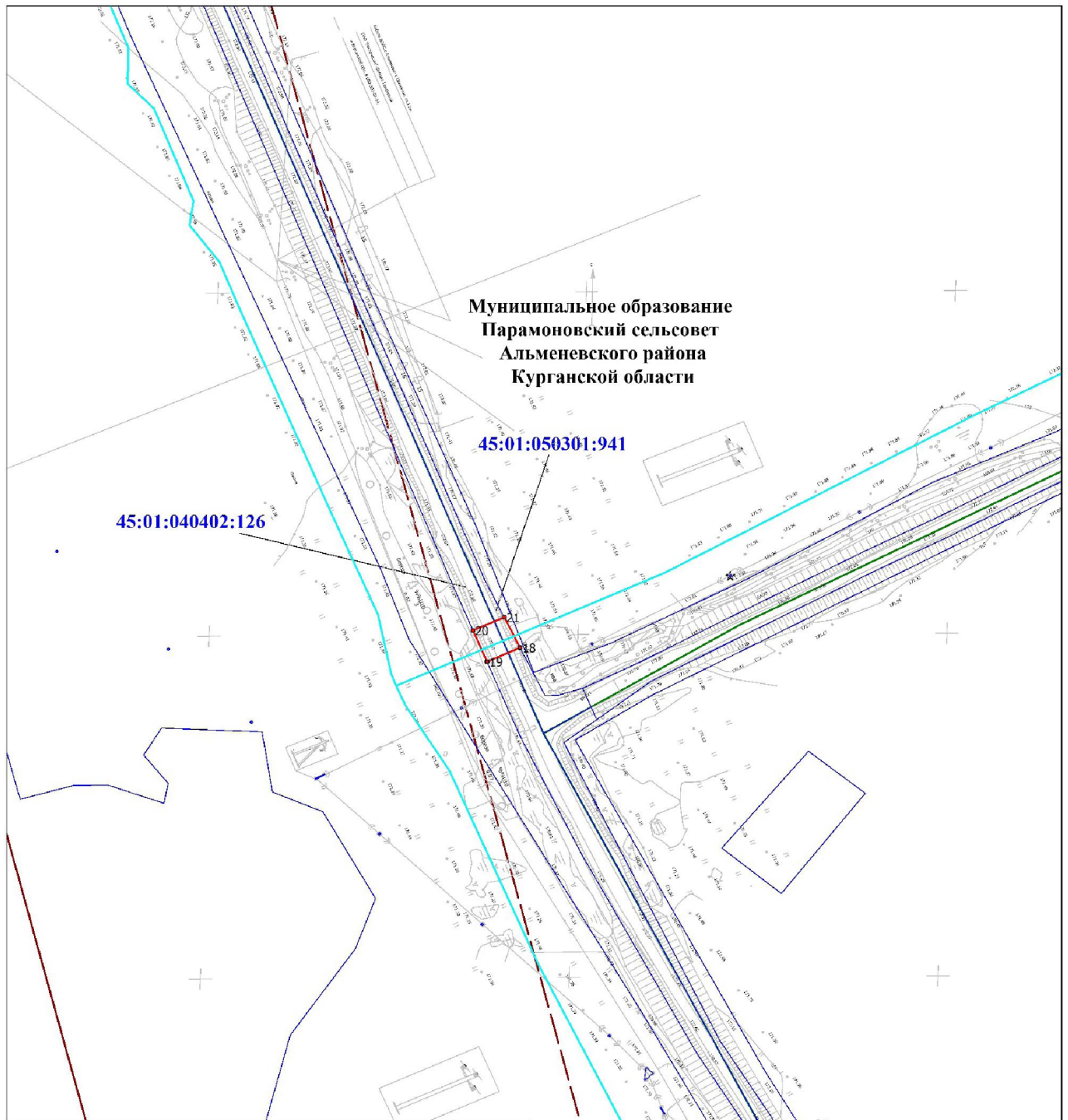
Масштаб 1:2000



Условные обозначения

- Проектные границы публичного сервитута
- Характерная точка проектных границ публичного сервитута
- 1 - Номер характерной точки проектных границ публичного сервитута
- Ось проектируемого газопровода
- 45:01:010302:54 - Кадастровый номер земельного участка в отношении которого испрашивается публичный сервитут
- Граница кадастрового квартала
- Граница земельных участков, поставленных на государственный кадастровый учет
- Границы административно-территориальных образований

Масштаб 1:2000



Муниципальное образование
Парамоновский сельсовет
Альменевского района
Курганской области

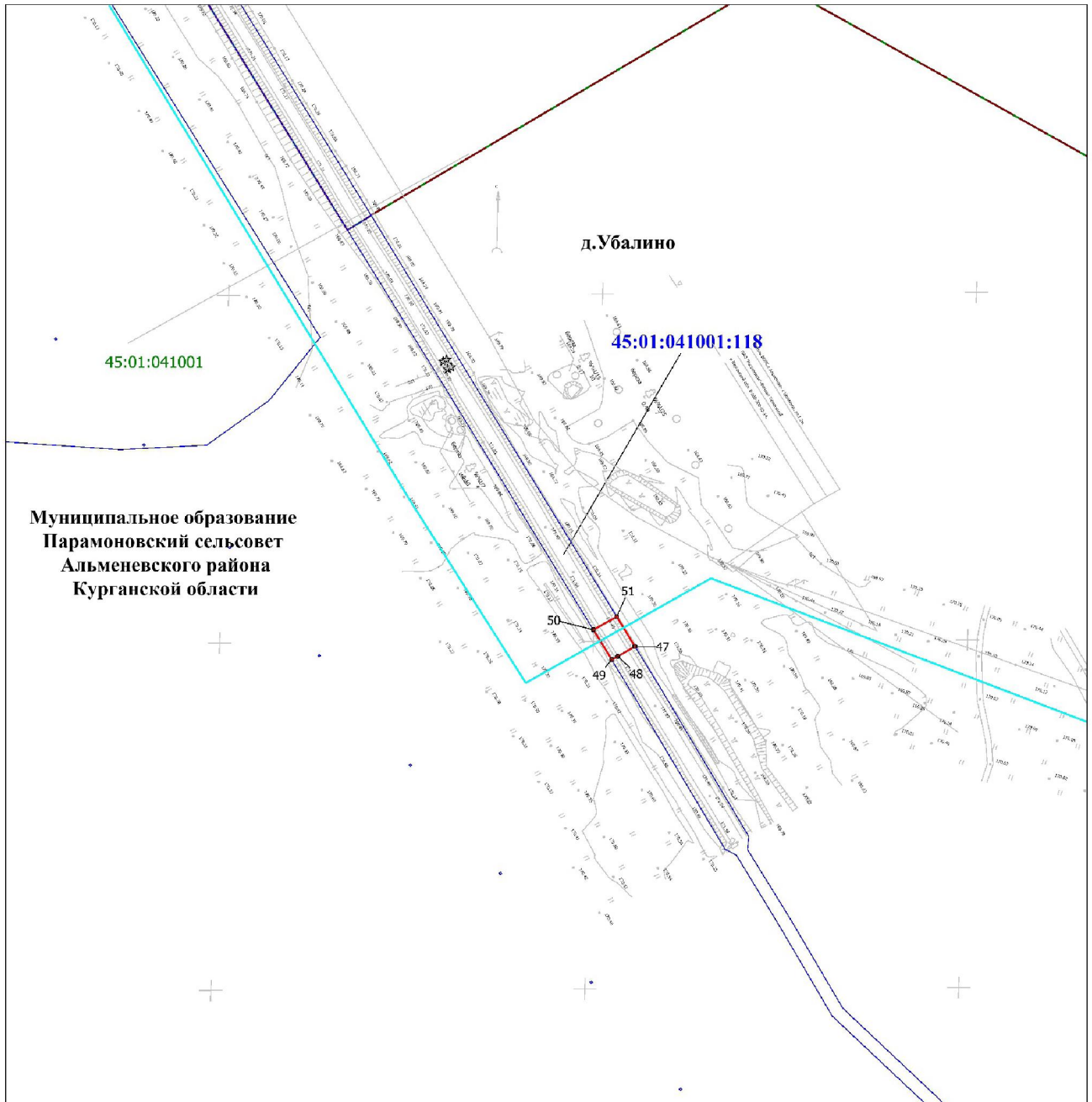
45:01:050301:941

45:01:040402:126

Условные обозначения

- Проектные границы публичного сервитута
- Характерная точка проектных границ публичного сервитута
- 1 - Номер характерной точки проектных границ публичного сервитута
- Ось проектируемого газопровода
- 45:01:010302:54 - Кадастровый номер земельного участка в отношении которого испрашивается публичный сервитут
- Граница кадастрового квартала
- Граница земельных участков, поставленных на государственный кадастровый учет
- Границы административно-территориальных образований

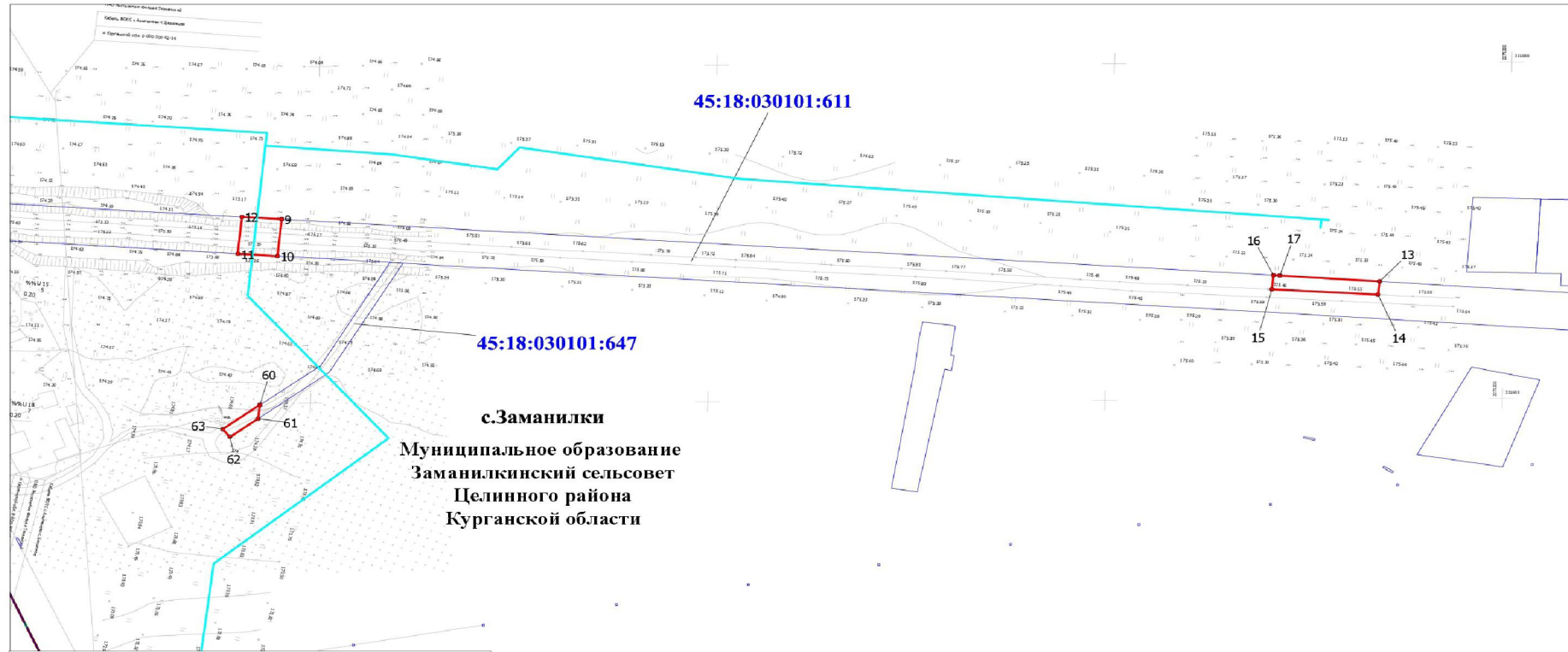
Масштаб 1:2000



Условные обозначения

- Проектные границы публичного сервитута
- Характерная точка проектных границ публичного сервитута
- 1 - Номер характерной точки проектных границ публичного сервитута
- Ось проектируемого газопровода
- 45:01:010302:54 - Кадастровый номер земельного участка в отношении которого испрашивается публичный сервитут
- Граница кадастрового квартала
- Граница земельных участков, поставленных на государственный кадастровый учет
- Границы административно-территориальных образований

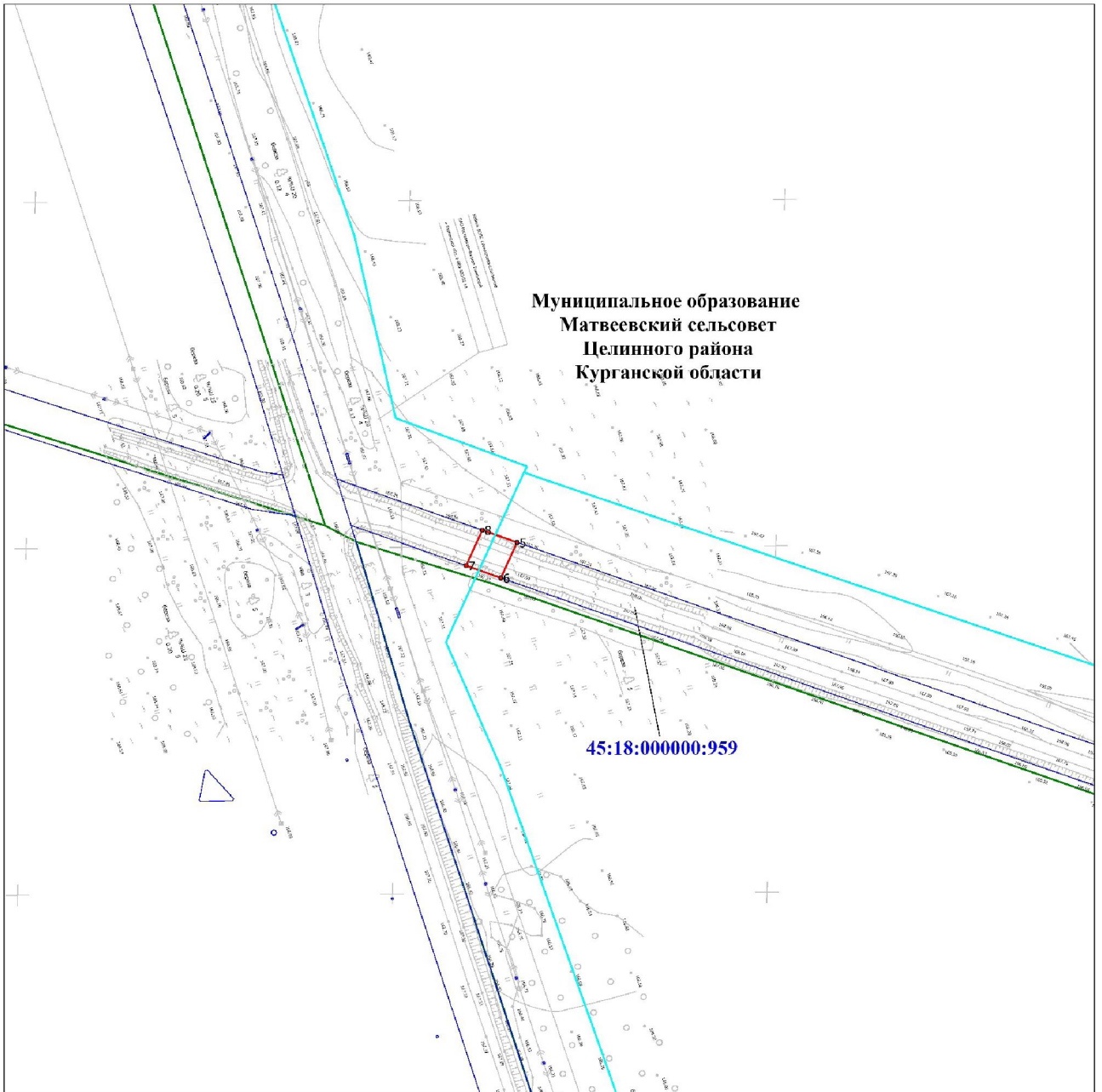
Масштаб 1:2000



Масштаб 1:2000

Условные обозначения

- Проктные границы публичного сервитута
- Характерная точка проектных границ публичного сервитута
- 1 - Номер характерной точки проектных границ публичного сервитута
- Ось проектируемого газопровода
- 45.01.010302.54 - Кадастровый номер земельного участка в отношении которого испрашивается публичный сервитут
- Граница кадастрового квартала
- Граница земельных участков, поставленных на государственный кадастровый учет
- Границы административно-территориальных образований



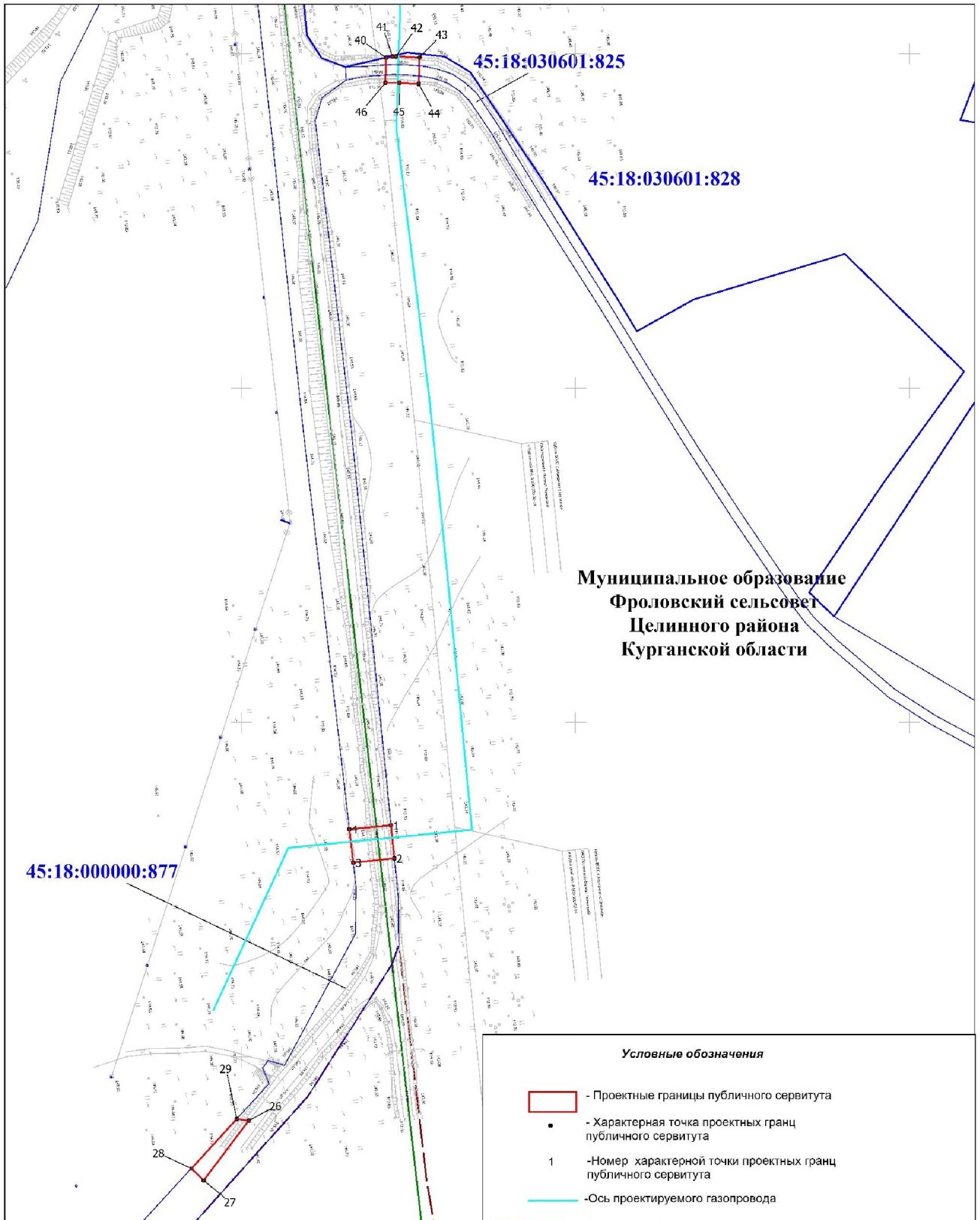
**Муниципальное образование
Матвеевский сельсовет
Целинного района
Курганской области**

45:18:000000:959

Условные обозначения

- Проектные границы публичного сервитута
- Характерная точка проектных границ публичного сервитута
- 1 - Номер характерной точки проектных границ публичного сервитута
- Ось проектируемого газопровода
- 45:01:010302:54 - Cadastral number of the land plot in relation to which the public servitude is established
- Boundary of the cadastral quarter
- Boundary of land plots, submitted for state cadastral accounting
- Boundaries of administrative-territorial formations

Масштаб 1:2000



Масштаб 1:2000

Лист 10


Условные обозначения

	- Проектные границы публичного сервитута
	- Характерная точка проектных границ публичного сервитута
	- Номер характерной точки проектных границ публичного сервитута
	- Ось проектируемого газопровода
	- Кадастровый номер земельного участка в отношении которого испрашивается публичный сервитут
	- Граница кадастрового квартала
	- Граница земельных участков, поставленных на государственный кадастровый учет
	- Границы административно-территориальных образований

ОПИСАНИЕ МЕСТОПОЛОЖЕНИЯ ГРАНИЦ

«Газопровод межпоселковый с. Малышево – с. Мир – д. Убалино с отводами на с. Шарипово, с. Парамоново Альменевского района – с. Целинное с отводами на с.Заманилки, с. Матвеевка Целинного района Курганской области»

Условные обозначения

-  - Проектные границы публичного сервитута
- - Характерная точка проектных границ публичного сервитута
 - 1 - Номер характерной точки проектных границ публичного сервитута
-  -Ось проектируемого газопровода
- 45:01:010302:54 -Кадастровый номер земельного участка в отношении которого испрашивается публичный сервитут
-  - Граница кадастрового квартала
-  - Граница земельных участков, поставленных на государственный кадастровый учет
-  - Границы административно-территориальных образований

».