



ПРАВИТЕЛЬСТВО КУРГАНСКОЙ ОБЛАСТИ

## ПОСТАНОВЛЕНИЕ

от 4 сентября 2019 года № 318  
г. Курган

### Об утверждении границ территорий объектов культурного наследия

В соответствии со статьями 3<sup>1</sup>, 5<sup>1</sup> Федерального закона от 25 июня 2002 года № 73-ФЗ «Об объектах культурного наследия (памятниках истории и культуры) народов Российской Федерации», статьей 17 Федерального закона от 22 октября 2014 года № 315-ФЗ «О внесении изменений в Федеральный закон «Об объектах культурного наследия (памятниках истории и культуры) народов Российской Федерации» и отдельные законодательные акты Российской Федерации», Законом Курганской области от 3 марта 2004 года № 386 «О государственной охране объектов культурного наследия (памятников истории и культуры), находящихся на территории Курганской области» Правительство Курганской области ПОСТАНОВЛЯЕТ:

1. Утвердить границы территории объекта культурного наследия федерального значения «Чуварина могильник-1», находящегося по адресу: Курганская область, Шатровский район, Мостовской сельский совет, в 2,8 км западнее ориентира нежилое здание школы (адрес ориентира: Курганская область, Шатровский район, с. Мостовское, ул. Школьная, 27), в 0,2 км восточнее д. Чуварина, согласно приложению 1 к настоящему постановлению.

2. Утвердить режим использования территории объекта культурного наследия федерального значения «Чуварина могильник-1», находящегося по адресу: Курганская область, Шатровский район, Мостовской сельский совет, в 2,8 км западнее ориентира нежилое здание школы (адрес ориентира: Курганская область, Шатровский район, с. Мостовское, ул. Школьная, 27), в 0,2 км восточнее д. Чуварина, согласно приложению 2 к настоящему постановлению.

3. Утвердить границы территории объекта культурного наследия федерального значения «Чуварина могильник-2», находящегося по адресу: Курганская область, Шатровский район, Мостовской сельский совет, в 2 км западнее ориентира нежилое здание школы (адрес ориентира: Курганская область, Шатровский район, с. Мостовское, ул. Школьная, 27), в 1,5 км восточнее д. Чуварина, согласно приложению 3 к настоящему постановлению.

4. Утвердить режим использования территории объекта культурного наследия федерального значения «Чуварина могильник-2», находящегося по адресу: Курганская область, Шатровский район, Мостовской сельский совет, в 2 км западнее ориентира нежилое здание школы (адрес ориентира: Курганская область, Шатровский район,

с. Мостовское, ул. Школьная, 27), в 1,5 км восточнее д. Чуварина, согласно приложению 4 к настоящему постановлению.

5. Утвердить границы территории объекта культурного наследия федерального значения «д.Воротниково могильник-I», находящегося по адресу: Курганская область, Шатровский район, Терсюковский сельский совет, в 1,1 км юго-западнее ориентира жилой дом (адрес ориентира: Курганская область, Шатровский район, д. Воротниково, ул. Пролетарская, 17), в 0,85 км юго-восточнее автомобильной дороги «Шадринск-Тюмень», согласно приложению 5 к настоящему постановлению.

6. Утвердить режим использования территории объекта культурного наследия федерального значения «д.Воротниково могильник-I», находящегося по адресу: Курганская область, Шатровский район, Терсюковский сельский совет, в 1,1 км юго-западнее ориентира жилой дом (адрес ориентира: Курганская область, Шатровский район, д. Воротниково, ул. Пролетарская, 17), в 0,85 км юго-восточнее автомобильной дороги «Шадринск-Тюмень», согласно приложению 6 к настоящему постановлению.

7. Утвердить границы территории объекта культурного наследия федерального значения «д.Воротниково могильник-2», находящегося по адресу: Курганская область, Шатровский район, Терсюковский сельский совет, в 1 км северо-восточнее ориентира жилой дом (адрес ориентира: Курганская область, Шатровский район, д. Воротниково, ул. Пролетарская, 17), на левом берегу р. Исеть, согласно приложению 7 к настоящему постановлению.

8. Утвердить режим использования территории объекта культурного наследия федерального значения «д.Воротниково могильник-2», находящегося по адресу: Курганская область, Шатровский район, Терсюковский сельский совет, в 1 км северо-восточнее ориентира жилой дом (адрес ориентира: Курганская область, Шатровский район, д. Воротниково, ул. Пролетарская, 17), на левом берегу р. Исеть, согласно приложению 8 к настоящему постановлению.

9. Утвердить границы территории объекта культурного наследия федерального значения «с.Терсюкское, могильник I», находящегося по адресу: Курганская область, Шатровский район, Терсюковский сельский совет, в 2,3 км северо-восточнее ориентира жилой дом (адрес ориентира: Курганская область, Шатровский район, д. Воротниково, ул. Пролетарская, 17), в 1,2 км юго-западнее с. Терсюкское, согласно приложению 9 к настоящему постановлению.

10. Утвердить режим использования территории объекта культурного наследия федерального значения «с.Терсюкское, могильник I», находящегося по адресу: Курганская область, Шатровский район, Терсюковский сельский совет, в 2,3 км северо-восточнее ориентира жилой дом (адрес ориентира: Курганская область, Шатровский район, д. Воротниково, ул. Пролетарская, 17), в 1,2 км юго-западнее с. Терсюкское, согласно приложению 10 к настоящему постановлению.

11. Утвердить границы территории объекта культурного наследия федерального значения «с.Камышевка, одиночный курган», находящегося по адресу: Курганская область, Шатровский район, Камышевский сельский совет, в 2,35 км по направлению к северо-северо-востоку от ориентира нежилое здание церкви (адрес ориентира: Курганская область, Шатровский район, с. Камышевка, ул. Ленина, 4А), в 0,1 км северо-западнее автомобильной дороги «Шадринск-Тюмень», согласно приложению 11 к настоящему постановлению.

12. Утвердить режим использования территории объекта культурного наследия федерального значения «с.Камышевка, одиночный курган», находящегося по адресу: Курганская область, Шатровский район, Камышевский сельский совет, в 2,35 км по к направлению к северо-северо-востоку от ориентира нежилое здание церкви (адрес ориентира: Курганская область, Шатровский район, с. Камышевка, ул. Ленина, 4А),

в 0,1 км северо-западнее автомобильной дороги «Шадринск-Тюмень», согласно приложению 12 к настоящему постановлению.

13. Утвердить границы территории объекта культурного наследия федерального значения «с.Мостовское, могильник-I», находящегося по адресу: Курганская область, Шатровский район, Мостовской сельский совет, в 2,5 км северо-восточнее ориентира нежилое здание школы (адрес ориентира: Курганская область, Шатровский район, с. Мостовское, ул. Школьная, 27), в 1,5 км северо-западнее автомобильной дороги «Шадринск-Тюмень», согласно приложению 13 к настоящему постановлению.

14. Утвердить режим использования территории объекта культурного наследия федерального значения «с.Мостовское, могильник-I», находящегося по адресу: Курганская область, Шатровский район, Мостовской сельский совет, в 2,5 км северо-восточнее ориентира нежилое здание школы (адрес ориентира: Курганская область, Шатровский район, с. Мостовское, ул. Школьная, 27), в 1,5 км северо-западнее автомобильной дороги «Шадринск-Тюмень», согласно приложению 14 к настоящему постановлению.

15. Утвердить границы территории объекта культурного наследия федерального значения «д.Черное Макарово, могильник-I», находящегося по адресу: Курганская область, Шатровский район, Кодской сельский совет, в 2,15 км западнее ориентира нежилое здание школы (адрес ориентира: Курганская область, Шатровский район, с. Кодское, ул. Школьная, 1), в 0,3 км восточнее д. Черное Макарово, к югу от автомобильной дороги «Шадринск-Тюмень», согласно приложению 15 к настоящему постановлению.

16. Утвердить режим использования территории объекта культурного наследия федерального значения «д.Черное Макарово, могильник-I», находящегося по адресу: Курганская область, Шатровский район, Кодской сельский совет, в 2,15 км западнее ориентира нежилое здание школы (адрес ориентира: Курганская область, Шатровский район, с. Кодское, ул. Школьная, 1), в 0,3 км восточнее д. Черное Макарово, к югу от автомобильной дороги «Шадринск-Тюмень», согласно приложению 16 к настоящему постановлению.

17. Утвердить границы территории объекта культурного наследия федерального значения «с.Кодское, могильник-I», находящегося по адресу: Курганская область, Шатровский район, Кодской сельский совет, в 1,7 км северо-восточнее ориентира нежилое здание школы (адрес ориентира: Курганская область, Шатровский район, с. Кодское, ул. Школьная, 1), в 0,1 км к югу от автомобильной дороги «Шадринск-Тюмень», согласно приложению 17 к настоящему постановлению.

18. Утвердить режим использования территории объекта культурного наследия федерального значения «с.Кодское, могильник-I», находящегося по адресу: Курганская область, Шатровский район, Кодской сельский совет, в 1,7 км северо-восточнее ориентира нежилое здание школы (адрес ориентира: Курганская область, Шатровский район, с. Кодское, ул. Школьная, 1), в 0,1 км к югу от автомобильной дороги «Шадринск-Тюмень», согласно приложению 18 к настоящему постановлению.

19. Утвердить границы территории объекта культурного наследия федерального значения «Курган Воротниково-III», находящегося по адресу: Курганская область, Шатровский район, Терсюковский сельский совет, в 0,95 км северо-восточнее ориентира жилой дом (адрес ориентира: Курганская область, Шатровский район, д. Воротниково, ул. Пролетарская, 17), в 0,09 км юго-восточнее автомобильной дороги «Шадринск-Тюмень», согласно приложению 19 к настоящему постановлению.

20. Утвердить режим использования территории объекта культурного наследия федерального значения «Курган Воротниково-III», находящегося по адресу: Курганская область, Шатровский район, Терсюковский сельский совет, в 0,95 км северо-восточнее

ориентира жилой дом (адрес ориентира: Курганская область, Шатровский район, д. Воротниково, ул. Пролетарская, 17), в 0,09 км юго-восточнее автомобильной дороги «Шадринск-Тюмень», согласно приложению 20 к настоящему постановлению.

21. Утвердить границы территории объекта культурного наследия федерального значения «Могильник Воротниково IV», находящегося по адресу: Курганская область, Шатровский район, Терсюковский сельский совет, в 1,25 км севернее ориентира жилой дом (адрес ориентира: Курганская область, Шатровский район, д. Воротниково, ул. Пролетарская, 17), в 0,3 км северо-западнее автомобильной дороги «Шадринск-Тюмень», согласно приложению 21 к настоящему постановлению.

22. Утвердить режим использования территории объекта культурного наследия федерального значения «Могильник Воротниково IV», находящегося по адресу: Курганская область, Шатровский район, Терсюковский сельский совет, в 1,25 км севернее ориентира жилой дом (адрес ориентира: Курганская область, Шатровский район, д. Воротниково, ул. Пролетарская, 17), в 0,3 км северо-западнее автомобильной дороги «Шадринск-Тюмень», согласно приложению 22 к настоящему постановлению.

23. Утвердить границы территории объекта культурного наследия федерального значения «Одиночный курган-II у с. Камышевка», находящегося по адресу: Курганская область, Шатровский район, Камышевский сельский совет, в 5,35 км северо-западнее ориентира нежилое здание церкви (адрес ориентира: Курганская область, Шатровский район, с. Камышевка, ул. Ленина, 4А), в 0,25 км восточнее автомобильной дороги «Камышевка-Шатрово», согласно приложению 23 к настоящему постановлению.

24. Утвердить режим использования территории объекта культурного наследия федерального значения «Одиночный курган-II у с. Камышевка», находящегося по адресу: Курганская область, Шатровский район, Камышевский сельский совет, в 5,35 км северо-западнее ориентира нежилое здание церкви (адрес ориентира: Курганская область, Шатровский район, с. Камышевка, ул. Ленина, 4А), в 0,25 км восточнее автомобильной дороги «Камышевка-Шатрово», согласно приложению 24 к настоящему постановлению.

25. Опубликовать настоящее постановление в установленном порядке, за исключением приложений 1, 3, 5, 7, 9, 11, 13, 15, 17, 19, 21 и 23.

26. Настоящее постановление вступает в силу через десять дней после его официального опубликования.

27. Контроль за выполнением настоящего постановления возложить на руководителя Аппарата Губернатора Курганской области.

Временно исполняющий обязанности  
Губернатора Курганской области

В.М. Шумков

Приложение 1 к постановлению  
Правительства Курганской области  
от 4 сентября 2019 года № 318  
«Об утверждении границ территорий  
объектов культурного наследия»

**Границы территории объекта культурного наследия федерального значения «Чуварина могильник-I», находящегося по адресу: Курганская область, Шатровский район, Мостовской сельский совет, в 2,8 км западнее ориентира нежилое здание школы (адрес ориентира: Курганская область, Шатровский район, с. Мостовское, ул. Школьная, 27), в 0,2 км восточнее д. Чуварина**

1. Границами территории объекта культурного наследия федерального значения «Чуварина могильник-I», находящегося по адресу: Курганская область, Шатровский район, Мостовской сельский совет, в 2,8 км западнее ориентира нежилое здание школы (адрес ориентира: Курганская область, Шатровский район, с. Мостовское, ул. Школьная, 27), в 0,2 км восточнее д. Чуварина (далее — объект культурного наследия), являются линии, последовательно соединяющие точки 1 – 4 контура 1, точки 5 – 8 контура 2 и точки 9 – 15 контура 3.

2. Графическое описание границ территории объекта культурного наследия приведено на карте (схеме) границ территории объекта культурного наследия в приложении к границам территории объекта культурного наследия.

3. Координаты характерных точек границ территории объекта культурного наследия определены в системе координат МСК-45, зона 2, и приведены в таблице.

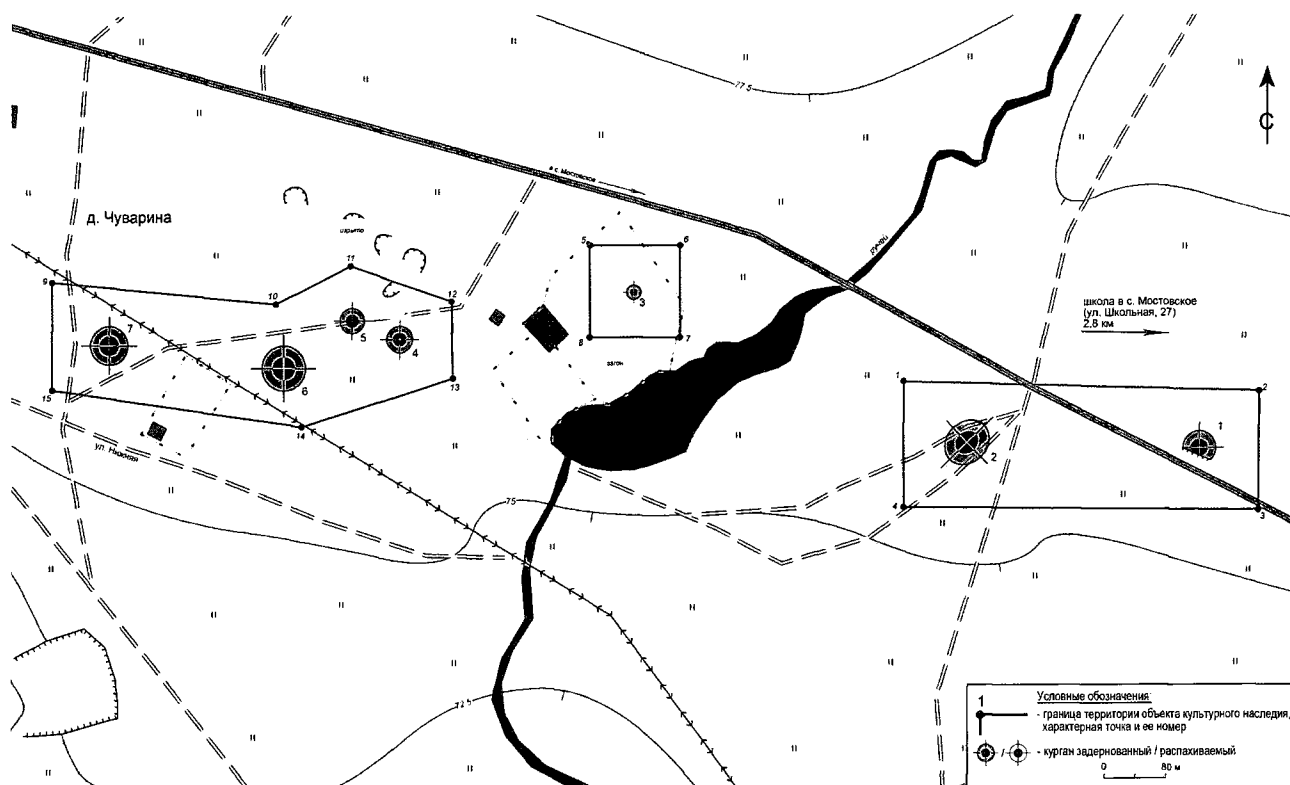
Таблица. Координаты характерных точек границ территории объекта культурного наследия

Номер характерной точки	Координаты характерных точек	
	X	Y
Контур 1		
1	545665.6684	2357176.1431
2	545657.6943	2357410.8341
3	545579.7539	2357411.8864
4	545587.7280	2357177.1911
Контур 2		
5	545752.0094	2356971.2695
6	545752.7540	2357026.8175
7	545685.9479	2357027.7134
8	545685.2033	2356972.1646
Контур 3		
9	545725.0417	2356619.7621
10	545704.7479	2356768.1882
11	545727.6761	2356817.2671
12	545706.2326	2356879.2853
13	545661.6952	2356879.8811

Номер характерной точки	Координаты характерных точек	
	X	Y
14	545627.0547	2356787.7452
15	545647.1011	2356620.7999

Приложение  
к границам территории объекта  
культурного наследия федерального  
значения «Чуварина могильник-I»,  
находящегося по адресу: Курганская  
область, Шатровский район, Мостовской  
сельский совет, в 2,8 км западнее  
ориентира нежилое здание школы  
(адрес ориентира: Курганская область,  
Шатровский район, с. Мостовское,  
ул. Школьная, 27), в 0,2 км восточнее  
д. Чуварина

**Карта (схема) границ территории объекта культурного наследия федерального значения «Чуварина могильник-I», находящегося по адресу: Курганская область, Шатровский район, Мостовской сельский совет, в 2,8 км западнее ориентира нежилое здание школы (адрес ориентира: Курганская область, Шатровский район, с. Мостовское, ул. Школьная, 27), в 0,2 км восточнее д. Чуварина**



Приложение 2 к постановлению  
Правительства Курганской области  
от 4 сентября 2019 года № 318  
«Об утверждении границ территорий  
объектов культурного наследия»

**Режим использования территории объекта культурного наследия  
федерального значения «Чуварина могильник-I», находящегося по адресу:  
Курганская область, Шатровский район, Мостовской сельский совет, в 2,8 км  
западнее ориентира нежилое здание школы (адрес ориентира: Курганская  
область, Шатровский район, с. Мостовское, ул. Школьная, 27),  
в 0,2 км восточнее д. Чуварина**

Режим использования территории объекта культурного наследия федерального значения «Чуварина могильник-I», находящегося по адресу: Курганская область, Шатровский район, Мостовской сельский совет, в 2,8 км западнее ориентира нежилое здание школы (адрес ориентира: Курганская область, Шатровский район, с. Мостовское, ул. Школьная, 27), в 0,2 км восточнее д. Чуварина (далее — объект культурного наследия):

- 1) в границах территории объекта культурного наследия разрешается:
  - проведение археологических полевых работ в порядке, установленном законодательством Российской Федерации;
  - проведение строительных, мелиоративных, хозяйственных работ, предусмотренных статьей 25 Лесного кодекса Российской Федерации работ по использованию лесов (за исключением работ, указанных в пунктах 3, 4 и 7 части 1 статьи 25 Лесного кодекса Российской Федерации) и иных работ при условии обеспечения сохранности объекта культурного наследия;
  - проведение работ по сохранению природной среды объекта культурного наследия;
  - проведение работ по обеспечению доступа граждан к объекту культурного наследия;
- 2) в границах территории объекта культурного наследия запрещается поиск и изъятие археологических предметов из мест залегания без получения разрешения (открытого листа), подтверждающего право на проведение археологических полевых работ.



Приложение 3 к постановлению  
Правительства Курганской области  
от 4 сентября 2019 года № 318  
«Об утверждении границ территорий  
объектов культурного наследия»

**Границы территории объекта культурного наследия федерального значения «Чуварина могильник-2», находящегося по адресу: Курганская область, Шатровский район, Мостовской сельский совет, в 2 км западнее ориентира нежилое здание школы (адрес ориентира: Курганская область, Шатровский район, с. Мостовское, ул. Школьная, 27), в 1,5 км восточнее д. Чуварина**

1. Границами территории объекта культурного наследия федерального значения «Чуварина могильник-2», находящегося по адресу: Курганская область, Шатровский район, Мостовской сельский совет, в 2 км западнее ориентира нежилое здание школы (адрес ориентира: Курганская область, Шатровский район, с. Мостовское, ул. Школьная, 27), в 1,5 км восточнее д. Чуварина (далее — объект культурного наследия), являются линии, последовательно соединяющие точки 1 - 4.

2. Графическое описание границ территории объекта культурного наследия приведено на карте (схеме) границ территории объекта культурного наследия в приложении к границам территории объекта культурного наследия.

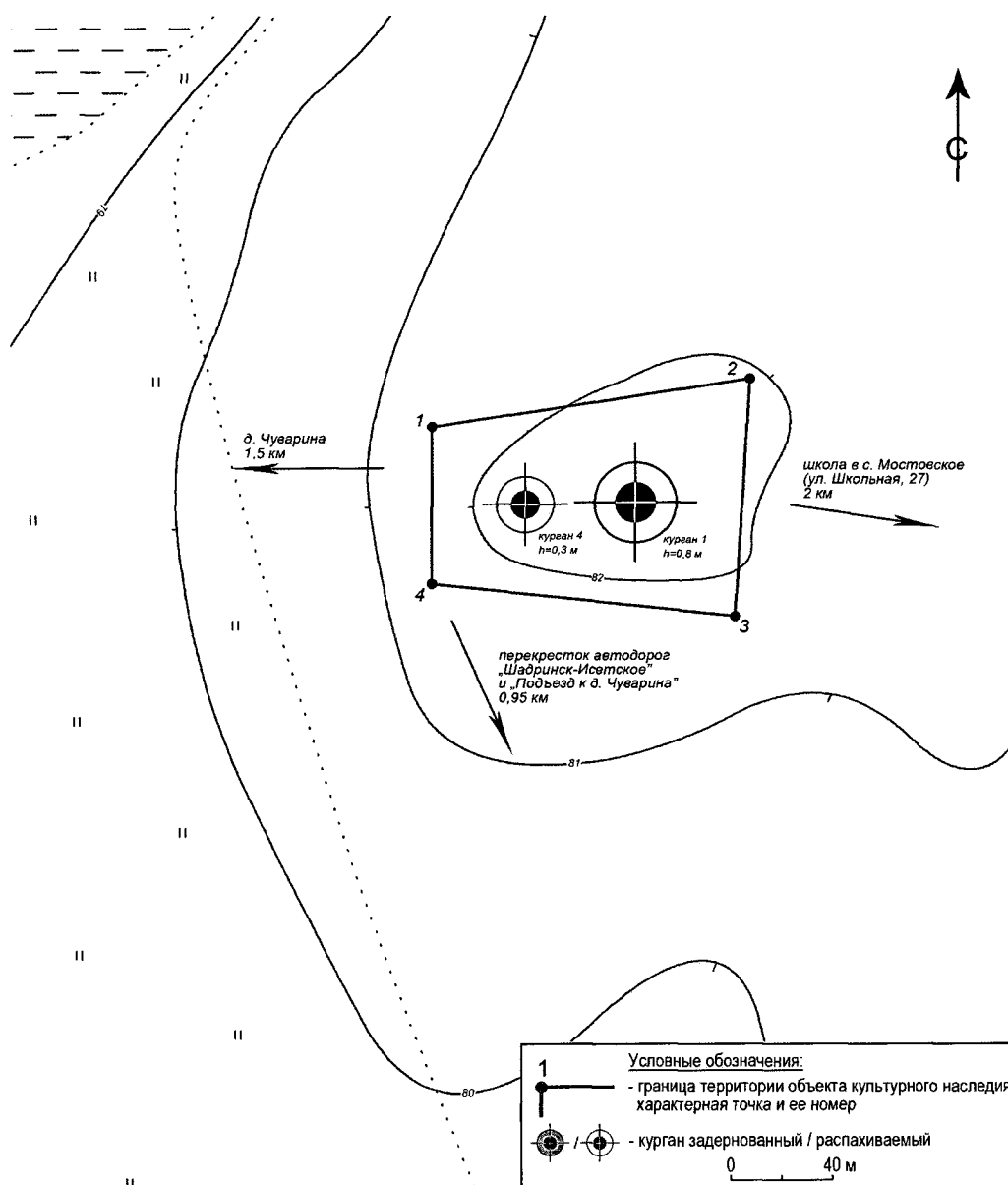
3. Координаты характерных точек границ территории объекта культурного наследия определены в системе координат МСК-45, зона 2, приведены в таблице.

Таблица. Координаты характерных точек границ территории объекта культурного наследия

Номер характерной точки	Координаты характерных точек	
	X	Y
1	545983.5123	2357622.4827
2	546007.3719	2357739.4419
3	545907.1628	2357740.8028
4	545927.8406	2357623.2372

Приложение  
к границам территории объекта  
культурного наследия федерального  
значения «Чуварина могильник-2»,  
находящегося по адресу: Курганская  
область, Шатровский район, Мостовской  
сельский совет, в 2 км западнее ориентира  
нежилое здание школы (адрес ориентира:  
Курганская область, Шатровский район,  
с. Мостовское, ул. Школьная, 27),  
в 1,5 км восточнее д. Чуварина

**Карта (схема) границ территории объекта культурного наследия федерального значения «Чуварина могильник-2», находящегося по адресу: Курганская область, Шатровский район, Мостовской сельский совет, в 2 км западнее ориентира нежилое здание школы (адрес ориентира: Курганская область, Шатровский район, с. Мостовское, ул. Школьная, 27), в 1,5 км восточнее д. Чуварина**



Приложение 4 к постановлению  
Правительства Курганской области  
от 4 сентября 2019 года № 318  
«Об утверждении границ территорий  
объектов культурного наследия»

**Режим использования территории объекта культурного наследия  
федерального значения «Чуварина могильник-2», находящегося по адресу:  
Курганская область, Шатровский район, Мостовской сельский совет, в 2 км  
западнее ориентира нежилое здание школы (адрес ориентира: Курганская  
область, Шатровский район, с. Мостовское, ул. Школьная, 27),  
в 1,5 км восточнее д. Чуварина**

Режим использования территории объекта культурного наследия федерального значения «Чуварина могильник-2», находящегося по адресу: Курганская область, Шатровский район, Мостовской сельский совет, в 2 км западнее ориентира нежилое здание школы (адрес ориентира: Курганская область, Шатровский район, с. Мостовское, ул. Школьная, 27), в 1,5 км восточнее д. Чуварина (далее — объект культурного наследия):

- 1) в границах территории объекта культурного наследия разрешается:
  - проведение археологических полевых работ в порядке, установленном законодательством Российской Федерации;
  - проведение строительных, мелиоративных, хозяйственных работ, предусмотренных статьей 25 Лесного кодекса Российской Федерации работ по использованию лесов (за исключением работ, указанных в пунктах 3, 4 и 7 части 1 статьи 25 Лесного кодекса Российской Федерации) и иных работ при условии обеспечения сохранности объекта культурного наследия;
  - проведение работ по сохранению природной среды объекта культурного наследия;
  - проведение работ по обеспечению доступа граждан к объекту культурного наследия;
- 2) в границах территории объекта культурного наследия запрещается поиск и изъятие археологических предметов из мест залегания без получения разрешения (открытого листа), подтверждающего право на проведение археологических полевых работ.

Приложение 5 к постановлению  
Правительства Курганской области  
от 4 сентября 2019 года № 318  
«Об утверждении границ территорий  
объектов культурного наследия»

**Границы территории объекта культурного наследия федерального значения «д.Воротниково могильник-I», находящегося по адресу: Курганская область, Шатровский район, Терсюковский сельский совет, в 1,1 км юго-западнее ориентира жилой дом (адрес ориентира: Курганская область, Шатровский район, д. Воротниково, ул. Пролетарская, 17), в 0,85 км юго-восточнее автомобильной дороги «Шадринск-Тюмень»**

1. Границами территории объекта культурного наследия федерального значения «д.Воротниково могильник-I», находящегося по адресу: Курганская область, Шатровский район, Терсюковский сельский совет, в 1,1 км юго-западнее ориентира жилой дом (адрес ориентира: Курганская область, Шатровский район, д. Воротниково, ул. Пролетарская, 17), в 0,85 км юго-восточнее автомобильной дороги «Шадринск-Тюмень» (далее — объект культурного наследия), являются линии, последовательно соединяющие точки 1 — 6.

2. Графическое описание границ территории объекта культурного наследия приведено на карте (схеме) границ территории объекта культурного наследия в приложении к границам территории объекта культурного наследия.

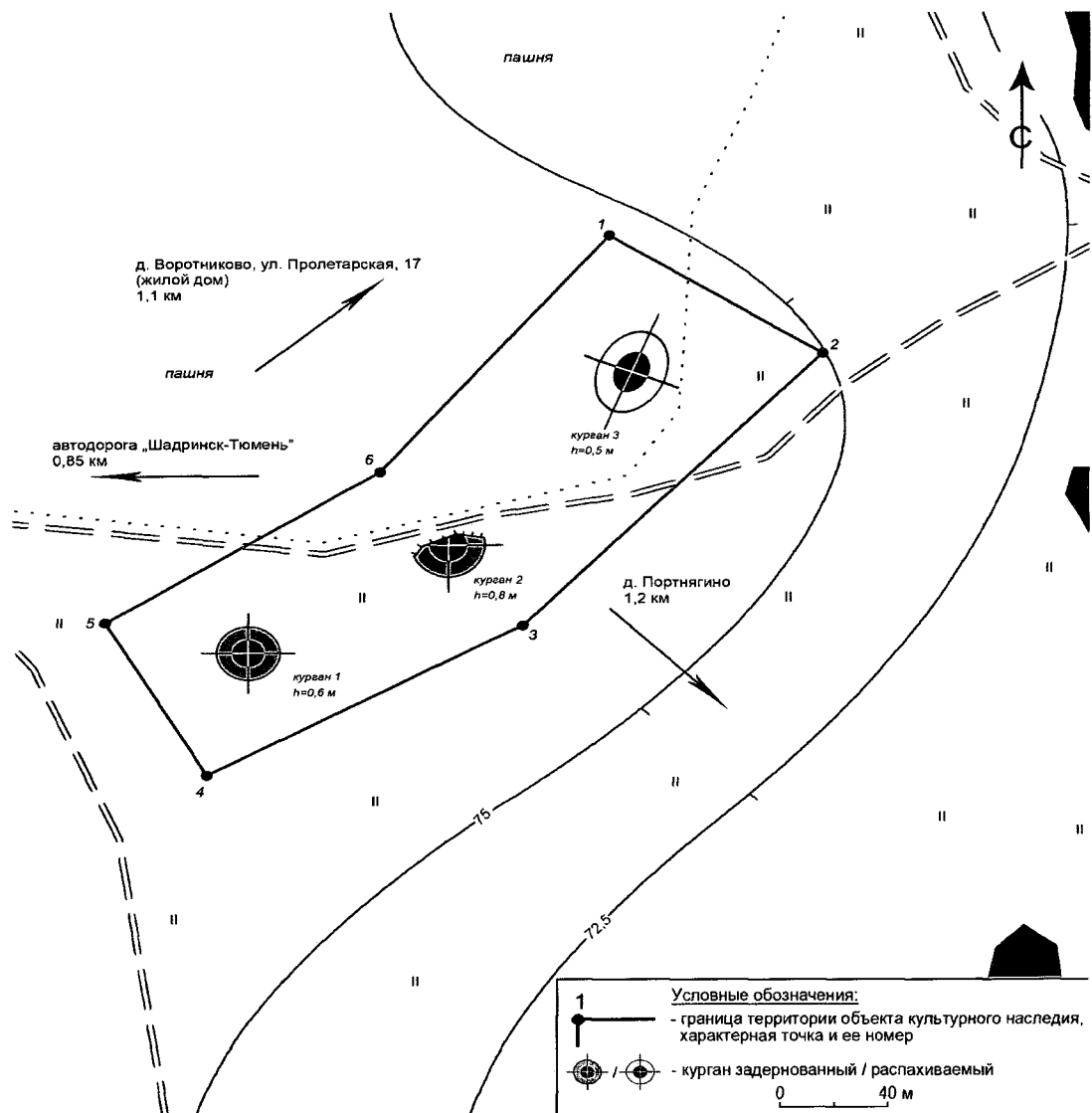
3. Координаты характерных точек границ территории объекта культурного наследия определены в системе координат МСК-45, зона 2, и приведены в таблице.

Таблица. Координаты характерных точек границ территории объекта культурного наследия

Номер характерной точки	Координаты характерных точек	
	X	Y
1	528142.1640	2344463.0676
2	528098.4001	2344537.9009
3	527985.9620	2344433.6986
4	527929.1338	2344322.7163
5	527984.4845	2344291.1513
6	528052.2533	2344383.4241

Приложение  
к границам территории объекта  
культурного наследия федерального  
значения «д.Воротниково могильник-I»,  
находящегося по адресу: Курганская  
область, Шатровский район, Терсюкский  
сельский совет, в 1,1 км юго-западнее  
ориентира жилой дом (адрес ориентира:  
Курганская область, Шатровский район,  
д. Воротниково, ул. Пролетарская, 17),  
в 0,85 км юго-восточнее автомобильной  
дороги «Шадринск-Тюмень»

**Карта (схема) границ территории объекта культурного наследия федерального значения «д.Воротниково могильник-I», находящегося по адресу: Курганская область, Шатровский район, Терсюкский сельский совет, в 1,1 км юго-западнее ориентира жилой дом (адрес ориентира: Курганская область, Шатровский район, д. Воротниково, ул. Пролетарская, 17), в 0,85 км юго-восточнее автомобильной дороги «Шадринск-Тюмень»**



Приложение 6 к постановлению  
Правительства Курганской области  
от 4 сентября 2019 года № 318  
«Об утверждении границ территорий  
объектов культурного наследия»

**Режим использования территории объекта культурного наследия  
федерального значения «д.Воротниково могильник-I», находящегося по адресу:  
Курганская область, Шатровский район, Терсюковский сельский совет, в 1,1 км  
юго-западнее ориентира жилой дом (адрес ориентира: Курганская область,  
Шатровский район, д. Воротниково, ул. Пролетарская, 17), в 0,85 км  
юго-восточнее автомобильной дороги «Шадринск-Тюмень»**

Режим использования территории объекта культурного наследия федерального значения «д.Воротниково могильник-I», находящегося по адресу: Курганская область, Шатровский район, Терсюковский сельский совет, в 1,1 км юго-западнее ориентира жилой дом (адрес ориентира: Курганская область, Шатровский район, д. Воротниково, ул. Пролетарская, 17), в 0,85 км юго-восточнее автомобильной дороги «Шадринск-Тюмень» (далее — объект культурного наследия):

1) в границах территории объекта культурного наследия разрешается:  
проведение археологических полевых работ в порядке, установленном законодательством Российской Федерации;

проведение строительных, мелиоративных, хозяйственных работ, предусмотренных статьей 25 Лесного кодекса Российской Федерации работ по использованию лесов (за исключением работ, указанных в пунктах 3, 4 и 7 части 1 статьи 25 Лесного кодекса Российской Федерации) и иных работ при условии обеспечения сохранности объекта культурного наследия;

проведение работ по сохранению природной среды объекта культурного наследия;

проведение работ по обеспечению доступа граждан к объекту культурного наследия;

2) в границах территории объекта культурного наследия запрещается поиск и изъятие археологических предметов из мест залегания без получения разрешения (открытого листа), подтверждающего право на проведение археологических полевых работ.

Приложение 7 к постановлению  
Правительства Курганской области  
от Чесменцев 2019 года № 318  
«Об утверждении границ территорий  
объектов культурного наследия»

**Границы территории объекта культурного наследия федерального значения «д.Воротниково могильник-2», находящегося по адресу: Курганская область, Шатровский район, Терсюковский сельский совет, в 1 км северо-восточнее ориентира жилой дом (адрес ориентира: Курганская область, Шатровский район, д. Воротниково, ул. Пролетарская, 17), на левом берегу р. Исеть**

1. Границами территории объекта культурного наследия федерального значения «д.Воротниково могильник-2», находящегося по адресу: Курганская область, Шатровский район, Терсюковский сельский совет, в 1 км северо-восточнее ориентира жилой дом (адрес ориентира: Курганская область, Шатровский район, д. Воротниково, ул. Пролетарская, 17), на левом берегу р. Исеть (далее — объект культурного наследия), являются линии, последовательно соединяющие точки 1 – 4 контура 1 и точки 5 - 9 контура 2.

2. Графическое описание границ территории объекта культурного наследия приведено на карте (схеме) границ территории объекта культурного наследия в приложении к границам территории объекта культурного наследия.

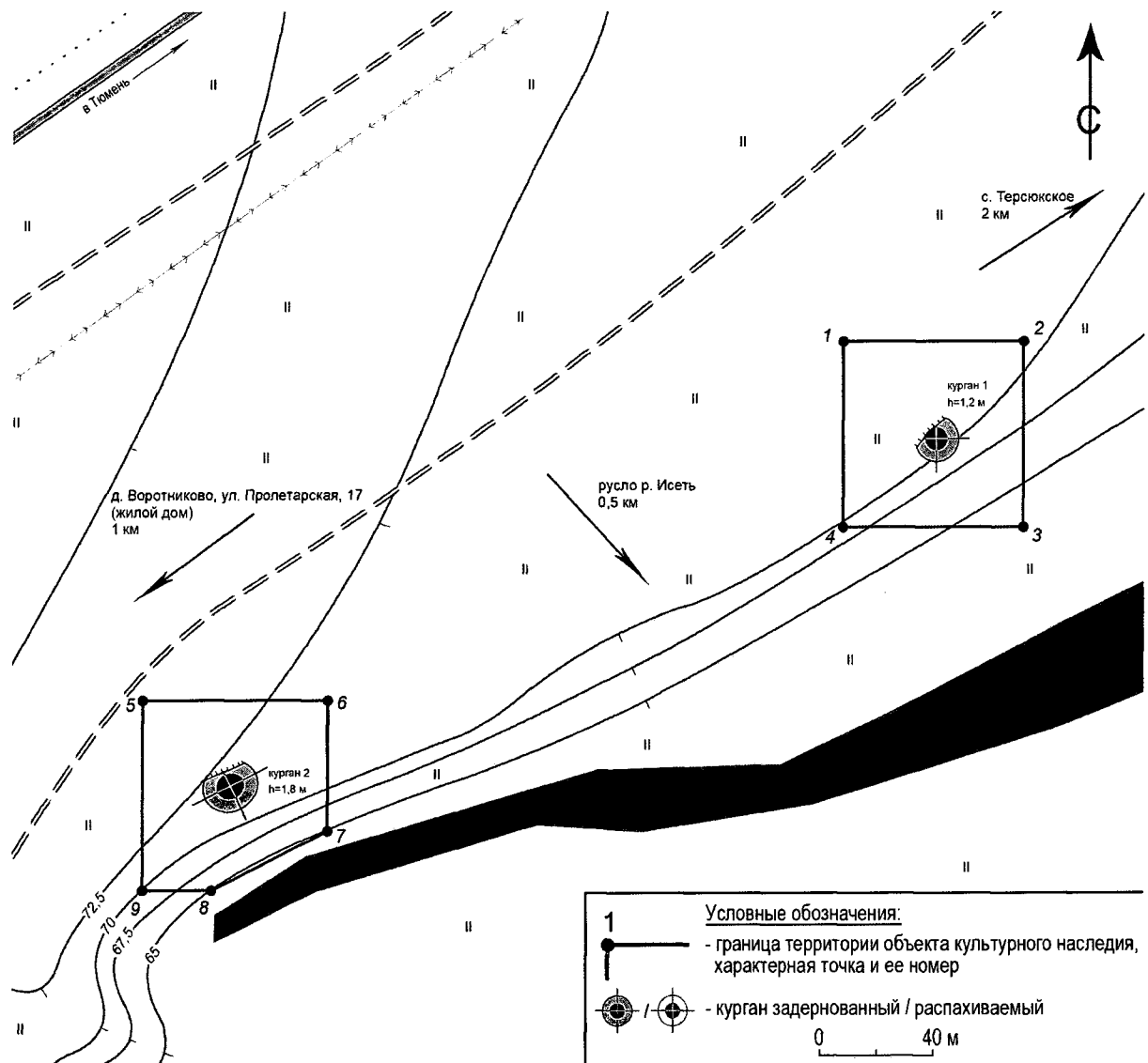
3. Координаты характерных точек границ территории объекта культурного наследия определены в системе координат МСК-45, зона 2, и приведены в таблице.

Таблица. Координаты характерных точек границ территории объекта культурного наследия

Номер характерной точки	Координаты характерных точек	
	X	Y
Контур 1		
1	529940.6947	2346055.2285
2	529941.4291	2346123.3722
3	529874.6233	2346124.0927
4	529873.8889	2346055.9479
Контур 2		
5	529804.1564	2345784.0839
6	529804.8865	2345852.2297
7	529749.2150	2345852.8266
8	529726.4817	2345809.6990
9	529726.2163	2345784.9182

Приложение  
к границам территории объекта  
культурного наследия федерального  
значения «д.Воротниково могильник-2»,  
находящегося по адресу: Курганская  
область, Шатровский район, Терсюковский  
сельский совет, в 1 км северо-восточнее  
ориентира жилой дом (адрес ориентира:  
Курганская область, Шатровский район,  
д. Воротниково, ул. Пролетарская, 17),  
на левом берегу р. Исеть

**Карта (схема) границ территории объекта культурного наследия федерального  
значения «д.Воротниково могильник-2», находящегося по адресу: Курганская  
область, Шатровский район, Терсюковский сельский совет, в 1 км северо-восточнее  
ориентира жилой дом (адрес ориентира: Курганская область, Шатровский район,  
д. Воротниково, ул. Пролетарская, 17), на левом берегу р. Исеть**





Приложение 8 к постановлению  
Правительства Курганской области  
от 4 сентября 2019 года № 318  
«Об утверждении границ территорий  
объектов культурного наследия»

**Режим использования территории объекта культурного наследия  
федерального значения «д.Воротниково могильник-2», находящегося по адресу:  
Курганская область, Шатровский район, Терсюковский сельский совет, в 1 км  
северо-восточнее ориентира жилой дом (адрес ориентира: Курганская область,  
Шатровский район, д. Воротниково, ул. Пролетарская, 17),  
на левом берегу р. Исеть**

Режим использования территории объекта культурного наследия федерального значения «д.Воротниково могильник-2», находящегося по адресу: Курганская область, Шатровский район, Терсюковский сельский совет, в 1 км северо-восточнее ориентира жилой дом (адрес ориентира: Курганская область, Шатровский район, д. Воротниково, ул. Пролетарская, 17), на левом берегу р. Исеть (далее — объект культурного наследия):

- 1) в границах территории объекта культурного наследия разрешается:
  - проведение археологических полевых работ в порядке, установленном законодательством Российской Федерации;
  - проведение строительных, мелиоративных, хозяйственных работ, предусмотренных статьей 25 Лесного кодекса Российской Федерации работ по использованию лесов (за исключением работ, указанных в пунктах 3, 4 и 7 части 1 статьи 25 Лесного кодекса Российской Федерации) и иных работ при условии обеспечения сохранности объекта культурного наследия;
  - проведение работ по сохранению природной среды объекта культурного наследия;
  - проведение работ по обеспечению доступа граждан к объекту культурного наследия;
- 2) в границах территории объекта культурного наследия запрещается поиск и изъятие археологических предметов из мест залегания без получения разрешения (открытого листа), подтверждающего право на проведение археологических полевых работ.

Приложение 9 к постановлению  
Правительства Курганской области  
от Челси 2019 года № 318  
«Об утверждении границ территорий  
объектов культурного наследия»

**Границы территории объекта культурного наследия федерального значения «с.Терсюкское, могильник I», находящегося по адресу: Курганская область, Шатровский район, Терсюковский сельский совет, в 2,3 км северо-восточнее ориентира жилой дом (адрес ориентира: Курганская область, Шатровский район, д. Воротниково, ул. Пролетарская, 17), в 1,2 км юго-западнее с. Терсюкское**

1. Границами территории объекта культурного наследия федерального значения «с.Терсюкское, могильник I», находящегося по адресу: Курганская область, Шатровский район, Терсюковский сельский совет, в 2,3 км северо-восточнее ориентира жилой дом (адрес ориентира: Курганская область, Шатровский район, д. Воротниково, ул. Пролетарская, 17), в 1,2 км юго-западнее с. Терсюкское (далее — объект культурного наследия), являются линии, последовательно соединяющие точки 1 – 4 контура 1 и точки 5 –9 контура 2.

2. Графическое описание границ территории объекта культурного наследия приведено на карте (схеме) границ территории объекта культурного наследия в приложении к границам территории объекта культурного наследия.

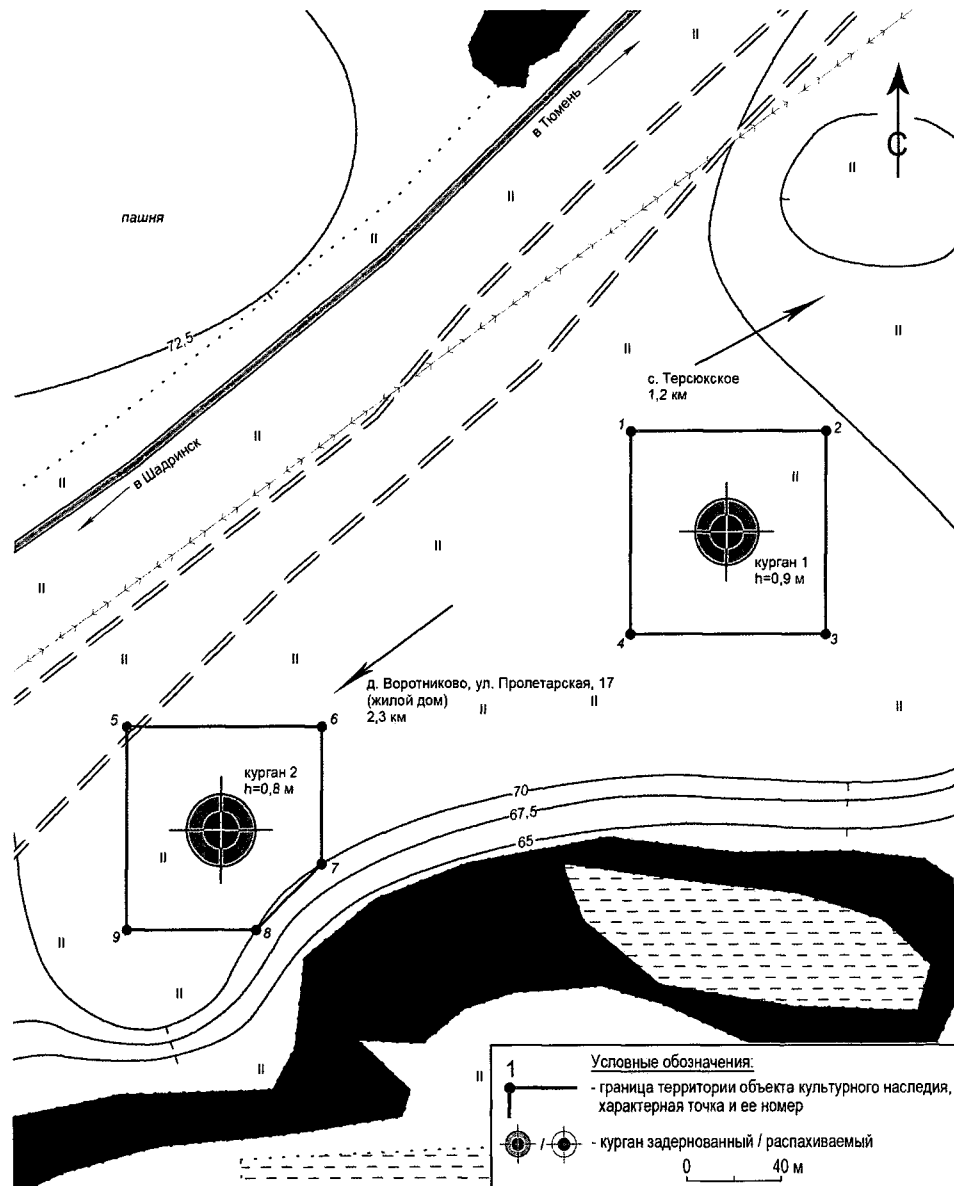
3. Координаты характерных точек границ территории объекта культурного наследия определены в системе координат МСК-45, зона 2, и приведены в таблице.

Таблица. Координаты характерных точек границ территории объекта культурного наследия

Номер характерной точки	Координаты характерных точек	
	X	Y
Контур 1		
1	530571.8787	2346754.6267
2	530572.7600	2346835.1483
3	530494.8199	2346836.0021
4	530493.9386	2346755.4790
Контур 2		
5	530458.3729	2346557.6320
6	530459.1829	2346631.9616
7	530403.5114	2346632.5687
8	530380.9727	2346608.0346
9	530380.4328	2346558.4806

Приложение  
к границам территории объекта  
культурного наследия федерального  
значения «с.Терсюкское, могильник I»,  
находящегося по адресу: Курганская  
область, Шатровский район, Терсюкский  
сельский совет, в 2,3 км северо-восточнее  
ориентира жилой дом (адрес ориентира:  
Курганская область, Шатровский район,  
д. Воротниково, ул. Пролетарская, 17),  
в 1,2 км юго-западнее с. Терсюкское

**Карта (схема) границ территории объекта культурного наследия федерального значения «с.Терсюкское, могильник I», находящегося по адресу: Курганская область, Шатровский район, Терсюкский сельский совет, в 2,3 км северо-восточнее ориентира жилой дом (адрес ориентира: Курганская область, Шатровский район, д. Воротниково, ул. Пролетарская, 17), в 1,2 км юго-западнее с. Терсюкское**



Приложение 10 к постановлению  
Правительства Курганской области  
от 4 сентября 2019 года № 318  
«Об утверждении границ территорий  
объектов культурного наследия»

**Режим использования территории объекта культурного наследия  
федерального значения «с.Терсюкское, могильник I», находящегося по адресу:  
Курганская область, Шатровский район, Терсюковский сельский совет, в 2,3 км  
северо-восточнее ориентира жилой дом (адрес ориентира: Курганская область,  
Шатровский район, д. Воротниково, ул. Пролетарская, 17),  
в 1,2 км юго-западнее с. Терсюкское**

Режим использования территории объекта культурного наследия федерального значения «с.Терсюкское, могильник I», находящегося по адресу: Курганская область, Шатровский район, Терсюковский сельский совет, в 2,3 км северо-восточнее ориентира жилой дом (адрес ориентира: Курганская область, Шатровский район, д. Воротниково, ул. Пролетарская, 17), в 1,2 км юго-западнее с. Терсюкское (далее — объект культурного наследия):

1) в границах территории объекта культурного наследия разрешается:  
проведение археологических полевых работ в порядке, установленном законодательством Российской Федерации;

проведение строительных, мелиоративных, хозяйственных работ, предусмотренных статьей 25 Лесного кодекса Российской Федерации работ по использованию лесов (за исключением работ, указанных в пунктах 3, 4 и 7 части 1 статьи 25 Лесного кодекса Российской Федерации) и иных работ при условии обеспечения сохранности объекта культурного наследия;

проведение работ по сохранению природной среды объекта культурного наследия;

проведение работ по обеспечению доступа граждан к объекту культурного наследия;

2) в границах территории объекта культурного наследия запрещается поиск и изъятие археологических предметов из мест залегания без получения разрешения (открытого листа), подтверждающего право на проведение археологических полевых работ.

Приложение 11 к постановлению  
Правительства Курганской области  
от 4 сентября 2019 года № 318  
«Об утверждении границ территорий  
объектов культурного наследия»

**Границы территории объекта культурного наследия федерального значения «с.Камышевка, одиночный курган», находящегося по адресу: Курганская область, Шатровский район, Камышевский сельский совет, в 2,35 км по направлению к северо-северо-востоку от ориентира нежилое здание церкви (адрес ориентира: Курганская область, Шатровский район, с. Камышевка, ул. Ленина, 4А), в 0,1 км северо-западнее автомобильной дороги «Шадринск-Тюмень»**

1. Границами территории объекта культурного наследия федерального значения «с.Камышевка, одиночный курган», находящегося по адресу: Курганская область, Шатровский район, Камышевский сельский совет, в 2,35 км по направлению к северо-северо-востоку от ориентира нежилое здание церкви (адрес ориентира: Курганская область, Шатровский район, с. Камышевка, ул. Ленина, 4А), в 0,1 км северо-западнее автомобильной дороги «Шадринск-Тюмень» (далее — объект культурного наследия), являются линии, последовательно соединяющие точки 1 – 4.

2. Графическое описание границ территории объекта культурного наследия приведено на карте (схеме) границ территории объекта культурного наследия в приложении к границам территории объекта культурного наследия.

3. Координаты характерных точек границ территории объекта культурного наследия определены в системе координат МСК-45, зона 2, и приведены в таблице.

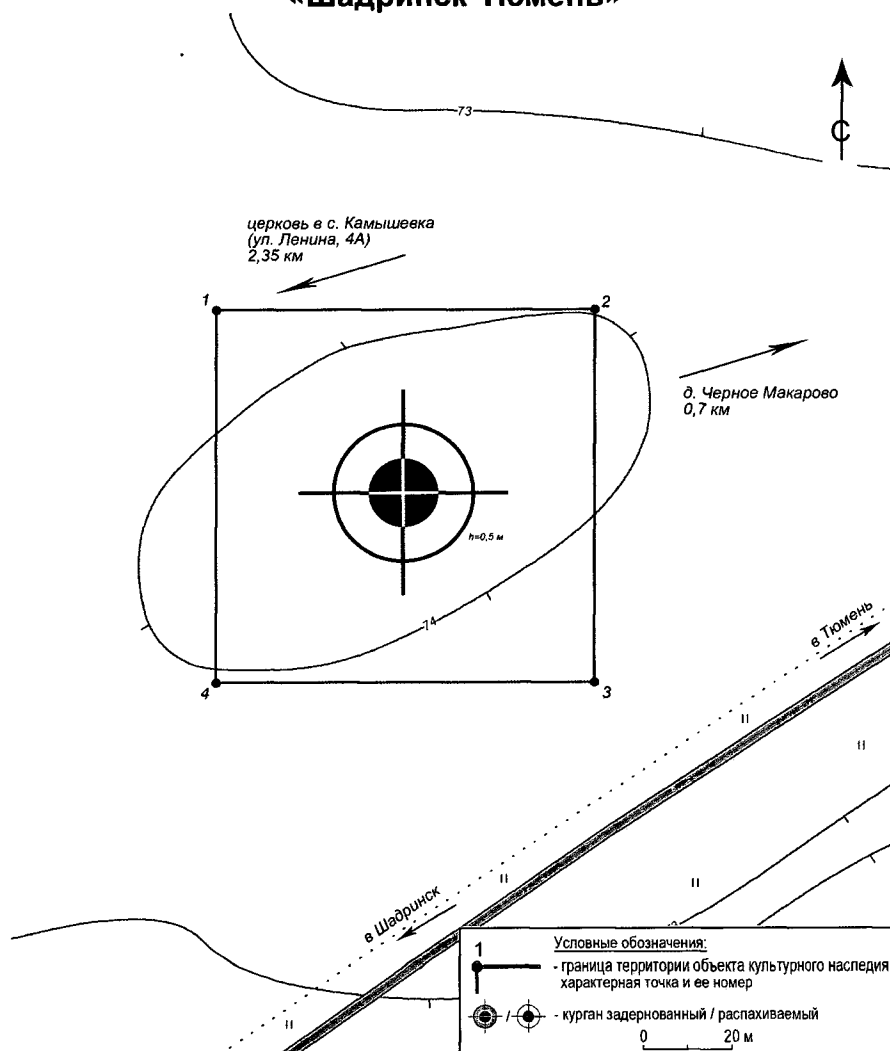
Таблица. Координаты характерных точек границ территории объекта культурного наследия

Номер характерной точки	Координаты характерных точек	
	X	Y
1	541042.6486	2348042.8179
2	541043.5552	2348123.1419
3	540965.6141	2348124.0224
4	540964.7075	2348043.6969

## Приложение

к границам территории объекта культурного наследия федерального значения «с.Камышевка, одиночный курган», находящегося по адресу: Курганская область, Шатровский район, Камышевский сельский совет, в 2,35 км по направлению к северо-северо-востоку от ориентира нежилое здание церкви (адрес ориентира: Курганская область, Шатровский район, с. Камышевка, ул. Ленина, 4А), в 0,1 км северо-западнее автомобильной дороги «Шадринск-Тюмень»

**Карта (схема) границ территории объекта культурного наследия федерального значения «с.Камышевка, одиночный курган», находящегося по адресу: Курганская область, Шатровский район, Камышевский сельский совет, в 2,35 км по направлению к северо-северо-востоку от ориентира нежилое здание церкви (адрес ориентира: Курганская область, Шатровский район, с. Камышевка, ул. Ленина, 4А), в 0,1 км северо-западнее автомобильной дороги «Шадринск-Тюмень»**



Приложение 12 к постановлению  
Правительства Курганской области  
от 4 сентября 2019 года № 318  
«Об утверждении границ территорий  
объектов культурного наследия»

**Режим использования территории объекта культурного наследия  
федерального значения «с.Камышевка, одиночный курган», находящегося по  
адресу: Курганская область, Шатровский район, Камышевский сельский совет, в  
2,35 км по направлению к северо-северо-востоку от ориентира нежилое здание  
церкви (адрес ориентира: Курганская область, Шатровский район, с. Камышевка,  
ул. Ленина, 4А), в 0,1 км северо-западнее автомобильной дороги  
«Шадринск-Тюмень»**

Режим использования территории объекта культурного наследия федерального значения «с.Камышевка, одиночный курган», находящегося по адресу: Курганская область, Шатровский район, Камышевский сельский совет, в 2,35 км по направлению к северо-северо-востоку от ориентира нежилое здание церкви (адрес ориентира: Курганская область, Шатровский район, с. Камышевка, ул. Ленина, 4А), в 0,1 км северо-западнее автомобильной дороги «Шадринск-Тюмень» (далее — объект культурного наследия):

- 1) в границах территории объекта культурного наследия разрешается:
  - проведение археологических полевых работ в порядке, установленном законодательством Российской Федерации;
  - проведение строительных, мелиоративных, хозяйственных работ, предусмотренных статьей 25 Лесного кодекса Российской Федерации работ по использованию лесов (за исключением работ, указанных в пунктах 3, 4 и 7 части 1 статьи 25 Лесного кодекса Российской Федерации) и иных работ при условии обеспечения сохранности объекта культурного наследия;
  - проведение работ по сохранению природной среды объекта культурного наследия;
  - проведение работ по обеспечению доступа граждан к объекту культурного наследия;
- 2) в границах территории объекта культурного наследия запрещается поиск и изъятие археологических предметов из мест залегания без получения разрешения (открытого листа), подтверждающего право на проведение археологических полевых работ.

Приложение 13 к постановлению  
Правительства Курганской области  
от 4 сентября 2019 года № 318  
«Об утверждении границ территорий  
объектов культурного наследия»

**Границы территории объекта культурного наследия федерального значения «с.Мостовское, могильник-I», находящегося по адресу: Курганская область, Шатровский район, Мостовской сельский совет, в 2,5 км северо-восточнее ориентира нежилое здание школы (адрес ориентира: Курганская область, Шатровский район, с. Мостовское, ул. Школьная, 27), в 1,5 км северо-западнее автомобильной дороги «Шадринск-Тюмень»**

1. Границами территории объекта культурного наследия федерального значения «с.Мостовское, могильник-I», находящегося по адресу: Курганская область, Шатровский район, Мостовской сельский совет, в 2,5 км северо-восточнее ориентира нежилое здание школы (адрес ориентира: Курганская область, Шатровский район, с. Мостовское, ул. Школьная, 27), в 1,5 км северо-западнее автомобильной дороги «Шадринск-Тюмень» (далее — объект культурного наследия), являются линии, последовательно соединяющие точки 1 – 4 контура 1 и точки 5 -9 контура 2.

2. Графическое описание границ территории объекта культурного наследия приведено в карте (схеме) границ территории объекта культурного наследия в приложении к границам территории объекта культурного наследия.

3. Координаты характерных точек границ территории объекта культурного наследия определены в системе координат МСК-45, зона 2, и приведены в таблице.

Таблица. Координаты характерных точек границ территории объекта культурного наследия

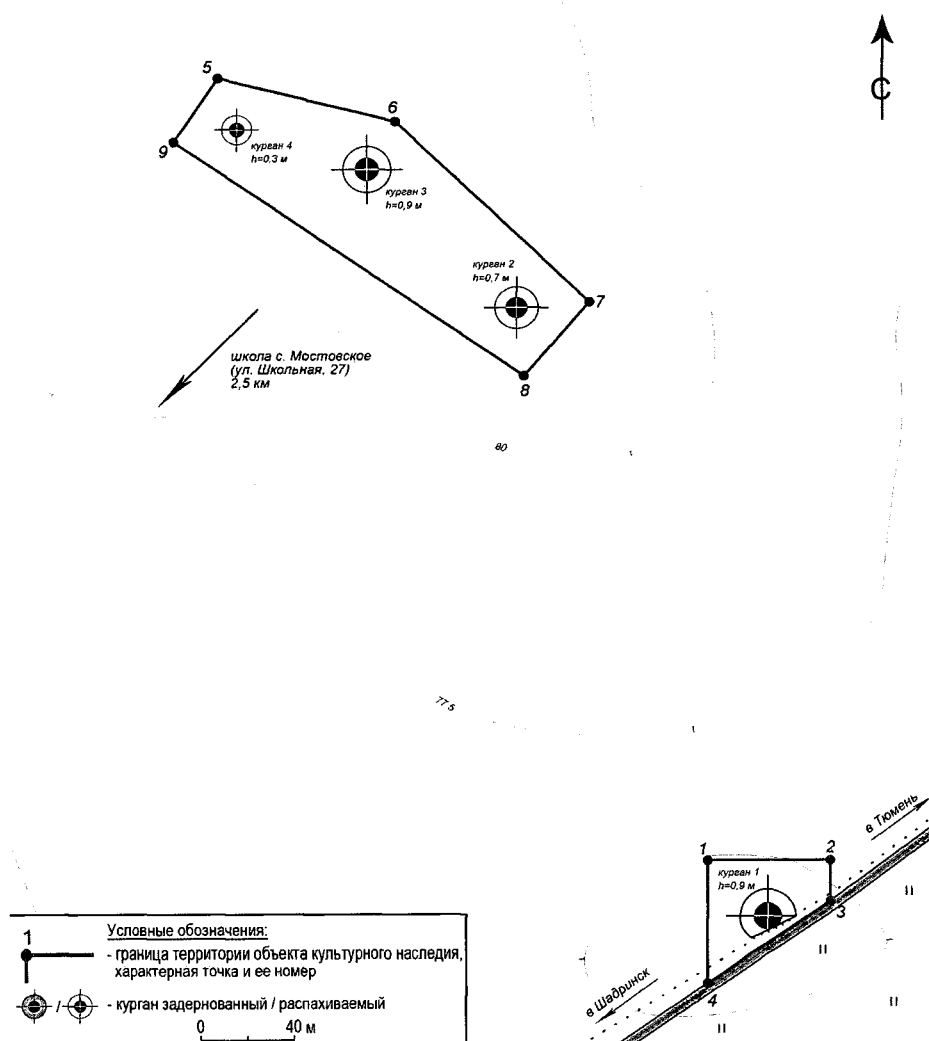
Номер характерной точки	Координаты характерных точек	
	X	Y
Контур 1		
1	546750.8503	2361518.8188
2	546752.2805	2361617.5482
3	546718.8777	2361618.0325
4	546650.6419	2361520.2693
Контур 2		
5	547402.0755	2361114.4534
6	547370.7159	2361256.8365
7	547228.2857	2361419.3403
8	547160.6777	2361364.7760
9	547357.0060	2361078.0758



## Приложение

к границам территории объекта культурного наследия федерального значения «с.Мостовское, могильник-I», находящегося по адресу: Курганская область, Шатровский район, Мостовской сельский совет, в 2,5 км северо-восточнее ориентира нежилое здание школы (адрес ориентира: Курганская область, Шатровский район, с. Мостовское, ул. Школьная, 27), в 1,5 км северо-западнее автомобильной дороги «Шадринск-Тюмень»

**Карта (схема) границ территории объекта культурного наследия федерального значения «с.Мостовское, могильник-I», находящегося по адресу: Курганская область, Шатровский район, Мостовской сельский совет, в 2,5 км северо-восточнее ориентира нежилое здание школы (адрес ориентира: Курганская область, Шатровский район, с. Мостовское, ул. Школьная, 27), в 1,5 км северо-западнее автомобильной дороги «Шадринск-Тюмень»**



Приложение 14 к постановлению  
Правительства Курганской области  
от 4 сентября 2019 года № 318  
«Об утверждении границ территорий  
объектов культурного наследия»

**Режим использования территории объекта культурного наследия  
федерального значения «с.Мостовское, могильник-I», находящегося по адресу:  
Курганская область, Шатровский район, Мостовской сельский совет, в 2,5 км  
северо-восточнее ориентира нежилое здание школы (адрес ориентира:  
Курганская область, Шатровский район, с. Мостовское, ул. Школьная, 27),  
в 1,5 км северо-западнее автомобильной дороги «Шадринск-Тюмень»**

Режим использования территории объекта культурного наследия федерального значения «с.Мостовское, могильник-I», находящегося по адресу: Курганская область, Шатровский район, Мостовской сельский совет, в 2,5 км северо-восточнее ориентира нежилое здание школы (адрес ориентира: Курганская область, Шатровский район, с. Мостовское, ул. Школьная, 27), в 1,5 км северо-западнее автомобильной дороги «Шадринск-Тюмень» (далее — объект культурного наследия):

- 1) в границах территории объекта культурного наследия разрешается:
  - проведение археологических полевых работ в порядке, установленном законодательством Российской Федерации;
  - проведение строительных, мелиоративных, хозяйственных работ, предусмотренных статьей 25 Лесного кодекса Российской Федерации работ по использованию лесов (за исключением работ, указанных в пунктах 3, 4 и 7 части 1 статьи 25 Лесного кодекса Российской Федерации) и иных работ при условии обеспечения сохранности объекта культурного наследия;
  - проведение работ по сохранению природной среды объекта культурного наследия;
  - проведение работ по обеспечению доступа граждан к объекту культурного наследия;
- 2) в границах территории объекта культурного наследия запрещается поиск и изъятие археологических предметов из мест залегания без получения разрешения (открытого листа), подтверждающего право на проведение археологических полевых работ.

Приложение 15 к постановлению  
Правительства Курганской области  
от 4 сентября 2019 года № 318  
«Об утверждении границ территорий  
объектов культурного наследия»

**Границы территории объекта культурного наследия федерального значения «д. Черное Макарово, могильник-I», находящегося по адресу: Курганская область, Шатровский район, Кодской сельский совет, в 2,15 км западнее ориентира нежилое здание школы (адрес ориентира: Курганская область, Шатровский район, с. Кодское, ул. Школьная, 1), в 0,3 км восточнее д. Черное Макарово, к югу от автомобильной дороги «Шадринск-Тюмень»**

1. Границами территории объекта культурного наследия федерального значения «д. Черное Макарово, могильник-I», находящегося по адресу: Курганская область, Шатровский район, Кодской сельский совет, в 2,15 км западнее ориентира нежилое здание школы (адрес ориентира: Курганская область, Шатровский район, с. Кодское, ул. Школьная, 1), в 0,3 км восточнее д. Черное Макарово, к югу от автомобильной дороги «Шадринск-Тюмень» (далее — объект культурного наследия), являются линии, последовательно соединяющие точки 1 - 10.

2. Графическое описание границ территории объекта культурного наследия приведено на карте (схеме) границ территории объекта культурного наследия в приложении к границам территории объекта культурного наследия.

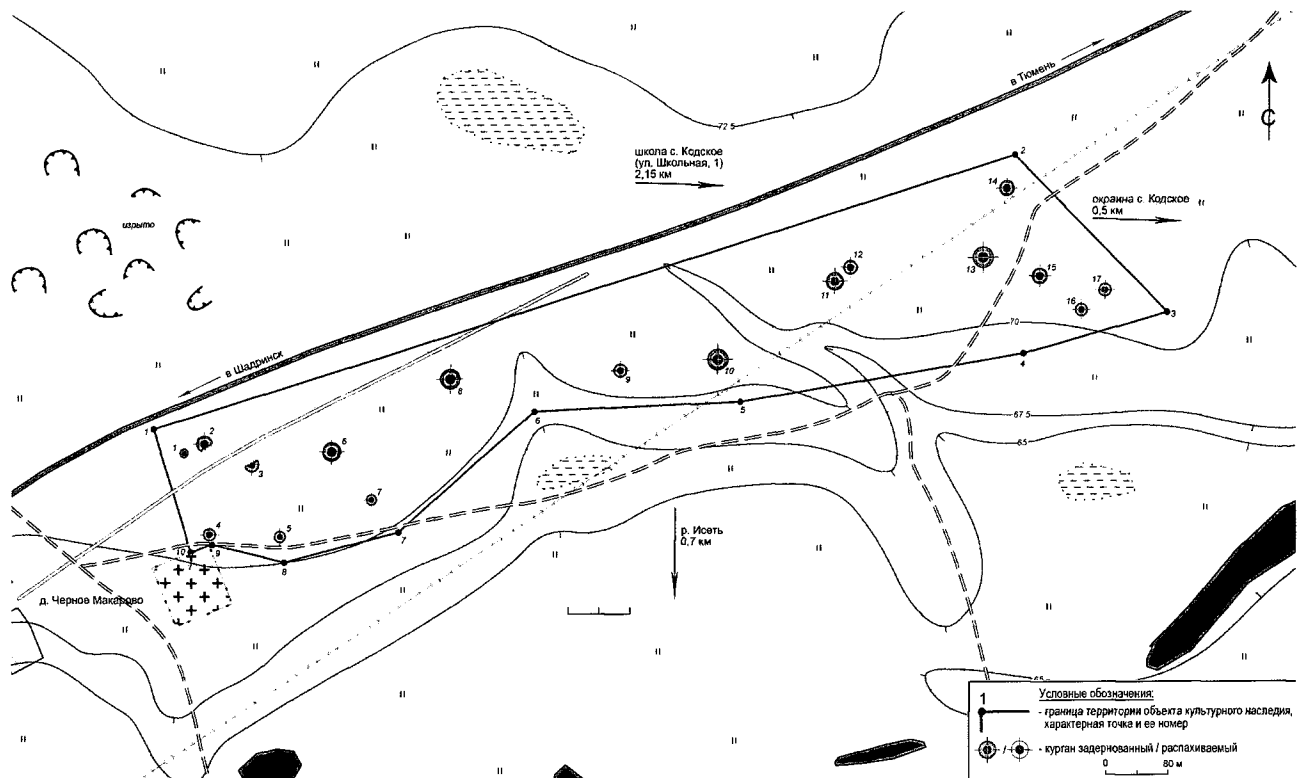
3. Координаты характерных точек границ территории объекта культурного наследия определены в системе координат МСК-45, зона 2, и приведены в таблице.

Таблица. Координаты характерных точек границ территории объекта культурного наследия

Номер характерной точки	Координаты характерных точек	
	X	Y
1	541805.4928	2349504.6928
2	542163.7306	2350612.5705
3	541976.7997	2350812.4982
4	541918.9204	2350627.8370
5	541847.7235	2350257.9743
6	541833.4625	2349992.4674
7	541686.6880	2349821.1868
8	541640.4185	2349673.4378
9	541661.6076	2349580.5099
10	541661.3200	2349555.7983

Приложение  
к границам территории объекта  
культурного наследия федерального  
значения «д. Черное Макарово, могильник-  
I», находящегося по адресу: Курганская  
область, Шатровский район, Кодской  
сельский совет, в 2,15 км западнее  
ориентира нежилое здание школы (адрес  
ориентира: Курганская область,  
Шатровский район, с. Кодское,  
ул. Школьная, 1), в 0,3 км восточнее  
д. Черное Макарово, к югу от  
автомобильной дороги  
«Шадринск-Тюмень»

**Карта (схема) границ территории объекта культурного наследия федерального значения «д. Черное Макарово, могильник-I», находящегося по адресу: Курганская область, Шатровский район, Кодской сельский совет, в 2,15 км западнее ориентира нежилое здание школы (адрес ориентира: Курганская область, Шатровский район, с. Кодское, ул. Школьная, 1), в 0,3 км восточнее д. Черное Макарово, к югу от автомобильной дороги «Шадринск-Тюмень»**



Приложение 16 к постановлению  
Правительства Курганской области  
от 4 сентября 2019 года № 318  
«Об утверждении границ территорий  
объектов культурного наследия»

**Режим использования территории объекта культурного наследия  
федерального значения «д.Черное Макарово, могильник-I», находящегося по  
адресу: Курганская область, Шатровский район, Кодской сельский совет, в  
2,15 км западнее ориентира нежилое здание школы (адрес ориентира: Курганская  
область, Шатровский район, с. Кодское, ул. Школьная, 1), в 0,3 км восточнее  
д. Черное Макарово, к югу от автомобильной дороги «Шадринск-Тюмень»**

Режим использования территории объекта культурного наследия федерального значения «д.Черное Макарово, могильник-I», находящегося по адресу: Курганская область, Шатровский район, Кодской сельский совет, в 2,15 км западнее ориентира нежилое здание школы (адрес ориентира: Курганская область, Шатровский район, с. Кодское, ул. Школьная, 1), в 0,3 км восточнее д. Черное Макарово, к югу от автомобильной дороги «Шадринск-Тюмень» (далее — объект культурного наследия):

- 1) в границах территории объекта культурного наследия разрешается:
  - проведение археологических полевых работ в порядке, установленном законодательством Российской Федерации;
  - проведение строительных, мелиоративных, хозяйственных работ, предусмотренных статьей 25 Лесного кодекса Российской Федерации работ по использованию лесов (за исключением работ, указанных в пунктах 3, 4 и 7 части 1 статьи 25 Лесного кодекса Российской Федерации) и иных работ при условии обеспечения сохранности объекта культурного наследия;
  - проведение работ по сохранению природной среды объекта культурного наследия;
  - проведение работ по обеспечению доступа граждан к объекту культурного наследия;
- 2) в границах территории объекта культурного наследия запрещается поиск и изъятие археологических предметов из мест залегания без получения разрешения (открытого листа), подтверждающего право на проведение археологических полевых работ.

Приложение 17 к постановлению  
Правительства Курганской области  
от 4 сентября 2019 года № 318  
«Об утверждении границ территорий  
объектов культурного наследия»

**Границы территории объекта культурного наследия федерального значения «с.Кодское, могильник-I», находящегося по адресу: Курганская область, Шатровский район, Кодской сельский совет, в 1,7 км северо-восточнее ориентира нежилое здание школы (адрес ориентира: Курганская область, Шатровский район, с. Кодское, ул. Школьная, 1), в 0,1 км к югу от автомобильной дороги «Шадринск-Тюмень»**

1. Границами территории объекта культурного наследия федерального значения «с.Кодское, могильник-I», находящегося по адресу: Курганская область, Шатровский район, Кодской сельский совет, в 1,7 км северо-восточнее ориентира нежилое здание школы (адрес ориентира: Курганская область, Шатровский район, с. Кодское, ул. Школьная, 1), в 0,1 км к югу от автомобильной дороги «Шадринск-Тюмень» (далее — объект культурного наследия), являются линии, последовательно соединяющие точки 1 - 7.

2. Графическое описание границ территории объекта культурного наследия приведено на карте (схеме) границ территории объекта культурного наследия в приложении к границам территории объекта культурного наследия.

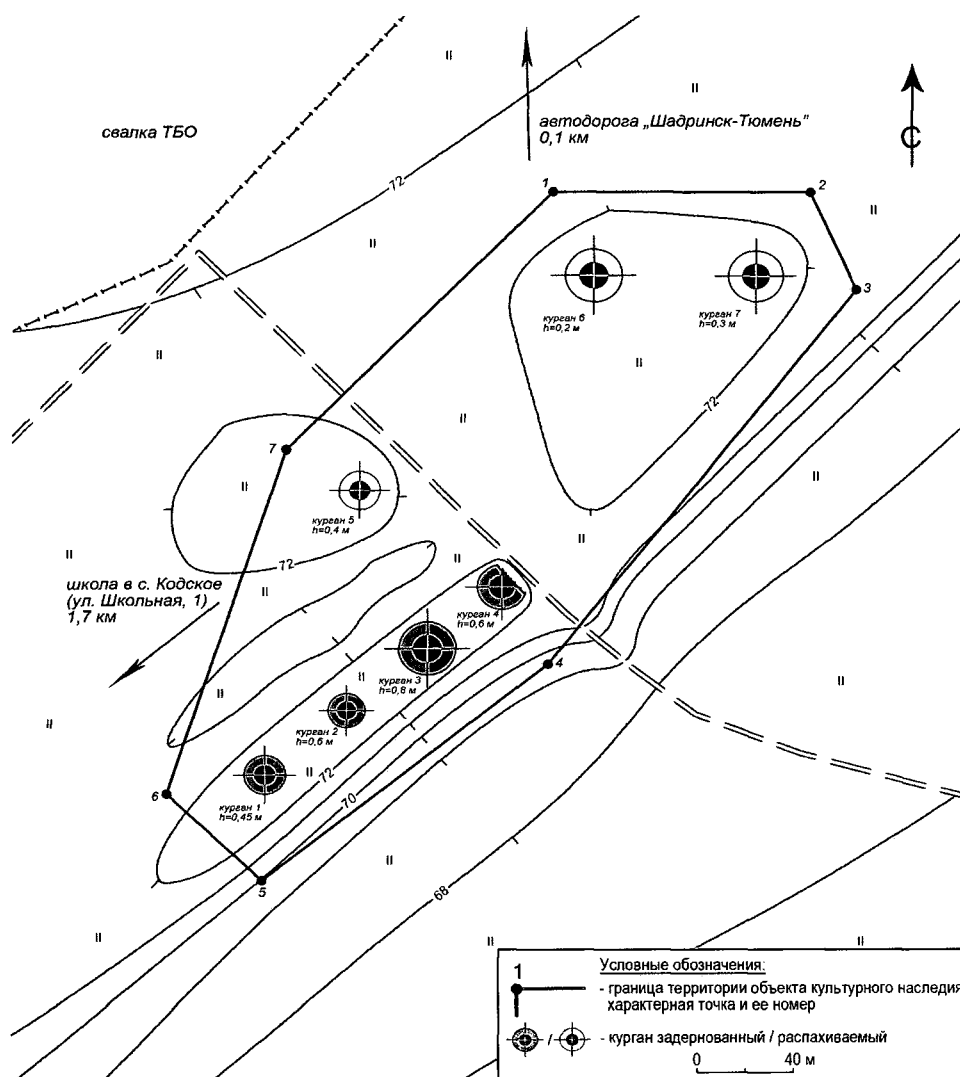
3. Координаты характерных точек границ территории объекта культурного наследия определены в системе координат МСК-45, зона 2, и приведены в таблице.

Таблица. Координаты характерных точек границ территории объекта культурного наследия

Номер характерной точки	Координаты характерных точек	
	X	Y
1	543360.5862	2354643.8738
2	543361.8560	2354742.6811
3	543328.6913	2354761.6372
4	543160.0884	2354640.2714
5	543069.5879	2354530.2491
6	543102.5164	2354492.7662
7	543247.8168	2354534.1423

Приложение  
к границам территории объекта  
культурного наследия федерального  
значения «с.Кодское, могильник-I»,  
находящегося по адресу: Курганская  
область, Шатровский район, Кодской  
сельский совет, в 1,7 км северо-восточнее  
ориентира нежилое здание школы  
(адрес ориентира: Курганская область,  
Шатровский район, с. Кодское,  
ул. Школьная, 1), в 0,1 км к югу от  
автомобильной дороги «Шадринск-  
Тюмень»

**Карта (схема) границ территории объекта культурного наследия федерального значения «с.Кодское, могильник-I», находящегося по адресу: Курганская область, Шатровский район, Кодской сельский совет, в 1,7 км северо-восточнее ориентира нежилое здание школы (адрес ориентира: Курганская область, Шатровский район, с. Кодское, ул. Школьная, 1), в 0,1 км к югу от автомобильной дороги «Шадринск-Тюмень»**



Приложение 18 к постановлению  
Правительства Курганской области  
от 4 сентября 2019 года № 318  
«Об утверждении границ территорий  
объектов культурного наследия»

**Режим использования территории объекта культурного наследия  
федерального значения «с.Кодское, могильник-I», находящегося по адресу:  
Курганская область, Шатровский район, Кодской сельский совет, в 1,7 км  
северо-восточнее ориентира нежилое здание школы (адрес ориентира:  
Курганская область, Шатровский район, с. Кодское, ул. Школьная, 1),  
в 0,1 км к югу от автомобильной дороги «Шадринск-Тюмень»**

Режим использования территории объекта культурного наследия федерального значения «с.Кодское, могильник-I», находящегося по адресу: Курганская область, Шатровский район, Кодской сельский совет, в 1,7 км северо-восточнее ориентира нежилое здание школы (адрес ориентира: Курганская область, Шатровский район, с. Кодское, ул. Школьная, 1), в 0,1 км к югу от автомобильной дороги «Шадринск-Тюмень» (далее — объект культурного наследия):

- 1) в границах территории объекта культурного наследия разрешается:
  - проведение археологических полевых работ в порядке, установленном законодательством Российской Федерации;
  - проведение строительных, мелиоративных, хозяйственных работ, предусмотренных статьей 25 Лесного кодекса Российской Федерации работ по использованию лесов (за исключением работ, указанных в пунктах 3, 4 и 7 части 1 статьи 25 Лесного кодекса Российской Федерации) и иных работ при условии обеспечения сохранности объекта культурного наследия;
  - проведение работ по сохранению природной среды объекта культурного наследия;
  - проведение работ по обеспечению доступа граждан к объекту культурного наследия;
- 2) в границах территории объекта культурного наследия запрещается поиск и изъятие археологических предметов из мест залегания без получения разрешения (открытого листа), подтверждающего право на проведение археологических полевых работ.



Приложение 19 к постановлению  
Правительства Курганской области  
от 4 сентября 2019 года № 318  
«Об утверждении границ территорий  
объектов культурного наследия»

**Границы территории объекта культурного наследия федерального значения «Курган Воротниково-III», находящегося по адресу: Курганская область, Шатровский район, Терсюковский сельский совет, в 0,95 км северо-восточнее ориентира жилой дом (адрес ориентира: Курганская область, Шатровский район, д. Воротниково, ул. Пролетарская, 17), в 0,09 км юго-восточнее автомобильной дороги «Шадринск-Тюмень»**

1. Границами территории объекта культурного наследия федерального значения «Курган Воротниково-III», находящегося по адресу: Курганская область, Шатровский район, Терсюковский сельский совет, в 0,95 км северо-восточнее ориентира жилой дом (адрес ориентира: Курганская область, Шатровский район, д. Воротниково, ул. Пролетарская, 17), в 0,09 км юго-восточнее автомобильной дороги «Шадринск-Тюмень» (далее — объект культурного наследия), являются линии, последовательно соединяющие точки 1 - 4.

2. Графическое описание границ территории объекта культурного наследия приведено на карте (схеме) границ территории объекта культурного наследия в приложении к границам территории объекта культурного наследия.

3. Координаты характерных точек границ территории объекта культурного наследия определены в системе координат МСК-45, зона 2, и приведены в таблице.

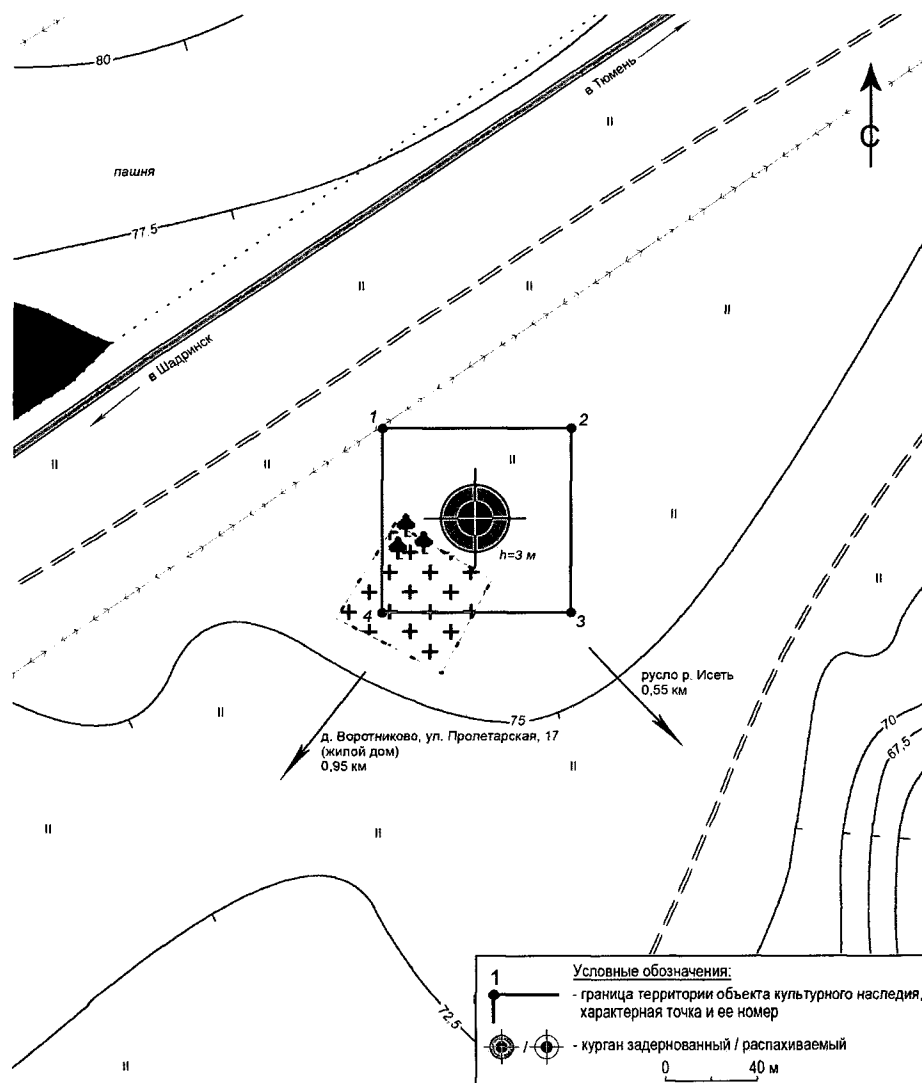
Таблица. Координаты характерных точек границ территории объекта культурного наследия

Номер характерной точки	Координаты характерных точек	
	X	Y
1	529790.3766	2345536.3992
2	529791.2348	2345616.9355
3	529713.2947	2345617.7667
4	529712.4365	2345537.2290

## Приложение

к границам территории объекта культурного наследия федерального значения «Курган Воротниково-III», находящегося по адресу: Курганская область, Шатровский район, Терсукский сельский совет, в 0,95 км северо-восточнее ориентира жилой дом (адрес ориентира: Курганская область, Шатровский район, д. Воротниково, ул. Пролетарская, 17), в 0,09 км юго-восточнее автомобильной дороги «Шадринск-Тюмень»

**Карта (схема) границ территории объекта культурного наследия федерального значения «Курган Воротниково-III», находящегося по адресу: Курганская область, Шатровский район, Терсукский сельский совет, в 0,95 км северо-восточнее ориентира жилой дом (адрес ориентира: Курганская область, Шатровский район, д. Воротниково, ул. Пролетарская, 17), в 0,09 км юго-восточнее автомобильной дороги «Шадринск-Тюмень»**



Приложение 20 к постановлению  
Правительства Курганской области  
от 4 сентября 2019 года № 318  
«Об утверждении границ территорий  
объектов культурного наследия»

**Режим использования территории объекта культурного наследия  
федерального значения «Курган Воротниково-III», находящегося по адресу:  
Курганская область, Шатровский район, Терсюковский сельский совет, в 0,95 км  
северо-восточнее ориентира жилой дом (адрес ориентира: Курганская область,  
Шатровский район, д. Воротниково, ул. Пролетарская, 17), в 0,09 км  
юго-восточнее автомобильной дороги «Шадринск-Тюмень»**

Режим использования территории объекта культурного наследия федерального значения «Курган Воротниково-III», находящегося по адресу: Курганская область, Шатровский район, Терсюковский сельский совет, в 0,95 км северо-восточнее ориентира жилой дом (адрес ориентира: Курганская область, Шатровский район, д. Воротниково, ул. Пролетарская, 17), в 0,09 км юго-восточнее автомобильной дороги «Шадринск-Тюмень» (далее — объект культурного наследия):

1) в границах территории объекта культурного наследия разрешается:  
проведение археологических полевых работ в порядке, установленном законодательством Российской Федерации;

проведение строительных, мелиоративных, хозяйственных работ, предусмотренных статьей 25 Лесного кодекса Российской Федерации работ по использованию лесов (за исключением работ, указанных в пунктах 3, 4 и 7 части 1 статьи 25 Лесного кодекса Российской Федерации) и иных работ при условии обеспечения сохранности объекта культурного наследия;

проведение работ по сохранению природной среды объекта культурного наследия;

проведение работ по обеспечению доступа граждан к объекту культурного наследия;

2) в границах территории объекта культурного наследия запрещается поиск и изъятие археологических предметов из мест залегания без получения разрешения (открытого листа), подтверждающего право на проведение археологических полевых работ.

Приложение 21 к постановлению  
Правительства Курганской области  
от 4 сентября 2019 года № 318  
«Об утверждении границ территорий  
объектов культурного наследия»

**Границы территории объекта культурного наследия федерального значения «Могильник Воротниково IV», находящегося по адресу: Курганская область, Шатровский район, Терсюковский сельский совет, в 1,25 км севернее ориентира жилой дом (адрес ориентира: Курганская область, Шатровский район, д. Воротниково, ул. Пролетарская, 17), в 0,3 км северо-западнее автомобильной дороги «Шадринск-Тюмень»**

1. Границами территории объекта культурного наследия федерального значения «Могильник Воротниково IV», находящегося по адресу: Курганская область, Шатровский район, Терсюковский сельский совет, в 1,25 км севернее ориентира жилой дом (адрес ориентира: Курганская область, Шатровский район, д. Воротниково, ул. Пролетарская, 17), в 0,3 км северо-западнее автомобильной дороги «Шадринск-Тюмень» (далее — объект культурного наследия), являются линии, последовательно соединяющие точки 1 – 4 контура 1 и точки 5 - 8 контура 2.

2. Графическое описание границ территории объекта культурного наследия приведено в карте (схеме) границ территории объекта культурного наследия в приложении к границам территории объекта культурного наследия.

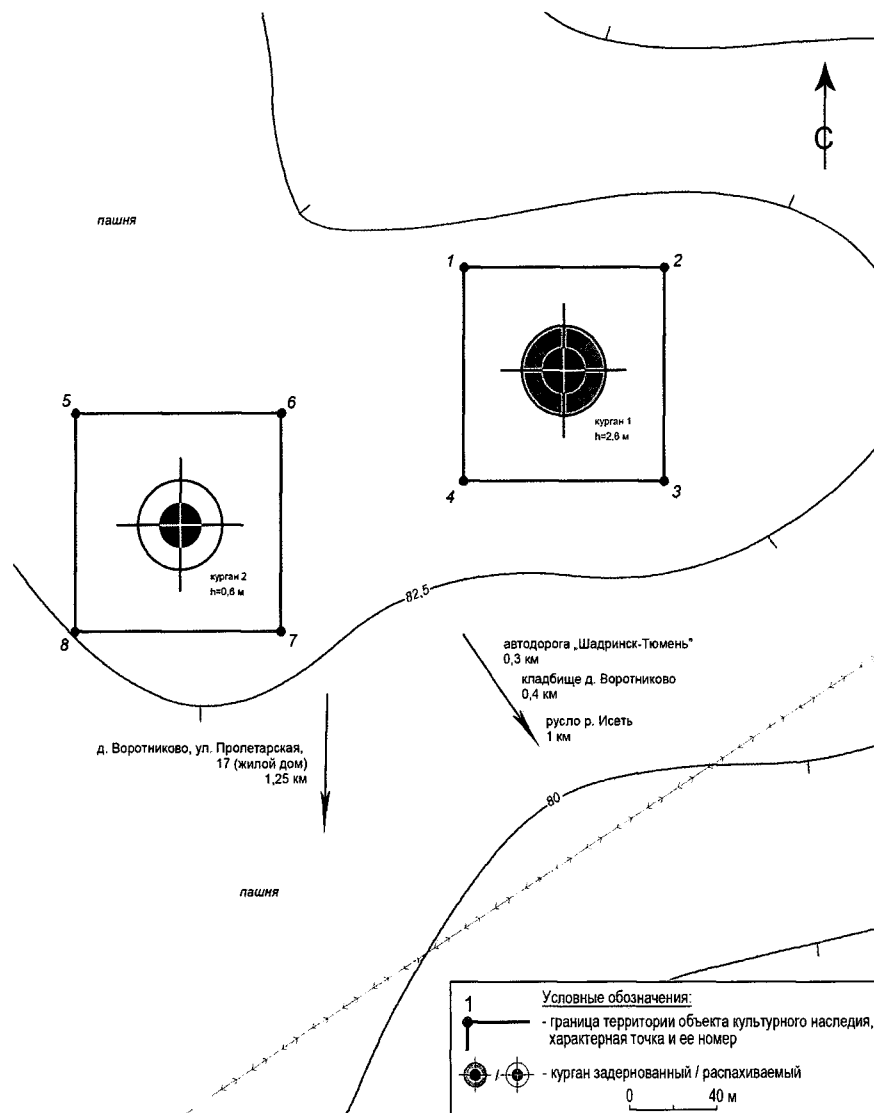
3. Координаты характерных точек границ территории объекта культурного наследия определены в системе координат МСК-45, зона 2, и приведены в таблице.

Таблица. Координаты характерных точек границ территории объекта культурного наследия

Номер характерной точки	Координаты характерных точек	
	X	Y
Контур 1		
1	530143.7156	2345253.8495
2	530144.6999	2345346.7683
3	530055.6254	2345347.7128
4	530054.6411	2345254.7921
Контур 2		
5	530075.1431	2345087.3001
6	530076.0583	2345174.0256
7	529986.9838	2345174.9665
8	529986.0686	2345088.2392

Приложение  
к границам территории объекта  
культурного наследия федерального  
значения «Могильник Воротниково IV»,  
находящегося по адресу: Курганская  
область, Шатровский район, Терсюкский  
сельский совет, в 1,25 км севернее  
ориентира жилой дом (адрес ориентира:  
Курганская область, Шатровский район,  
д. Воротниково, ул. Пролетарская, 17), в  
0,3 км северо-западнее автомобильной  
дороги «Шадринск-Тюмень»

**Карта (схема) границ территории объекта культурного наследия федерального значения «Могильник Воротниково IV», находящегося по адресу: Курганская область, Шатровский район, Терсюкский сельский совет, в 1,25 км севернее ориентира жилой дом (адрес ориентира: Курганская область, Шатровский район, д. Воротниково, ул. Пролетарская, 17), в 0,3 км северо-западнее автомобильной дороги «Шадринск-Тюмень»**



Приложение 22 к постановлению  
Правительства Курганской области  
от 4 сентября 2019 года № 318  
«Об утверждении границ территорий  
объектов культурного наследия»

**Режим использования территории объекта культурного наследия  
федерального значения «Могильник Воротниково IV», находящегося по адресу:  
Курганская область, Шатровский район, Терсюковский сельский совет, в 1,25 км  
севернее ориентира жилой дом (адрес ориентира: Курганская область,  
Шатровский район, д. Воротниково, ул. Пролетарская, 17), в 0,3 км северо-  
западнее автомобильной дороги «Шадринск-Тюмень»**

Режим использования территории объекта культурного наследия федерального значения «Могильник Воротниково IV», находящегося по адресу: Курганская область, Шатровский район, Терсюковский сельский совет, в 1,25 км севернее ориентира жилой дом (адрес ориентира: Курганская область, Шатровский район, д. Воротниково, ул. Пролетарская, 17), в 0,3 км северо-западнее автомобильной дороги «Шадринск-Тюмень» (далее — объект культурного наследия):

- 1) в границах территории объекта культурного наследия разрешается:
  - проведение археологических полевых работ в порядке, установленном законодательством Российской Федерации;
  - проведение строительных, мелиоративных, хозяйственных работ, предусмотренных статьей 25 Лесного кодекса Российской Федерации работ по использованию лесов (за исключением работ, указанных в пунктах 3, 4 и 7 части 1 статьи 25 Лесного кодекса Российской Федерации) и иных работ при условии обеспечения сохранности объекта культурного наследия;
  - проведение работ по сохранению природной среды объекта культурного наследия;
  - проведение работ по обеспечению доступа граждан к объекту культурного наследия;
- 2) в границах территории объекта культурного наследия запрещается поиск и изъятие археологических предметов из мест залегания без получения разрешения (открытого листа), подтверждающего право на проведение археологических полевых работ.

Приложение 23 к постановлению  
Правительства Курганской области  
от 4 сентября 2019 года № 318  
«Об утверждении границ территорий  
объектов культурного наследия»

**Границы территории объекта культурного наследия федерального значения «Одиночный курган-II у с. Камышевка», находящегося по адресу: Курганская область, Шатровский район, Камышевский сельский совет, в 5,35 км северо-западнее ориентира нежилое здание церкви (адрес ориентира: Курганская область, Шатровский район, с. Камышевка, ул. Ленина, 4А), в 0,25 км восточнее автомобильной дороги «Камышевка-Шатрово»**

1. Границами территории объекта культурного наследия федерального значения «Одиночный курган-II у с. Камышевка», находящегося по адресу: Курганская область, Шатровский район, Камышевский сельский совет, в 5,35 км северо-западнее ориентира нежилое здание церкви (адрес ориентира: Курганская область, Шатровский район, с. Камышевка, ул. Ленина, 4А), в 0,25 км восточнее автомобильной дороги «Камышевка-Шатрово» (далее — объект культурного наследия), являются линии, последовательно соединяющие точки 1 – 4.

2. Графическое описание границ территории объекта культурного наследия приведено в карте (схеме) границ территории объекта культурного наследия в приложении к границам территории объекта культурного наследия.

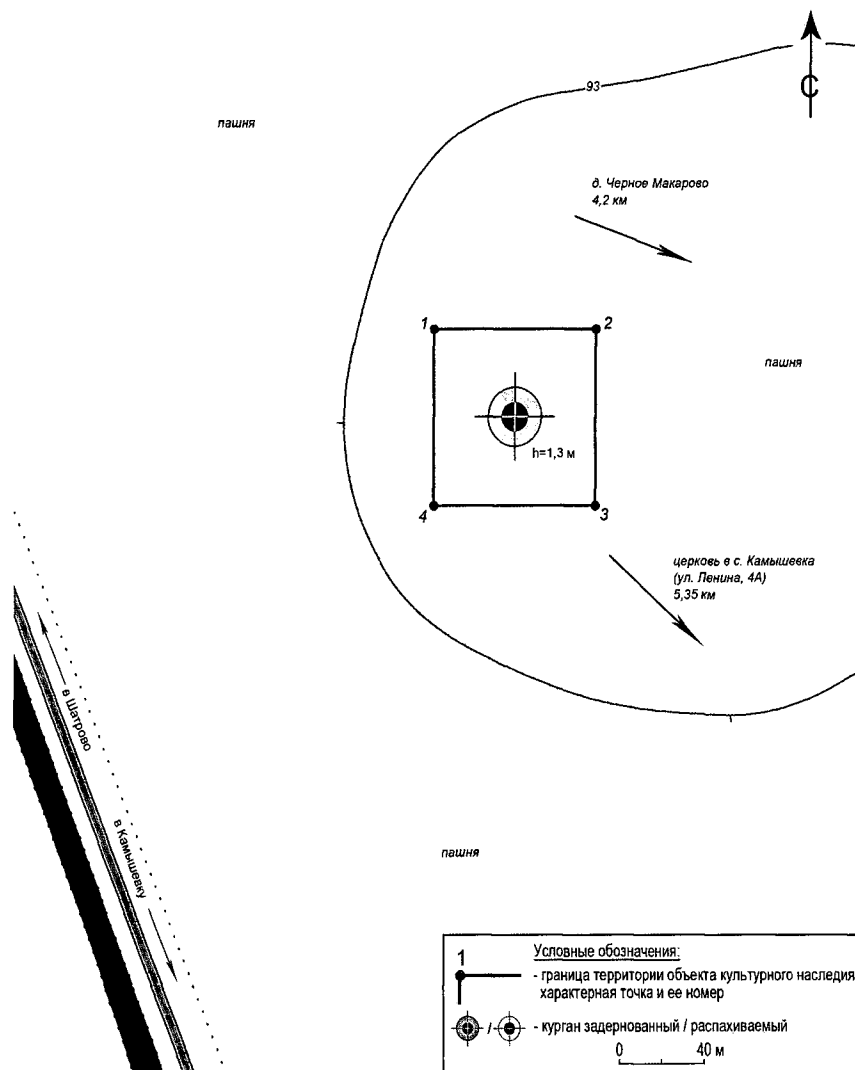
3. Координаты характерных точек границ территории объекта культурного наследия определены в системе координат МСК-45, зона 2, и приведены в таблице.

Таблица. Координаты характерных точек границ территории объекта культурного наследия

Номер характерной точки	Координаты характерных точек	
	X	Y
1	543307.3680	2344317.7359
2	543308.1400	2344391.8414
3	543230.1982	2344392.6540
4	543229.4262	2344318.5472

Приложение  
к границам территории объекта  
культурного наследия федерального  
значения «Одиночный курган-II у  
с. Камышевка», находящегося по адресу:  
Курганская область, Шатровский район,  
Камышевский сельский совет, в 5,35 км  
северо-западнее ориентира нежилое  
здание церкви (адрес ориентира:  
Курганская область, Шатровский район,  
с. Камышевка, ул. Ленина, 4А), в 0,25 км  
восточнее автомобильной дороги  
«Камышевка-Шатрово»

**Карта (схема) границ территории объекта культурного наследия федерального значения «Одиночный курган-II у с. Камышевка», находящегося по адресу: Курганская область, Шатровский район, Камышевский сельский совет, в 5,35 км северо-западнее ориентира нежилое здание церкви (адрес ориентира: Курганская область, Шатровский район, с. Камышевка, ул. Ленина, 4А), в 0,25 км восточнее автомобильной дороги «Камышевка-Шатрово»**





Приложение 24 к постановлению  
Правительства Курганской области  
от 4 сентября 2019 года № 318  
«Об утверждении границ территорий  
объектов культурного наследия»

**Режим использования территории объекта культурного наследия  
федерального значения «Одиночный курган-II у с. Камышевка», находящегося по  
адресу: Курганская область, Шатровский район, Камышевский сельский совет, в  
5,35 км северо-западнее ориентира нежилое здание церкви (адрес ориентира:  
Курганская область, Шатровский район, с. Камышевка, ул. Ленина, 4А), в 0,25 км  
восточнее автомобильной дороги «Камышевка-Шатрово»**

Режим использования территории объекта культурного наследия федерального значения «Одиночный курган-II у с. Камышевка», находящегося по адресу: Курганская область, Шатровский район, Камышевский сельский совет, в 5,35 км северо-западнее ориентира нежилое здание церкви (адрес ориентира: Курганская область, Шатровский район, с. Камышевка, ул. Ленина, 4А), в 0,25 км восточнее автомобильной дороги «Камышевка-Шатрово» (далее — объект культурного наследия):

1) в границах территории объекта культурного наследия разрешается:  
проведение археологических полевых работ в порядке, установленном законодательством Российской Федерации;

проведение строительных, мелиоративных, хозяйственных работ, предусмотренных статьей 25 Лесного кодекса Российской Федерации работ по использованию лесов (за исключением работ, указанных в пунктах 3, 4 и 7 части 1 статьи 25 Лесного кодекса Российской Федерации) и иных работ при условии обеспечения сохранности объекта культурного наследия;

проведение работ по сохранению природной среды объекта культурного наследия;

проведение работ по обеспечению доступа граждан к объекту культурного наследия;

2) в границах территории объекта культурного наследия запрещается поиск и изъятие археологических предметов из мест залегания без получения разрешения (открытого листа), подтверждающего право на проведение археологических полевых работ.