



ПРАВИТЕЛЬСТВО КУРГАНСКОЙ ОБЛАСТИ

ПОСТАНОВЛЕНИЕ

от 4 сентября 2019 года № 314
г. Курган

Об утверждении границ территорий объектов культурного наследия

В соответствии со статьями 3¹, 5¹ Федерального закона от 25 июня 2002 года № 73-ФЗ «Об объектах культурного наследия (памятниках истории и культуры) народов Российской Федерации», статьей 17 Федерального закона от 22 октября 2014 года № 315-ФЗ «О внесении изменений в Федеральный закон «Об объектах культурного наследия (памятниках истории и культуры) народов Российской Федерации» и отдельные законодательные акты Российской Федерации», Законом Курганской области от 3 марта 2004 года № 386 «О государственной охране объектов культурного наследия (памятников истории и культуры), находящихся на территории Курганской области» Правительство Курганской области ПОСТАНОВЛЯЕТ:

1. Утвердить границы территории объекта культурного наследия федерального значения «д. Новая Сидоровка, курганная группа-I», находящегося по адресу: Курганская область, Кетовский район, Новосидоровский сельский совет, в 2,7 км северо-западнее ориентира нежилое здание школы (адрес ориентира: Курганская область, Кетовский район, с. Новая Сидоровка, ул. Садовая, 3), в 0,8 км восточнее птицефабрики, согласно приложению 1 к настоящему постановлению.

2. Утвердить режим использования территории объекта культурного наследия федерального значения «д. Новая Сидоровка, курганная группа-I», находящегося по адресу: Курганская область, Кетовский район, Новосидоровский сельский совет, в 2,7 км северо-западнее ориентира нежилое здание школы (адрес ориентира: Курганская область, Кетовский район, с. Новая Сидоровка, ул. Садовая, 3), в 0,8 км восточнее птицефабрики, согласно приложению 2 к настоящему постановлению.

3. Утвердить границы территории объекта культурного наследия федерального значения «Хохловатский курган», находящегося по адресу: Курганская область, Кетовский район, Новосидоровский сельский совет, в 3,5 км юго-восточнее ориентира нежилое здание школы (адрес ориентира: Курганская область, Кетовский район, с. Новая Сидоровка, ул. Садовая, 3), в 0,7 км к востоку от оз. Хохловатики, согласно приложению 3 к настоящему постановлению.

4. Утвердить режим использования территории объекта культурного наследия федерального значения «Хохловатский курган», находящегося по адресу: Курганская область, Кетовский район, Новосидоровский сельский совет, в 3,5 км юго-восточнее ориентира нежилое здание школы (адрес ориентира: Курганская область, Кетовский

район, с. Новая Сидоровка, ул. Садовая, 3), в 0,7 км к востоку от оз. Хохловатики, согласно приложению 4 к настоящему постановлению.

5. Утвердить границы территории объекта культурного наследия федерального значения «с. Шмаково, курган-2 Орловский», находящегося по адресу: Курганская область, Кетовский район, Шмаковский сельский совет, в 1,7 км по направлению к юго-юго-западу от ориентира нежилое здание школы (адрес ориентира: Курганская область, Кетовский район, с. Шмаково, ул. Заречная, 46), в 0,6 км западнее автомобильной дороги «Курган-Куртамыш», согласно приложению 5 к настоящему постановлению.

6. Утвердить режим использования территории объекта культурного наследия федерального значения «с. Шмаково, курган-2 Орловский», находящегося по адресу: Курганская область, Кетовский район, Шмаковский сельский совет, в 1,7 км по направлению к юго-юго-западу от ориентира нежилое здание школы (адрес ориентира: Курганская область, Кетовский район, с. Шмаково, ул. Заречная, 46), в 0,6 км западнее автомобильной дороги «Курган-Куртамыш», согласно приложению 6 к настоящему постановлению.

7. Утвердить границы территории объекта культурного наследия федерального значения «с. Шмаково курганный могильник», находящегося по адресу: Курганская область, Кетовский район, Шмаковский сельский совет, в 4,4 км юго-юго-западнее ориентира нежилое здание школы (адрес ориентира: Курганская область, Кетовский район, с. Шмаково, ул. Заречная, 46), в 1,1 км западнее автомобильной дороги «Курган-Куртамыш», согласно приложению 7 к настоящему постановлению.

8. Утвердить режим использования территории объекта культурного наследия федерального значения «с. Шмаково курганный могильник», находящегося по адресу: Курганская область, Кетовский район, Шмаковский сельский совет, в 4,4 км юго-юго-западнее ориентира нежилое здание школы (адрес ориентира: Курганская область, Кетовский район, с. Шмаково, ул. Заречная, 46), в 1,1 км западнее автомобильной дороги «Курган-Куртамыш», согласно приложению 8 к настоящему постановлению.

9. Утвердить границы территории объекта культурного наследия федерального значения «Тайшинский курганный могильник», находящегося по адресу: Курганская область, Кетовский район, Садовский сельский совет, в 3,2 км по направлению к северо-северо-востоку от ориентира нежилое здание школы (адрес ориентира: Курганская область, Кетовский район, с. Садовое, ул. Октябрьская, 28), на юго-восточном берегу оз. Тайшино, согласно приложению 9 к настоящему постановлению.

10. Утвердить режим использования территории объекта культурного наследия федерального значения «Тайшинский курганный могильник», находящегося по адресу: Курганская область, Кетовский район, Садовский сельский совет, в 3,2 км по направлению к северо-северо-востоку от ориентира нежилое здание школы (адрес ориентира: Курганская область, Кетовский район, с. Садовое, ул. Октябрьская, 28), на юго-восточном берегу оз. Тайшино, согласно приложению 10 к настоящему постановлению.

11. Утвердить границы территории объекта культурного наследия федерального значения «Садовский курган-1», находящегося по адресу: Курганская область, Кетовский район, Садовский сельский совет, в 6,5 км северо-восточнее ориентира нежилое здание школы (адрес ориентира: Курганская область, Кетовский район, с. Садовое, ул. Октябрьская, 28), слева от автомобильной дороги «Курган – Меншиково», согласно приложению 11 к настоящему постановлению.

12. Утвердить режим использования территории объекта культурного наследия

федерального значения «Садовый курган-1», находящегося по адресу: Курганская область, Кетовский район, Садовый сельский совет, в 6,5 км северо-восточнее ориентира нежилое здание школы (адрес ориентира: Курганская область, Кетовский район, с. Садовое, ул. Октябрьская, 28), слева от автомобильной дороги «Курган – Меншиково», согласно приложению 12 к настоящему постановлению.

13. Утвердить границы территории объекта культурного наследия федерального значения «Курган Садовое-2», находящегося по адресу: Курганская область, Кетовский район, Садовый сельский совет, в 5,5 северо-восточнее ориентира нежилое здание школы (адрес ориентира: Курганская область, Кетовский район, с. Садовое, ул. Октябрьская, 28), слева от автомобильной дороги «Курган-Меншиково», согласно приложению 13 к настоящему постановлению.

14. Утвердить режим использования территории объекта культурного наследия федерального значения «Курган Садовое-2», находящегося по адресу: Курганская область, Кетовский район, Садовый сельский совет, в 5,5 северо-восточнее ориентира нежилое здание школы (адрес ориентира: Курганская область, Кетовский район, с. Садовое, ул. Октябрьская, 28), слева от автомобильной дороги «Курган-Меншиково», согласно приложению 14 к настоящему постановлению.

15. Утвердить границы территории объекта культурного наследия федерального значения «Садовый (племсовхозовский) курганный могильник-3», находящегося по адресу Курганская область, Кетовский район, Садовый сельский совет, в 4,4 км северо-восточнее ориентира нежилое здание школы (адрес ориентира: Курганская область, Кетовский район, с. Садовое, ул. Октябрьская, 28), в 0,6 км северо-западнее автомобильной дороги «Курган – Меншиково», согласно приложению 15 к настоящему постановлению.

16. Утвердить режим использования территории объекта культурного наследия федерального значения «Садовый (племсовхозовский) курганный могильник-3», находящегося по адресу Курганская область, Кетовский район, Садовый сельский совет, в 4,4 км северо-восточнее ориентира нежилое здание школы (адрес ориентира: Курганская область, Кетовский район, с. Садовое, ул. Октябрьская, 28), в 0,6 км северо-западнее автомобильной дороги «Курган – Меншиково», согласно приложению 16 к настоящему постановлению.

17. Утвердить границы территории объекта культурного наследия федерального значения «Курган у с. Большое Раково», находящегося по адресу: Курганская область, Кетовский район, Раковский сельский совет, в 1,35 км юго-западнее ориентира нежилое здание школы (адрес ориентира: Курганская область, Кетовский район, с. Большое Раково, ул. Луговая, 17), в 0,18 км южнее автомобильной дороги «Большое Раково-Куртамыш», согласно приложению 17 к настоящему постановлению.

18. Утвердить режим использования территории объекта культурного наследия федерального значения «Курган у с. Большое Раково», находящегося по адресу: Курганская область, Кетовский район, Раковский сельский совет, в 1,35 км юго-западнее ориентира нежилое здание школы (адрес ориентира: Курганская область, Кетовский район, с. Большое Раково, ул. Луговая, 17), в 0,18 км южнее автомобильной дороги «Большое Раково-Куртамыш», согласно приложению 18 к настоящему постановлению.

19. Утвердить границы территории объекта культурного наследия федерального значения «Чесноковский курган», находящегося по адресу: Курганская область, Кетовский район, Пименовский сельский совет, в 2,3 км по направлению на юго-юго-запад от ориентира нежилое здание школы (адрес ориентира: Курганская область, Кетовский район, с. Пименовка, пер. Школьный, 11), в 3 км с. Чесноки, в 0,5 км западнее автомобильной дороги «Чесноки-Пименовка», согласно приложению 19 к настоящему постановлению.

20. Утвердить режим использования территории объекта культурного наследия федерального значения «Чесноковский курган», находящегося по адресу: Курганская область, Кетовский район, Пименовский сельский совет, в 2,3 км по направлению на юго-юго-запад от ориентира нежилое здание школы (адрес ориентира: Курганская область, Кетовский район, с. Пименовка, пер. Школьный, 11), в 3 км с. Чесноки, в 0,5 км западнее автомобильной дороги «Чесноки-Пименовка», согласно приложению 20 к настоящему постановлению.

21. Утвердить границы территории объекта культурного наследия федерального значения «Сычевский курган», находящегося по адресу: Курганская область, Кетовский район, в 3,9 км по направлению на юго-юго-восток от ориентира нежилое здание школы (адрес ориентира: Курганская область, Кетовский район, с. Сычево, пл. Труда, 5), в 6,7 км северо-восточнее с. Пименовка, согласно приложению 21 к настоящему постановлению.

22. Утвердить режим использования территории объекта культурного наследия федерального значения «Сычевский курган», находящегося по адресу: Курганская область, Кетовский район, в 3,9 км по направлению на юго-юго-восток от ориентира нежилое здание школы (адрес ориентира: Курганская область, Кетовский район, с. Сычево, пл. Труда, 5), в 6,7 км северо-восточнее с. Пименовка, согласно приложению 22 к настоящему постановлению.

23. Утвердить границы территории объекта культурного наследия федерального значения «Садовский (племсовхозовский) I курганный могильник», находящегося по адресу: Курганская область, Кетовский район, Садовский сельский совет, в 7,9 км северо-восточнее ориентира нежилое здание школы (адрес ориентира: Курганская область, Кетовский район, с. Садовое, ул. Октябрьская, 28), в 1,3 км восточнее автомобильной дороги «Курган – Меншиково», согласно приложению 23 к настоящему постановлению.

24. Утвердить режим использования территории объекта культурного наследия федерального значения «Садовский (племсовхозовский) I курганный могильник», находящегося по адресу: Курганская область, Кетовский район, Садовский сельский совет, в 7,9 км северо-восточнее ориентира нежилое здание школы (адрес ориентира: Курганская область, Кетовский район, с. Садовое, ул. Октябрьская, 28), в 1,3 км восточнее автомобильной дороги «Курган – Меншиково», согласно приложению 24 к настоящему постановлению.

25. Опубликовать настоящее постановление в установленном порядке, за исключением приложений 1, 3, 5, 7, 9, 11, 13, 15, 17, 19, 21 и 23.

26. Настоящее постановление вступает в силу через десять дней после его официального опубликования.

27. Контроль за выполнением настоящего постановления возложить на руководителя Аппарата Губернатора Курганской области.

Временно исполняющий обязанности
Губернатора Курганской области

В.М. Шумков

Приложение 1 к постановлению
Правительства Курганской области
от 4 сентября 2019 года № 317
«Об утверждении границ территорий
объектов культурного наследия»

Границы территории объекта культурного наследия федерального значения «д. Новая Сидоровка, курганная группа-I», находящегося по адресу: Курганская область, Кетовский район, Новосидоровский сельский совет, в 2,7 км северо-западнее ориентира нежилое здание школы (адрес ориентира: Курганская область, Кетовский район, с. Новая Сидоровка, ул. Садовая, 3), в 0,8 км восточнее птицефабрики

1. Границами территории объекта культурного наследия федерального значения «д. Новая Сидоровка, курганная группа-I», находящегося по адресу: Курганская область, Кетовский район, Новосидоровский сельский совет, в 2,7 км северо-западнее ориентира нежилое здание школы (адрес ориентира: Курганская область, Кетовский район, с. Новая Сидоровка, ул. Садовая, 3), в 0,8 км восточнее птицефабрики (далее — объект культурного наследия), являются линии, последовательно соединяющие точки 1 - 4.

2. Графическое описание границ территории объекта культурного наследия приведено на карте (схеме) границ территории объекта культурного наследия в приложении к границам территории объекта культурного наследия.

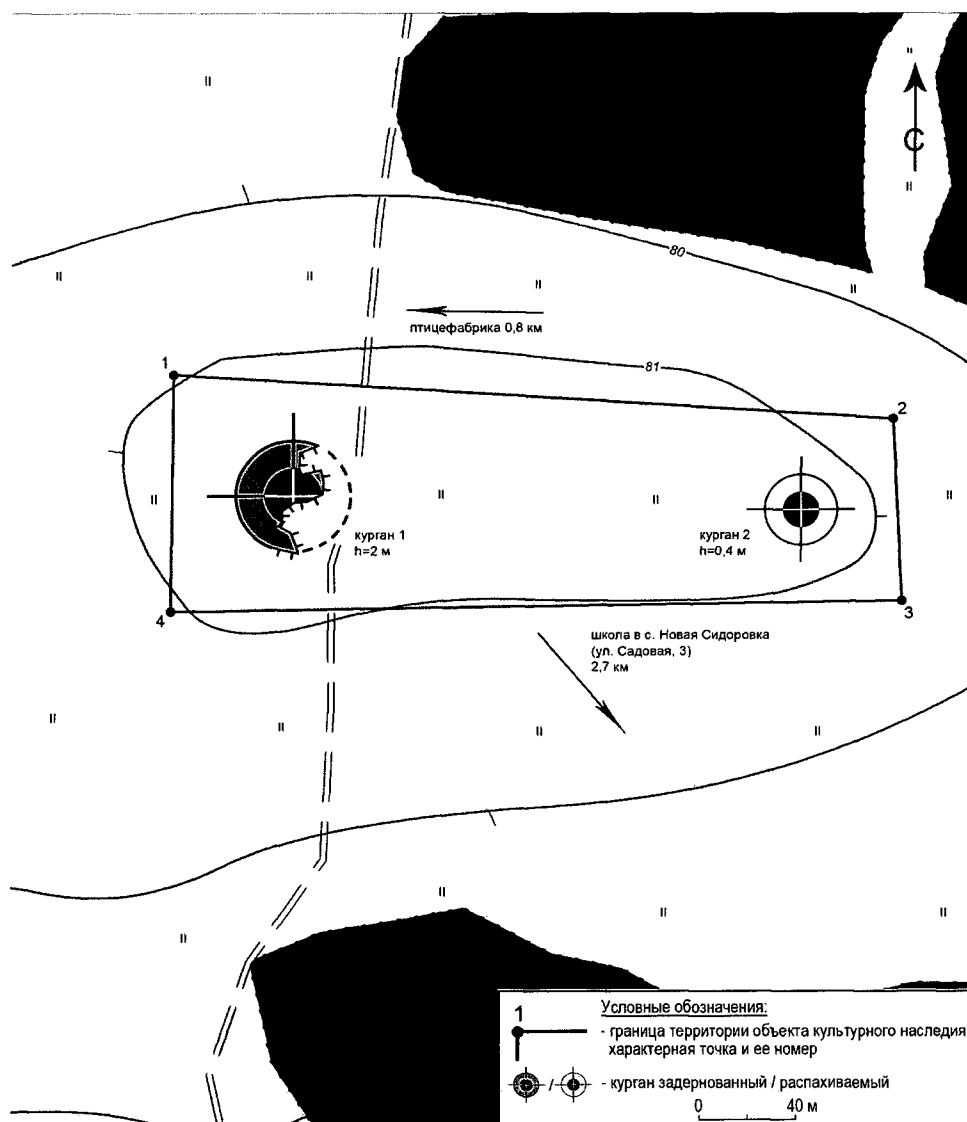
3. Координаты характерных точек границ территории объекта культурного наследия определены в системе координат МСК-45, зона 2, и приведены в таблице.

Таблица. Координаты характерных точек границ территории объекта культурного наследия

Номер характерной точки	Координаты характерных точек	
	X	Y
1	434839.2065	2366986.4542
2	434821.5659	2367290.7502
3	434743.6390	2367291.9384
4	434739.0147	2366987.9750

Приложение
к границам территории объекта
культурного наследия федерального
значения «д. Новая Сидоровка, курганная
группа-I», находящегося по адресу:
Курганская область, Кетовский район,
Новосидоровский сельский совет, в 2,7 км
северо-западнее ориентира нежилое
здание школы (адрес ориентира:
Курганская область, Кетовский район,
с. Новая Сидоровка, ул. Садовая, 3),
в 0,8 км восточнее птицефабрики

**Карта (схема) границ территории объекта культурного наследия федерального
значения «д. Новая Сидоровка, курганная группа-I», находящегося по адресу:
Курганская область, Кетовский район, Новосидоровский сельский совет, в 2,7 км
северо-западнее ориентира нежилое здание школы (адрес ориентира: Курганская
область, Кетовский район, с. Новая Сидоровка, ул. Садовая, 3),
в 0,8 км восточнее птицефабрики**



Приложение 2 к постановлению
Правительства Курганской области
от 4 сентября 2019 года № 314
«Об утверждении границ территорий
объектов культурного наследия»

**Режим использования территории объекта культурного наследия
федерального значения «д. Новая Сидоровка, курганная группа-I», находящегося
по адресу: Курганская область, Кетовский район, Новосидоровский сельский
совет, в 2,7 км северо-западнее ориентира нежилое здание школы (адрес
ориентира: Курганская область, Кетовский район, с. Новая Сидоровка,
ул. Садовая, 3), в 0,8 км восточнее птицефабрики**

Режим использования территории объекта культурного наследия федерального значения «д. Новая Сидоровка, курганная группа-I», находящегося по адресу: Курганская область, Кетовский район, Новосидоровский сельский совет, в 2,7 км северо-западнее ориентира нежилое здание школы (адрес ориентира: Курганская область, Кетовский район, с. Новая Сидоровка, ул. Садовая, 3), в 0,8 км восточнее птицефабрики (далее — объект культурного наследия):

- 1) в границах территории объекта культурного наследия разрешается:
 - проведение археологических полевых работ в порядке, установленном законодательством Российской Федерации;
 - проведение строительных, мелиоративных, хозяйственных работ, предусмотренных статьей 25 Лесного кодекса Российской Федерации работ по использованию лесов (за исключением работ, указанных в пунктах 3, 4 и 7 части 1 статьи 25 Лесного кодекса Российской Федерации) и иных работ при условии обеспечения сохранности объекта культурного наследия;
 - проведение работ по сохранению природной среды объекта культурного наследия;
 - проведение работ по обеспечению доступа граждан к объекту культурного наследия;
- 2) в границах территории объекта культурного наследия запрещается поиск и изъятие археологических предметов из мест залегания без получения разрешения (открытого листа), подтверждающего право на проведение археологических полевых работ.

Приложение 3 к постановлению
Правительства Курганской области
от 4 сентября 2019 года № 314
«Об утверждении границ территорий
объектов культурного наследия»

Границы территории объекта культурного наследия федерального значения «Хохловатский курган», находящегося по адресу: Курганская область, Кетовский район, Новосидоровский сельский совет, в 3,5 км юго-восточнее ориентира нежилое здание школы (адрес ориентира: Курганская область, Кетовский район, с. Новая Сидоровка, ул. Садовая, 3), в 0,7 км к востоку от оз. Хохловатики

1. Границами территории объекта культурного наследия федерального значения «Хохловатский курган», находящегося по адресу: Курганская область, Кетовский район, Новосидоровский сельский совет, в 3,5 км юго-восточнее ориентира нежилое здание школы (адрес ориентира: Курганская область, Кетовский район, с. Новая Сидоровка, ул. Садовая, 3), в 0,7 км к востоку от оз. Хохловатики (далее — объект культурного наследия), являются линии, последовательно соединяющие точки 1 - 4.

2. Графическое описание границ территории объекта культурного наследия приведено на карте (схеме) границ территории объекта культурного наследия в приложении к границам территории объекта культурного наследия.

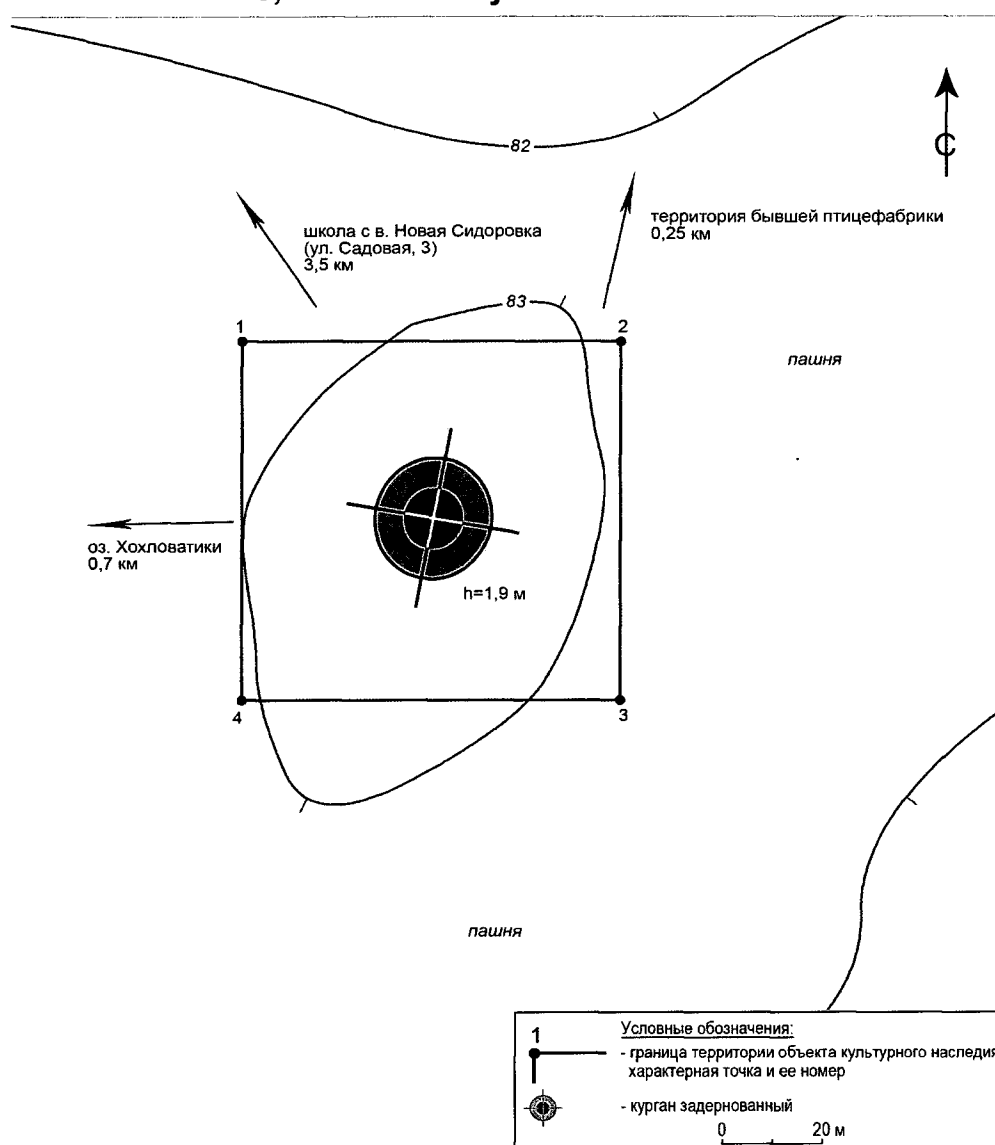
3. Координаты характерных точек границ территории объекта культурного наследия определены в системе координат МСК-45, зона 2, приведены в таблице.

Таблица. Координаты характерных точек границ территории объекта культурного наследия

Номер характерной точки	Координаты характерных точек	
	X	Y
1	430455.0845	2371446.8195
2	430456.3149	2371522.8848
3	430389.5213	2371523.9658
4	430388.2909	2371447.8994

Приложение
к границам территории объекта
культурного наследия федерального
значения «Хохловатский курган»,
находящегося по адресу: Курганская
область, Кетовский район,
Новосидоровский сельский совет, в 3,5 км
юго-восточнее ориентира нежилое здание
школы (адрес ориентира: Курганская
область, Кетовский район, с. Новая
Сидоровка, ул. Садовая, 3), в 0,7 км
к востоку от оз. Хохловатики

Карта (схема) границ территории объекта культурного наследия федерального значения «Хохловатский курган», находящегося по адресу: Курганская область, Кетовский район, Новосидоровский сельский совет, в 3,5 км юго-восточнее ориентира нежилое здание школы (адрес ориентира: Курганская область, Кетовский район, с. Новая Сидоровка, ул. Садовая, 3), в 0,7 км к востоку от оз. Хохловатики



Приложение 4 к постановлению
Правительства Курганской области
от Чемпишова 2019 года № 314
«Об утверждении границ территорий
объектов культурного наследия»

**Режим использования территории объекта культурного наследия
федерального значения «Хохловатский курган», находящегося по адресу:
Курганская область, Кетовский район, Новосидоровский сельский совет, в 3,5 км
юго-восточнее ориентира нежилое здание школы (адрес ориентира: Курганская
область, Кетовский район, с. Новая Сидоровка, ул. Садовая, 3),
в 0,7 км к востоку от оз. Хохловатики**

Режим использования территории объекта культурного наследия федерального значения «Хохловатский курган», находящегося по адресу: Курганская область, Кетовский район, Новосидоровский сельский совет, в 3,5 км юго-восточнее ориентира нежилое здание школы (адрес ориентира: Курганская область, Кетовский район, с. Новая Сидоровка, ул. Садовая, 3), в 0,7 км к востоку от оз. Хохловатики (далее — объект культурного наследия):

- 1) в границах территории объекта культурного наследия разрешается:
 - проведение археологических полевых работ в порядке, установленном законодательством Российской Федерации;
 - проведение строительных, мелиоративных, хозяйственных работ, предусмотренных статьей 25 Лесного кодекса Российской Федерации работ по использованию лесов (за исключением работ, указанных в пунктах 3, 4 и 7 части 1 статьи 25 Лесного кодекса Российской Федерации) и иных работ при условии обеспечения сохранности объекта культурного наследия;
 - проведение работ по сохранению природной среды объекта культурного наследия;
 - проведение работ по обеспечению доступа граждан к объекту культурного наследия;
- 2) в границах территории объекта культурного наследия запрещается поиск и изъятие археологических предметов из мест залегания без получения разрешения (открытого листа), подтверждающего право на проведение археологических полевых работ.

Приложение 5 к постановлению
Правительства Курганской области
от Чемпиш 2019 года № 314
«Об утверждении границ территорий
объектов культурного наследия»

Границы территории объекта культурного наследия федерального значения «с. Шмаково, курган-2 Орловский», находящегося по адресу: Курганская область, Кетовский район, Шмаковский сельский совет, в 1,7 км по направлению к юго-юго-западу от ориентира нежилое здание школы (адрес ориентира: Курганская область, Кетовский район, с. Шмаково, ул. Заречная, 46), в 0,6 км западнее автомобильной дороги «Курган-Куртамыш»

1. Границами территории объекта культурного наследия федерального значения «с. Шмаково, курган-2 Орловский», находящегося по адресу: Курганская область, Кетовский район, Шмаковский сельский совет, в 1,7 км по направлению к юго-юго-западу от ориентира нежилое здание школы (адрес ориентира: Курганская область, Кетовский район, с. Шмаково, ул. Заречная, 46), в 0,6 км западнее автомобильной дороги «Курган-Куртамыш» (далее — объект культурного наследия), являются линии, последовательно соединяющие точки 1 — 4.

2. Графическое описание границ территории объекта культурного наследия приведено на карте (схеме) границ территории объекта культурного наследия в приложении к границам территории объекта культурного наследия.

3. Координаты характерных точек границ территории объекта культурного наследия определены в системе координат МСК-45, зона 2, и приведены в таблице.

Таблица. Координаты характерных точек границ территории объекта культурного наследия

Номер характерной точки	Координаты характерных точек	
	X	Y
1	407913.0668	2351782.8192
2	407915.2183	2351967.5760
3	407725.9698	2351969.7837
4	407723.8183	2351785.0189

Приложение 6 к постановлению
Правительства Курганской области
от 4 сентября 2019 года № 314
«Об утверждении границ территорий
объектов культурного наследия»

**Режим использования территории объекта культурного наследия
федерального значения «с. Шмаково, курган-2 Орловский», находящегося по
адресу: Курганская область, Кетовский район, Шмаковский сельский совет, в
1,7 км по направлению к юго-юго-западу от ориентира нежилое здание школы
(адрес ориентира: Курганская область, Кетовский район, с. Шмаково,
ул. Заречная, 46), в 0,6 км западнее автомобильной дороги «Курган-Куртамыш»**

Режим использования территории объекта культурного наследия федерального значения «с. Шмаково, курган-2 Орловский», находящегося по адресу: Курганская область, Кетовский район, Шмаковский сельский совет, в 1,7 км по направлению к юго-юго-западу от ориентира нежилое здание школы (адрес ориентира: Курганская область, Кетовский район, с. Шмаково, ул. Заречная, 46), в 0,6 км западнее автомобильной дороги «Курган-Куртамыш» (далее — объект культурного наследия):

- 1) в границах территории объекта культурного наследия разрешается:
 - проведение археологических полевых работ в порядке, установленном законодательством Российской Федерации;
 - проведение строительных, мелиоративных, хозяйственных работ, предусмотренных статьей 25 Лесного кодекса Российской Федерации работ по использованию лесов (за исключением работ, указанных в пунктах 3, 4 и 7 части 1 статьи 25 Лесного кодекса Российской Федерации) и иных работ при условии обеспечения сохранности объекта культурного наследия;
 - проведение работ по сохранению природной среды объекта культурного наследия;
 - проведение работ по обеспечению доступа граждан к объекту культурного наследия;
- 2) в границах территории объекта культурного наследия запрещается поиск и изъятие археологических предметов из мест залегания без получения разрешения (открытого листа), подтверждающего право на проведение археологических полевых работ.

Приложение 7 к постановлению
Правительства Курганской области
от 4 сентября 2019 года № 317
«Об утверждении границ территорий
объектов культурного наследия»

Границы территории объекта культурного наследия федерального значения «с. Шмаково курганный могильник», находящегося по адресу: Курганская область, Кетовский район, Шмаковский сельский совет, в 4,4 км юго-юго-западнее ориентира нежилое здание школы (адрес ориентира: Курганская область, Кетовский район, с. Шмаково, ул. Заречная, 46), в 1,1 км западнее автомобильной дороги «Курган-Куртамыш»

1. Границами территории объекта культурного наследия федерального значения «с. Шмаково курганный могильник», находящегося по адресу: Курганская область, Кетовский район, Шмаковский сельский совет, в 4,4 км юго-юго-западнее ориентира нежилое здание школы (адрес ориентира: Курганская область, Кетовский район, с. Шмаково, ул. Заречная, 46), в 1,1 км западнее автомобильной дороги «Курган-Куртамыш» (далее — объект культурного наследия), являются линии, последовательно соединяющие точки 1 – 4 контура 1, точки 5-8 контура 2 и точки 9-12 контура 3.

2. Графическое описание границ территории объекта культурного наследия приведено на карте (схеме) границ территории объекта культурного наследия в приложении к границам территории объекта культурного наследия.

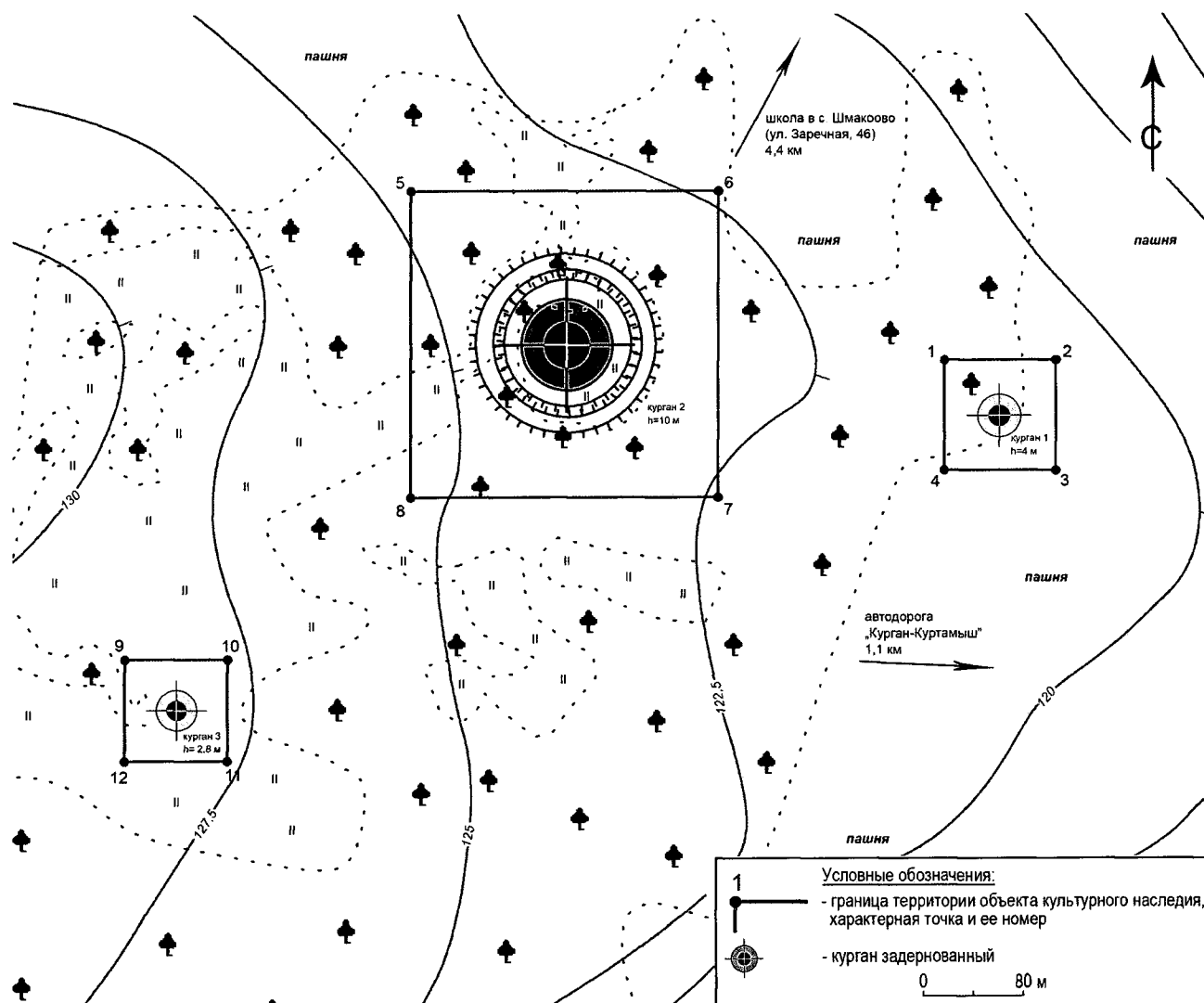
3. Координаты характерных точек границ территории объекта культурного наследия определены в системе координат МСК-45, зона 2, и приведены в таблице.

Таблица. Координаты характерных точек границ территории объекта культурного наследия

Номер характерной точки	Координаты характерных точек	
	X	Y
Контур 1		
1	405398.8315	2350989.6171
2	405399.9260	2351085.2349
3	405299.7359	2351086.3828
4	405298.6413	2350990.7628
Контур 2		
5	405538.3257	2350529.0112
6	405541.3678	2350796.7326
7	405274.1940	2350799.7764
8	405271.1518	2350532.0390
Контур 3		
9	405134.8263	2350291.3069
10	405135.8337	2350380.5554
11	405046.7757	2350381.5616
12	405045.7683	2350292.3112

Приложение
к границам территории объекта
культурного наследия федерального
значения «с. Шмаково курганный
могильник», находящегося по адресу:
Курганская область, Кетовский район,
Шмаковский сельский совет, в 4,4 км
юго-юго-западнее ориентира нежилое
здание школы (адрес ориентира:
Курганская область, Кетовский район,
с. Шмаково, ул. Заречная, 46), в 1,1 км
западнее автомобильной дороги
«Курган-Куртамыш»

Карта (схема) границ территории объекта культурного наследия федерального значения «с. Шмаково курганный могильник», находящегося по адресу: Курганская область, Кетовский район, Шмаковский сельский совет, в 4,4 км юго-юго-западнее ориентира нежилое здание школы (адрес ориентира: Курганская область, Кетовский район, с. Шмаково, ул. Заречная, 46), в 1,1 км западнее автомобильной дороги «Курган-Куртамыш»



Приложение 8 к постановлению
Правительства Курганской области
от 4 сентября 2019 года № 317
«Об утверждении границ территорий
объектов культурного наследия»

**Режим использования территории объекта культурного наследия
федерального значения «с. Шмаково курганный могильник», находящегося по
адресу: Курганская область, Кетовский район, Шмаковский сельский совет,
в 4,4 км юго-юго-западнее ориентира нежилое здание школы (адрес ориентира:
Курганская область, Кетовский район, с. Шмаково, ул. Заречная, 46), в 1,1 км
западнее автомобильной дороги «Курган-Куртамыш»**

Режим использования территории объекта культурного наследия федерального значения «с. Шмаково курганный могильник», находящегося по адресу: Курганская область, Кетовский район, Шмаковский сельский совет, в 4,4 км юго-юго-западнее ориентира нежилое здание школы (адрес ориентира: Курганская область, Кетовский район, с. Шмаково, ул. Заречная, 46), в 1,1 км западнее автомобильной дороги «Курган-Куртамыш» (далее — объект культурного наследия):

1) в границах территории объекта культурного наследия разрешается:
проведение археологических полевых работ в порядке, установленном законодательством Российской Федерации;

проведение строительных, мелиоративных, хозяйственных работ, предусмотренных статьей 25 Лесного кодекса Российской Федерации работ по использованию лесов (за исключением работ, указанных в пунктах 3, 4 и 7 части 1 статьи 25 Лесного кодекса Российской Федерации) и иных работ при условии обеспечения сохранности объекта культурного наследия;

проведение работ по сохранению природной среды объекта культурного наследия;

проведение работ по обеспечению доступа граждан к объекту культурного наследия;

2) в границах территории объекта культурного наследия запрещается поиск и изъятие археологических предметов из мест залегания без получения разрешения (открытого листа), подтверждающего право на проведение археологических полевых работ.

Приложение 9 к постановлению
Правительства Курганской области
от 4 сентября 2019 года № 317
«Об утверждении границ территорий
объектов культурного наследия»

Границы территории объекта культурного наследия федерального значения «Тайшинский курганный могильник», находящегося по адресу: Курганская область, Кетовский район, Садовский сельский совет, в 3,2 км по направлению к северо-северо-востоку от ориентира нежилое здание школы (адрес ориентира: Курганская область, Кетовский район, с. Садовое, ул. Октябрьская, 28), на юго-восточном берегу оз. Тайшино

1. Границами территории объекта культурного наследия федерального значения «Тайшинский курганный могильник», находящегося по адресу: Курганская область, Кетовский район, Садовский сельский совет, в 3,2 км по направлению к северо-северо-востоку от ориентира нежилое здание школы (адрес ориентира: Курганская область, Кетовский район, с. Садовое, ул. Октябрьская, 28), на юго-восточном берегу оз. Тайшино (далее — объект культурного наследия), являются линии, последовательно соединяющие точки 1 — 8.

2. Графическое описание границ территории объекта культурного наследия приведено на карте (схеме) границ территории объекта культурного наследия в приложении к границам территории объекта культурного наследия.

3. Координаты характерных точек границ территории объекта культурного наследия определены в системе координат МСК-45, зона 2, и приведены в таблице.

Таблица. Координаты характерных точек границ территории объекта культурного наследия

Номер характерной точки	Координаты характерных точек	
	X	Y
1	419387.7428	2369400.9517
2	419531.8180	2370066.0785
3	419677.6403	2370133.6890
4	419713.0480	2370260.2446
5	419702.9229	2370323.9629
6	419489.1983	2370187.5175
7	419373.6619	2369922.3831
8	419113.6235	2369672.2176

Приложение 10 к постановлению
Правительства Курганской области
от 4 сентября 2019 года № 317
«Об утверждении границ территорий
объектов культурного наследия»

**Режим использования территории объекта культурного наследия
федерального значения «Тайшинский курганный могильник», находящегося по
адресу: Курганская область, Кетовский район, Садовский сельский совет, в 3,2 км
по направлению к северо-северо-востоку от ориентира нежилое здание школы
(адрес ориентира: Курганская область, Кетовский район, с. Садовое,
ул. Октябрьская, 28), на юго-восточном берегу оз. Тайшино**

Режим использования территории объекта культурного наследия федерального значения «Тайшинский курганный могильник», находящегося по адресу: Курганская область, Кетовский район, Садовский сельский совет, в 3,2 км по направлению к северо-северо-востоку от ориентира нежилое здание школы (адрес ориентира: Курганская область, Кетовский район, с. Садовое, ул. Октябрьская, 28), на юго-восточном берегу оз. Тайшино (далее — объект культурного наследия):

- 1) в границах территории объекта культурного наследия разрешается:
 - проведение археологических полевых работ в порядке, установленном законодательством Российской Федерации;
 - проведение строительных, мелиоративных, хозяйственных работ, предусмотренных статьей 25 Лесного кодекса Российской Федерации работ по использованию лесов (за исключением работ, указанных в пунктах 3, 4 и 7 части 1 статьи 25 Лесного кодекса Российской Федерации) и иных работ при условии обеспечения сохранности объекта культурного наследия;
 - проведение работ по сохранению природной среды объекта культурного наследия;
 - проведение работ по обеспечению доступа граждан к объекту культурного наследия;
- 2) в границах территории объекта культурного наследия запрещается поиск и изъятие археологических предметов из мест залегания без получения разрешения (открытого листа), подтверждающего право на проведение археологических полевых работ.

Приложение 11 к постановлению
Правительства Курганской области
от 4 октября 2019 года № 314
«Об утверждении границ территорий
объектов культурного наследия»

Границы территории объекта культурного наследия федерального значения «Садовский курган-1», находящегося по адресу: Курганская область, Кетовский район, Садовский сельский совет, в 6,5 км северо-восточнее ориентира нежилое здание школы (адрес ориентира: Курганская область, Кетовский район, с. Садовое, ул. Октябрьская, 28), слева от автомобильной дороги «Курган – Меншиково»

1. Границами территории объекта культурного наследия федерального значения «Садовский курган-1», находящегося по адресу: Курганская область, Кетовский район, Садовский сельский совет, в 6,5 км северо-восточнее ориентира нежилое здание школы (адрес ориентира: Курганская область, Кетовский район, с. Садовое, ул. Октябрьская, 28), слева от автомобильной дороги «Курган – Меншиково» (далее — объект культурного наследия), являются линии, последовательно соединяющие точки 1 – 5.

2. Графическое описание границ территории объекта культурного наследия приведено на карте (схеме) границ территории объекта культурного наследия в приложении к границам территории объекта культурного наследия.

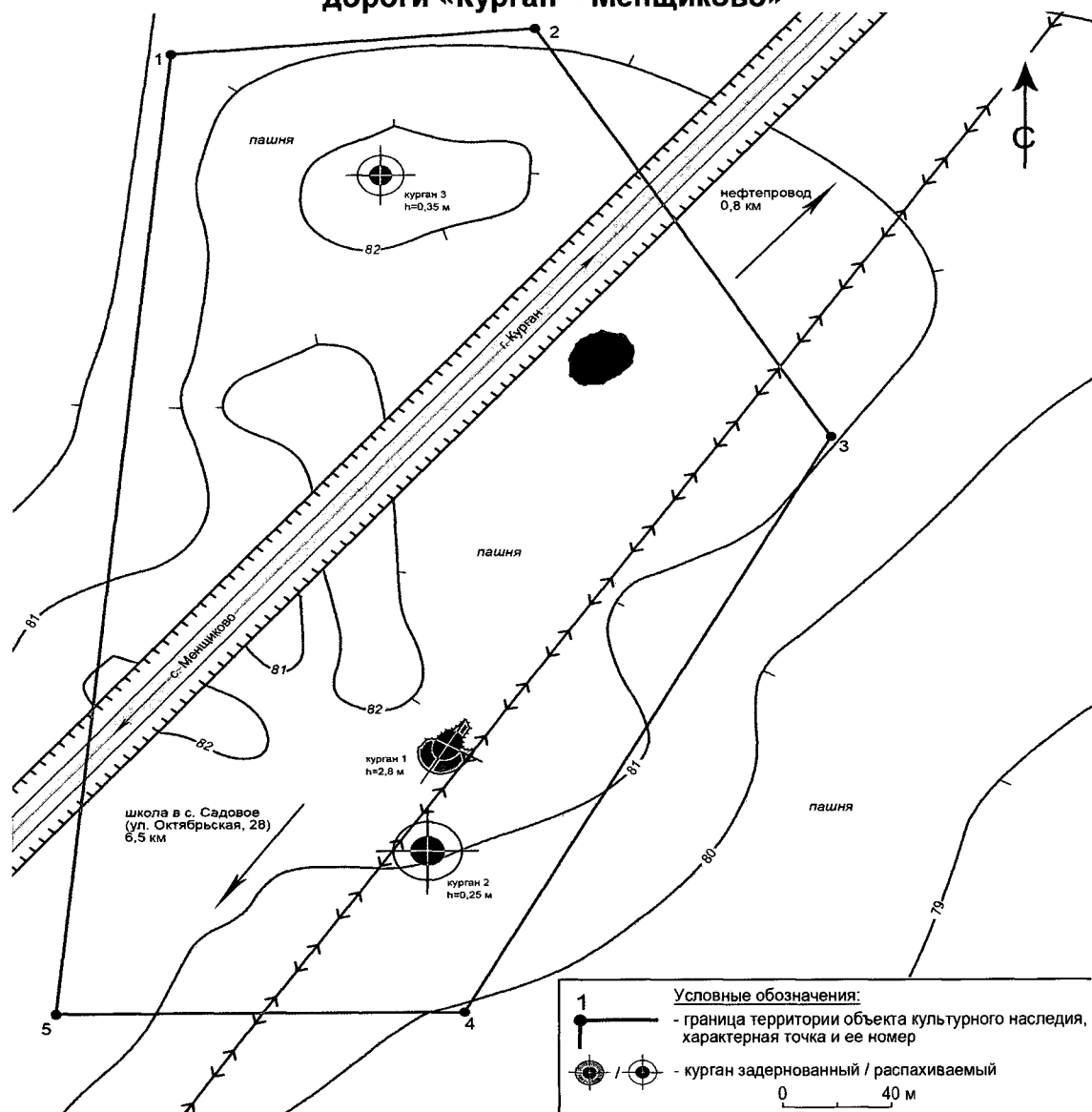
3. Координаты характерных точек границ территории объекта культурного наследия определены в системе координат МСК-45, зона 2, и приведены в таблице.

Таблица. Координаты характерных точек границ территории объекта культурного наследия

Номер характерной точки	Координаты характерных точек	
	X	Y
1	421934.6404	2373363.2711
2	421948.0878	2373502.8091
3	421760.7399	2373620.2710
4	421502.3832	2373484.7878
5	421499.8584	2373332.3481

Приложение
к границам территории объекта
культурного наследия федерального
значения «Садовский курган-1»,
находящегося по адресу: Курганская
область, Кетовский район, Садовский
сельский совет, в 6,5 км северо-восточнее
ориентира нежилое здание школы (адрес
ориентира: Курганская область,
Кетовский район, с. Садовое, ул. Октябрьская, 28),
слева от автомобильной дороги
«Курган – Меншиково»

Карта (схема) границ территории объекта культурного наследия федерального значения «Садовский курган-1», находящегося по адресу: Курганская область, Кетовский район, Садовский сельский совет, в 6,5 км северо-восточнее ориентира нежилое здание школы (адрес ориентира: Курганская область, Кетовский район, с. Садовое, ул. Октябрьская, 28), слева от автомобильной дороги «Курган – Меншиково»



Приложение 12 к постановлению
Правительства Курганской области
от 4 сентября 2019 года № 314
«Об утверждении границ территорий
объектов культурного наследия»

**Режим использования территории объекта культурного наследия
федерального значения «Садовский курган-1», находящегося по адресу:
Курганская область, Кетовский район, Садовский сельский совет, в 6,5 км
северо-восточнее ориентира нежилое здание школы (адрес ориентира:
Курганская область, Кетовский район, с. Садовое, ул. Октябрьская, 28),
слева от автомобильной дороги «Курган – Меншиково»**

Режим использования территории объекта культурного наследия федерального значения «Садовский курган-1», находящегося по адресу: Курганская область, Кетовский район, Садовский сельский совет, в 6,5 км северо-восточнее ориентира нежилое здание школы (адрес ориентира: Курганская область, Кетовский район, с. Садовое, ул. Октябрьская, 28), слева от автомобильной дороги «Курган – Меншиково» (далее — объект культурного наследия):

1) в границах территории объекта культурного наследия разрешается:
проведение археологических полевых работ в порядке, установленном законодательством Российской Федерации;

проведение строительных, мелиоративных, хозяйственных работ, предусмотренных статьей 25 Лесного кодекса Российской Федерации работ по использованию лесов (за исключением работ, указанных в пунктах 3, 4 и 7 части 1 статьи 25 Лесного кодекса Российской Федерации) и иных работ при условии обеспечения сохранности объекта культурного наследия;

проведение работ по сохранению природной среды объекта культурного наследия;

проведение работ по обеспечению доступа граждан к объекту культурного наследия;

2) в границах территории объекта культурного наследия запрещается поиск и изъятие археологических предметов из мест залегания без получения разрешения (открытого листа), подтверждающего право на проведение археологических полевых работ.

Приложение 13 к постановлению
Правительства Курганской области
от 4 сентября 2019 года № 317
«Об утверждении границ территорий
объектов культурного наследия»

Границы территории объекта культурного наследия федерального значения «Курган Садовое-2», находящегося по адресу: Курганская область, Кетовский район, Садовский сельский совет, в 5,5 северо-восточнее ориентира нежилое здание школы (адрес ориентира: Курганская область, Кетовский район, с. Садовое, ул. Октябрьская, 28), слева от автомобильной дороги «Курган-Меншиково»

1. Границами территории объекта культурного наследия федерального значения «Курган Садовое-2», находящегося по адресу: Курганская область, Кетовский район, Садовский сельский совет, в 5,5 северо-восточнее ориентира нежилое здание школы (адрес ориентира: Курганская область, Кетовский район, с. Садовое, ул. Октябрьская, 28), слева от автомобильной дороги «Курган-Меншиково» (далее — объект культурного наследия), являются линии, последовательно соединяющие точки 1 – 4.

2. Графическое описание границ территории объекта культурного наследия приведено в карте (схеме) границ территории объекта культурного наследия в приложении к границам территории объекта культурного наследия.

3. Координаты характерных точек границ территории объекта культурного наследия определены в системе координат МСК-45, зона 2, и приведены в таблице.

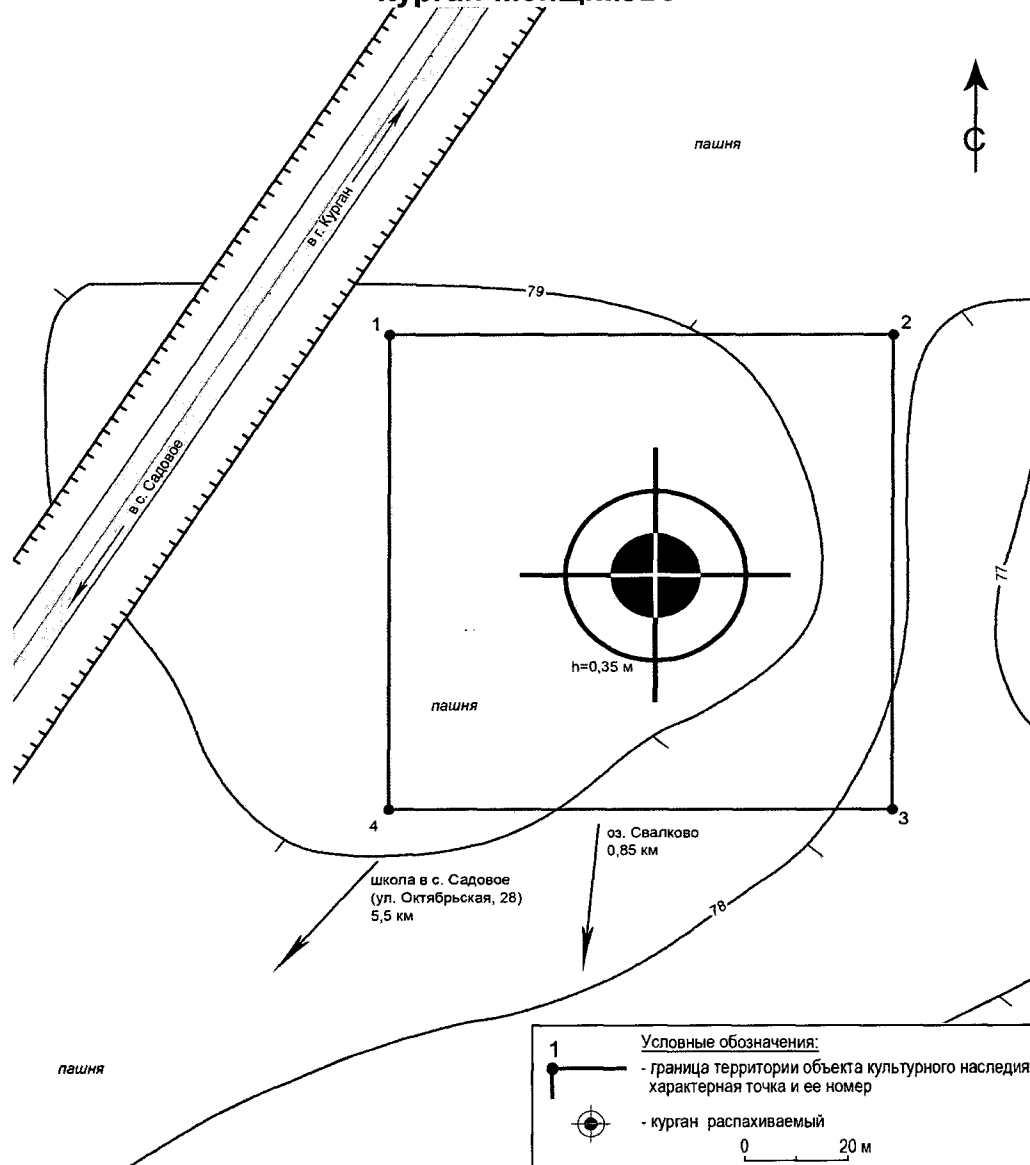
Таблица. Координаты характерных точек границ территории объекта культурного наследия

Номер характерной точки	Координаты характерных точек	
	X	Y
1	420765.7052	2372702.6969
2	420767.1645	2372791.6347
3	420678.1079	2372793.0969
4	420676.6485	2372704.1573

Приложение
к границам территории объекта
культурного наследия федерального
значения «Курган Садовое-2»,
находящегося по адресу: Курганская
область, Кетовский район, Садовский
сельский совет, в 5,5 северо-восточнее
ориентира нежилое здание школы (адрес
ориентира: Курганская область, Кетовский
район, с. Садовое, ул. Октябрьская, 28),
слева от автомобильной дороги
«Курган-Меншиково»

Карта (схема) границ территории объекта культурного наследия федерального значения «Курган Садовое-2», находящегося по адресу: Курганская область, Кетовский район, Садовский сельский совет, в 5,5 северо-восточнее ориентира нежилое здание школы (адрес ориентира: Курганская область, Кетовский район, с. Садовое, ул. Октябрьская, 28), слева от автомобильной дороги

«Курган-Меншиково»



Приложение 14 к постановлению
Правительства Курганской области
от 4 сентября 2019 года № 317
«Об утверждении границ территорий
объектов культурного наследия»

**Режим использования территории объекта культурного наследия
федерального значения «Курган Садовое-2», находящегося по адресу: Курганская
область, Кетовский район, Садовский сельский совет, в 5,5 северо-восточнее
ориентира нежилое здание школы (адрес ориентира: Курганская область,
Кетовский район, с. Садовое, ул. Октябрьская, 28), слева от автомобильной
дороги «Курган-Меншиково»**

Режим использования территории объекта культурного наследия федерального значения «Курган Садовое-2», находящегося по адресу: Курганская область, Кетовский район, Садовский сельский совет, в 5,5 северо-восточнее ориентира нежилое здание школы (адрес ориентира: Курганская область, Кетовский район, с. Садовое, ул. Октябрьская, 28), слева от автомобильной дороги «Курган-Меншиково» (далее — объект культурного наследия):

- 1) в границах территории объекта культурного наследия разрешается:
 - проведение археологических полевых работ в порядке, установленном законодательством Российской Федерации;
 - проведение строительных, мелиоративных, хозяйственных работ, предусмотренных статьей 25 Лесного кодекса Российской Федерации работ по использованию лесов (за исключением работ, указанных в пунктах 3, 4 и 7 части 1 статьи 25 Лесного кодекса Российской Федерации) и иных работ при условии обеспечения сохранности объекта культурного наследия;
 - проведение работ по сохранению природной среды объекта культурного наследия;
 - проведение работ по обеспечению доступа граждан к объекту культурного наследия;
- 2) в границах территории объекта культурного наследия запрещается поиск и изъятие археологических предметов из мест залегания без получения разрешения (открытого листа), подтверждающего право на проведение археологических полевых работ.

Приложение 15 к постановлению
Правительства Курганской области
от 4 сентября 2019 года № 317
«Об утверждении границ территорий
объектов культурного наследия»

Границы территории объекта культурного наследия федерального значения «Садовский (племсовхозовский) курганный могильник-3», находящегося по адресу Курганская область, Кетовский район, Садовский сельский совет, в 4,4 км северо-восточнее ориентира нежилое здание школы (адрес ориентира: Курганская область, Кетовский район, с. Садовое, ул. Октябрьская, 28), в 0,6 км северо-западнее автомобильной дороги «Курган – Меншиково»

1. Границами территории объекта культурного наследия федерального значения «Садовский (племсовхозовский) курганный могильник-3», находящегося по адресу Курганская область, Кетовский район, Садовский сельский совет, в 4,4 км северо-восточнее ориентира нежилое здание школы (адрес ориентира: Курганская область, Кетовский район, с. Садовое, ул. Октябрьская, 28), в 0,6 км северо-западнее автомобильной дороги «Курган – Меншиково» (далее — объект культурного наследия), являются линии, последовательно соединяющие точки 1 - 5.

2. Графическое описание границ территории объекта культурного наследия приведено на карте (схеме) границ территории объекта культурного наследия в приложении к границам территории объекта культурного наследия.

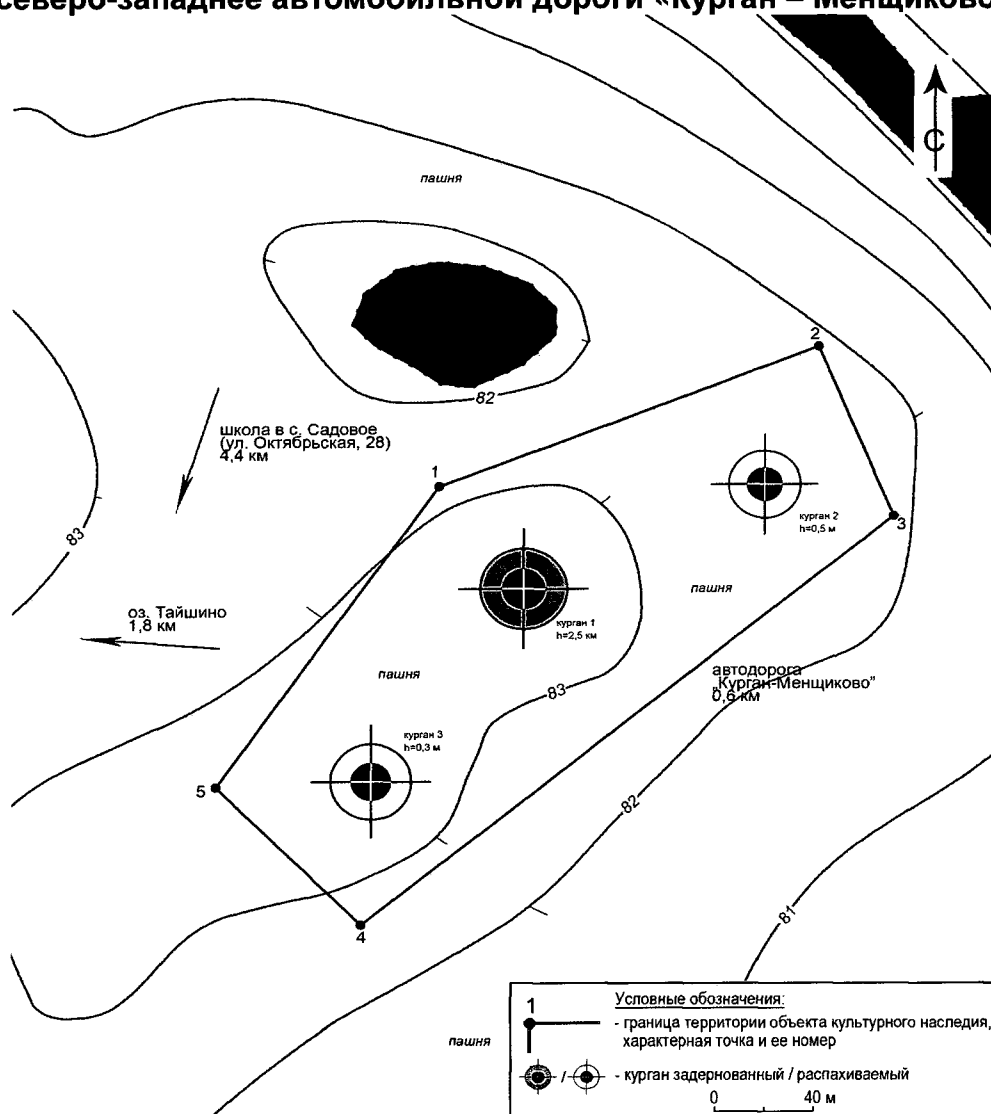
3. Координаты характерных точек границ территории объекта культурного наследия определены в системе координат МСК-45, зона 2, и приведены в таблице.

Таблица. Координаты характерных точек границ территории объекта культурного наследия

Номер характерной точки	Координаты характерных точек	
	X	Y
1	420390.6687	2371552.2526
2	420448.7923	2371703.8299
3	420382.5135	2371736.6762
4	420200.9104	2371523.5389
5	420255.5466	2371459.1069

Приложение
к границам территории объекта
культурного наследия федерального
значения «Садовский (племсовхозовский)
курганный могильник-3», находящегося по
адресу Курганская область, Кетовский
район, Садовский сельский совет, в 4,4 км
северо-восточнее ориентира нежилое
здание школы (адрес ориентира:
Курганская область, Кетовский район,
с. Садовое, ул. Октябрьская, 28), в 0,6 км
северо-западнее автомобильной дороги
«Курган – Меншиково»

Карта (схема) границ территории объекта культурного наследия федерального значения «Садовский (племсовхозовский) курганный могильник-3», находящегося по адресу Курганская область, Кетовский район, Садовский сельский совет, в 4,4 км северо-восточнее ориентира нежилое здание школы (адрес ориентира: Курганская область, Кетовский район, с. Садовое, ул. Октябрьская, 28), в 0,6 км северо-западнее автомобильной дороги «Курган – Меншиково»



Приложение 16 к постановлению
Правительства Курганской области
от 4 сентября 2019 года № 317
«Об утверждении границ территорий
объектов культурного наследия»

**Режим использования территории объекта культурного наследия
федерального значения «Садовский (племсовхозовский) курганный
могильник-3», находящегося по адресу Курганская область, Кетовский район,
Садовский сельский совет, в 4,4 км северо-восточнее ориентира нежилое здание
школы (адрес ориентира: Курганская область, Кетовский район, с. Садовое,
ул. Октябрьская, 28), в 0,6 км северо-западнее автомобильной дороги
«Курган – Меншиково»**

Режим использования территории объекта культурного наследия федерального значения «Садовский (племсовхозовский) курганный могильник-3», находящегося по адресу Курганская область, Кетовский район, Садовский сельский совет, в 4,4 км северо-восточнее ориентира нежилое здание школы (адрес ориентира: Курганская область, Кетовский район, с. Садовое, ул. Октябрьская, 28), в 0,6 км северо-западнее автомобильной дороги «Курган – Меншиково» (далее — объект культурного наследия):

1) в границах территории объекта культурного наследия разрешается:

проведение археологических полевых работ в порядке, установленном законодательством Российской Федерации;

проведение строительных, мелиоративных, хозяйственных работ, предусмотренных статьей 25 Лесного кодекса Российской Федерации работ по использованию лесов (за исключением работ, указанных в пунктах 3, 4 и 7 части 1 статьи 25 Лесного кодекса Российской Федерации) и иных работ при условии обеспечения сохранности объекта культурного наследия;

проведение работ по сохранению природной среды объекта культурного наследия;

проведение работ по обеспечению доступа граждан к объекту культурного наследия;

2) в границах территории объекта культурного наследия запрещается поиск и изъятие археологических предметов из мест залегания без получения разрешения (открытого листа), подтверждающего право на проведение археологических полевых работ.

Приложение 17 к постановлению
Правительства Курганской области
от 4 сентября 2019 года № 317
«Об утверждении границ территорий
объектов культурного наследия»

Границы территории объекта культурного наследия федерального значения «Курган у с. Большое Раково», находящегося по адресу: Курганская область, Кетовский район, Раковский сельский совет, в 1,35 км юго-западнее ориентира нежилое здание школы (адрес ориентира: Курганская область, Кетовский район, с. Большое Раково, ул. Луговая, 17), в 0,18 км южнее автомобильной дороги «Большое Раково-Куртамыш»

1. Границами территории объекта культурного наследия федерального значения «Курган у с. Большое Раково», находящегося по адресу: Курганская область, Кетовский район, Раковский сельский совет, в 1,35 км юго-западнее ориентира нежилое здание школы (адрес ориентира: Курганская область, Кетовский район, с. Большое Раково, ул. Луговая, 17), в 0,18 км южнее автомобильной дороги «Большое Раково-Куртамыш» (далее — объект культурного наследия), являются линии, последовательно соединяющие точки 1 - 4.

2. Графическое описание границ территории объекта культурного наследия приведено на карте (схеме) границ территории объекта культурного наследия в приложении к границам территории объекта культурного наследия.

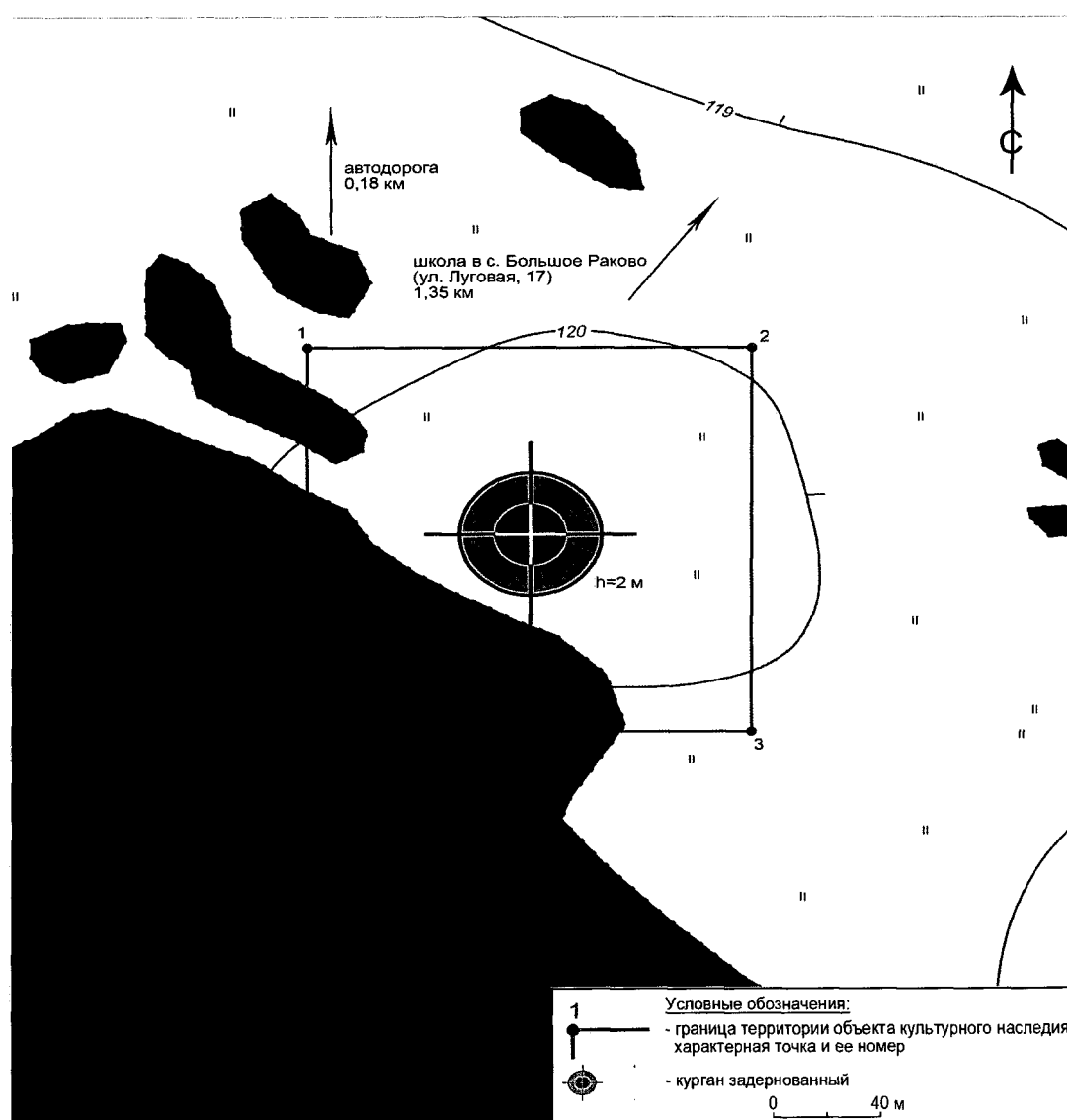
3. Координаты характерных точек границ территории объекта культурного наследия определены в системе координат МСК-45, зона 2, и приведены в таблице.

Таблица. Координаты характерных точек границ территории объекта культурного наследия

Номер характерной точки	Координаты характерных точек	
	X	Y
1	413002.4388	2344710.1258
2	413003.2710	2344792.8524
3	412914.2114	2344793.7491
4	412913.3792	2344711.0209

Приложение
к границам территории объекта
культурного наследия федерального
значения «Курган у с. Большое Раково»,
находящегося по адресу: Курганская
область, Кетовский район, Раковский
сельский совет, в 1,35 км юго-западнее
ориентира нежилое здание школы (адрес
ориентира: Курганская область, Кетовский
район, с. Большое Раково, ул. Луговая,
17), в 0,18 км южнее автомобильной
дороги «Большое Раково-Куртамыш»

Карта (схема) границ территории объекта культурного наследия федерального значения «Курган у с. Большое Раково», находящегося по адресу: Курганская область, Кетовский район, Раковский сельский совет, в 1,35 км юго-западнее ориентира нежилое здание школы (адрес ориентира: Курганская область, Кетовский район, с. Большое Раково, ул. Луговая, 17), в 0,18 км южнее автомобильной дороги «Большое Раково-Куртамыш»



Приложение 18 к постановлению
Правительства Курганской области
от 4 сентября 2019 года № 317
«Об утверждении границ территорий
объектов культурного наследия»

**Режим использования территории объекта культурного наследия
федерального значения «Курган у с. Большое Раково», находящегося по адресу:
Курганская область, Кетовский район, Раковский сельский совет, в 1,35 км
юго-западнее ориентира нежилое здание школы (адрес ориентира: Курганская
область, Кетовский район, с. Большое Раково, ул. Луговая, 17), в 0,18 км южнее
автомобильной дороги «Большое Раково-Куртамыш»**

Режим использования территории объекта культурного наследия федерального значения «Курган у с. Большое Раково», находящегося по адресу: Курганская область, Кетовский район, Раковский сельский совет, в 1,35 км юго-западнее ориентира нежилое здание школы (адрес ориентира: Курганская область, Кетовский район, с. Большое Раково, ул. Луговая, 17), в 0,18 км южнее автомобильной дороги «Большое Раково-Куртамыш» (далее — объект культурного наследия):

- 1) в границах территории объекта культурного наследия разрешается:
 - проведение археологических полевых работ в порядке, установленном законодательством Российской Федерации;
 - проведение строительных, мелиоративных, хозяйственных работ, предусмотренных статьей 25 Лесного кодекса Российской Федерации работ по использованию лесов (за исключением работ, указанных в пунктах 3, 4 и 7 части 1 статьи 25 Лесного кодекса Российской Федерации) и иных работ при условии обеспечения сохранности объекта культурного наследия;
 - проведение работ по сохранению природной среды объекта культурного наследия;
 - проведение работ по обеспечению доступа граждан к объекту культурного наследия;
- 2) в границах территории объекта культурного наследия запрещается поиск и изъятие археологических предметов из мест залегания без получения разрешения (открытого листа), подтверждающего право на проведение археологических полевых работ.

Приложение 19 к постановлению
Правительства Курганской области
от 4 сентября 2019 года № 317
«Об утверждении границ территорий
объектов культурного наследия»

Границы территории объекта культурного наследия федерального значения «Чесноковский курган», находящегося по адресу: Курганская область, Кетовский район, Пименовский сельский совет, в 2,3 км по направлению на юго-юго-запад от ориентира нежилое здание школы (адрес ориентира: Курганская область, Кетовский район, с. Пименовка, пер. Школьный, 11), в 3 км с. Чесноки, в 0,5 км западнее автомобильной дороги «Чесноки-Пименовка»

1. Границами территории объекта культурного наследия федерального значения «Чесноковский курган», находящегося по адресу: Курганская область, Кетовский район, Пименовский сельский совет, в 2,3 км по направлению на юго-юго-запад от ориентира нежилое здание школы (адрес ориентира: Курганская область, Кетовский район, с. Пименовка, пер. Школьный, 11), в 3 км с. Чесноки, в 0,5 км западнее автомобильной дороги «Чесноки-Пименовка» (далее — объект культурного наследия), являются линии, последовательно соединяющие точки 1 - 4.

2. Графическое описание границ территории объекта культурного наследия приведено на карте (схеме) границ территории объекта культурного наследия в приложении к границам территории объекта культурного наследия.

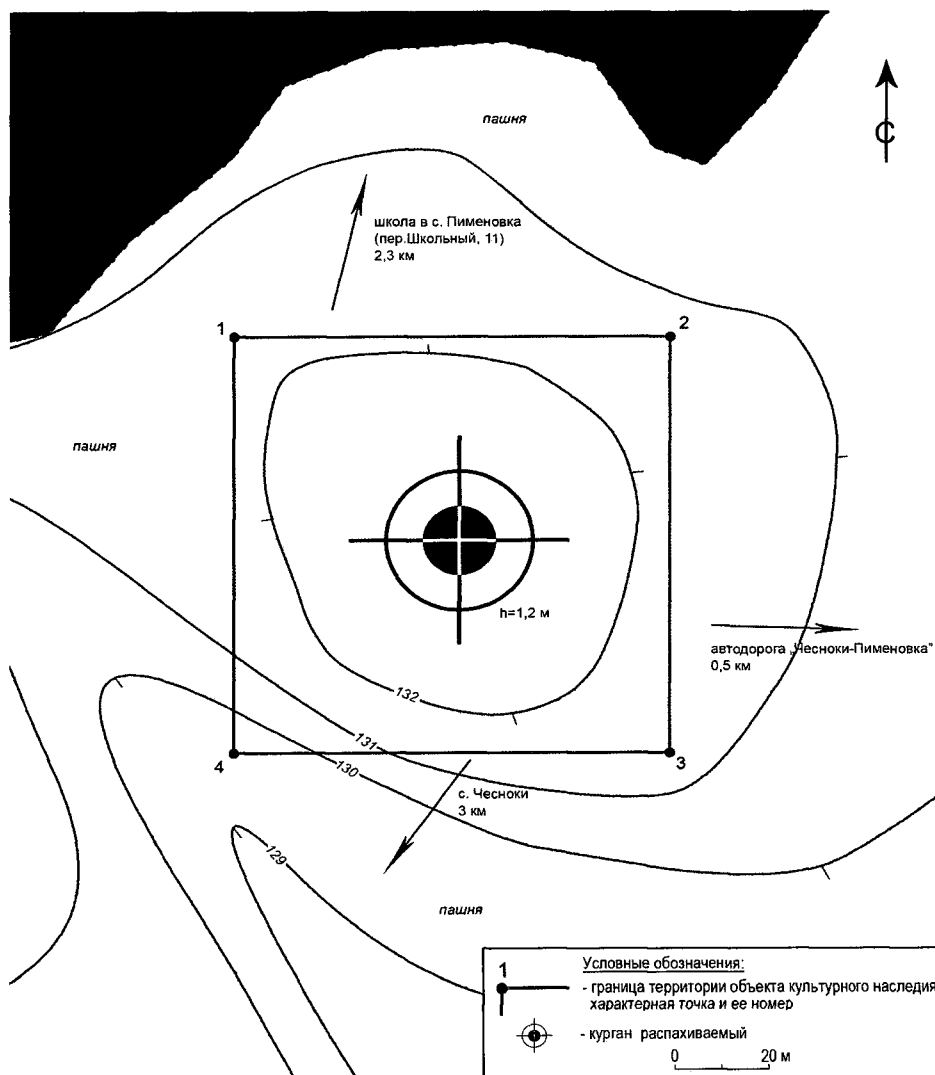
3. Координаты характерных точек границ территории объекта культурного наследия определены в системе координат МСК-45, зона 2, и приведены в таблице.

Таблица. Координаты характерных точек границ территории объекта культурного наследия

Номер характерной точки	Координаты характерных точек	
	X	Y
1	424382.2879	2355635.0490
2	424383.3249	2355717.5644
3	424294.2652	2355718.6846
4	424293.2281	2355636.1675

Приложение
к границам территории объекта
культурного наследия федерального
значения «Чесноковский курган»,
находящегося по адресу: Курганская
область, Кетовский район, Пименовский
сельский совет, в 2,3 км по направлению
на юго-юго-запад от ориентира нежилое
здание школы (адрес ориентира:
Курганская область, Кетовский район,
с. Пименовка, пер. Школьный, 11),
в 3 км с. Чесноки, в 0,5 км западнее
автомобильной дороги «Чесноки-
Пименовка»

Карта (схема) границ территории объекта культурного наследия федерального значения «Чесноковский курган», находящегося по адресу: Курганская область, Кетовский район, Пименовский сельский совет, в 2,3 км по направлению на юго-юго-запад от ориентира нежилое здание школы (адрес ориентира: Курганская область, Кетовский район, с. Пименовка, пер. Школьный, 11), в 3 км с. Чесноки, в 0,5 км западнее автомобильной дороги «Чесноки-Пименовка»



Приложение 20 к постановлению
Правительства Курганской области
от 4 сентября 2019 года № 317
«Об утверждении границ территорий
объектов культурного наследия»

**Режим использования территории объекта культурного наследия
федерального значения «Чесноковский курган», находящегося по адресу:
Курганская область, Кетовский район, Пименовский сельский совет, в 2,3 км по
направлению на юго-юго-запад от ориентира нежилое здание школы (адрес
ориентира: Курганская область, Кетовский район, с. Пименовка,
пер. Школьный, 11), в 3 км с. Чесноки, в 0,5 км западнее автомобильной дороги
«Чесноки-Пименовка»**

Режим использования территории объекта культурного наследия федерального значения «Чесноковский курган», находящегося по адресу: Курганская область, Кетовский район, Пименовский сельский совет, в 2,3 км по направлению на юго-юго-запад от ориентира нежилое здание школы (адрес ориентира: Курганская область, Кетовский район, с. Пименовка, пер. Школьный, 11), в 3 км с. Чесноки, в 0,5 км западнее автомобильной дороги «Чесноки-Пименовка» (далее — объект культурного наследия):

- 1) в границах территории объекта культурного наследия разрешается:
 - проведение археологических полевых работ в порядке, установленном законодательством Российской Федерации;
 - проведение строительных, мелиоративных, хозяйственных работ, предусмотренных статьей 25 Лесного кодекса Российской Федерации работ по использованию лесов (за исключением работ, указанных в пунктах 3, 4 и 7 части 1 статьи 25 Лесного кодекса Российской Федерации) и иных работ при условии обеспечения сохранности объекта культурного наследия;
 - проведение работ по сохранению природной среды объекта культурного наследия;
 - проведение работ по обеспечению доступа граждан к объекту культурного наследия;
- 2) в границах территории объекта культурного наследия запрещается поиск и изъятие археологических предметов из мест залегания без получения разрешения (открытого листа), подтверждающего право на проведение археологических полевых работ.

Приложение 21 к постановлению
Правительства Курганской области
от 4 сентября 2019 года № 314
«Об утверждении границ территорий
объектов культурного наследия»

Границы территории объекта культурного наследия федерального значения «Сычевский курган», находящегося по адресу: Курганская область, Кетовский район, в 3,9 км по направлению на юго-юго-восток от ориентира нежилое здание школы (адрес ориентира: Курганская область, Кетовский район, с. Сычево, пл. Труда, 5), в 6,7 км северо-восточнее с. Пименовка

1. Границами территории объекта культурного наследия федерального значения «Сычевский курган», находящегося по адресу: Курганская область, Кетовский район, в 3,9 км по направлению на юго-юго-восток от ориентира нежилое здание школы (адрес ориентира: Курганская область, Кетовский район, с. Сычево, пл. Труда, 5), в 6,7 км северо-восточнее с. Пименовка (далее — объект культурного наследия), являются линии, последовательно соединяющие точки 1 - 4.

2. Графическое описание границ территории объекта культурного наследия приведено в карте (схеме) границ территории объекта культурного наследия в приложении к границам территории объекта культурного наследия.

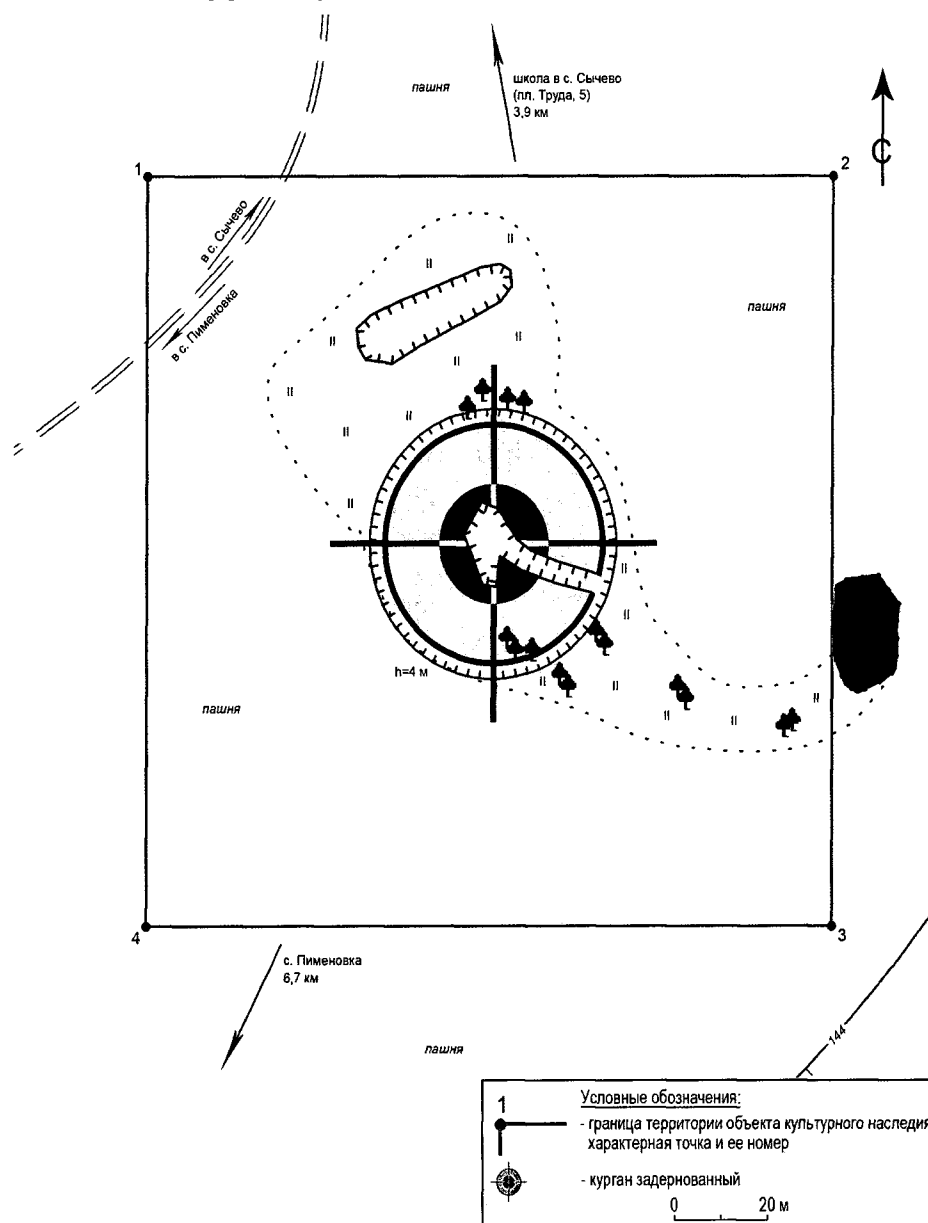
3. Координаты характерных точек границ территории объекта культурного наследия определены в системе координат МСК-45, зона 2, и приведены в таблице.

Таблица. Координаты характерных точек границ территории объекта культурного наследия

Номер характерной точки	Координаты характерных точек	
	X	Y
1	433031.4064	2359727.1509
2	433033.4652	2359879.1898
3	432877.6097	2359881.3029
4	432875.5510	2359729.2586

Приложение
к границам территории объекта
культурного наследия федерального
значения «Сычевский курган»,
находящегося по адресу: Курганская
область, Кетовский район, в 3,9 км по
направлению на юго-юго-восток от
ориентира нежилое здание школы (адрес
ориентира: Курганская область, Кетовский
район, с. Сычево, пл. Труда, 5), в 6,7 км
северо-восточнее с. Пименовка

Карта (схема) границ территории объекта культурного наследия федерального значения «Сычевский курган», находящегося по адресу: Курганская область, Кетовский район, в 3,9 км по направлению на юго-юго-восток от ориентира нежилое здание школы (адрес ориентира: Курганская область, Кетовский район, с. Сычево, пл. Труда, 5), в 6,7 км северо-восточнее с. Пименовка



Приложение 22 к постановлению
Правительства Курганской области
от 4 сентября 2019 года № 317
«Об утверждении границ территорий
объектов культурного наследия»

**Режим использования территории объекта культурного наследия
федерального значения «Сычевский курган», находящегося по адресу:
Курганская область, Кетовский район, в 3,9 км по направлению на юго-юго-восток
от ориентира нежилое здание школы (адрес ориентира: Курганская область,
Кетовский район, с. Сычево, пл. Труда, 5), в 6,7 км северо-восточнее с. Пименовка**

Режим использования территории объекта культурного наследия федерального значения «Сычевский курган», находящегося по адресу: Курганская область, Кетовский район, в 3,9 км по направлению на юго-юго-восток от ориентира нежилое здание школы (адрес ориентира: Курганская область, Кетовский район, с. Сычево, пл. Труда, 5), в 6,7 км северо-восточнее с. Пименовка (далее — объект культурного наследия):

- 1) в границах территории объекта культурного наследия разрешается:
 - проведение археологических полевых работ в порядке, установленном законодательством Российской Федерации;
 - проведение строительных, мелиоративных, хозяйственных работ, предусмотренных статьей 25 Лесного кодекса Российской Федерации работ по использованию лесов (за исключением работ, указанных в пунктах 3, 4 и 7 части 1 статьи 25 Лесного кодекса Российской Федерации) и иных работ при условии обеспечения сохранности объекта культурного наследия;
 - проведение работ по сохранению природной среды объекта культурного наследия;
 - проведение работ по обеспечению доступа граждан к объекту культурного наследия;
- 2) в границах территории объекта культурного наследия запрещается поиск и изъятие археологических предметов из мест залегания без получения разрешения (открытого листа), подтверждающего право на проведение археологических полевых работ.

Приложение 23 к постановлению
Правительства Курганской области
от 4 сентября 2019 года № 317
«Об утверждении границ территорий
объектов культурного наследия»

Границы территории объекта культурного наследия федерального значения «Садовский (племсовхозовский) I курганный могильник», находящегося по адресу: Курганская область, Кетовский район, Садовский сельский совет, в 7,9 км северо-восточнее ориентира нежилое здание школы (адрес ориентира: Курганская область, Кетовский район, с. Садовое, ул. Октябрьская, 28), в 1,3 км восточнее автомобильной дороги «Курган – Меншиково»

1. Границами территории объекта культурного наследия федерального значения «Садовский (племсовхозовский) I курганный могильник», находящегося по адресу: Курганская область, Кетовский район, Садовский сельский совет, в 7,9 км северо-восточнее ориентира нежилое здание школы (адрес ориентира: Курганская область, Кетовский район, с. Садовое, ул. Октябрьская, 28), в 1,3 км восточнее автомобильной дороги «Курган – Меншиково» (далее — объект культурного наследия), являются линии, последовательно соединяющие точки 1 - 5.

2. Графическое описание границ территории объекта культурного наследия приведено в карте (схеме) границ территории объекта культурного наследия в приложении к границам территории объекта культурного наследия.

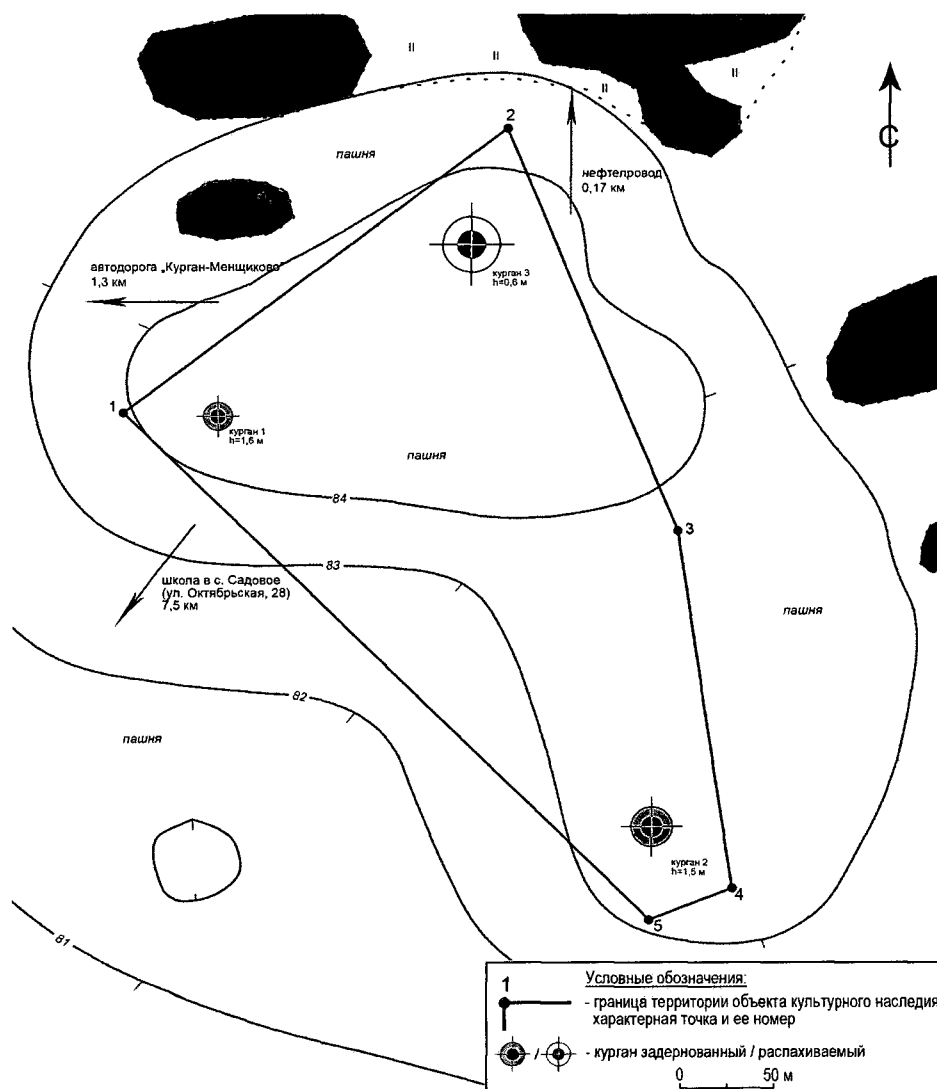
3. Координаты характерных точек границ территории объекта культурного наследия определены в системе координат МСК-45, зона 2, и приведены в таблице.

Таблица. Координаты характерных точек границ территории объекта культурного наследия

Номер характерной точки	Координаты характерных точек	
	X	Y
1	422185.4630	2375042.5211
2	422344.8658	2375249.4471
3	422123.7356	2375342.1391
4	421912.7668	2375377.4907
5	421900.8788	2375333.2223

Приложение
к границам территории объекта
культурного наследия федерального
значения «Садовский (племсовхозовский)
I курганный могильник», находящегося по
адресу: Курганская область, Кетовский
район, Садовский сельский совет, в 7,9 км
северо-восточнее ориентира нежилое
здание школы (адрес ориентира:
Курганская область, Кетовский район,
с. Садовое, ул. Октябрьская, 28), в 1,3 км
восточнее автомобильной дороги
«Курган – Менциково»

Карта (схема) границ территории объекта культурного наследия федерального значения «Садовский (племсовхозовский) I курганный могильник», находящегося по адресу: Курганская область, Кетовский район, Садовский сельский совет, в 7,9 км северо-восточнее ориентира нежилое здание школы (адрес ориентира: Курганская область, Кетовский район, с. Садовое, ул. Октябрьская, 28), в 1,3 км восточнее автомобильной дороги «Курган – Менциково»



Приложение 24 к постановлению
Правительства Курганской области
от 4 сентября 2019 года № 314
«Об утверждении границ территорий
объектов культурного наследия»

**Режим использования территории объекта культурного наследия
федерального значения «Садовский (племсовхозовский) I курганный могильник»,
находящегося по адресу: Курганская область, Кетовский район, Садовский
сельский совет, в 7,9 км северо-восточнее ориентира нежилое здание школы
(адрес ориентира: Курганская область, Кетовский район, с. Садовое,
ул. Октябрьская, 28), в 1,3 км восточнее автомобильной дороги
«Курган – Меншиково»**

Режим использования территории объекта культурного наследия федерального значения «Садовский (племсовхозовский) I курганный могильник», находящегося по адресу: Курганская область, Кетовский район, Садовский сельский совет, в 7,9 км северо-восточнее ориентира нежилое здание школы (адрес ориентира: Курганская область, Кетовский район, с. Садовое, ул. Октябрьская, 28), в 1,3 км восточнее автомобильной дороги «Курган – Меншиково» (далее — объект культурного наследия):

- 1) в границах территории объекта культурного наследия разрешается:
 - проведение археологических полевых работ в порядке, установленном законодательством Российской Федерации;
 - проведение строительных, мелиоративных, хозяйственных работ, предусмотренных статьей 25 Лесного кодекса Российской Федерации работ по использованию лесов (за исключением работ, указанных в пунктах 3, 4 и 7 части 1 статьи 25 Лесного кодекса Российской Федерации) и иных работ при условии обеспечения сохранности объекта культурного наследия;
 - проведение работ по сохранению природной среды объекта культурного наследия;
 - проведение работ по обеспечению доступа граждан к объекту культурного наследия;
- 2) в границах территории объекта культурного наследия запрещается поиск и изъятие археологических предметов из мест залегания без получения разрешения (открытого листа), подтверждающего право на проведение археологических полевых работ.