



ПРАВИТЕЛЬСТВО КУРГАНСКОЙ ОБЛАСТИ

ПОСТАНОВЛЕНИЕ

от 4 сентября 2019 года № 316
г. Курган

Об утверждении границ территорий объектов культурного наследия

В соответствии со статьями 3¹, 5¹ Федерального закона от 25 июня 2002 года № 73-ФЗ «Об объектах культурного наследия (памятниках истории и культуры) народов Российской Федерации», статьей 17 Федерального закона от 22 октября 2014 года № 315-ФЗ «О внесении изменений в Федеральный закон «Об объектах культурного наследия (памятниках истории и культуры) народов Российской Федерации» и отдельные законодательные акты Российской Федерации», Законом Курганской области от 3 марта 2004 года № 386 «О государственной охране объектов культурного наследия (памятников истории и культуры), находящихся на территории Курганской области» Правительство Курганской области ПОСТАНОВЛЯЕТ:

1. Утвердить границы территории объекта культурного наследия федерального значения «с. Петуховское, курган-1», находящегося по адресу: Курганская область, Белозерский район, Речкинский сельский совет, в 5 км северо-западнее ориентира жилой дом (адрес ориентира: Курганская область, Белозерский район, д. Петуховское, ул. Дружбы, 13), в 4,6 км восточнее с. Речкино, в 0,45 км южнее оз. Бугай, согласно приложению 1 к настоящему постановлению.

2. Утвердить режим использования территории объекта культурного наследия федерального значения «с. Петуховское, курган-1», находящегося по адресу: Курганская область, Белозерский район, Речкинский сельский совет, в 5 км северо-западнее ориентира жилой дом (адрес ориентира: Курганская область, Белозерский район, д. Петуховское, ул. Дружбы, 13), в 4,6 км восточнее с. Речкино, в 0,45 км южнее оз. Бугай, согласно приложению 2 к настоящему постановлению.

3. Утвердить границы территории объекта культурного наследия федерального значения «Курган у с. Скопино», находящегося по адресу: Курганская область, Белозерский район, Скопинский сельский совет, в 2,1 км по направлению к востоко-юго-востоку от ориентира нежилое здание школы (адрес ориентира: Курганская область, Белозерский район, с. Скопино, ул. Молодежная, 12), в 1 км северо-восточнее д. Худякова, согласно приложению 3 к настоящему постановлению.

4. Утвердить режим использования территории объекта культурного наследия федерального значения «Курган у с. Скопино», находящегося по адресу: Курганская область, Белозерский район, Скопинский сельский совет, в 2,1 км по направлению к востоко-юго-востоку от ориентира нежилое здание школы (адрес ориентира:

Курганская область, Белозерский район, с. Скопино, ул. Молодежная, 12), в 1 км северо-восточнее д. Худякова, согласно приложению 4 к настоящему постановлению.

5. Утвердить границы территории объекта культурного наследия федерального значения «Курганы с. Скопино», находящегося по адресу: Курганская область, Белозерский район, Скопинский сельский совет, в 2 км по направлению к востоко-северо-востоку от ориентира нежилое здание школы (адрес ориентира: Курганская область, Белозерский район, с. Скопино, ул. Молодежная, 12), в 1,7 км северо-восточнее д. Худякова, согласно приложению 5 к настоящему постановлению.

6. Утвердить режим использования территории объекта культурного наследия федерального значения «Курганы с. Скопино», находящегося по адресу: Курганская область, Белозерский район, Скопинский сельский совет, в 2 км по направлению к востоко-северо-востоку от ориентира нежилое здание школы (адрес ориентира: Курганская область, Белозерский район, с. Скопино, ул. Молодежная, 12), в 1,7 км северо-восточнее д. Худякова, согласно приложению 6 к настоящему постановлению.

7. Утвердить границы территории объекта культурного наследия федерального значения «Мало-Камаганская курганная группа», находящегося по адресу: Курганская область, Белозерский район, Пьянковский сельский совет, в 2,4 км юго-восточнее ориентира нежилое здание школы (адрес ориентира: Курганская область, Белозерский район, с. Пьянково, ул. Мира, 1), в 1,32 км южнее д. Малый Камаган, согласно приложению 7 к настоящему постановлению.

8. Утвердить режим использования территории объекта культурного наследия федерального значения «Мало-Камаганская курганная группа», находящегося по адресу: Курганская область, Белозерский район, Пьянковский сельский совет, в 2,4 км юго-восточнее ориентира нежилое здание школы (адрес ориентира: Курганская область, Белозерский район, с. Пьянково, ул. Мира, 1), в 1,32 км южнее д. Малый Камаган, согласно приложению 8 к настоящему постановлению.

9. Утвердить границы территории объекта культурного наследия федерального значения «Курганная группа Пьянково-I», находящегося по адресу: Курганская область, Белозерский район, Пьянковский сельский совет, в 1,1 км северо-восточнее ориентира нежилое здание школы (адрес ориентира: Курганская область, Белозерский район, с. Пьянково, ул. Мира, 1), в 0,5 км севернее оз. Малый Камаган, согласно приложению 9 к настоящему постановлению.

10. Утвердить режим использования территории объекта культурного наследия федерального значения «Курганная группа Пьянково-I», находящегося по адресу: Курганская область, Белозерский район, Пьянковский сельский совет, в 1,1 км северо-восточнее ориентира нежилое здание школы (адрес ориентира: Курганская область, Белозерский район, с. Пьянково, ул. Мира, 1), в 0,5 км севернее оз. Малый Камаган, согласно приложению 10 к настоящему постановлению.

11. Утвердить границы территории объекта культурного наследия федерального значения «Курганная группа Пьянково-II», находящегося по адресу: Курганская область, Белозерский район, Пьянковский сельский совет, в 2,75 км севернее ориентира нежилое здание школы (адрес ориентира: Курганская область, Белозерский район, с. Пьянково, ул. Мира, 1), в 1,9 км северо-западнее оз. Малый Камаган, согласно приложению 11 к настоящему постановлению.

12. Утвердить режим использования территории объекта культурного наследия федерального значения «Курганная группа Пьянково-II», находящегося по адресу: Курганская область, Белозерский район, Пьянковский сельский совет, в 2,75 км севернее ориентира нежилое здание школы (адрес ориентира: Курганская область, Белозерский район, с. Пьянково, ул. Мира, 1), в 1,9 км северо-западнее оз. Малый Камаган, согласно приложению 12 к настоящему постановлению.

13. Утвердить границы территории объекта культурного наследия федерального значения «Курганы у д. Шмаково», находящегося по адресу: Курганская область, Белозерский район, Светлодольский сельский совет, в 2,35 км северо-восточнее ориентира нежилое здание школы (адрес ориентира: Курганская область, Белозерский район, с. Светлый Дол, пер. Школьный, 1), в 0,8 км севернее д. Полевое, согласно приложению 13 к настоящему постановлению.

14. Утвердить режим использования территории объекта культурного наследия федерального значения «Курганы у д. Шмаково», находящегося по адресу: Курганская область, Белозерский район, Светлодольский сельский совет, в 2,35 км северо-восточнее ориентира нежилое здание школы (адрес ориентира: Курганская область, Белозерский район, с. Светлый Дол, пер. Школьный, 1), в 0,8 км севернее д. Полевое, согласно приложению 14 к настоящему постановлению.

15. Утвердить границы территории объекта культурного наследия федерального значения «Курган-1 у с. Светлый Дол», находящегося по адресу: Курганская область, Белозерский район, Светлодольский сельский совет, в 3,2 км по направлению северо-северо-восток от ориентира нежилое здание школы (адрес ориентира: Курганская область, Белозерский район, с. Светлый Дол, пер. Школьный, 1) в 2,75 км севернее автомобильной дороги «Белозерское - Светлый Дол», согласно приложению 15 к настоящему постановлению.

16. Утвердить режим использования территории объекта культурного наследия федерального значения «Курган-1 у с. Светлый Дол», находящегося по адресу: Курганская область, Белозерский район, Светлодольский сельский совет, в 3,2 км по направлению северо-северо-восток от ориентира нежилое здание школы (адрес ориентира: Курганская область, Белозерский район, с. Светлый Дол, пер. Школьный, 1) в 2,75 км севернее автомобильной дороги «Белозерское - Светлый Дол», согласно приложению 16 к настоящему постановлению.

17. Утвердить границы территории объекта культурного наследия федерального значения «Курган-2 у с. Светлый Дол», находящегося по адресу: Курганская область, Белозерский район, Светлодольский сельский совет, в 1,85 км северо-западнее ориентира нежилое здание школы (адрес ориентира: Курганская область, Белозерский район, с. Светлый Дол, пер. Школьный, 1), в 0,8 км севернее автомобильной дороги «Светлый Дол - Мендерское», согласно приложению 17 к настоящему постановлению.

18. Утвердить режим использования территории объекта культурного наследия федерального значения «Курган-2 у с. Светлый Дол», находящегося по адресу: Курганская область, Белозерский район, Светлодольский сельский совет, в 1,85 км северо-западнее ориентира нежилое здание школы (адрес ориентира: Курганская область, Белозерский район, с. Светлый Дол, пер. Школьный, 1), в 0,8 км севернее автомобильной дороги «Светлый Дол - Мендерское», согласно приложению 18 к настоящему постановлению.

19. Утвердить границы территории объекта культурного наследия федерального значения «Мендерский курган», находящегося по адресу: Курганская область, Белозерский район, Светлодольский сельский совет, в 4 км северо-западнее ориентира нежилое здание церкви (адрес ориентира: Курганская область, Белозерский район, д. Мендерское), в 2,2 км севернее автомобильной дороги «Светлый Дол - Пьянково», в 1,5 км севернее русла р. Мендеря, согласно приложению 19 к настоящему постановлению.

20. Утвердить режим использования территории объекта культурного наследия федерального значения «Мендерский курган», находящегося по адресу: Курганская область, Белозерский район, Светлодольский сельский совет, в 4 км северо-западнее ориентира нежилое здание церкви (адрес ориентира: Курганская область, Белозерский

район, д. Мендерское), в 2,2 км севернее автомобильной дороги «Светлый Дол - Пьянково», в 1,5 км севернее русла р. Мендера, согласно приложению 20 к настоящему постановлению.

21. Утвердить границы территории объекта культурного наследия федерального значения «Доможировский «Ханский» курган», находящегося по адресу: Курганская область, Белозерский район, Белозерский сельский совет, в 1,77 км северо-западнее ориентира нежилое здание (адрес ориентира: Курганская область, Белозерский район, д. Доможирова, ул. Соловьева, 62), в 0,22 км юго-западнее автомобильной дороги «Доможирова-Баярак», согласно приложению 21 к настоящему постановлению.

22. Утвердить режим использования территории объекта культурного наследия федерального значения «Доможировский «Ханский» курган», находящегося по адресу: Курганская область, Белозерский район, Белозерский сельский совет, в 1,77 км северо-западнее ориентира нежилое здание (адрес ориентира: Курганская область, Белозерский район, д. Доможирова, ул. Соловьева, 62), в 0,22 км юго-западнее автомобильной дороги «Доможирова-Баярак», согласно приложению 22 к настоящему постановлению.

23. Опубликовать настоящее постановление в установленном порядке, за исключением приложений 1, 3, 5, 7, 9, 11, 13, 15, 17, 19 и 21.

24. Настоящее постановление вступает в силу через десять дней после его официального опубликования.

25. Контроль за выполнением настоящего постановления возложить на руководителя Аппарата Губернатора Курганской области.

Временно исполняющий обязанности
Губернатора Курганской области

В.М. Шумков

Приложение 1 к постановлению
Правительства Курганской области
от 4 сентября 2019 года № 316
«Об утверждении границ территорий
объектов культурного наследия»

Границы территории объекта культурного наследия федерального значения «с. Петуховское, курган–I», находящегося по адресу: Курганская область, Белозерский район, Речкинский сельский совет, в 5 км северо-западнее ориентира жилой дом (адрес ориентира: Курганская область, Белозерский район, д. Петуховское, ул. Дружбы, 13), в 4,6 км восточнее с. Речкино, в 0,45 км южнее оз. Бугай

1. Границами территории объекта культурного наследия федерального значения «с. Петуховское, курган–I», находящегося по адресу: Курганская область, Белозерский район, Речкинский сельский совет, в 5 км северо-западнее ориентира жилой дом (адрес ориентира: Курганская область, Белозерский район, д. Петуховское, ул. Дружбы, 13), в 4,6 км восточнее с. Речкино, в 0,45 км южнее оз. Бугай (далее — объект культурного наследия), являются линии, последовательно соединяющие точки 1 - 4.

2. Графическое описание границ территории объекта культурного наследия приведено на карте (схеме) границ территории объекта культурного наследия в приложении к границам территории объекта культурного наследия.

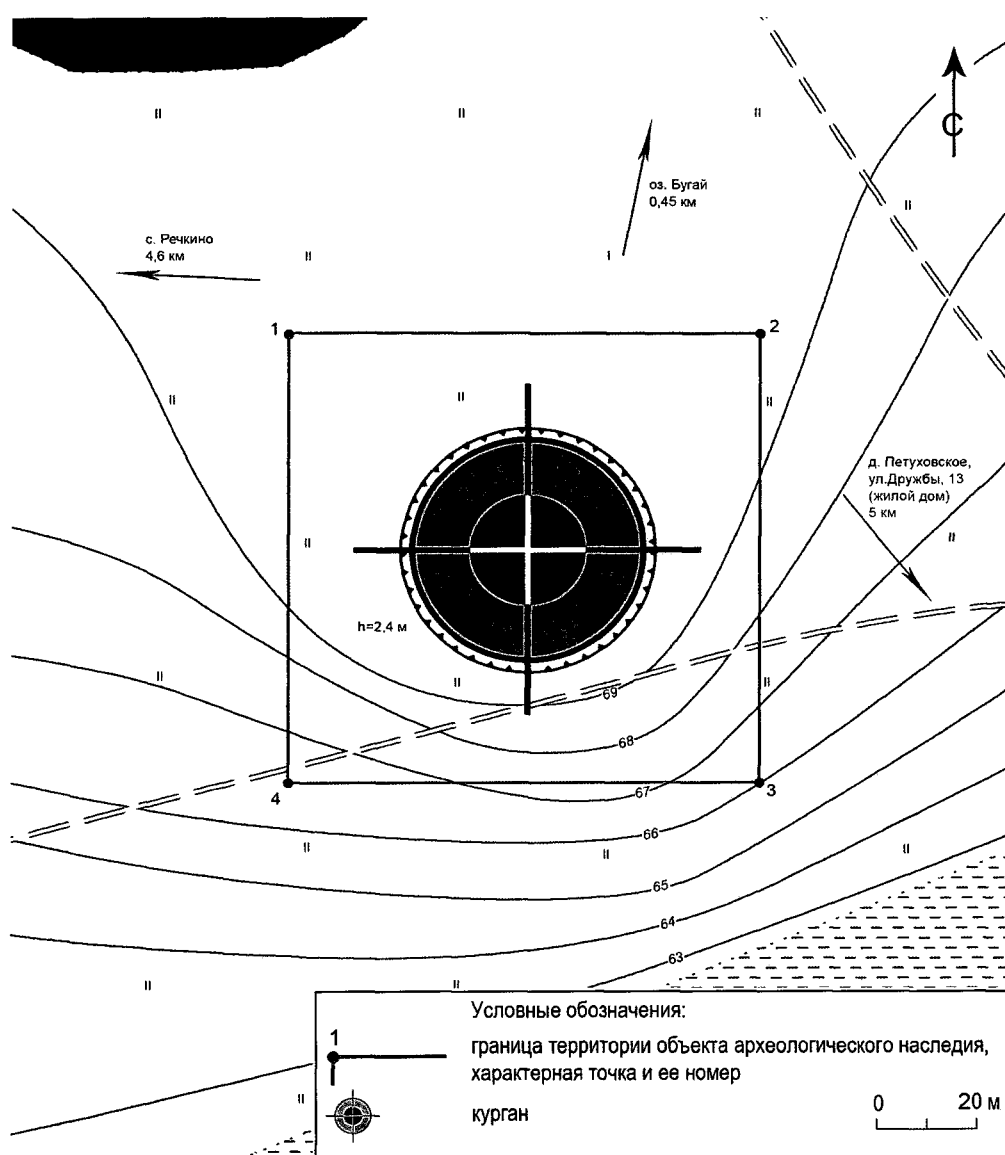
3. Координаты характерных точек границ территории объекта культурного наследия определены в системе координат СК МСТ (Белозерский) и приведены в таблице.

Таблица. Координаты характерных точек границ территории объекта культурного наследия

Номер характерной точки	Координаты характерных точек	
	X	Y
1	318900.6296	547485.8533
2	318904.3289	547579.4911
3	318804.1646	547583.4493
4	318800.4653	547489.8093

Приложение
к границам территории объекта
культурного наследия федерального
значения «с. Петуховское, курган-1»,
находящегося по адресу: Курганская
область, Белозерский район, Речкинский
сельский совет, в 5 км северо-западнее
ориентира жилой дом (адрес ориентира:
Курганская область, Белозерский район,
д. Петуховское, ул. Дружбы, 13),
в 4,6 км восточнее с. Речкино, в 0,45 км
южнее оз. Бугай

Карта (схема) границ территории объекта культурного наследия федерального значения «с. Петуховское, курган-1», находящегося по адресу: Курганская область, Белозерский район, Речкинский сельский совет, в 5 км северо-западнее ориентира жилой дом (адрес ориентира: Курганская область, Белозерский район, д. Петуховское, ул. Дружбы, 13), в 4,6 км восточнее с. Речкино, в 0,45 км южнее оз. Бугай



Приложение 2 к постановлению
Правительства Курганской области
от Чемпишвили 2019 года № 316
«Об утверждении границ территорий
объектов культурного наследия»

**Режим использования территории объекта культурного наследия
федерального значения «с. Петуховское, курган–I», находящегося по адресу:
Курганская область, Белозерский район, Речкинский сельский совет, в 5 км
северо-западнее ориентира жилой дом (адрес ориентира: Курганская область,
Белозерский район, д. Петуховское, ул. Дружбы, 13), в 4,6 км восточнее
с. Речкино, в 0,45 км южнее оз. Бугай**

Режим использования территории объекта культурного наследия федерального значения «с. Петуховское, курган–I», находящегося по адресу: Курганская область, Белозерский район, Речкинский сельский совет, в 5 км северо-западнее ориентира жилой дом (адрес ориентира: Курганская область, Белозерский район, д. Петуховское, ул. Дружбы, 13), в 4,6 км восточнее с. Речкино, в 0,45 км южнее оз. Бугай (далее — объект культурного наследия):

- 1) в границах территории объекта культурного наследия разрешается:
 - проведение археологических полевых работ в порядке, установленном законодательством Российской Федерации;
 - проведение строительных, мелиоративных, хозяйственных работ, предусмотренных статьей 25 Лесного кодекса Российской Федерации работ по использованию лесов (за исключением работ, указанных в пунктах 3, 4 и 7 части 1 статьи 25 Лесного кодекса Российской Федерации) и иных работ при условии обеспечения сохранности объекта культурного наследия;
 - проведение работ по сохранению природной среды объекта культурного наследия;
 - проведение работ по обеспечению доступа граждан к объекту культурного наследия;
- 2) в границах территории объекта культурного наследия запрещается поиск и изъятие археологических предметов из мест залегания без получения разрешения (открытого листа), подтверждающего право на проведение археологических полевых работ.

Приложение 3 к постановлению
 Правительства Курганской области
 от Чемшадия 2019 года № 316
 «Об утверждении границ территорий
 объектов культурного наследия»

Границы территории объекта культурного наследия федерального значения «Курган у с. Скопино», находящегося по адресу: Курганская область, Белозерский район, Скопинский сельский совет, в 2,1 км по направлению к востоко–юго–востоку от ориентира нежилое здание школы (адрес ориентира: Курганская область, Белозерский район, с. Скопино, ул. Молодежная, 12), в 1 км северо–восточнее д. Худякова

1. Границами территории объекта культурного наследия федерального значения «Курган у с. Скопино», находящегося по адресу: Курганская область, Белозерский район, Скопинский сельский совет, в 2,1 км по направлению к востоко–юго–востоку от ориентира нежилое здание школы (адрес ориентира: Курганская область, Белозерский район, с. Скопино, ул. Молодежная, 12), в 1 км северо–восточнее д. Худякова (далее — объект культурного наследия), являются линии, последовательно соединяющие точки 1 - 4.

2. Графическое описание границ территории объекта культурного наследия приведено на карте (схеме) границ территории объекта культурного наследия в приложении к границам территории объекта культурного наследия.

3. Координаты характерных точек границ территории объекта культурного наследия определены в системе координат СК МСТ (Белозерский) и приведены в таблице.

Таблица. Координаты характерных точек границ территории объекта культурного наследия

Номер характерной точки	Координаты характерных точек	
	X	Y
1	306790.0322	530649.9308
2	306793.1397	530737.5655
3	306704.0988	530740.7238
4	306700.9912	530653.0872

Приложение 4 к постановлению
Правительства Курганской области
от 4 сентября 2019 года № 316
«Об утверждении границ территорий
объектов культурного наследия»

**Режим использования территории объекта культурного наследия
федерального значения «Курган у с. Скопино», находящегося по адресу:
Курганская область, Белозерский район, Скопинский сельский совет, в 2,1 км по
направлению к востоко–юго–востоку от ориентира нежилое здание школы (адрес
ориентира: Курганская область, Белозерский район, с. Скопино,
ул. Молодежная, 12), в 1 км северо–восточнее д. Худякова**

Режим использования территории объекта культурного наследия федерального значения «Курган у с. Скопино», находящегося по адресу: Курганская область, Белозерский район, Скопинский сельский совет, в 2,1 км по направлению к востоко–юго–востоку от ориентира нежилое здание школы (адрес ориентира: Курганская область, Белозерский район, с. Скопино, ул. Молодежная, 12), в 1 км северо–восточнее д. Худякова (далее — объект культурного наследия):

1) в границах территории объекта культурного наследия разрешается:

проведение археологических полевых работ в порядке, установленном законодательством Российской Федерации;

проведение строительных, мелиоративных, хозяйственных работ, предусмотренных статьей 25 Лесного кодекса Российской Федерации работ по использованию лесов (за исключением работ, указанных в пунктах 3, 4 и 7 части 1 статьи 25 Лесного кодекса Российской Федерации) и иных работ при условии обеспечения сохранности объекта культурного наследия;

проведение работ по сохранению природной среды объекта культурного наследия;

проведение работ по обеспечению доступа граждан к объекту культурного наследия;

2) в границах территории объекта культурного наследия запрещается поиск и изъятие археологических предметов из мест залегания без получения разрешения (открытого листа), подтверждающего право на проведение археологических полевых работ.

Приложение 5 к постановлению
 Правительства Курганской области
 от 4 сентября 2019 года № 316
 «Об утверждении границ территорий
 объектов культурного наследия»

Границы территории объекта культурного наследия федерального значения «Курганы с. Скопино», находящегося по адресу: Курганская область, Белозерский район, Скопинский сельский совет, в 2 км по направлению к востоко–северо–востоку от ориентира нежилое здание школы (адрес ориентира: Курганская область, Белозерский район, с. Скопино, ул. Молодежная, 12), в 1,7 км северо–восточнее д. Худякова

1. Границами территории объекта культурного наследия федерального значения «Курганы с. Скопино», находящегося по адресу: Курганская область, Белозерский район, Скопинский сельский совет, в 2 км по направлению к востоко–северо–востоку от ориентира нежилое здание школы (адрес ориентира: Курганская область, Белозерский район, с. Скопино, ул. Молодежная, 12), в 1,7 км северо–восточнее д. Худякова (далее — объект культурного наследия), являются линии, последовательно соединяющие точки 1 — 4 контура 1 и точки 5 — 8 контура 2.

2. Графическое описание границ территории объекта культурного наследия приведено на карте (схеме) границ территории объекта культурного наследия в приложении к границам территории объекта культурного наследия.

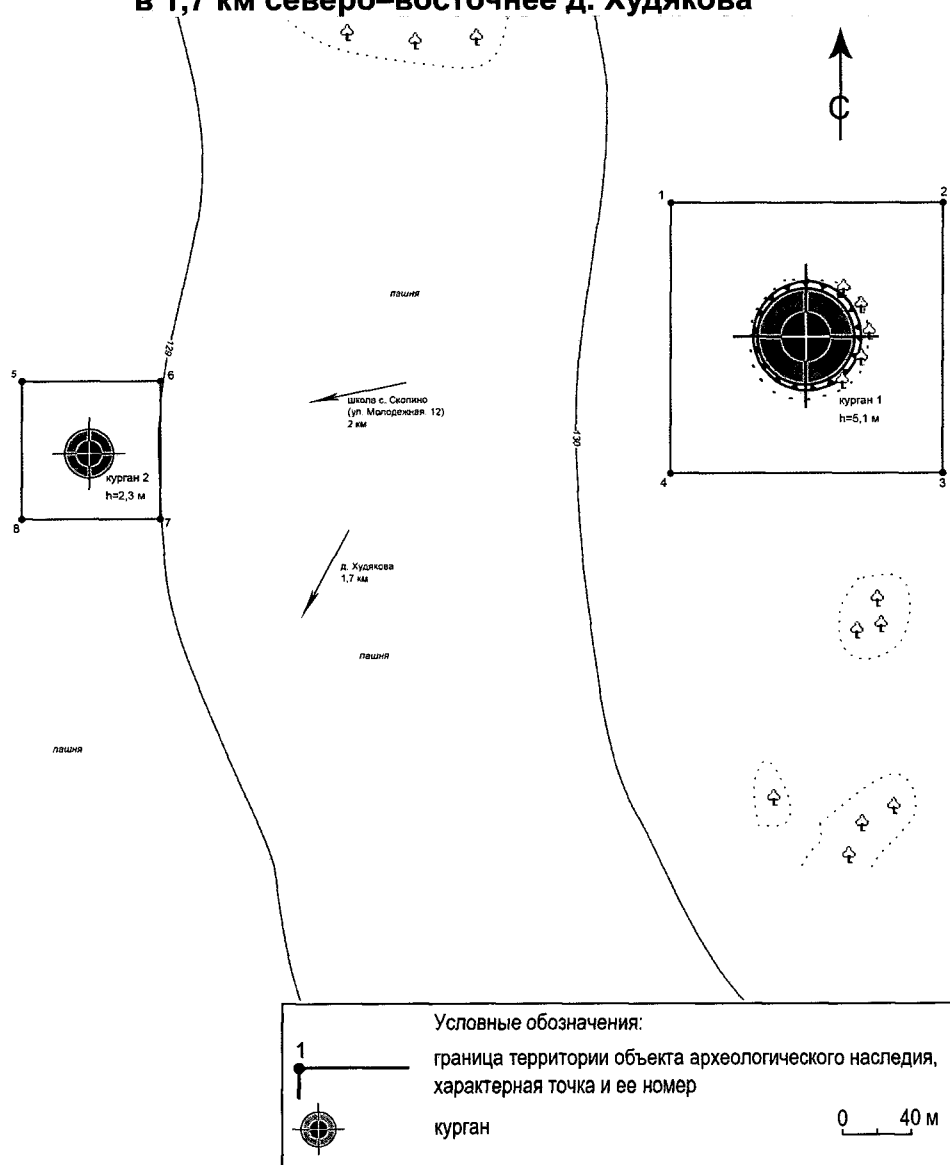
3. Координаты характерных точек границ территории объекта культурного наследия определены в системе координат СК МСТ (Белозерский) и приведены в таблице.

Таблица. Координаты характерных точек границ территории объекта культурного наследия

Номер характерной точки	Координаты характерных точек	
	X	Y
Контур 1		
1	307770.1253	530947.2879
2	307775.9096	531110.0014
3	307620.0881	531115.5436
4	307614.3037	530952.8242
Контур 2		
5	307645.4990	530575.7397
6	307648.3833	530657.0987
7	307570.4724	530659.8615
8	307567.5880	530578.5010

Приложение
к границам территории объекта
культурного наследия федерального
значения «Курганы с. Скопино»,
находящегося по адресу: Курганская
область, Белозерский район, Скопинский
сельский совет, в 2 км по направлению к
востоко–северо–востоку от ориентира
нежилое здание школы (адрес ориентира:
Курганская область, Белозерский район,
с. Скопино, ул. Молодежная, 12),
в 1,7 км северо–восточнее д. Худякова

Карта (схема) границ территории объекта культурного наследия федерального значения «Курганы с. Скопино», находящегося по адресу: Курганская область, Белозерский район, Скопинский сельский совет, в 2 км по направлению к востоко–северо–востоку от ориентира нежилое здание школы (адрес ориентира: Курганская область, Белозерский район, с. Скопино, ул. Молодежная, 12), в 1,7 км северо–восточнее д. Худякова



Приложение 6 к постановлению
Правительства Курганской области
от 4 сентября 2019 года № 316
«Об утверждении границ территорий
объектов культурного наследия»

**Режим использования территории объекта культурного наследия
федерального значения «Курганы с. Скопино», находящегося по адресу:
Курганская область, Белозерский район, Скопинский сельский совет, в 2 км по
направлению к востоко–северо–востоку от ориентира нежилое здание школы
(адрес ориентира: Курганская область, Белозерский район, с. Скопино,
ул. Молодежная, 12), в 1,7 км северо–восточнее д. Худякова**

Режим использования территории объекта культурного наследия федерального значения «Курганы с. Скопино», находящегося по адресу: Курганская область, Белозерский район, Скопинский сельский совет, в 2 км по направлению к востоко–северо–востоку от ориентира нежилое здание школы (адрес ориентира: Курганская область, Белозерский район, с. Скопино, ул. Молодежная, 12), в 1,7 км северо–восточнее д. Худякова (далее — объект культурного наследия):

- 1) в границах территории объекта культурного наследия разрешается:
 - проведение археологических полевых работ в порядке, установленном законодательством Российской Федерации;
 - проведение строительных, мелиоративных, хозяйственных работ, предусмотренных статьей 25 Лесного кодекса Российской Федерации работ по использованию лесов (за исключением работ, указанных в пунктах 3, 4 и 7 части 1 статьи 25 Лесного кодекса Российской Федерации) и иных работ при условии обеспечения сохранности объекта культурного наследия;
 - проведение работ по сохранению природной среды объекта культурного наследия;
 - проведение работ по обеспечению доступа граждан к объекту культурного наследия;
- 2) в границах территории объекта культурного наследия запрещается поиск и изъятие археологических предметов из мест залегания без получения разрешения (открытого листа), подтверждающего право на проведение археологических полевых работ.

Приложение 7 к постановлению
Правительства Курганской области
от Чемпишев 2019 года № 316
«Об утверждении границ территорий
объектов культурного наследия»

Границы территории объекта культурного наследия федерального значения «Мало-Камаганская курганная группа», находящегося по адресу: Курганская область, Белозерский район, Пьянковский сельский совет, в 2,4 км юго-восточнее ориентира нежилое здание школы (адрес ориентира: Курганская область, Белозерский район, с. Пьянково, ул. Мира, 1), в 1,32 км южнее д. Малый Камаган

1. Границами территории объекта культурного наследия федерального значения «Мало-Камаганская курганная группа», находящегося по адресу: Курганская область, Белозерский район, Пьянковский сельский совет, в 2,4 км юго-восточнее ориентира нежилое здание школы (адрес ориентира: Курганская область, Белозерский район, с. Пьянково, ул. Мира, 1), в 1,32 км южнее д. Малый Камаган (далее — объект культурного наследия), являются линии, последовательно соединяющие точки 1 - 4 контура 1 и точки 5 – 8 контура 2.

2. Графическое описание границ территории объекта культурного наследия приведено на карте (схеме) границ территории объекта культурного наследия в приложении к границам территории объекта культурного наследия.

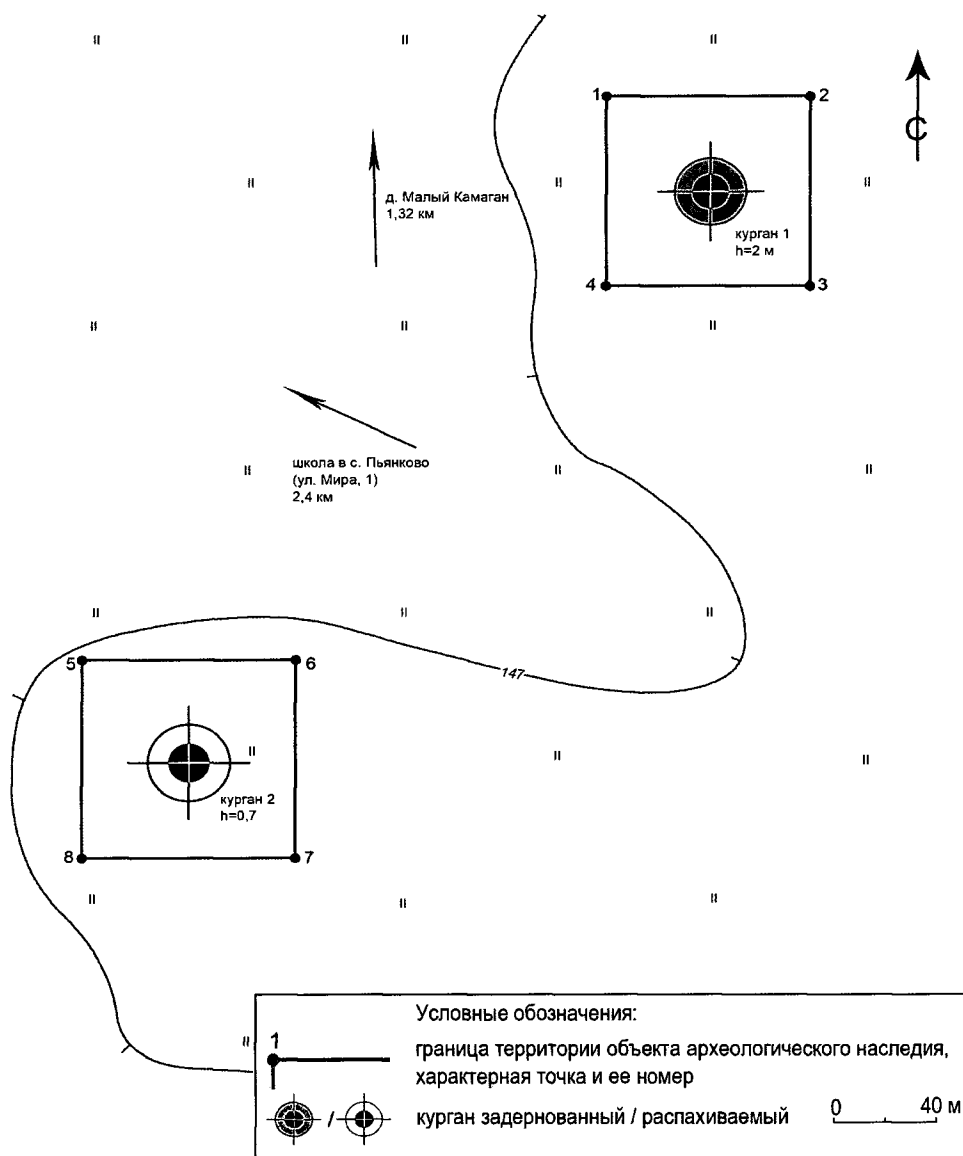
3. Координаты характерных точек границ территории объекта культурного наследия определены в системе координат СК МСТ (Белозерский) и приведены в таблице.

Таблица. Координаты характерных точек границ территории объекта культурного наследия

Номер характерной точки	Координаты характерных точек	
	X	Y
Контур 1		
1	303940.3350	510184.1137
2	303942.8351	510265.5365
3	303864.9179	510267.9297
4	303862.4177	510186.5055
Контур 2		
5	303700.4353	509990.8528
6	303702.9318	510072.2801
7	303613.8836	510075.0110
8	303611.3871	509993.5821

Приложение
к границам территории объекта
культурного наследия федерального
значения «Мало-Камаганская курганная
группа», находящегося по адресу:
Курганская область, Белозерский район,
Пьянковский сельский совет, в 2,4 км
юго-восточнее ориентира нежилое здание
школы (адрес ориентира: Курганская
область, Белозерский район, с. Пьянково,
ул. Мира, 1), в 1,32 км южнее д. Малый
Камаган

Карта (схема) границ территории объекта культурного наследия федерального значения «Мало-Камаганская курганная группа», находящегося по адресу: Курганская область, Белозерский район, Пьянковский сельский совет, в 2,4 км юго-восточнее ориентира нежилое здание школы (адрес ориентира: Курганская область, Белозерский район, с. Пьянково, ул. Мира, 1), в 1,32 км южнее д. Малый Камаган



Приложение 8 к постановлению
Правительства Курганской области
от 4 сентября 2019 года № 316
«Об утверждении границ территорий
объектов культурного наследия»

**Режим использования территории объекта культурного наследия
федерального значения «Мало-Камаганская курганная группа», находящегося по
адресу: Курганская область, Белозерский район, Пьянковский сельский совет, в
2,4 км юго-восточнее ориентира нежилое здание школы (адрес ориентира:
Курганская область, Белозерский район, с. Пьянково, ул. Мира, 1),
в 1,32 км южнее д. Малый Камаган**

Режим использования территории объекта культурного наследия федерального значения «Мало-Камаганская курганная группа», находящегося по адресу: Курганская область, Белозерский район, Пьянковский сельский совет, в 2,4 км юго-восточнее ориентира нежилое здание школы (адрес ориентира: Курганская область, Белозерский район, с. Пьянково, ул. Мира, 1), в 1,32 км южнее д. Малый Камаган (далее — объект культурного наследия):

- 1) в границах территории объекта культурного наследия разрешается:
 - проведение археологических полевых работ в порядке, установленном законодательством Российской Федерации;
 - проведение строительных, мелиоративных, хозяйственных работ, предусмотренных статьей 25 Лесного кодекса Российской Федерации работ по использованию лесов (за исключением работ, указанных в пунктах 3, 4 и 7 части 1 статьи 25 Лесного кодекса Российской Федерации) и иных работ при условии обеспечения сохранности объекта культурного наследия;
 - проведение работ по сохранению природной среды объекта культурного наследия;
 - проведение работ по обеспечению доступа граждан к объекту культурного наследия;
- 2) в границах территории объекта культурного наследия запрещается поиск и изъятие археологических предметов из мест залегания без получения разрешения (открытого листа), подтверждающего право на проведение археологических полевых работ.

Приложение 9 к постановлению
 Правительства Курганской области
 от Несмидова 2019 года № 316
 «Об утверждении границ территорий
 объектов культурного наследия»

Границы территории объекта культурного наследия федерального значения «Курганная группа Пьянково-1», находящегося по адресу: Курганская область, Белозерский район, Пьянковский сельский совет, в 1,1 км северо-восточнее ориентира нежилое здание школы (адрес ориентира: Курганская область, Белозерский район, с. Пьянково, ул. Мира, 1), в 0,5 км севернее оз. Малый Камаган

1. Границами территории объекта культурного наследия федерального значения «Курганная группа Пьянково-1», находящегося по адресу: Курганская область, Белозерский район, Пьянковский сельский совет, в 1,1 км северо-восточнее ориентира нежилое здание школы (адрес ориентира: Курганская область, Белозерский район, с. Пьянково, ул. Мира, 1), в 0,5 км севернее оз. Малый Камаган (далее — объект культурного наследия), являются линии, последовательно соединяющие точки 1 — 4.

2. Графическое описание границ территории объекта культурного наследия приведено на карте (схеме) границ территории объекта культурного наследия в приложении к границам территории объекта культурного наследия.

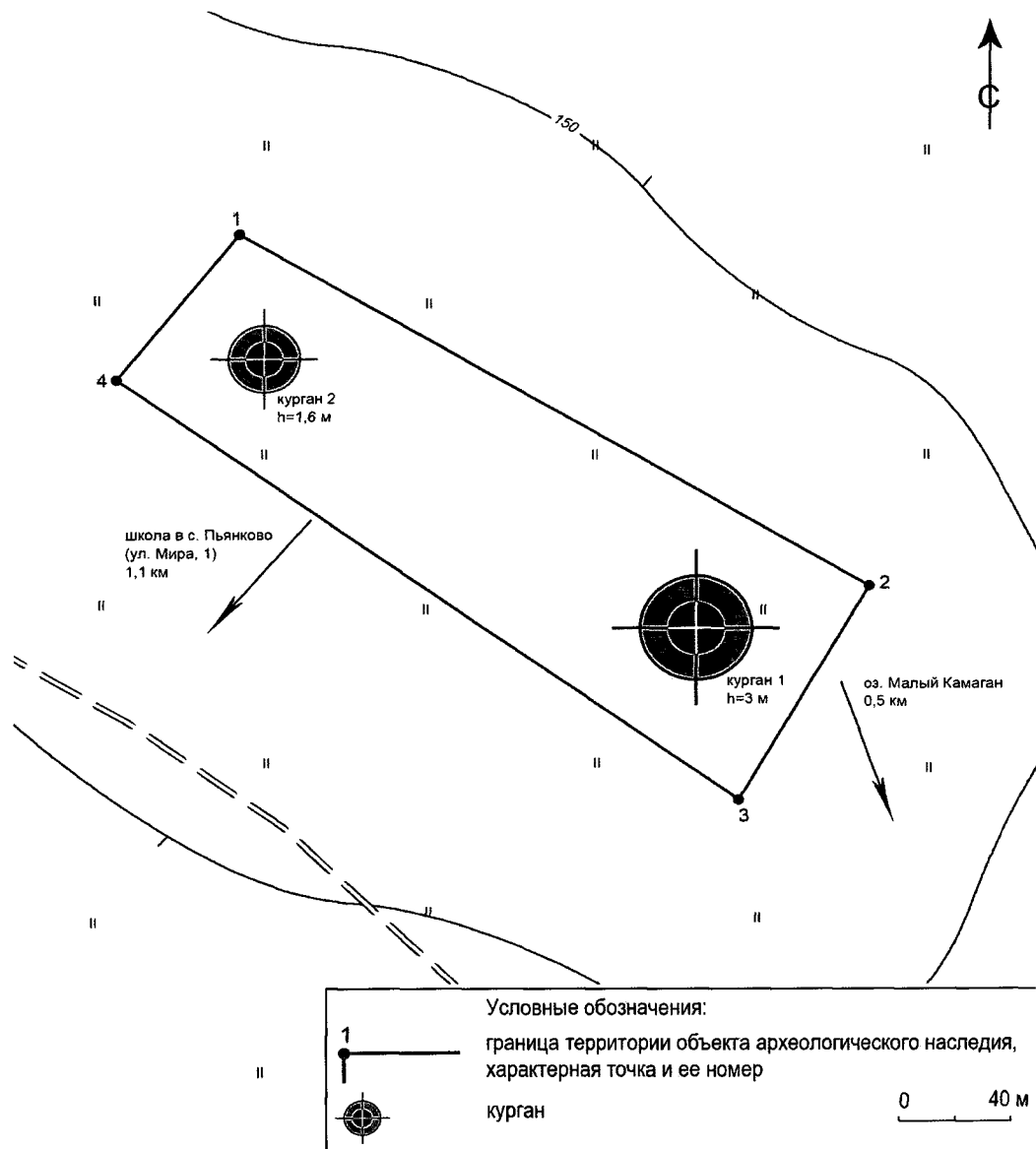
3. Координаты характерных точек границ территории объекта культурного наследия определены в системе координат СК МСТ (Белозерский) и приведены в таблице.

Таблица. Координаты характерных точек границ территории объекта культурного наследия

Номер характерной точки	Координаты характерных точек	
	X	Y
1	306019.5446	508585.0862
2	305962.5592	508542.9529
3	305892.8169	508814.5160
4	305802.4359	508773.3992

Приложение
к границам территории объекта
культурного наследия федерального
значения «Курганная группа Пьянково-1»,
находящегося по адресу: Курганская
область, Белозерский район, Пьянковский
сельский совет, в 1,1 км северо-восточнее
ориентира нежилое здание школы (адрес
ориентира: Курганская область,
Белозерский район, с. Пьянково, ул. Мира,
1), в 0,5 км севернее оз. Малый Камаган

Карта (схема) границ территории объекта культурного наследия федерального значения «Курганная группа Пьянково-1», находящегося по адресу: Курганская область, Белозерский район, Пьянковский сельский совет, в 1,1 км северо-восточнее ориентира нежилое здание школы (адрес ориентира: Курганская область, Белозерский район, с. Пьянково, ул. Мира, 1), в 0,5 км севернее оз. Малый Камаган



Приложение 10 к постановлению
Правительства Курганской области
от 4 сентября 2019 года № 316
«Об утверждении границ территорий
объектов культурного наследия»

**Режим использования территории объекта культурного наследия
федерального значения «Курганная группа Пьянково-1», находящегося по адресу:
Курганская область, Белозерский район, Пьянковский сельский совет, в 1,1 км
северо-восточнее ориентира нежилое здание школы (адрес ориентира:
Курганская область, Белозерский район, с. Пьянково, ул. Мира, 1),
в 0,5 км севернее оз. Малый Камаган**

Режим использования территории объекта культурного наследия федерального значения «Курганная группа Пьянково-1», находящегося по адресу: Курганская область, Белозерский район, Пьянковский сельский совет, в 1,1 км северо-восточнее ориентира нежилое здание школы (адрес ориентира: Курганская область, Белозерский район, с. Пьянково, ул. Мира, 1), в 0,5 км севернее оз. Малый Камаган (далее — объект культурного наследия):

1) в границах территории объекта культурного наследия разрешается:
проведение археологических полевых работ в порядке, установленном законодательством Российской Федерации;

проведение строительных, мелиоративных, хозяйственных работ, предусмотренных статьей 25 Лесного кодекса Российской Федерации работ по использованию лесов (за исключением работ, указанных в пунктах 3, 4 и 7 части 1 статьи 25 Лесного кодекса Российской Федерации) и иных работ при условии обеспечения сохранности объекта культурного наследия;

проведение работ по сохранению природной среды объекта культурного наследия;

проведение работ по обеспечению доступа граждан к объекту культурного наследия;

2) в границах территории объекта культурного наследия запрещается поиск и изъятие археологических предметов из мест залегания без получения разрешения (открытого листа), подтверждающего право на проведение археологических полевых работ.

Приложение 11 к постановлению
Правительства Курганской области
от Чемпицкий 2019 года № 316
«Об утверждении границ территорий
объектов культурного наследия»

Границы территории объекта культурного наследия федерального значения «Курганная группа Пьянково-II», находящегося по адресу: Курганская область, Белозерский район, Пьянковский сельский совет, в 2,75 км севернее ориентира нежилое здание школы (адрес ориентира: Курганская область, Белозерский район, с. Пьянково, ул. Мира, 1), в 1,9 км северо-западнее оз. Малый Камаган

1. Границами территории объекта культурного наследия федерального значения «Курганная группа Пьянково-II», находящегося по адресу: Курганская область, Белозерский район, Пьянковский сельский совет, в 2,75 км севернее ориентира нежилое здание школы (адрес ориентира: Курганская область, Белозерский район, с. Пьянково, ул. Мира, 1), в 1,9 км северо-западнее оз. Малый Камаган (далее — объект культурного наследия), являются линии, последовательно соединяющие точки 1 – 4 контура 1 и точки 5 – 10 контура 2 .

2. Графическое описание границ территории объекта культурного наследия приведено на карте (схеме) границ территории объекта культурного наследия в приложении к границам территории объекта культурного наследия.

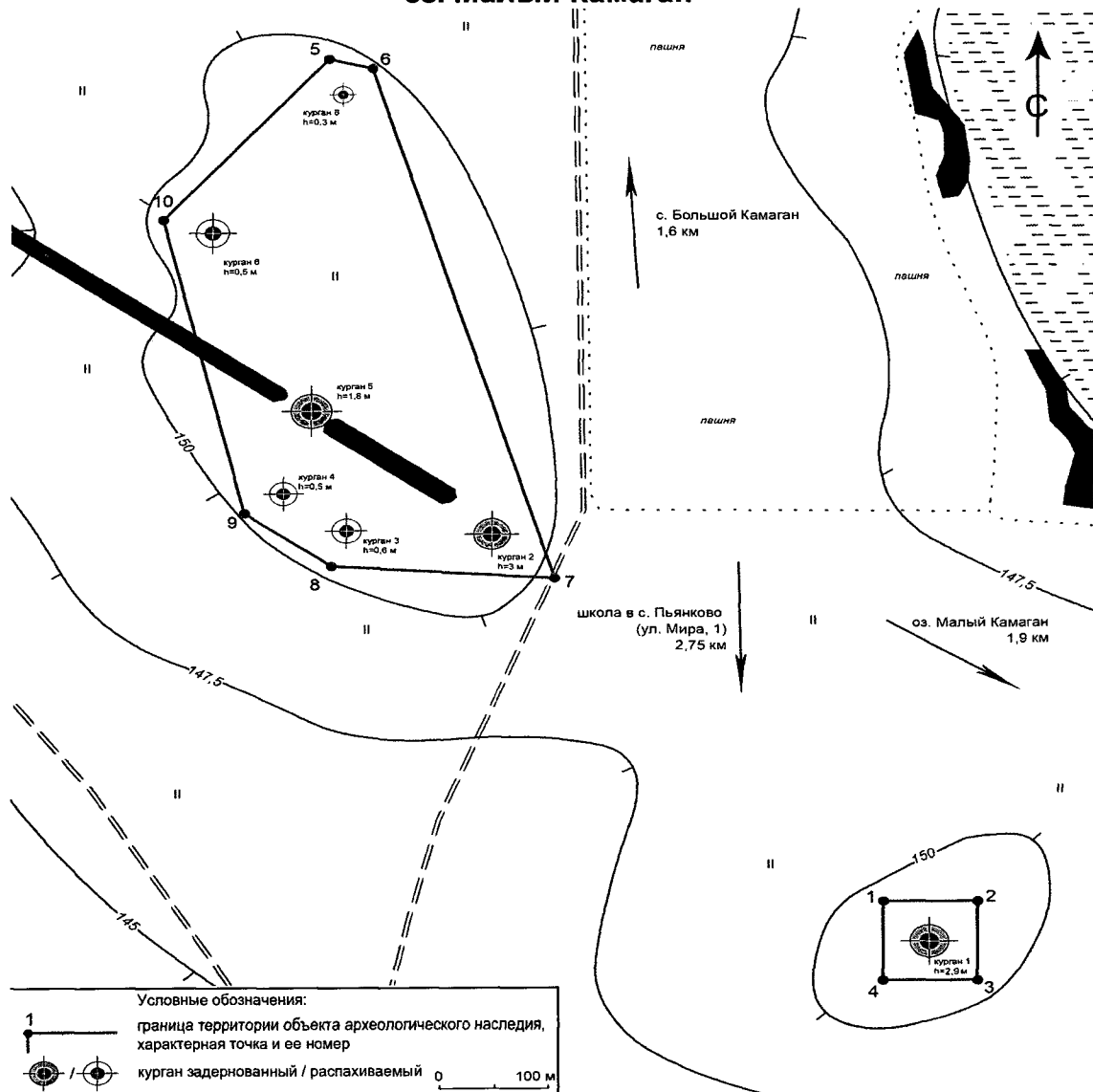
3. Координаты характерных точек границ территории объекта культурного наследия определены в системе координат СК МСТ (Белозерский) и приведены в таблице.

Таблица. Координаты характерных точек границ территории объекта культурного наследия

Номер характерной точки	Координаты характерных точек	
	X	Y
Контур 1		
1	307266.9286	508202.6955
2	307269.5821	508290.3136
3	307191.6640	508292.6741
4	307189.0105	508205.0543
Контур 2		
5	308186.4425	507661.3054
6	308176.4437	507699.1839
7	307613.8532	507885.2731
8	307629.8830	507678.0898
9	307683.2750	507601.3175
10	308003.8170	507516.4998

Приложение
к границам территории объекта
культурного наследия федерального
значения «Курганная группа Пьянково-II»,
находящегося по адресу: Курганская
область, Белозерский район, Пьянковский
сельский совет, в 2,75 км севернее
ориентира нежилое здание школы
(адрес ориентира: Курганская область,
Белозерский район, с. Пьянково, ул. Мира,
1), в 1,9 км северо-западнее оз. Малый
Камаган

Карта (схема) границ территории объекта культурного наследия федерального значения «Курганная группа Пьянково-II», находящегося по адресу: Курганская область, Белозерский район, Пьянковский сельский совет, в 2,75 км севернее ориентира нежилое здание школы (адрес ориентира: Курганская область, Белозерский район, с. Пьянково, ул. Мира, 1), в 1,9 км северо-западнее оз. Малый Камаган



Приложение 12 к постановлению
Правительства Курганской области
от 4 сентября 2019 года № 316
«Об утверждении границ территорий
объектов культурного наследия»

**Режим использования территории объекта культурного наследия
федерального значения «Курганная группа Пьянково-II», находящегося по
адресу: Курганская область, Белозерский район, Пьянковский сельский совет, в
2,75 км севернее ориентира нежилое здание школы (адрес ориентира: Курганская
область, Белозерский район, с. Пьянково, ул. Мира, 1), в 1,9 км северо-западнее
оз. Малый Камаган**

Режим использования территории объекта культурного наследия федерального значения «Курганная группа Пьянково-II», находящегося по адресу: Курганская область, Белозерский район, Пьянковский сельский совет, в 2,75 км севернее ориентира нежилое здание школы (адрес ориентира: Курганская область, Белозерский район, с. Пьянково, ул. Мира, 1), в 1,9 км северо-западнее оз. Малый Камаган (далее — объект культурного наследия):

1) в границах территории объекта культурного наследия разрешается:
проведение археологических полевых работ в порядке, установленном законодательством Российской Федерации;

проведение строительных, мелиоративных, хозяйственных работ, предусмотренных статьей 25 Лесного кодекса Российской Федерации работ по использованию лесов (за исключением работ, указанных в пунктах 3, 4 и 7 части 1 статьи 25 Лесного кодекса Российской Федерации) и иных работ при условии обеспечения сохранности объекта культурного наследия;

проведение работ по сохранению природной среды объекта культурного наследия;

проведение работ по обеспечению доступа граждан к объекту культурного наследия;

2) в границах территории объекта культурного наследия запрещается поиск и изъятие археологических предметов из мест залегания без получения разрешения (открытого листа), подтверждающего право на проведение археологических полевых работ.

Приложение 13 к постановлению
 Правительства Курганской области
 от 4 сентября 2019 года № 316
 «Об утверждении границ территорий
 объектов культурного наследия»

Границы территории объекта культурного наследия федерального значения «Курганы у д. Шмаково», находящегося по адресу: Курганская область, Белозерский район, Светлодольский сельский совет, в 2,35 км северо-восточнее ориентира нежилое здание школы (адрес ориентира: Курганская область, Белозерский район, с. Светлый Дол, пер. Школьный, 1), в 0,8 км севернее д. Полевое

1. Границами территории объекта культурного наследия федерального значения «Курганы у д. Шмаково», находящегося по адресу: Курганская область, Белозерский район, Светлодольский сельский совет, в 2,35 км северо-восточнее ориентира нежилое здание школы (адрес ориентира: Курганская область, Белозерский район, с. Светлый Дол, пер. Школьный, 1), в 0,8 км севернее д. Полевое (далее — объект культурного наследия), являются линии, последовательно соединяющие точки 1 – 4 контура 1, точки 5 - 8 контура 2, точки 9 - 12 контура 3 и точки 13 - 16 контура 4.

2. Графическое описание границ территории объекта культурного наследия приведено в карте (схеме) границ территории объекта культурного наследия в приложении к границам территории объекта культурного наследия.

3. Координаты характерных точек границ территории объекта культурного наследия определены в системе координат СК МСТ (Белозерский) и приведены в таблице.

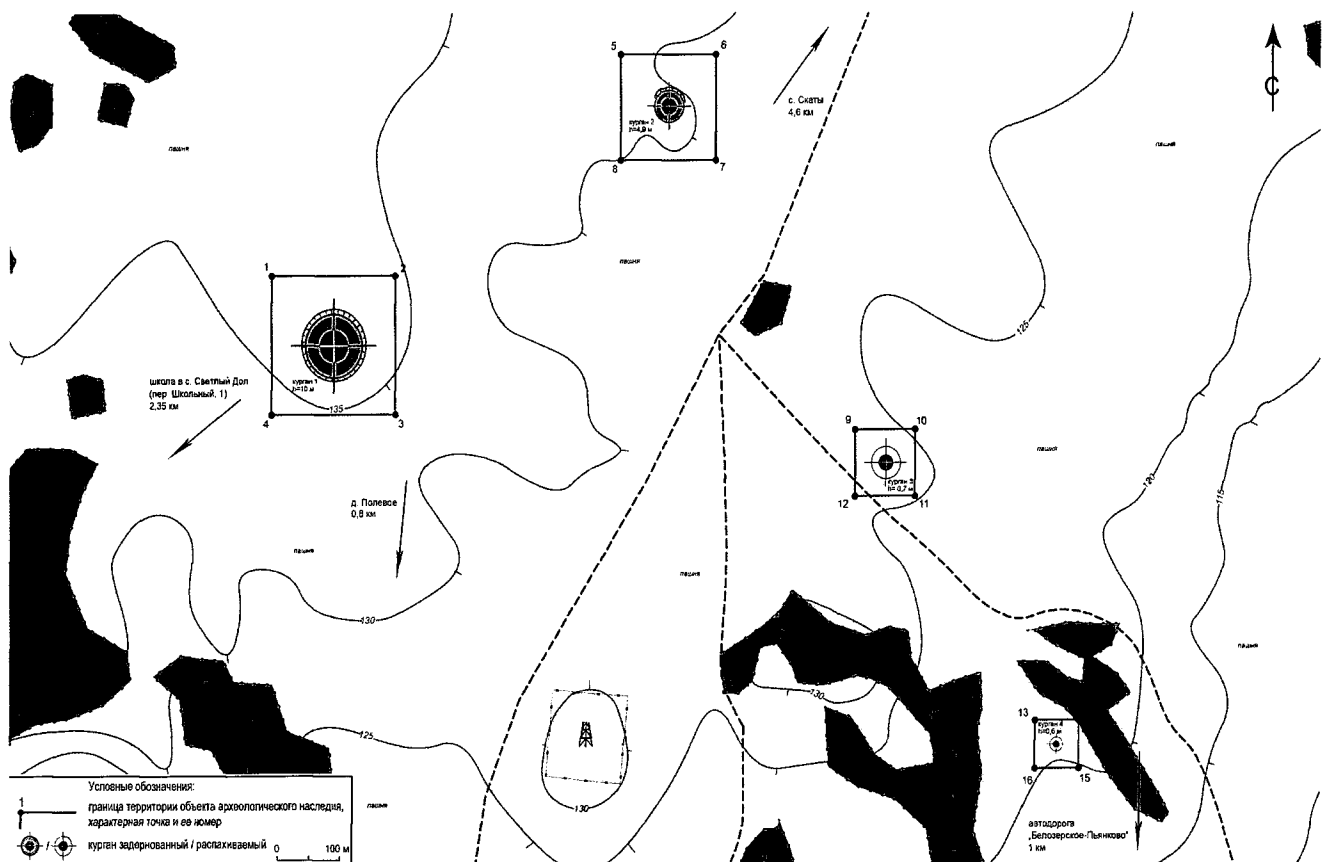
Таблица. Координаты характерных точек границ территории объекта культурного наследия

Номер характерной точки	Координаты характерных точек	
	X	Y
Контур 1		
1	302051.4547	527078.5010
2	302058.3915	527279.0253
3	301869.1777	527285.5752
4	301862.2407	527085.0421
Контур 2		
5	302393.5469	527625.0086
6	302398.9854	527781.6562
7	302243.1625	527787.0689
8	302237.7239	527630.4157
Контур 3		
9	301872.3595	528019.5470
10	301875.8484	528119.8137
11	301775.6768	528123.3004

12	301772.1878	528023.0315
	Контур 4	
13	301459.4498	528322.5535
14	301461.8529	528391.4935
15	301395.0718	528393.8219
16	301392.6687	528324.8808

Приложение
к границам территории объекта
культурного наследия федерального
значения «Курганы у д. Шмаково»,
находящегося по адресу: Курганская
область, Белозерский район,
Светлодольский сельский совет, в 2,35 км
северо-восточнее ориентира нежилое
здание школы (адрес ориентира:
Курганская область, Белозерский район,
с. Светлый Дол, пер. Школьный, 1),
в 0,8 км севернее д. Полевое

Карта (схема) границ территории объекта культурного наследия федерального значения «Курганы у д. Шмаково», находящегося по адресу: Курганская область, Белозерский район, Светлодольский сельский совет, в 2,35 км северо-восточнее ориентира нежилое здание школы (адрес ориентира: Курганская область, Белозерский район, с. Светлый Дол, пер. Школьный, 1), в 0,8 км севернее д. Полевое



Приложение 14 к постановлению
Правительства Курганской области
от 4 сентября 2019 года № 316
«Об утверждении границ территорий
объектов культурного наследия»

**Режим использования территории объекта культурного наследия
федерального значения «Курганы у д. Шамаково», находящегося по адресу:
Курганская область, Белозерский район, Светлодольский сельский совет,
в 2,35 км северо-восточнее ориентира нежилое здание школы (адрес
ориентира: Курганская область, Белозерский район, с. Светлый Дол,
пер. Школьный, 1), в 0,8 км севернее д. Полевое**

Режим использования территории объекта культурного наследия федерального значения «Курганы у д. Шамаково», находящегося по адресу: Курганская область, Белозерский район, Светлодольский сельский совет, в 2,35 км северо-восточнее ориентира нежилое здание школы (адрес ориентира: Курганская область, Белозерский район, с. Светлый Дол, пер. Школьный, 1), в 0,8 км севернее д. Полевое (далее — объект культурного наследия):

1) в границах территории объекта культурного наследия разрешается:
проведение археологических полевых работ в порядке, установленном законодательством Российской Федерации;

проведение строительных, мелиоративных, хозяйственных работ, предусмотренных статьей 25 Лесного кодекса Российской Федерации работ по использованию лесов (за исключением работ, указанных в пунктах 3, 4 и 7 части 1 статьи 25 Лесного кодекса Российской Федерации) и иных работ при условии обеспечения сохранности объекта культурного наследия;

проведение работ по сохранению природной среды объекта культурного наследия;

проведение работ по обеспечению доступа граждан к объекту культурного наследия;

2) в границах территории объекта культурного наследия запрещается поиск и изъятие археологических предметов из мест залегания без получения разрешения (открытого листа), подтверждающего право на проведение археологических полевых работ.

Приложение 15 к постановлению
 Правительства Курганской области
 от 4 сентября 2019 года № 316
 «Об утверждении границ территорий
 объектов культурного наследия»

Границы территории объекта культурного наследия федерального значения «Курган-1 у с. Светлый Дол», находящегося по адресу: Курганская область, Белозерский район, Светлодольский сельский совет, в 3,2 км по направлению северо-северо-восток от ориентира нежилое здание школы (адрес ориентира: Курганская область, Белозерский район, с. Светлый Дол, пер. Школьный, 1) в 2,75 км севернее автомобильной дороги «Белозерское - Светлый Дол»

1. Границами территории объекта культурного наследия федерального значения «Курган-1 у с. Светлый Дол», находящегося по адресу: Курганская область, Белозерский район, Светлодольский сельский совет, в 3,2 км по направлению северо-северо-восток от ориентира нежилое здание школы (адрес ориентира: Курганская область, Белозерский район, с. Светлый Дол, пер. Школьный, 1) в 2,75 км севернее автомобильной дороги «Белозерское - Светлый Дол» (далее — объект культурного наследия), являются линии, последовательно соединяющие точки 1 - 4.

2. Графическое описание границ территории объекта культурного наследия приведено на карте (схеме) границ территории объекта культурного наследия в приложении к границам территории объекта культурного наследия.

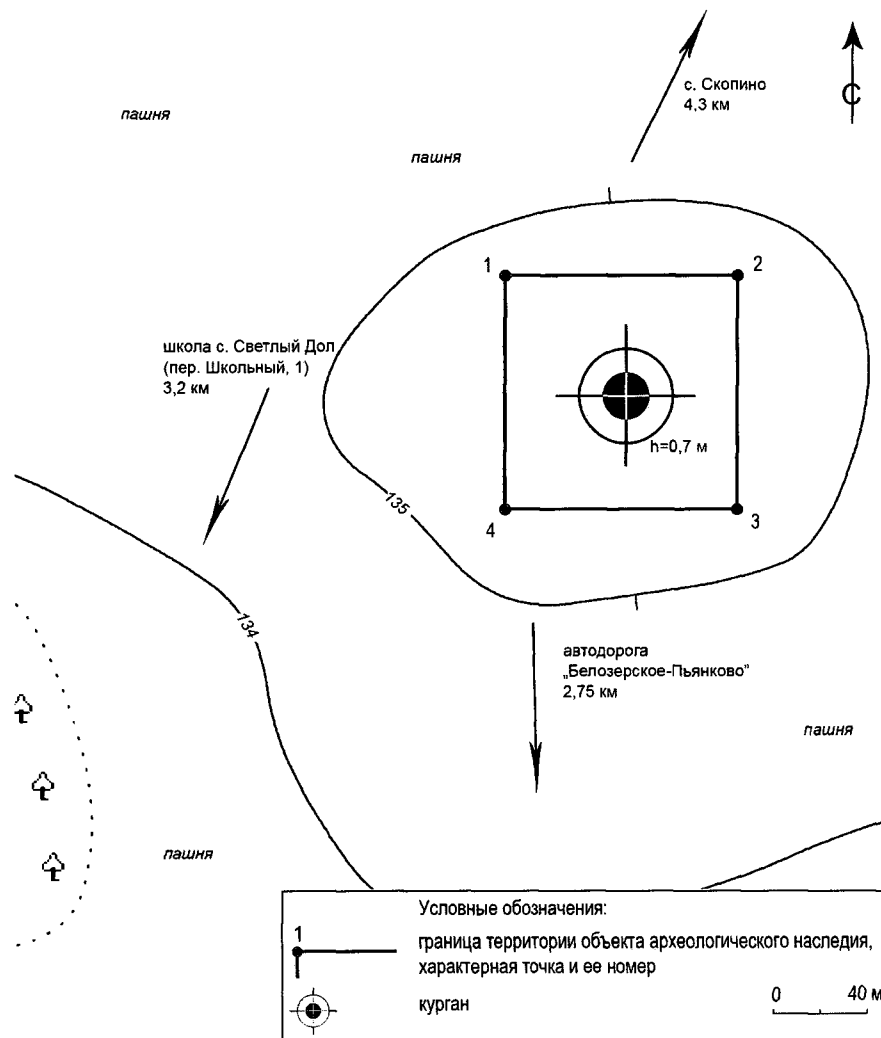
3. Координаты характерных точек границ территории объекта культурного наследия определены в системе координат СК МСТ (Белозерский) и приведены в таблице.

Таблица. Координаты характерных точек границ территории объекта культурного наследия

Номер характерной точки	Координаты характерных точек	
	X	Y
1	303017.6283	526336.3132
2	303020.4316	526417.7579
3	302942.5196	526420.4403
4	302939.7163	526338.9942

Приложение
к границам территории объекта
культурного наследия федерального
значения «Курган-1 у с. Светлый Дол»,
находящегося по адресу: Курганская
область, Белозерский район,
Светлодольский сельский совет, в 3,2 км
по направлению северо-северо-восток от
ориентира нежилое здание школы
(адрес ориентира: Курганская область,
Белозерский район, с. Светлый Дол,
пер. Школьный, 1) в 2,75 км севернее
автомобильной дороги «Белозерское -
Светлый Дол»

Карта (схема) границ территории объекта культурного наследия федерального значения «Курган-1 у с. Светлый Дол», находящегося по адресу: Курганская область, Белозерский район, Светлодольский сельский совет, в 3,2 км по направлению северо-северо-восток от ориентира нежилое здание школы (адрес ориентира: Курганская область, Белозерский район, с. Светлый Дол, пер. Школьный, 1) в 2,75 км севернее автомобильной дороги «Белозерское - Светлый Дол»



Приложение 16 к постановлению
Правительства Курганской области
от 4 сентября 2019 года № 316
«Об утверждении границ территорий
объектов культурного наследия»

**Режим использования территории объекта культурного наследия
федерального значения «Курган-1 у с. Светлый Дол», находящегося по адресу:
Курганская область, Белозерский район, Светлодольский сельский совет, в 3,2 км
по направлению северо-северо-восток от ориентира нежилое здание школы
(адрес ориентира: Курганская область, Белозерский район, с. Светлый Дол,
пер. Школьный, 1) в 2,75 км севернее автомобильной дороги
«Белозерское - Светлый Дол»**

Режим использования территории объекта культурного наследия федерального значения «Курган-1 у с. Светлый Дол», находящегося по адресу: Курганская область, Белозерский район, Светлодольский сельский совет, в 3,2 км по направлению северо-северо-восток от ориентира нежилое здание школы (адрес ориентира: Курганская область, Белозерский район, с. Светлый Дол, пер. Школьный, 1) в 2,75 км севернее автомобильной дороги «Белозерское - Светлый Дол» (далее — объект культурного наследия):

- 1) в границах территории объекта культурного наследия разрешается:
 - проведение археологических полевых работ в порядке, установленном законодательством Российской Федерации;
 - проведение строительных, мелиоративных, хозяйственных работ, предусмотренных статьей 25 Лесного кодекса Российской Федерации работ по использованию лесов (за исключением работ, указанных в пунктах 3, 4 и 7 части 1 статьи 25 Лесного кодекса Российской Федерации) и иных работ при условии обеспечения сохранности объекта культурного наследия;
 - проведение работ по сохранению природной среды объекта культурного наследия;
 - проведение работ по обеспечению доступа граждан к объекту культурного наследия;
- 2) в границах территории объекта культурного наследия запрещается поиск и изъятие археологических предметов из мест залегания без получения разрешения (открытого листа), подтверждающего право на проведение археологических полевых работ.

Приложение 17 к постановлению
 Правительства Курганской области
 от Чемшадия 2019 года № 316
 «Об утверждении границ территорий
 объектов культурного наследия»

Границы территории объекта культурного наследия федерального значения «Курган-2 у с. Светлый Дол», находящегося по адресу: Курганская область, Белозерский район, Светлодольский сельский совет, в 1,85 км северо-западнее ориентира нежилое здание школы (адрес ориентира: Курганская область, Белозерский район, с. Светлый Дол, пер. Школьный, 1), в 0,8 км севернее автомобильной дороги «Светлый Дол - Мендерское»

1. Границами территории объекта культурного наследия федерального значения «Курган-2 у с. Светлый Дол», находящегося по адресу: Курганская область, Белозерский район, Светлодольский сельский совет, в 1,85 км северо-западнее ориентира нежилое здание школы (адрес ориентира: Курганская область, Белозерский район, с. Светлый Дол, пер. Школьный, 1), в 0,8 км севернее автомобильной дороги «Светлый Дол — Мендерское» (далее — объект культурного наследия), являются линии, последовательно соединяющие точки 1 - 4.

2. Графическое описание границ территории объекта культурного наследия приведено на карте (схеме) границ территории объекта культурного наследия в приложении к границам территории объекта культурного наследия.

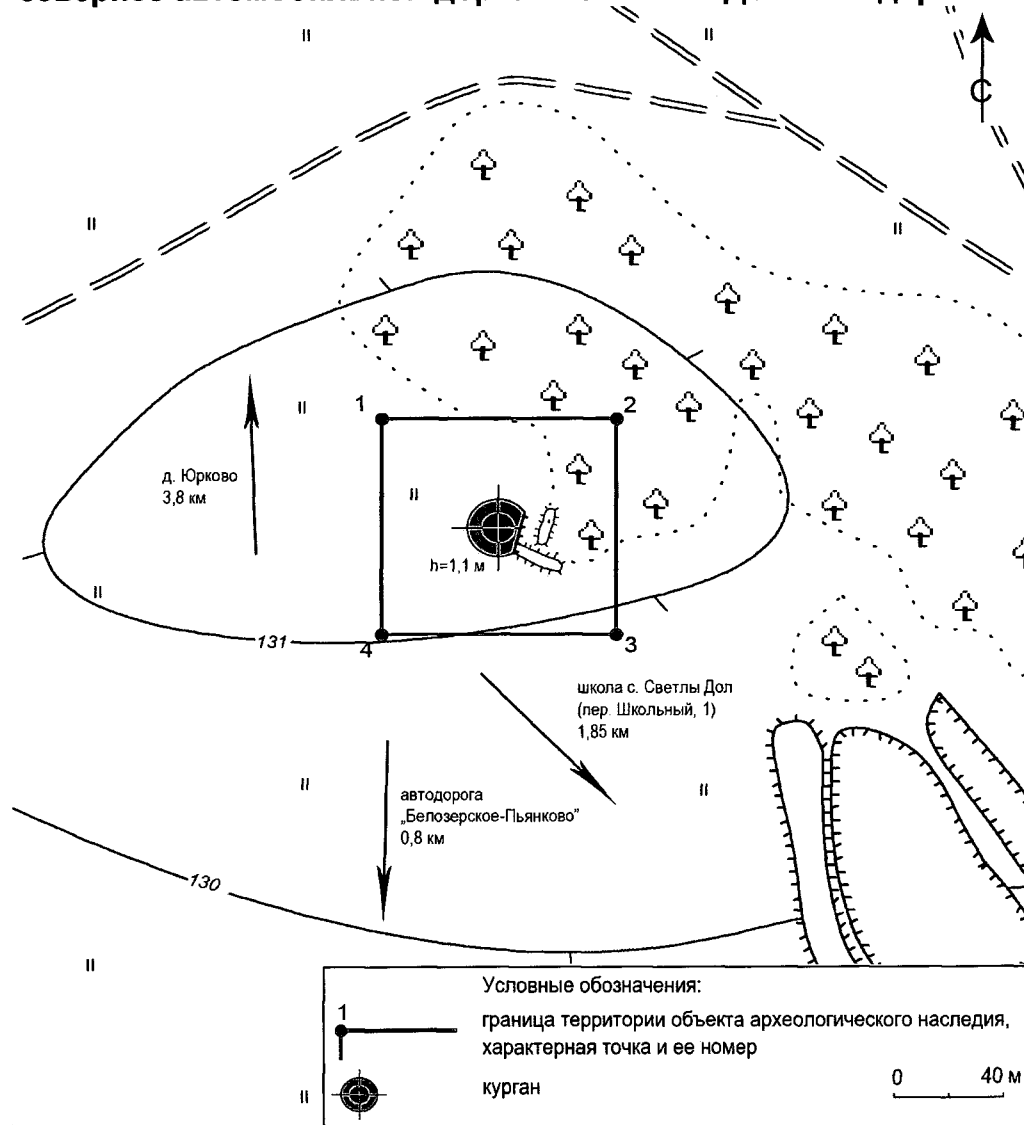
3. Координаты характерных точек границ территории объекта культурного наследия определены в системе координат СК МСТ (Белозерский) и приведены в таблице.

Таблица. Координаты характерных точек границ территории объекта культурного наследия

Номер характерной точки	Координаты характерных точек	
	X	Y
1	301922.7594	523638.6052
2	301925.0881	523707.5366
3	301858.3058	523709.7933
4	301855.9769	523640.8608

Приложение
к границам территории объекта
культурного наследия федерального
значения «Курган-2 у с. Светлый Дол»,
находящегося по адресу: Курганская
область, Белозерский район,
Светлодольский сельский совет, в 1,85 км
северо-западнее ориентира нежилое
здание школы (адрес ориентира:
Курганская область, Белозерский район,
с. Светлый Дол, пер. Школьный, 1),
в 0,8 км севернее автомобильной дороги
«Светлый Дол - Мендерское»

Карта (схема) границ территории объекта культурного наследия федерального значения «Курган-2 у с. Светлый Дол», находящегося по адресу: Курганская область, Белозерский район, Светлодольский сельский совет, в 1,85 км северо-западнее ориентира нежилое здание школы (адрес ориентира: Курганская область, Белозерский район, с. Светлый Дол, пер. Школьный, 1), в 0,8 км севернее автомобильной дороги «Светлый Дол - Мендерское»



Приложение 18 к постановлению
Правительства Курганской области
от 4 сентября 2019 года № 316
«Об утверждении границ территорий
объектов культурного наследия»

**Режим использования территории объекта культурного наследия
федерального значения «Курган-2 у с. Светлый Дол», находящегося по адресу:
Курганская область, Белозерский район, Светлодольский сельский совет,
в 1,85 км северо-западнее ориентира нежилое здание школы (адрес ориентира:
Курганская область, Белозерский район, с. Светлый Дол, пер. Школьный, 1),
в 0,8 км севернее автомобильной дороги «Светлый Дол - Мендерское»**

Режим использования территории объекта культурного наследия федерального значения «Курган-2 у с. Светлый Дол», находящегося по адресу: Курганская область, Белозерский район, Светлодольский сельский совет, в 1,85 км северо-западнее ориентира нежилое здание школы (адрес ориентира: Курганская область, Белозерский район, с. Светлый Дол, пер. Школьный, 1), в 0,8 км севернее автомобильной дороги «Светлый Дол - Мендерское» (далее — объект культурного наследия):

1) в границах территории объекта культурного наследия разрешается:

проведение археологических полевых работ в порядке, установленном законодательством Российской Федерации;

проведение строительных, мелиоративных, хозяйственных работ, предусмотренных статьей 25 Лесного кодекса Российской Федерации работ по использованию лесов (за исключением работ, указанных в пунктах 3, 4 и 7 части 1 статьи 25 Лесного кодекса Российской Федерации) и иных работ при условии обеспечения сохранности объекта культурного наследия;

проведение работ по сохранению природной среды объекта культурного наследия;

проведение работ по обеспечению доступа граждан к объекту культурного наследия;

2) в границах территории объекта культурного наследия запрещается поиск и изъятие археологических предметов из мест залегания без получения разрешения (открытого листа), подтверждающего право на проведение археологических полевых работ.

Приложение 19 к постановлению
 Правительства Курганской области
 от Челсишдрис 2019 года № 316
 «Об утверждении границ территорий
 объектов культурного наследия»

Границы территории объекта культурного наследия федерального значения «Мендерский курган», находящегося по адресу: Курганская область, Белозерский район, Светлодольский сельский совет, в 4 км северо-западнее ориентира нежилое здание церкви (адрес ориентира: Курганская область, Белозерский район, д. Мендерское), в 2,2 км севернее автомобильной дороги «Светлый Дол - Пьянково», в 1,5 км севернее русла р. Мендера

1. Границами территории объекта культурного наследия федерального значения «Мендерский курган», находящегося по адресу: Курганская область, Белозерский район, Светлодольский сельский совет, в 4 км северо-западнее ориентира нежилое здание церкви (адрес ориентира: Курганская область, Белозерский район, д. Мендерское), в 2,2 км севернее автомобильной дороги «Светлый Дол - Пьянково», в 1,5 км севернее русла р. Мендера (далее — объект культурного наследия), являются линии, последовательно соединяющие точки 1 - 4.

2. Графическое описание границ территории объекта культурного наследия приведено на карте (схеме) границ территории объекта культурного наследия в приложении к границам территории объекта культурного наследия.

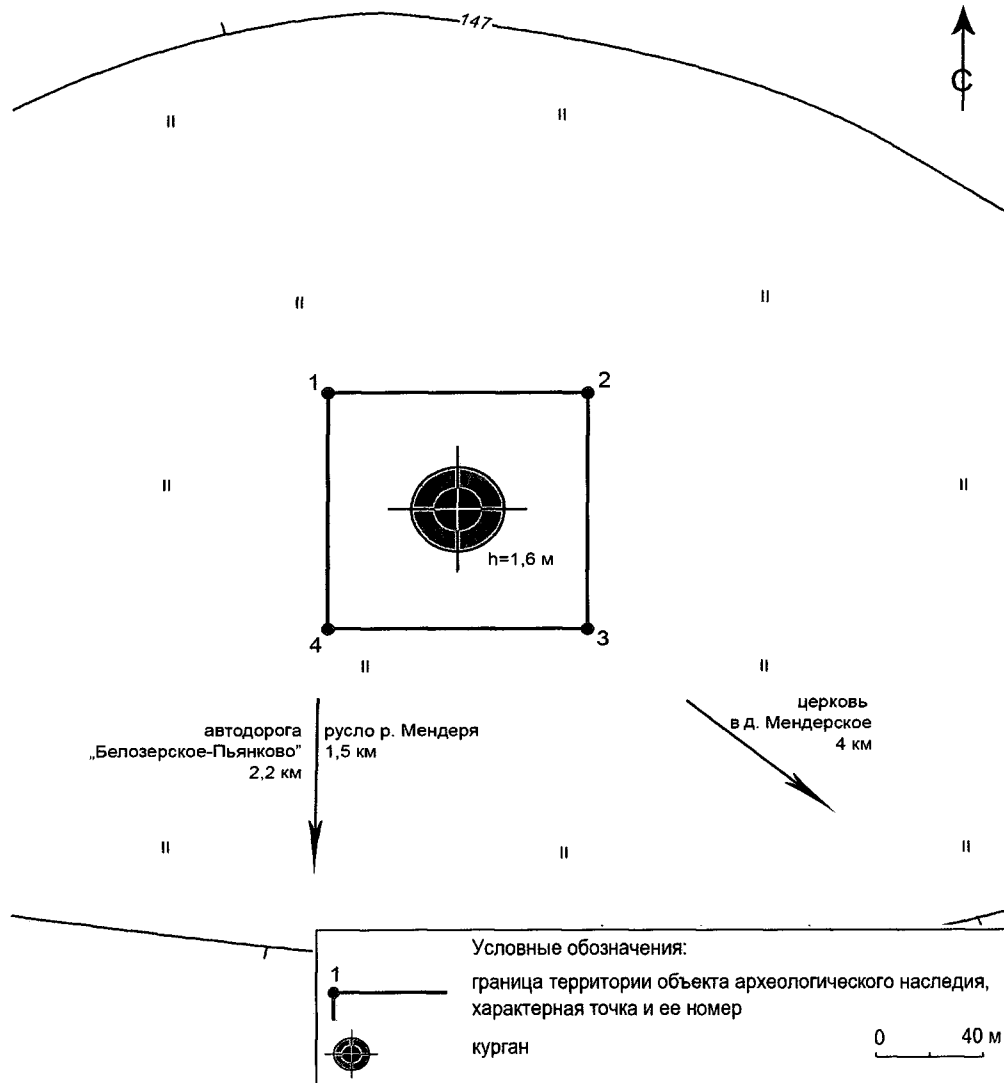
3. Координаты характерных точек границ территории объекта культурного наследия определены в системе координат СК МСТ (Белозерский) и приведены в таблице.

Таблица. Координаты характерных точек границ территории объекта культурного наследия

Номер характерной точки	Координаты характерных точек	
	X	Y
1	303980.3275	518145.2503
2	303982.7734	518220.4111
3	303904.8586	518222.9472
4	303902.4127	518147.7850

Приложение
к границам территории объекта
культурного наследия федерального
значения «Мендерский курган»,
находящегося по адресу: Курганская
область, Белозерский район,
Светлодольский сельский совет, в 4 км
северо-западнее ориентира нежилое
здание церкви (адрес ориентира:
Курганская область, Белозерский район,
д. Мендерское), в 2,2 км севернее
автомобильной дороги «Светлый Дол -
Пьянково», в 1,5 км севернее русла
р. Мендеря

Карта (схема) границ территории объекта культурного наследия федерального значения «Мендерский курган», находящегося по адресу: Курганская область, Белозерский район, Светлодольский сельский совет, в 4 км северо-западнее ориентира нежилое здание церкви (адрес ориентира: Курганская область, Белозерский район, д. Мендерское), в 2,2 км севернее автомобильной дороги «Светлый Дол - Пьянково», в 1,5 км севернее русла р. Мендеря



Приложение 20 к постановлению
Правительства Курганской области
от 4 сентября 2019 года № 316
«Об утверждении границ территорий
объектов культурного наследия»

**Режим использования территории объекта культурного наследия
федерального значения «Мендерский курган», находящегося по адресу:
Курганская область, Белозерский район, Светлодольский сельский совет, в 4 км
северо-западнее ориентира нежилое здание церкви (адрес ориентира: Курганская
область, Белозерский район, д. Мендерское), в 2,2 км севернее автомобильной
дороги «Светлый Дол - Пьянково», в 1,5 км севернее русла р. Мендера**

Режим использования территории объекта культурного наследия федерального значения «Мендерский курган», находящегося по адресу: Курганская область, Белозерский район, Светлодольский сельский совет, в 4 км северо-западнее ориентира нежилое здание церкви (адрес ориентира: Курганская область, Белозерский район, д. Мендерское), в 2,2 км севернее автомобильной дороги «Светлый Дол - Пьянково», в 1,5 км севернее русла р. Мендера (далее — объект культурного наследия):

1) в границах территории объекта культурного наследия разрешается:
проведение археологических полевых работ в порядке, установленном законодательством Российской Федерации;

проведение строительных, мелиоративных, хозяйственных работ, предусмотренных статьей 25 Лесного кодекса Российской Федерации работ по использованию лесов (за исключением работ, указанных в пунктах 3, 4 и 7 части 1 статьи 25 Лесного кодекса Российской Федерации) и иных работ при условии обеспечения сохранности объекта культурного наследия;

проведение работ по сохранению природной среды объекта культурного наследия;

проведение работ по обеспечению доступа граждан к объекту культурного наследия;

2) в границах территории объекта культурного наследия запрещается поиск и изъятие археологических предметов из мест залегания без получения разрешения (открытого листа), подтверждающего право на проведение археологических полевых работ.

Приложение 21 к постановлению
 Правительства Курганской области
 от 4 сентября 2019 года № 316
 «Об утверждении границ территорий
 объектов культурного наследия»

Границы территории объекта культурного наследия федерального значения «Доможировский «Ханский» курган», находящегося по адресу: Курганская область, Белозерский район, Белозерский сельский совет, в 1,77 км северо-западнее ориентира нежилое здание (адрес ориентира: Курганская область, Белозерский район, д. Доможирова, ул. Соловьева, 62), в 0,22 км юго-западнее автомобильной дороги «Доможирова-Баярак»

1. Границами территории объекта культурного наследия федерального значения «Доможировский «Ханский» курган», находящегося по адресу: Курганская область, Белозерский район, Белозерский сельский совет, в 1,77 км северо-западнее ориентира нежилое здание (адрес ориентира: Курганская область, Белозерский район, д. Доможирова, ул. Соловьева, 62), в 0,22 км юго-западнее автомобильной дороги «Доможирова-Баярак» (далее — объект культурного наследия), являются линии, последовательно соединяющие точки 1 - 4.

2. Графическое описание границ территории объекта культурного наследия приведено в карте (схеме) границ территории объекта культурного наследия в приложении к границам территории объекта культурного наследия.

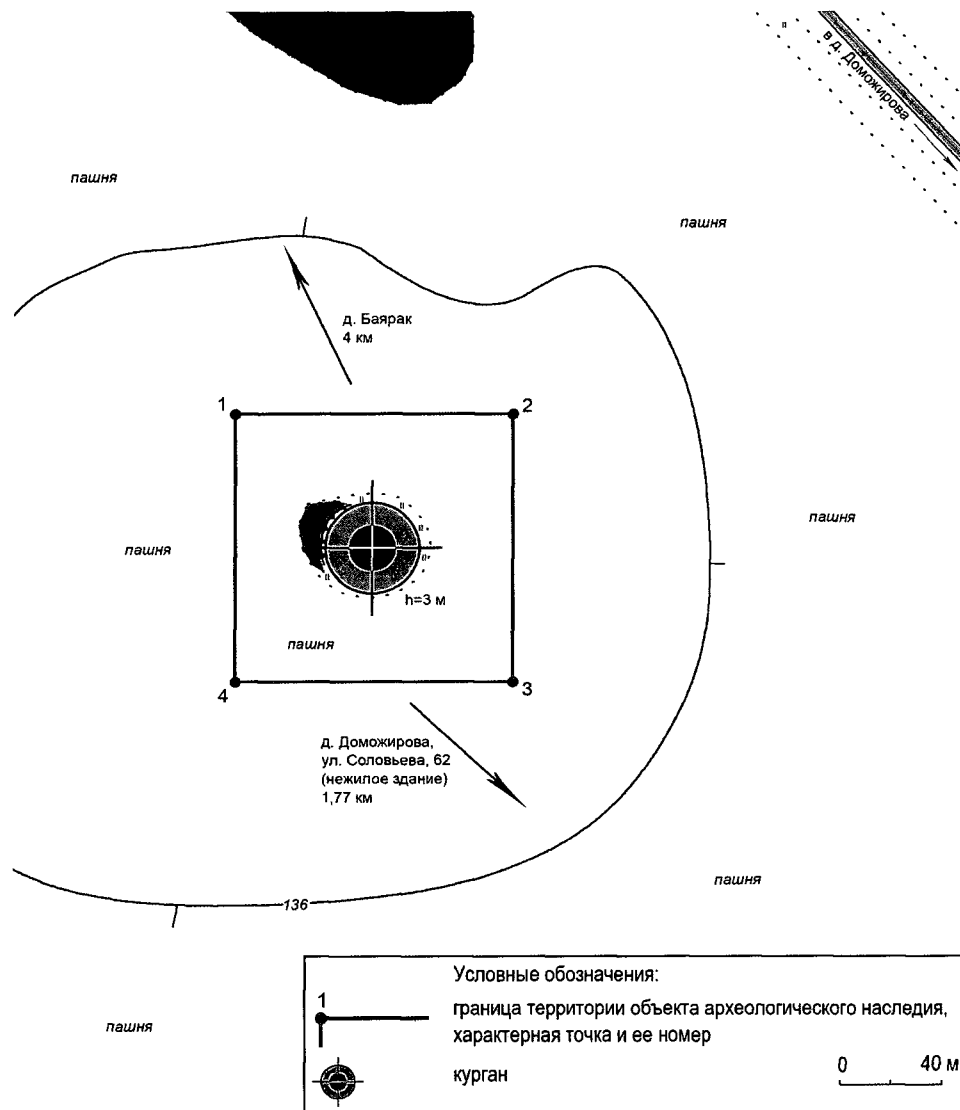
3. Координаты характерных точек границ территории объекта культурного наследия определены в системе координат СК МСТ (Белозерский), и приведены в таблице.

Таблица. Координаты характерных точек границ территории объекта культурного наследия

Номер характерной точки	Координаты характерных точек	
	X	Y
1	314270.1289	531029.0995
2	314273.6921	531129.0805
3	314173.5204	531132.6516
4	314169.9572	531032.6683

Приложение
к границам территории объекта
культурного наследия федерального
значения «Доможировский «Ханский»
курган», находящегося по адресу:
Курганская область, Белозерский район,
Белозерский сельский совет, в 1,77 км
северо-западнее ориентира нежилое
здание (адрес ориентира: Курганская
область, Белозерский район,
д. Доможирова, ул. Соловьева, 62),
в 0,22 км юго-западнее автомобильной
дороги «Доможирова-Баярак»

Карта (схема) границ территории объекта культурного наследия федерального значения «Доможировский «Ханский» курган», находящегося по адресу: Курганская область, Белозерский район, Белозерский сельский совет, в 1,77 км северо-западнее ориентира нежилое здание (адрес ориентира: Курганская область, Белозерский район, д. Доможирова, ул. Соловьева, 62), в 0,22 км юго-западнее автомобильной дороги «Доможирова-Баярак»



Приложение 22 к постановлению
Правительства Курганской области
от 4 сентября 2019 года № 316
«Об утверждении границ территорий
объектов культурного наследия»

**Режим использования территории объекта культурного наследия
федерального значения «Доможировский «Ханский» курган», находящегося по
адресу: Курганская область, Белозерский район, Белозерский сельский совет, в
1,77 км северо-западнее ориентира нежилое здание (адрес ориентира: Курганская
область, Белозерский район, д. Доможирова, ул. Соловьева, 62), в 0,22 км
юго-западнее автомобильной дороги «Доможирова-Баярак»**

Режим использования территории объекта культурного наследия федерального значения «Доможировский «Ханский» курган», находящегося по адресу: Курганская область, Белозерский район, Белозерский сельский совет, в 1,77 км северо-западнее ориентира нежилое здание (адрес ориентира: Курганская область, Белозерский район, д. Доможирова, ул. Соловьева, 62), в 0,22 км юго-западнее автомобильной дороги «Доможирова-Баярак» (далее — объект культурного наследия):

1) в границах территории объекта культурного наследия разрешается:
проведение археологических полевых работ в порядке, установленном законодательством Российской Федерации;

проведение строительных, мелиоративных, хозяйственных работ, предусмотренных статьей 25 Лесного кодекса Российской Федерации работ по использованию лесов (за исключением работ, указанных в пунктах 3, 4 и 7 части 1 статьи 25 Лесного кодекса Российской Федерации) и иных работ при условии обеспечения сохранности объекта культурного наследия;

проведение работ по сохранению природной среды объекта культурного наследия;

проведение работ по обеспечению доступа граждан к объекту культурного наследия;

2) в границах территории объекта культурного наследия запрещается поиск и изъятие археологических предметов из мест залегания без получения разрешения (открытого листа), подтверждающего право на проведение археологических полевых работ.