



ПРАВИТЕЛЬСТВО КУРГАНСКОЙ ОБЛАСТИ

ПОСТАНОВЛЕНИЕ

от 4 сентября 2019 года № 315
г. Курган

Об утверждении границ территорий объектов культурного наследия

В соответствии со статьями 3¹, 5¹ Федерального закона от 25 июня 2002 года № 73-ФЗ «Об объектах культурного наследия (памятниках истории и культуры) народов Российской Федерации», статьей 17 Федерального закона от 22 октября 2014 года № 315-ФЗ «О внесении изменений в Федеральный закон «Об объектах культурного наследия (памятниках истории и культуры) народов Российской Федерации» и отдельные законодательные акты Российской Федерации», Законом Курганской области от 3 марта 2004 года № 386 «О государственной охране объектов культурного наследия (памятников истории и культуры), находящихся на территории Курганской области» Правительство Курганской области ПОСТАНОВЛЯЕТ:

1. Утвердить границы территории объекта культурного наследия регионального значения «Мемориальный комплекс памяти павших в борьбе за власть Советов», находящегося по адресу: Курганская область, г. Курган, Городской сад, ул. Ленина, № 23, сооружение 3, согласно приложению 1 к настоящему постановлению.

2. Утвердить границы территории объекта культурного наследия регионального значения «Братская могила», находящегося по адресу: Курганская область, г. Курган, мкр. Зайково (на территории кладбища), согласно приложению 2 к настоящему постановлению.

3. Утвердить границы территории объекта культурного наследия регионального значения «Памятник Карлу Марксу», находящегося по адресу: Курганская область, г. Курган, ул. Шевелёвская, 1а, сооружение 6, согласно приложению 3 к настоящему постановлению.

4. Утвердить границы территории объекта культурного наследия регионального значения «Памятник видному Советскому государственному деятелю Л.Б. Красину», находящегося по адресу: Курганская область, г. Курган, ул. Красина, 3, согласно приложению 4 к настоящему постановлению.

5. Утвердить границы территории объекта культурного наследия регионального значения «Памятник герою Советского Союза Д.М. Крутикову», находящегося по адресу: Курганская область, г. Курган, ул. Спортивная, 11, сооружение 1, согласно приложению 5 к настоящему постановлению.

6. Утвердить границы территории объекта культурного наследия регионального значения «Памятник В.И. Ленину», находящегося по адресу: Курганская область,

г. Курган, площадь имени В.И. Ленина, 1, сооружение 1, согласно приложению 6 к настоящему постановлению.

7. Утвердить границы территории объекта культурного наследия регионального значения «Братская могила воинам, погибшим от ран в госпиталях г. Кургана в годы Великой Отечественной войны», находящегося по адресу: Курганская область, г. Курган, парк Победы, сооружение 1, согласно приложению 7 к настоящему постановлению.

8. Утвердить границы территории объекта культурного наследия регионального значения «Памятник герою гражданской войны, председателю крестьянской секции Курганского уездного Совета рабочих, солдатских и крестьянских депутатов – Д.Е. Пичугину», находящегося по адресу: Курганская область, г. Курган, ул. К. Мяготина, 134а, согласно приложению 8 к настоящему постановлению.

9. Настоящее постановление вступает в силу через десять дней после его официального опубликования.

10. Контроль за выполнением настоящего постановления возложить на руководителя Аппарата Губернатора Курганской области.

Временно исполняющий обязанности
Губернатора Курганской области

В.М. Шумков

Приложение 1 к постановлению
Правительства Курганской области
от Чемпишова 2019 года № 315
«Об утверждении границ территорий
объектов культурного наследия»

Границы территории объекта культурного наследия регионального значения «Мемориальный комплекс памяти павших в борьбе за власть Советов», находящегося по адресу: Курганская область, г. Курган, Городской сад, ул. Ленина, № 23, сооружение 3

1. Границами территории объекта культурного наследия регионального значения «Мемориальный комплекс памяти павших в борьбе за власть Советов», находящегося по адресу: Курганская область, г. Курган, Городской сад, ул. Ленина, № 23, сооружение 3 (далее — объект культурного наследия), являются линии, последовательно соединяющие точки 1 – 6.

2. Графическое описание границ территории объекта культурного наследия приведено на карте (схеме) границ территории объекта культурного наследия в приложении к границам территории объекта культурного наследия.

3. Координаты характерных точек границ территории объекта культурного наследия определены в системе координат СК г. Курган и приведены в таблице.

Таблица. Координаты характерных точек границ территории объекта культурного наследия

Номер характерной точки	Координаты характерных точек	
	X	Y
1	-199.84	-19.36
2	-197.91	-16.66
3	-191.42	-7.63
4	-195.62	-4.93
5	-205.11	1.16
6	-213.10	-9.02

4. Режим использования территории объекта культурного наследия:

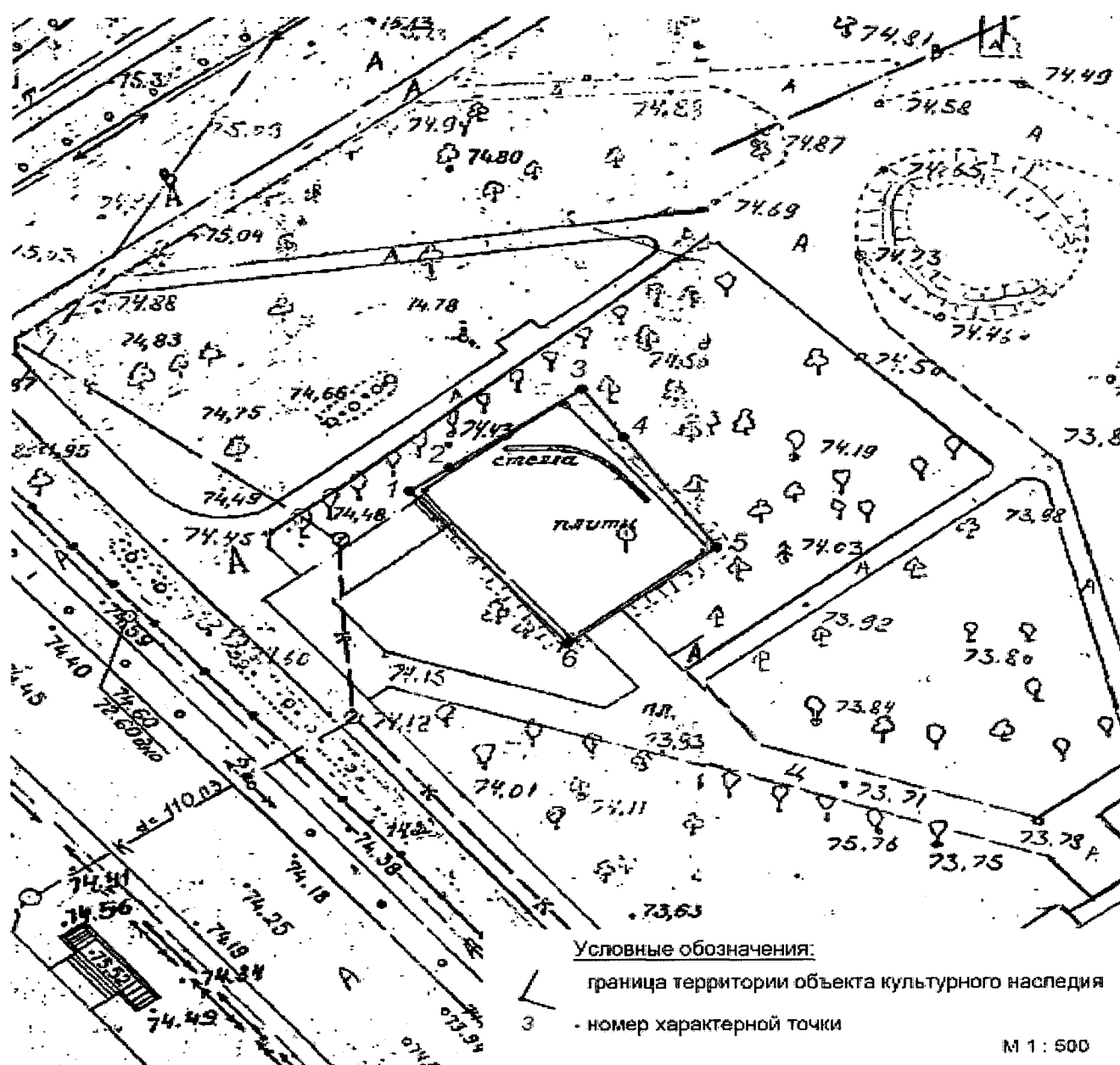
- 1) в границах территории объекта культурного наследия запрещается:
 - строительство объектов капитального строительства;
 - увеличение объемно-пространственных характеристик существующих в границах территории объекта культурного наследия объектов капитального строительства;
 - проведение земляных, строительных, мелиоративных, хозяйственных и иных работ, ведущих к разрушению объекта культурного наследия, искажению его внешнего облика, нарушающих целостность объекта культурного наследия и создающих угрозу его повреждения, разрушения или уничтожения;
 - строительство инженерных коммуникаций;
 - устройство автостоянок;
 - размещение рекламных конструкций;
 - создание разрушающих вибрационных нагрузок динамическим воздействием на грунты в зоне их взаимодействия с объектом культурного наследия;

2) в границах территории объекта культурного наследия разрешается:

- проведение работ по сохранению объекта культурного наследия;
- воссоздание утраченных элементов историко-культурной среды объекта культурного наследия;
- проведение работ по озеленению и благоустройству территории объекта культурного наследия;
- проведение работ по обеспечению доступа граждан к объекту культурного наследия;
- обеспечение мер пожарной безопасности;
- обеспечение мер экологической безопасности;
- ведение иной хозяйственной деятельности, не противоречащей требованиям обеспечения сохранности объекта культурного наследия и позволяющей обеспечить функционирование объекта культурного наследия в современных условиях.

Приложение
к границам территории объекта
культурного наследия регионального
значения «Мемориальный комплекс
памяти павших в борьбе за власть
Советов», находящегося по адресу:
Курганская область, г. Курган, Городской сад,
ул. Ленина, № 23, сооружение 3

**Карта (схема) границ территории объекта культурного наследия регионального
значения «Мемориальный комплекс памяти павших в борьбе за власть Советов»,
находящегося по адресу: Курганская область, г. Курган, Городской сад,
ул. Ленина, № 23, сооружение 3**



Приложение 2 к постановлению
Правительства Курганской области
от 4 сентября 2019 года № 315
«Об утверждении границ территорий
объектов культурного наследия»

Границы территории объекта культурного наследия регионального значения «Братская могила», находящегося по адресу: Курганская область, г. Курган, мкр. Зайково (на территории кладбища)

1. Границами территории объекта культурного наследия регионального значения «Братская могила», находящегося по адресу: Курганская область, г. Курган, мкр. Зайково (на территории кладбища) (далее — объект культурного наследия), являются линии, последовательно соединяющие точки 1 – 4.

2. Графическое описание границ территории объекта культурного наследия приведено на карте (схеме) границ территории объекта культурного наследия в приложении к границам территории объекта культурного наследия.

3. Координаты характерных точек границ территории объекта культурного наследия определены в системе координат СК г. Курган и приведены в таблице.

Таблица. Координаты характерных точек границ территории объекта культурного наследия

Номер характерной точки	Координаты характерных точек	
	X	Y
1	2623.36	-12116.93
2	2622.73	-12112.57
3	2619.79	-12112.98
4	2620.40	-12117.26

4. Режим использования территории объекта культурного наследия:

- 1) в границах территории объекта культурного наследия запрещается:
 - строительство объектов капитального строительства;
 - увеличение объемно-пространственных характеристик существующих в границах территории объекта культурного наследия объектов капитального строительства;
 - проведение земляных, строительных, мелиоративных, хозяйственных и иных работ, ведущих к разрушению объекта культурного наследия, искажению его внешнего облика, нарушающих целостность объекта культурного наследия и создающих угрозу его повреждения, разрушения или уничтожения;
 - строительство инженерных коммуникаций;
 - устройство автостоянок;
 - размещение рекламных конструкций;
 - создание разрушающих вибрационных нагрузок динамическим воздействием на грунты в зоне их взаимодействия с объектом культурного наследия;
- 2) в границах территории объекта культурного наследия разрешается:
 - проведение работ по сохранению объекта культурного наследия;
 - воссоздание утраченных элементов историко-культурной среды объекта культурного наследия;

проведение работ по озеленению и благоустройству территории объекта культурного наследия;

проведение работ по обеспечению доступа граждан к объекту культурного наследия;

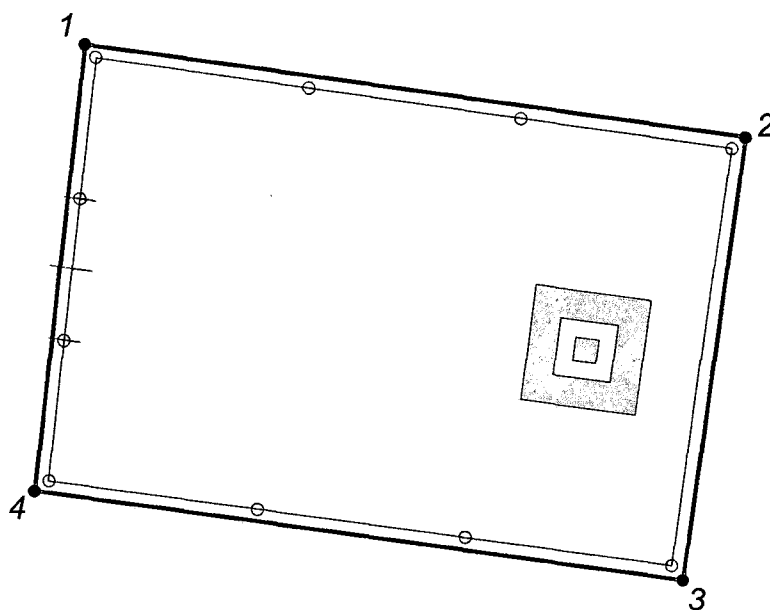
обеспечение мер пожарной безопасности;

обеспечение мер экологической безопасности;


ведение иной хозяйственной деятельности, не противоречащей требованиям обеспечения сохранности объекта культурного наследия и позволяющей обеспечить функционирование объекта культурного наследия в современных условиях.

Приложение
к границам территории объекта
культурного наследия регионального
значения «Братская могила»,
находящегося по адресу: Курганская
область, г. Курган, мкр. Зайково
(на территории кладбища)

**Карта (схема) границ территории объекта культурного наследия регионального
значения «Братская могила», находящегося по адресу: Курганская область,
г. Курган, мкр. Зайково (на территории кладбища)**



Условные обозначения:

 граница территории объекта культурного наследия
 3 - номер характерной точки

М 1 : 50

Приложение 3 к постановлению
Правительства Курганской области
от 4 сентября 2019 года № 315
«Об утверждении границ территорий
объектов культурного наследия»

Границы территории объекта культурного наследия регионального значения «Памятник Карлу Марксу», находящегося по адресу: Курганская область, г. Курган, ул. Шевелёвская, 1а, сооружение 6

1. Границами территории объекта культурного наследия регионального значения «Памятник Карлу Марксу», находящегося по адресу: Курганская область, г. Курган, ул. Шевелёвская, 1а, сооружение 6 (далее — объект культурного наследия), являются линии, последовательно соединяющие точки 1 – 4.

2. Графическое описание границ территории объекта культурного наследия приведено на карте (схеме) границ территории объекта культурного наследия в приложении к границам территории объекта культурного наследия.

3. Координаты характерных точек границ территории объекта культурного наследия определены в системе координат СК г. Курган и приведены в таблице.

Таблица. Координаты характерных точек границ территории объекта культурного наследия

Номер характерной точки	Координаты характерных точек	
	X	Y
1	350.66	-2104.90
2	351.92	-2102.11
3	349.33	-2100.67
4	347.86	-2103.64

4. Режим использования территории объекта культурного наследия:

- 1) в границах территории объекта культурного наследия запрещается:
 - строительство объектов капитального строительства;
 - увеличение объемно-пространственных характеристик существующих в границах территории объекта культурного наследия объектов капитального строительства;
 - проведение земляных, строительных, мелиоративных, хозяйственных и иных работ, ведущих к разрушению объекта культурного наследия, искажению его внешнего облика, нарушающих целостность объекта культурного наследия и создающих угрозу его повреждения, разрушения или уничтожения;
 - строительство инженерных коммуникаций;
 - устройство автостоянок;
 - размещение рекламных конструкций;
 - создание разрушающих вибрационных нагрузок динамическим воздействием на грунты в зоне их взаимодействия с объектом культурного наследия;
- 2) в границах территории объекта культурного наследия разрешается:
 - проведение работ по сохранению объекта культурного наследия;
 - воссоздание утраченных элементов историко-культурной среды объекта культурного наследия;

проведение работ по озеленению и благоустройству территории объекта культурного наследия;

проведение работ по обеспечению доступа граждан к объекту культурного наследия;

обеспечение мер пожарной безопасности;

обеспечение мер экологической безопасности;

ведение иной хозяйственной деятельности, не противоречащей требованиям обеспечения сохранности объекта культурного наследия и позволяющей обеспечить функционирование объекта культурного наследия в современных условиях.

Приложение 4 к постановлению
Правительства Курганской области
от 4 сентября 2019 года № 315
«Об утверждении границ территорий
объектов культурного наследия»

Границы территории объекта культурного наследия регионального значения «Памятник видному Советскому государственному деятелю Л.Б. Красину», находящегося по адресу: Курганская область, г. Курган, ул. Красина, 3

1. Границами территории объекта культурного наследия регионального значения «Памятник видному Советскому государственному деятелю Л.Б. Красину», находящегося по адресу: Курганская область, г. Курган, ул. Красина, 3 (далее — объект культурного наследия), являются линии, последовательно соединяющие точки 1 – 10.

2. Графическое описание границ территории объекта культурного наследия приведено на карте (схеме) границ территории объекта культурного наследия в приложении к границам территории объекта культурного наследия.

3. Координаты характерных точек границ территории объекта культурного наследия определены в системе координат СК г. Курган и приведены в таблице.

Таблица. Координаты характерных точек границ территории объекта культурного наследия

Номер характерной точки	Координаты характерных точек	
	X	Y
1	-1139.4700	-168.8800
2	-1116.4156	-139.4253
3	-1116.7800	-128.0600
4	-1117.2100	-114.6500
5	-1117.7800	-113.0700
6	-1150.9300	-85.2200
7	-1162.4692	-99.9686
8	-1161.9300	-107.3900
9	-1159.0900	-146.4800
10	-1159.0200	-154.1300

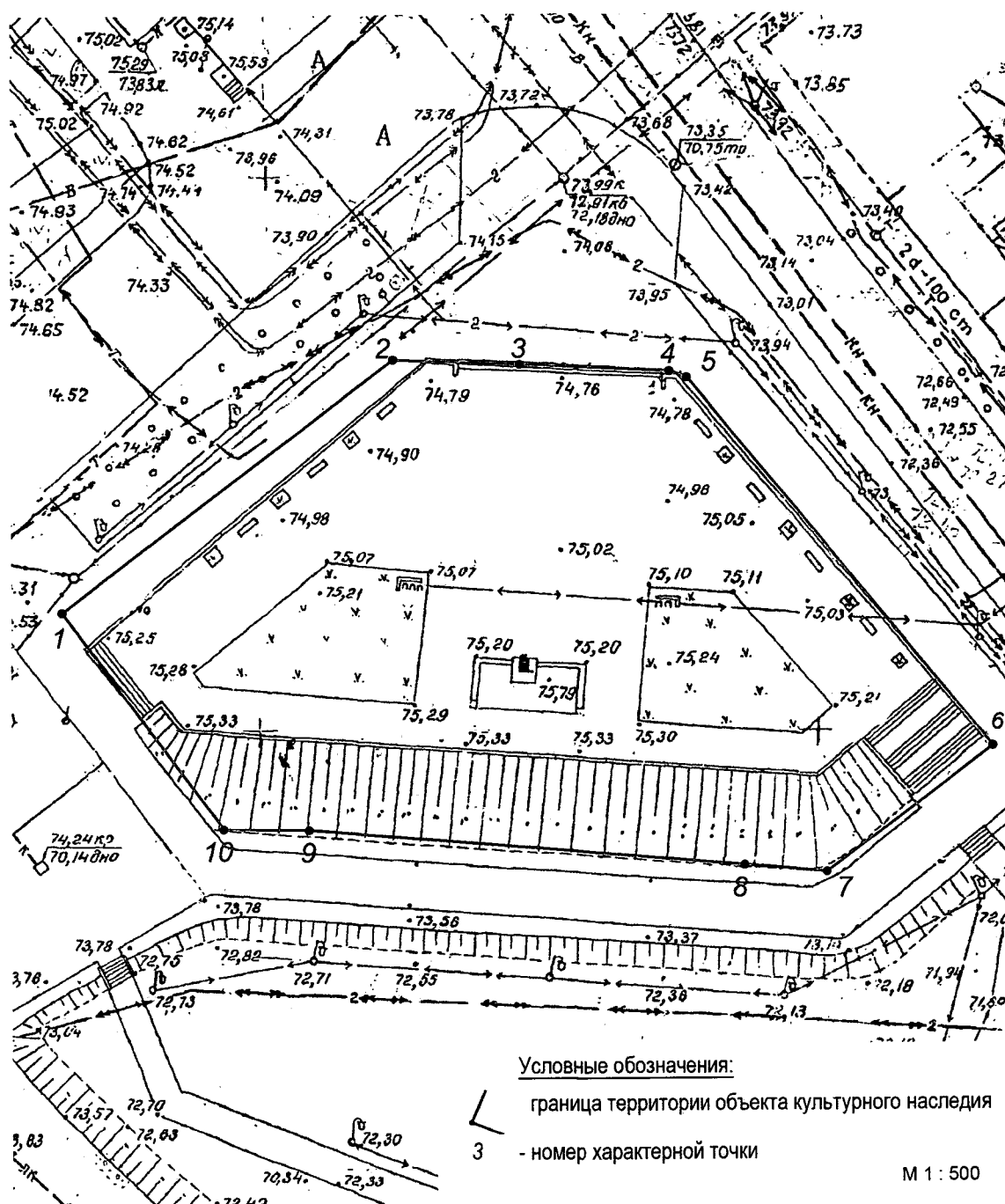
4. Режим использования территории объекта культурного наследия:

- 1) в границах территории объекта культурного наследия запрещается:
- строительство объектов капитального строительства;
 - увеличение объемно-пространственных характеристик существующих в границах территории объекта культурного наследия объектов капитального строительства;
 - проведение земляных, строительных, мелиоративных, хозяйственных и иных работ, ведущих к разрушению объекта культурного наследия, искажению его внешнего облика, нарушающих целостность объекта культурного наследия и создающих угрозу его повреждения, разрушения или уничтожения;
 - строительство инженерных коммуникаций;

устройство автостоянок;
размещение рекламных конструкций;
создание разрушающих вибрационных нагрузок динамическим воздействием на
грунты в зоне их взаимодействия с объектом культурного наследия;
2) в границах территории объекта культурного наследия разрешается:
проведение работ по сохранению объекта культурного наследия;
воссоздание утраченных элементов историко-культурной среды объекта
культурного наследия;
проведение работ по озеленению и благоустройству территории объекта
культурного наследия;
проведение работ по обеспечению доступа граждан к объекту культурного
наследия;
обеспечение мер пожарной безопасности;
обеспечение мер экологической безопасности;
ведение иной хозяйственной деятельности, не противоречащей требованиям
обеспечения сохранности объекта культурного наследия и позволяющей обеспечить
функционирование объекта культурного наследия в современных условиях.

Приложение
к границам территории объекта
культурного наследия регионального
значения «Памятник видному Советскому
государственному деятелю Л.Б. Красину»,
находящегося по адресу: Курганская
область, г. Курган, ул. Красина, 3

**Карта (схема) границ территории объекта культурного наследия регионального
значения «Памятник видному Советскому государственному деятелю
Л.Б. Красину», находящегося по адресу: Курганская область,
г. Курган, ул. Красина, 3**



Приложение 5 к постановлению
Правительства Курганской области
от 4 сентября 2019 года № 315
«Об утверждении границ территорий
объектов культурного наследия»

Границы территории объекта культурного наследия регионального значения «Памятник герою Советского Союза Д.М. Крутикову», находящегося по адресу: Курганская область, г. Курган, ул. Спортивная, 11, сооружение 1

1. Границами территории объекта культурного наследия регионального значения «Памятник герою Советского Союза Д.М. Крутикову», находящегося по адресу: Курганская область, г. Курган, ул. Спортивная, 11, сооружение 1 (далее — объект культурного наследия), являются линии, последовательно соединяющие точки 1 – 8.

2. Графическое описание границ территории объекта культурного наследия приведено на карте (схеме) границ территории объекта культурного наследия в приложении к границам территории объекта культурного наследия.

3. Координаты характерных точек границ территории объекта культурного наследия определены в системе координат СК г. Курган и приведены в таблице.

Таблица. Координаты характерных точек границ территории объекта культурного наследия

Номер характерной точки	Координаты характерных точек	
	X	Y
1	1007.41	3561.33
2	1010.75	3561.37
3	1013.04	3563.72
4	1013.04	3566.97
5	1010.61	3569.35
6	1007.30	3569.29
7	1005.00	3566.93
8	1005.01	3563.56

4. Режим использования территории объекта культурного наследия:

- 1) в границах территории объекта культурного наследия запрещается:
 - строительство объектов капитального строительства;
 - увеличение объемно-пространственных характеристик существующих в границах территории объекта культурного наследия объектов капитального строительства;
 - проведение земляных, строительных, мелиоративных, хозяйственных и иных работ, ведущих к разрушению объекта культурного наследия, искажению его внешнего облика, нарушающих целостность объекта культурного наследия и создающих угрозу его повреждения, разрушения или уничтожения;
 - строительство инженерных коммуникаций;
 - устройство автостоянок;
 - размещение рекламных конструкций;
 - создание разрушающих вибрационных нагрузок динамическим воздействием на

грунты в зоне их взаимодействия с объектом культурного наследия;

2) в границах территории объекта культурного наследия разрешается:

проведение работ по сохранению объекта культурного наследия;

воссоздание утраченных элементов историко-культурной среды объекта культурного наследия;

проведение работ по озеленению и благоустройству территории объекта культурного наследия;

проведение работ по обеспечению доступа граждан к объекту культурного наследия;

обеспечение мер пожарной безопасности;

обеспечение мер экологической безопасности;

ведение иной хозяйственной деятельности, не противоречащей требованиям обеспечения сохранности объекта культурного наследия и позволяющей обеспечить функционирование объекта культурного наследия в современных условиях.

[illegible]

Приложение 6 к постановлению
Правительства Курганской области
от 4 сентября 2019 года № 315
«Об утверждении границ территорий
объектов культурного наследия»

Границы территории объекта культурного наследия регионального значения «Памятник В.И. Ленину», находящегося по адресу: Курганская область, г. Курган, площадь имени В.И. Ленина, 1, сооружение 1

1. Границами территории объекта культурного наследия регионального значения «Памятник В.И. Ленину», находящегося по адресу: Курганская область, г. Курган, площадь имени В.И. Ленина, 1, сооружение 1 (далее — объект культурного наследия), являются линии, последовательно соединяющие точки 1 – 4.

2. Графическое описание границ территории объекта культурного наследия приведено на карте (схеме) границ территории объекта культурного наследия в приложении к границам территории объекта культурного наследия.

3. Координаты характерных точек границ территории объекта культурного наследия определены в системе координат СК г. Курган и приведены в таблице.

Таблица. Координаты характерных точек границ территории объекта культурного наследия

Номер характерной точки	Координаты характерных точек	
	X	Y
1	80.4500	-56.8700
2	115.9200	-13.7400
3	92.8400	5.3100
4	57.7700	-37.8700

4. Режим использования территории объекта культурного наследия:

- 1) в границах территории объекта культурного наследия запрещается:
 - строительство объектов капитального строительства;
 - увеличение объемно-пространственных характеристик существующих в границах территории объекта культурного наследия объектов капитального строительства;
 - проведение земляных, строительных, мелиоративных, хозяйственных и иных работ, ведущих к разрушению объекта культурного наследия, искажению его внешнего облика, нарушающих целостность объекта культурного наследия и создающих угрозу его повреждения, разрушения или уничтожения;
 - строительство инженерных коммуникаций;
 - устройство автостоянок;
 - размещение рекламных конструкций;
 - создание разрушающих вибрационных нагрузок динамическим воздействием на грунты в зоне их взаимодействия с объектом культурного наследия;
- 2) в границах территории объекта культурного наследия разрешается:
 - проведение работ по сохранению объекта культурного наследия;
 - воссоздание утраченных элементов историко-культурной среды объекта культурного наследия;

проведение работ по озеленению и благоустройству территории объекта культурного наследия;

проведение работ по обеспечению доступа граждан к объекту культурного наследия;

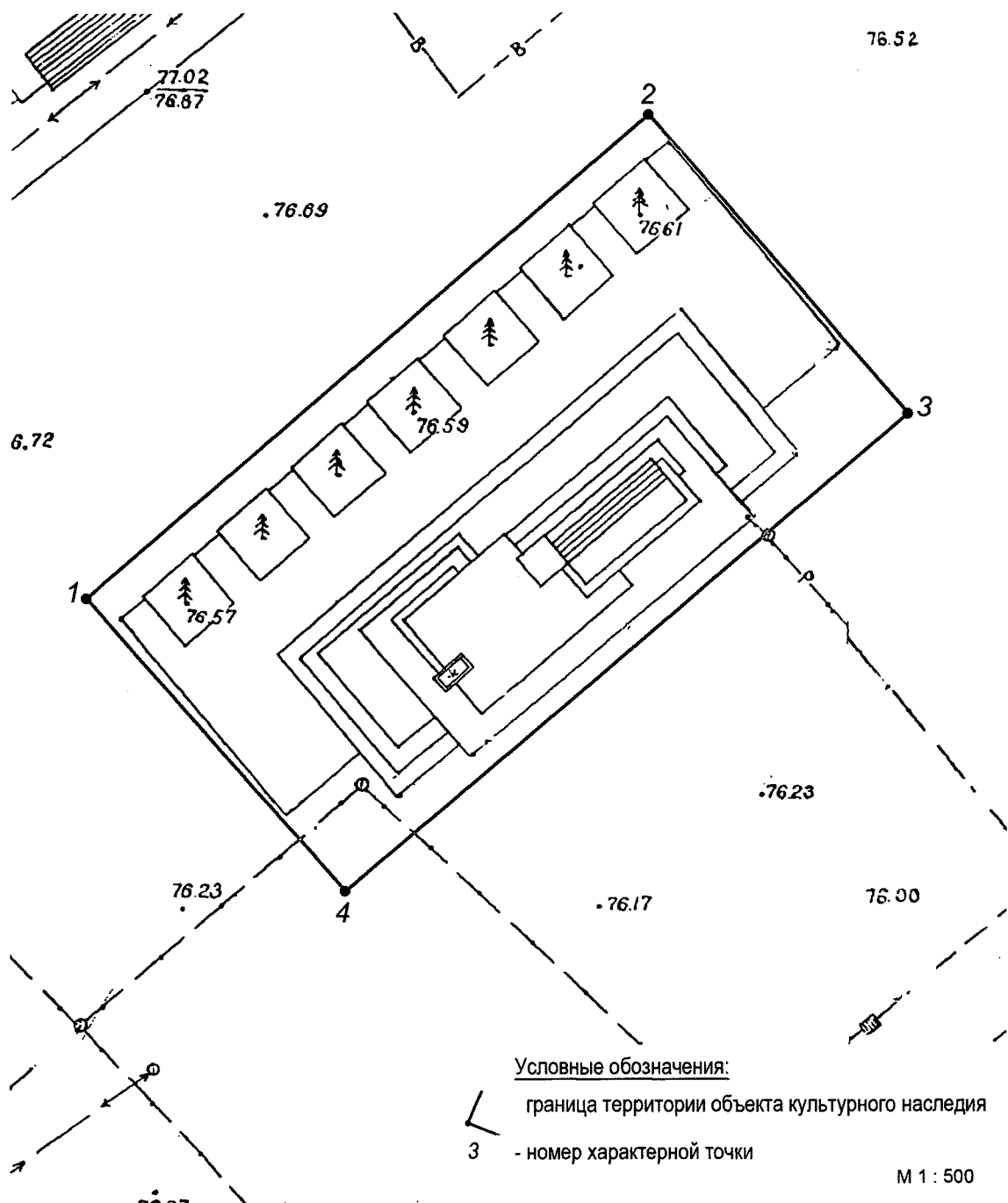
обеспечение мер пожарной безопасности;

обеспечение мер экологической безопасности;

ведение иной хозяйственной деятельности, не противоречащей требованиям обеспечения сохранности объекта культурного наследия и позволяющей обеспечить функционирование объекта культурного наследия в современных условиях.

Приложение
к границам территории объекта
культурного наследия регионального
значения «Памятник В.И. Ленину»,
находящегося по адресу: Курганская
область, г. Курган, площадь имени
В.И. Ленина, 1, сооружение 1

**Карта (схема) границ территории объекта культурного наследия регионального
значения «Памятник В.И. Ленину», находящегося по адресу: Курганская область,
г. Курган, площадь имени В.И. Ленина, 1, сооружение 1**



Приложение 7 к постановлению
Правительства Курганской области
от 4 сентября 2019 года № 315
«Об утверждении границ территорий
объектов культурного наследия»

Границы территории объекта культурного наследия регионального значения «Братская могила воинам, погибшим от ран в госпиталях г. Кургана в годы Великой Отечественной войны», находящегося по адресу: Курганская область, г. Курган, парк Победы, сооружение 1

1. Границами территории объекта культурного наследия регионального значения «Братская могила воинам, погибшим от ран в госпиталях г. Кургана в годы Великой Отечественной войны», находящегося по адресу: Курганская область, г. Курган, парк Победы, сооружение 1 (далее — объект культурного наследия), являются линии, последовательно соединяющие точки 1 – 4.

2. Графическое описание границ территории объекта культурного наследия приведено на карте (схеме) границ территории объекта культурного наследия в приложении к границам территории объекта культурного наследия.

3. Координаты характерных точек границ территории объекта культурного наследия определены в системе координат СК г. Курган и приведены в таблице.

Таблица. Координаты характерных точек границ территории объекта культурного наследия

Номер характерной точки	Координаты характерных точек	
	X	Y
1	-603.94	-1508.41
2	-600.50	-1488.38
3	-618.87	-1485.21
4	-622.31	-1505.25

4. Режим использования территории объекта культурного наследия:

- 1) в границах территории объекта культурного наследия запрещается:
 - строительство объектов капитального строительства;
 - увеличение объемно-пространственных характеристик существующих в границах территории объекта культурного наследия объектов капитального строительства;
 - проведение земляных, строительных, мелиоративных, хозяйственных и иных работ, ведущих к разрушению объекта культурного наследия, искажению его внешнего облика, нарушающих целостность объекта культурного наследия и создающих угрозу его повреждения, разрушения или уничтожения;
 - строительство инженерных коммуникаций;
 - устройство автостоянок;
 - размещение рекламных конструкций;
 - создание разрушающих вибрационных нагрузок динамическим воздействием на грунты в зоне их взаимодействия с объектом культурного наследия;
- 2) в границах территории объекта культурного наследия разрешается:
 - проведение работ по сохранению объекта культурного наследия;

воссоздание утраченных элементов историко-культурной среды объекта культурного наследия;

проведение работ по озеленению и благоустройству территории объекта культурного наследия;

проведение работ по обеспечению доступа граждан к объекту культурного наследия;

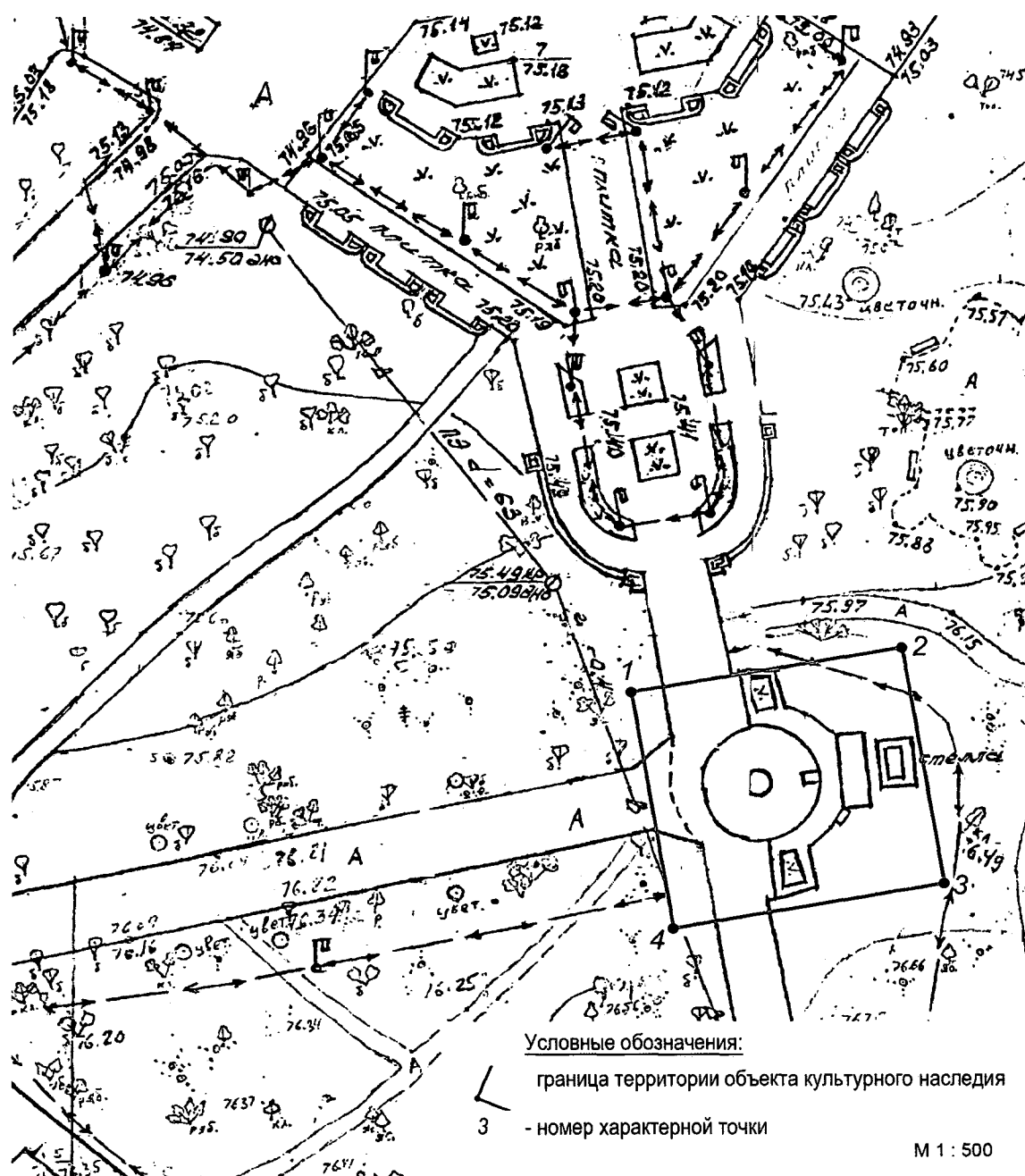
обеспечение мер пожарной безопасности;

обеспечение мер экологической безопасности;

ведение иной хозяйственной деятельности, не противоречащей требованиям обеспечения сохранности объекта культурного наследия и позволяющей обеспечить функционирование объекта культурного наследия в современных условиях.

Приложение
к границам территории объекта
культурного наследия регионального
значения «Братская могила воинам,
погибшим от ран в госпиталях г. Кургана в
годы Великой Отечественной войны»,
находящегося по адресу: Курганская
область, г. Курган, парк Победы,
сооружение 1

**Карта (схема) границ территории объекта культурного наследия регионального
значения «Братская могила воинам, погибшим от ран в госпиталях г. Кургана в
годы Великой Отечественной войны», находящегося по адресу: Курганская
область, г. Курган, парк Победы, сооружение 1**



Приложение 8 к постановлению
Правительства Курганской области
от 4 сентября 2019 года № 315
«Об утверждении границ территорий
объектов культурного наследия»

Границы территории объекта культурного наследия регионального значения «Памятник герою гражданской войны, председателю крестьянской секции Курганского уездного Совета рабочих, солдатских и крестьянских депутатов – Д.Е. Пичугину», находящегося по адресу: Курганская область, г. Курган, ул. К. Мяготина, 134а

1. Границами территории объекта культурного наследия регионального значения «Памятник герою гражданской войны, председателю крестьянской секции Курганского уездного Совета рабочих, солдатских и крестьянских депутатов – Д.Е. Пичугину», находящегося по адресу: Курганская область, г. Курган, ул. К. Мяготина, 134а (далее — объект культурного наследия), являются линии, последовательно соединяющие точки 1 – 4.

2. Графическое описание границ территории объекта культурного наследия приведено на карте (схеме) границ территории объекта культурного наследия в приложении к границам территории объекта культурного наследия.

3. Координаты характерных точек границ территории объекта культурного наследия определены в системе координат СК г. Курган и приведены в таблице.

Таблица. Координаты характерных точек границ территории объекта культурного наследия

Номер характерной точки	Координаты характерных точек	
	X	Y
1	498.70	117.76
2	501.60	115.50
3	503.99	118.44
4	501.17	120.77

4. Режим использования территории объекта культурного наследия:

1) в границах территории объекта культурного наследия запрещается:

- строительство объектов капитального строительства;
- увеличение объемно-пространственных характеристик существующих в границах территории объекта культурного наследия объектов капитального строительства;
- проведение земляных, строительных, мелиоративных, хозяйственных и иных работ, ведущих к разрушению объекта культурного наследия, искажению его внешнего облика, нарушающих целостность объекта культурного наследия и создающих угрозу его повреждения, разрушения или уничтожения;
- строительство инженерных коммуникаций;
- устройство автостоянок;
- размещение рекламных конструкций;
- создание разрушающих вибрационных нагрузок динамическим воздействием на грунты в зоне их взаимодействия с объектом культурного наследия;

2) в границах территории объекта культурного наследия разрешается:

- проведение работ по сохранению объекта культурного наследия;
- воссоздание утраченных элементов историко-культурной среды объекта культурного наследия;
- проведение работ по озеленению и благоустройству территории объекта культурного наследия;
- проведение работ по обеспечению доступа граждан к объекту культурного наследия;
- обеспечение мер пожарной безопасности;
- обеспечение мер экологической безопасности;
- ведение иной хозяйственной деятельности, не противоречащей требованиям обеспечения сохранности объекта культурного наследия и позволяющей обеспечить функционирование объекта культурного наследия в современных условиях.

Приложение
к границам территории объекта
культурного наследия регионального
значения «Памятник герою гражданской
войны, председателю крестьянской секции
Курганского уездного Совета рабочих,
солдатских и крестьянских депутатов –
Д.Е. Пичугину», находящегося по адресу:
Курганская область, г. Курган,
ул. К. Мяготина, 134а

Карта (схема) границ территории объекта культурного наследия регионального значения «Памятник герою гражданской войны, председателю крестьянской секции Курганского уездного Совета рабочих, солдатских и крестьянских депутатов – Д.Е. Пичугину», находящегося по адресу: Курганская область, г. Курган, ул. К. Мяготина, 134а

