



ПРАВИТЕЛЬСТВО КУРГАНСКОЙ ОБЛАСТИ

ПОСТАНОВЛЕНИЕ

от 2 апреля 2019 года № 95
г. Курган

Об утверждении границ территории объекта культурного наследия

В соответствии со статьями 3¹, 5¹ Федерального закона от 25 июня 2002 года № 73-ФЗ «Об объектах культурного наследия (памятниках истории и культуры) народов Российской Федерации», статьей 17 Федерального закона от 22 октября 2014 года № 315-ФЗ «О внесении изменений в Федеральный закон «Об объектах культурного наследия (памятниках истории и культуры) народов Российской Федерации» и отдельные законодательные акты Российской Федерации», Законом Курганской области от 3 марта 2004 года № 386 «О государственной охране объектов культурного наследия (памятников истории и культуры), находящихся на территории Курганской области» Правительство Курганской области ПОСТАНОВЛЯЕТ:

1. Утвердить границы территории объекта культурного наследия регионального значения «Братская могила», находящегося по адресу: Курганская область, Петуховский район, Матасинский сельский совет, 0,92 км западнее с. Матасы, согласно приложению к настоящему постановлению.

2. Настоящее постановление вступает в силу через десять дней после его официального опубликования.

3. Контроль за выполнением настоящего постановления возложить на Вице-Губернатора Курганской области.

Временно исполняющий обязанности
Губернатора Курганской области

В.М. Шумков

Приложение к постановлению
Правительства Курганской области
от 2 апреля 2019 года № 95
«Об утверждении границ территории
объекта культурного наследия»

Границы территории объекта культурного наследия регионального значения «Братская могила», находящегося по адресу: Курганская область, Петуховский район, Матасинский сельский совет, 0,92 км западнее с. Матасы

1. Границами территории объекта культурного наследия регионального значения «Братская могила», находящегося по адресу: Курганская область, Петуховский район, Матасинский сельский совет, 0,92 км западнее с. Матасы (далее — объект культурного наследия), являются линии, последовательно соединяющие точки 1 – 4.

2. Графическое описание границ территории объекта культурного наследия приведено на карте (схеме) границ территории объекта культурного наследия в приложении к границам территории объекта культурного наследия.

3. Координаты характерных точек границ территории объекта культурного наследия определены в системе координат СК МСТ (Петуховский) и приведены в таблице.

Таблица. Координаты характерных точек границ территории объекта культурного наследия

Номер характерной точки	Координаты характерных точек	
	X	Y
1	6089283.62	7362754.43
2	6089276.51	7362758.50
3	6089270.14	7362749.34
4	6089276.96	7362745.42

4. Режим использования территории объекта культурного наследия:

- 1) в границах территории объекта культурного наследия запрещается:
 - строительство объектов капитального строительства;
 - увеличение объемно-пространственных характеристик существующих в границах территории объекта культурного наследия объектов капитального строительства;
 - проведение земляных, строительных, мелиоративных, хозяйственных и иных работ, ведущих к разрушению объекта культурного наследия, искажению его внешнего облика, нарушающих целостность объекта культурного наследия и создающих угрозу его повреждения, разрушения или уничтожения;
 - строительство инженерных коммуникаций;
 - устройство автостоянок;
 - размещение рекламных конструкций;
 - создание разрушающих вибрационных нагрузок динамическим воздействием на грунты в зоне их взаимодействия с объектом культурного наследия;
- 2) в границах территории объекта культурного наследия разрешается:
 - проведение работ по сохранению объекта культурного наследия;
 - воссоздание утраченных элементов историко-культурной среды объекта

культурного наследия;

 проведение работ по озеленению и благоустройству территории объекта культурного наследия;

 проведение работ по обеспечению доступа граждан к объекту культурного наследия;

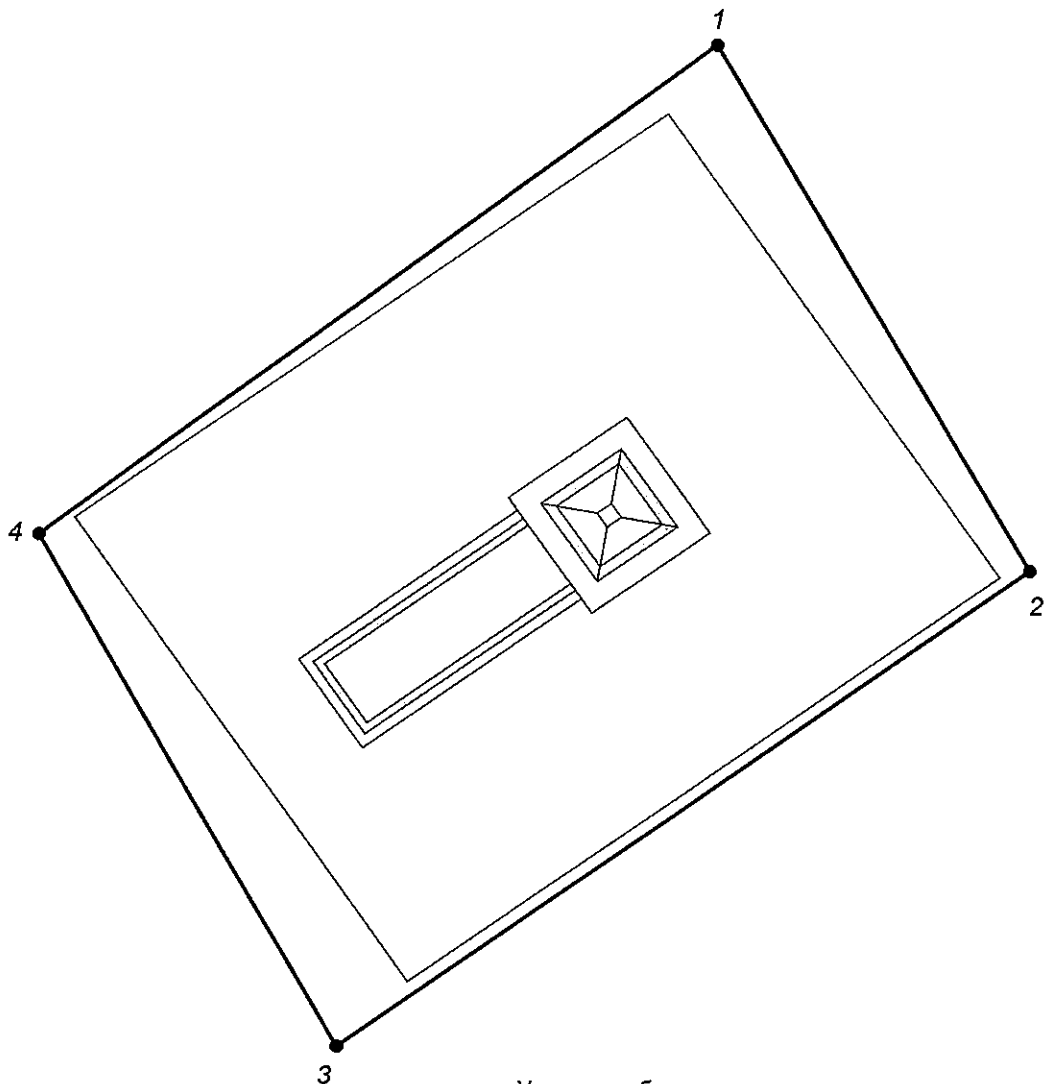
 обеспечение мер пожарной безопасности;

 обеспечение мер экологической безопасности;



 ведение иной хозяйственной деятельности, не противоречащей требованиям обеспечения сохранности объекта культурного наследия и позволяющей обеспечить функционирование объекта культурного наследия в современных условиях.

Приложение
к границам территории объекта
культурного наследия регионального
значения «Братская могила»,
находящегося по адресу: Курганская
область, Петуховский район,
Матасинский сельский совет,
0,92 км западнее с. Матасы

**Карта (схема) границ территории объекта культурного наследия регионального
значения «Братская могила», находящегося по адресу:
Курганская область, Петуховский район, Матасинский сельский совет,
0,92 км западнее с. Матасы**



Условные обозначения:

-  граница территории объекта культурного наследия
-  - номер характерной точки

М 1 : 100