ДЕПАРТАМЕНТ
ИМУЩЕСТВЕННЫХ И ЗЕМЕЛЬНЫХ ОТНОШЕНИЙ
КОСТРОМСКОЙ ОБЛАСТИ

ПРИКАЗ

от « 19 » ноября 2026 года № 183-од

г. Кострома

Об установлении охранных зон газопроводов газораспределительных сетей

В соответствии с подпунктом 1 пункта 2 статьи 56, статьями 105, 106 Земельного кодекса Российской Федерации, постановлением Правительства Российской Федерации от 20 ноября 2000 года № 878 «Об утверждении Правил охраны газораспределительных сетей», Законом Костромской области от 18 июля 2002 года № 68-ЗКО «О разграничении полномочий между органами государственной власти Костромской области в сфере регулирования земельных отношений», постановлением губернатора Костромской области от 29 мая 2015 года № 96 «О департаменте имущественных и земельных отношений Костромской области», на основании обращения ООО «Газпром газораспределение Кострома»,

ПРИКАЗЫВАЮ:

1. Установить охранные зоны газопроводов газораспределительных сетей, находящихся в собственности общества с ограниченной ответственностью «Газпром газораспределение Кострома», перечень которых определен в приложении № 1 к настоящему приказу, в границах, сведения о которых содержатся в приложениях №№ 2 – 15 к настоящему приказу.

2. Наложить ограничения (обременения) на расположенные в охранных зонах газопроводов газораспределительных сетей земельные участки, определив условия их использования в соответствии с Правилами охраны газораспределительных сетей, утвержденными постановлением Правительства Российской Федерации от 20 ноября 2000 года № 878 «Об утверждении Правил охраны газораспределительных сетей».

3. Убытки, причиненные в связи с установлением охранной зоны газопровода газораспределительной сети, возмещает собственник такого сооружения в сроки, указанные в пункте 13 статьи 57.1 Земельного кодекса Российской Федерации.

4. Настоящий приказ вступает в силу со дня его официального опубликования.

Директор департамента [redacted] Н.А. Сентемова

ДОКУМЕНТ ПОДПИСАН
ЭЛЕКТРОННОЙ ПОДПИСЬЮ

Подписант: Сентемова Надежда Александровна
Дата и время подписания: 19.11.2026 18.24
Должность: Директор департамента

Приложение № 1

к приказу департамента
имущественных и земельных
отношений
Костромской области
от « 19 » ноября 2026 года № 183-од

ПЕРЕЧЕНЬ
газопроводов газораспределительных сетей, в связи с размещением которых устанавливаются охранные зоны

№ п/п	Назначение объекта (вид)	Наименование объекта	Кадастровый номер объекта	Местоположение объекта
1	2	3	4	5
1	Сооружения трубопровод-ного транспорта	Газопровод-ввод к жилому дому по адресу: Костромская область, Красносельский район, д. Слободищево, ул. Свободная, д. 29/2	44:08:012408:302	Российская Федерация, Костромская область, м.о. Красносельский, д. Слободищево, ул. Свободная, д. 29/2, газопровод-ввод к жилому дому
2	Сооружения трубопровод-ного транспорта	Газопровод-ввод к жилому дому по адресу: Костромская область, Красносельский район, д. Зайцево, д. 14А	44:08:080601:403	Российская Федерация, Костромская область, м.о. Красносельский, д. Зайцево, д. 14а, газопровод-ввод к жилому дому
3	Сооружения трубопровод-ного транспорта	Газопровод-ввод к жилому дому по адресу: Костромская область, Красносельский район, д. Боровиково, ул. Исаевская, д. 21Б	44:08:010201:930	Российская Федерация, Костромская область, м.о. Красносельский, д. Боровиково, ул. Исаевская, д. 21б, газопровод-ввод к жилому дому
4	Сооружения трубопровод-ного транспорта	Газопровод-ввод к жилому дому по адресу: Костромская область, Красносельский район, д. Ченцы, ул. Молодежная, д. 12А	44:08:073901:606	Российская Федерация, Костромская область, м.о. Красносельский, д. Ченцы, ул. Молодежная, д. 12А, газопровод-ввод к жилому дому
5	Сооружения трубопровод-ного транспорта	Газопровод-ввод к жилому дому по адресу: Костромская область, Красносельский район, д. Черемискино, д. 12	44:08:052301:223	Российская Федерация, Костромская область, м.о. Красносельский, д. Черемискино, д. 12, газопровод-ввод к жилому дому
6	Сооружения трубопровод-ного транспорта	Газопровод-ввод к жилому дому по адресу: Костромская область,	44:08:090312:518	Российская Федерация, Костромская область, м.о. Красносельский, пгт Красное-на-Волге,

1	2	3	4	5
		Красносельский район, пгт Красное-на-Волге, ул. Солнечная, д. 19А		ул. Солнечная, д. 19А, газопровод-ввод к жилому дому
7	Сооружения трубопровод-ного транспорта	Газопровод-ввод к жилому дому по адресу: Костромская область, Красносельский район, пгт Красное-на-Волге, ул. Юбилейная, д. 3	44:08:090312:517	Российская Федерация, Костромская область, м.о. Красносельский, пгт Красное-на-Волге, ул. Юбилейная, д. 3, газопровод-ввод к жилому дому
8	Сооружения трубопровод-ного транспорта	Газопровод-ввод к жилому дому по адресу: Костромская область, Красносельский район, д. Зайцево, д. 1	44:08:080601:398	Российская Федерация, Костромская область, м.о. Красносельский, д. Зайцево, д. 1, газопровод-ввод к жилому дому
9	Сооружения трубопровод-ного транспорта	Газопровод-ввод к жилому дому по адресу: Костромская область, Красносельский район, д. Зайцево, д. 23	44:08:080601:399	Российская Федерация, Костромская область, м.о. Красносельский, д. Зайцево, д. 23, газопровод-ввод к жилом дому
10	Сооружения трубопровод-ного транспорта	Газопровод-ввод к жилому дому по адресу: Костромская область, Красносельский район, пгт Красное-на-Волге, ул. Октябрьская, д. 39	44:08:000000:1994	Российская Федерация, Костромская область, м.о. Красносельский, пгт Красное-на-Волге, ул. Октябрьская, д. 39, газопровод-ввод к жилому дому
11	Сооружения трубопровод-ного транспорта	Газопровод-ввод к жилому дому по адресу: Костромская область, Красносельский район, д. Боровиково, ул. Молодежная, д. 19	44:08:010202:558	Российская Федерация, Костромская область, м.о. Красносельский, д. Боровиково, ул. Молодежная, д. 19, газопровод-ввод к жилому дому
12	Сооружения трубопровод-ного транспорта	Газопровод-ввод к жилому дому по адресу: Костромская область, Красносельский район, д. Зайцево, д. 8А	44:08:080601:400	Российская Федерация, Костромская область, м.о. Красносельский, д. Зайцево, д. 8а, газопровод-ввод к жилому дому
13	Сооружения трубопровод-ного транспорта	Газопровод-ввод к жилому дому по адресу: Костромская область, Красносельский район, д. Зайцево, д. 10	44:08:080601:401	Российская Федерация, Костромская область, м.о. Красносельский, д. Зайцево, д. 10, газопровод-ввод к жилому дому
14	Сооружения трубопровод-ного транспорта	Газопровод-ввод к жилому дому по адресу: Костромская область, Красносельский район, д. Зайцево, д. 11	44:08:080601:402	Российская Федерация, Костромская область, м.о. Красносельский, д. Зайцево, д. 11, газопровод-ввод к жилому дому

Приложение № 2

к приказу департамента
имущественных и земельных
отношений
Костромской области
от « 19 » ноября 2026 года № 183-од

СВЕДЕНИЯ
о границах охранной зоны сооружения трубопроводного транспорта,
имеющего местоположение: Российская Федерация, Костромская область,
м.о. Красносельский, д. Слободищево, ул. Свободная, д. 29/2,
газопровод-ввод к жилому дому

Обозначение характерных точек границ	Координаты, м	
	X	Y
1	275385,36	1224022,66
2	275378,72	1224017,82
3	275381,07	1224014,59
4	275387,71	1224019,43
1	275385,36	1224022,66



Масштаб 1:1 000

Используемые условные знаки и обозначения:

- Часть границы, местоположение которой определено при выполнении кадастровых работ
- Зона с особыми условиями использования территории - Газопровод-ввод к жилому дому по адресу Костромская область, Красносельский район, д. Слободищево, ул. Свободная, д. 29/2
- Граница земельного участка, сведения о котором содержатся в ЕГРН
- Кадастровый номер земельного участка
- Граница кадастрового квартала
- Обозначение кадастрового квартала
- Характерная точка границы, сведения о которой позволяют однозначно определить ее положение на местности
- Обозначение новой характерной точки
- Ось газопровода

Приложение № 3

к приказу департамента
имущественных и земельных
отношений
Костромской области
от « 19 » ноября 2026 года № 183-од

СВЕДЕНИЯ
о границах охранной зоны сооружения трубопроводного транспорта, имеющего местоположение: Российская Федерация, Костромская область, м.о. Красносельский, д. Зайцево, д. 14а, газопровод-ввод к жилому дому

Обозначение характерных точек границ	Координаты, м	
	X	Y
1	2	3
1	265467,03	1230854,65
2	265469,18	1230850,83
3	265474,23	1230838,51
4	265475,07	1230834,83
5	265472,66	1230834,26
6	265473,57	1230830,37
7	265475,93	1230830,92
8	265477,43	1230823,86
9	265484,25	1230811,79
10	265508,24	1230792,54
11	265523,67	1230778,97
12	265514,24	1230767,76
13	265494,87	1230706,19
14	265494,92	1230701,67
15	265492,58	1230701,43
16	265492,98	1230697,45
17	265495,00	1230697,65
18	265495,82	1230692,82
19	265499,48	1230675,90
20	265503,87	1230656,87
21	265495,76	1230655,10
22	265500,38	1230634,00
23	265520,73	1230637,64
24	265516,36	1230659,59
25	265507,78	1230657,72
26	265503,38	1230676,78
27	265499,74	1230693,58

Обозначение характерных точек границ	Координаты, м	
	X	Y
1	2	3
28	265498,98	1230698,06
29	265498,87	1230705,61
30	265517,82	1230765,80
31	265526,68	1230776,34
32	265529,18	1230774,17
33	265531,80	1230777,19
34	265510,82	1230795,60
35	265487,35	1230814,43
36	265481,21	1230825,30
37	265479,41	1230833,78
38	265478,05	1230839,73
39	265473,53	1230850,76
40	265481,52	1230854,90
41	265491,84	1230863,27
42	265500,68	1230870,62
43	265515,51	1230882,20
44	265527,26	1230891,08
45	265543,85	1230902,80
46	265554,61	1230912,19
47	265561,44	1230917,23
48	265590,88	1230931,22
49	265608,16	1230939,51
50	265625,61	1230953,23
51	265645,31	1230964,13
52	265657,05	1230970,79
53	265670,77	1230978,21
54	265674,99	1230969,48

1	2	3
55	265678,59	1230971,22
56	265674,29	1230980,11
57	265676,12	1230981,08
58	265674,23	1230984,61
59	265655,11	1230974,29
60	265643,35	1230967,61
61	265623,39	1230956,57
62	265606,04	1230942,93
63	265589,16	1230934,82
64	265559,38	1230920,67
65	265552,11	1230915,31
66	265541,37	1230905,94
67	265524,90	1230894,32
68	265513,07	1230885,38
69	265498,16	1230873,74
70	265489,30	1230866,37
71	265479,32	1230858,26
72	265471,78	1230854,36
73	265470,51	1230856,61
1	265467,03	1230854,65

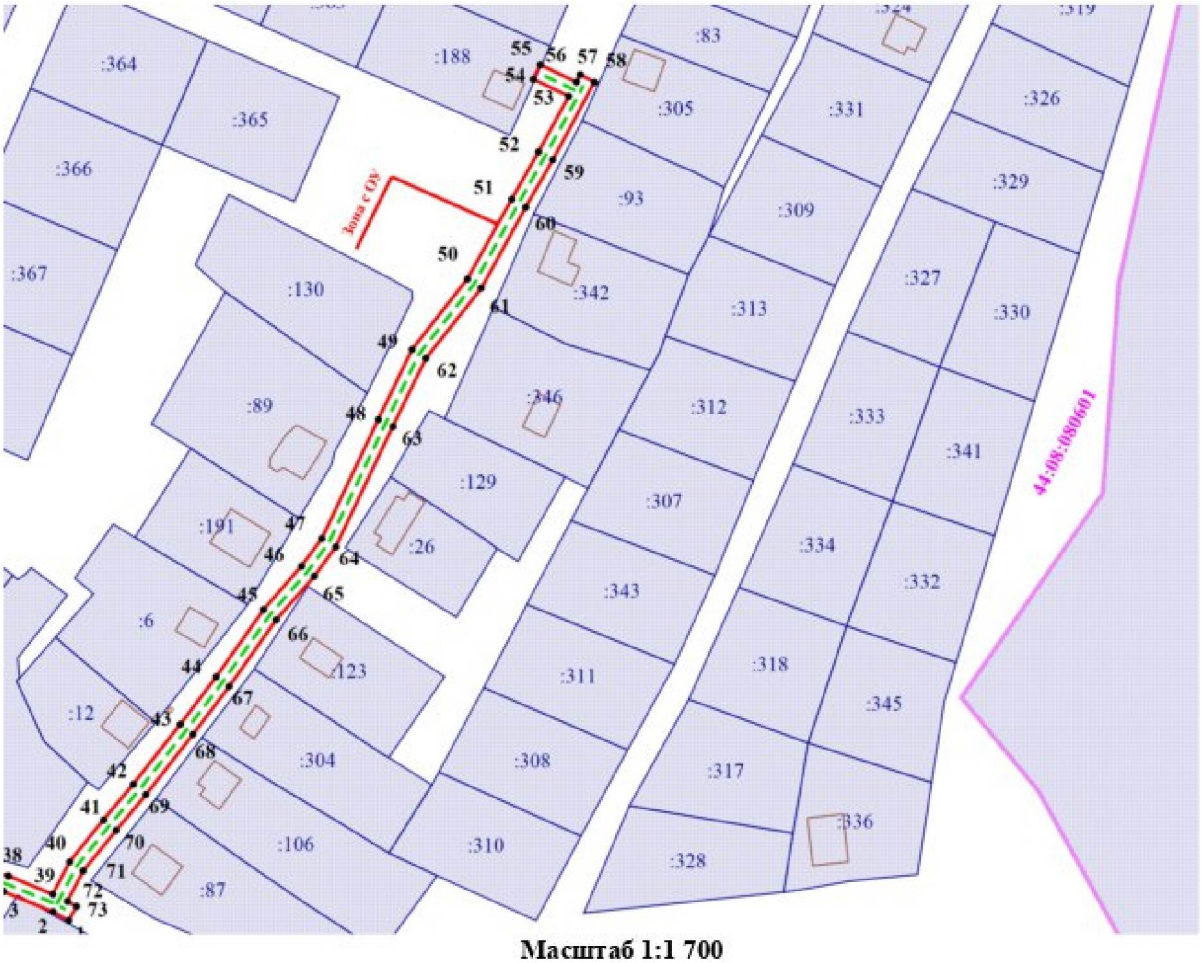

Масштаб 1:1 700

Используемые условные знаки и обозначения:

- Часть границы, местоположение которой определено при выполнении кадастровых работ

Зона с ОУ - Зона с особыми условиями использования территории - Газопровод-ввод к жилому дому по адресу: Костромская область, Красносельский район, д. Зайцево, д. 14А

- Граница земельного участка, сведения о котором содержатся в ЕГРН

:10 - Кадастровый номер земельного участка

- Граница кадастрового квартала

44:09:101401 - Обозначение кадастрового квартала

39 - Характерная точка границы, сведения о которой позволяют однозначно определить ее положение на местности

н16 - Обозначение новой характерной точки

- Ось газопровода

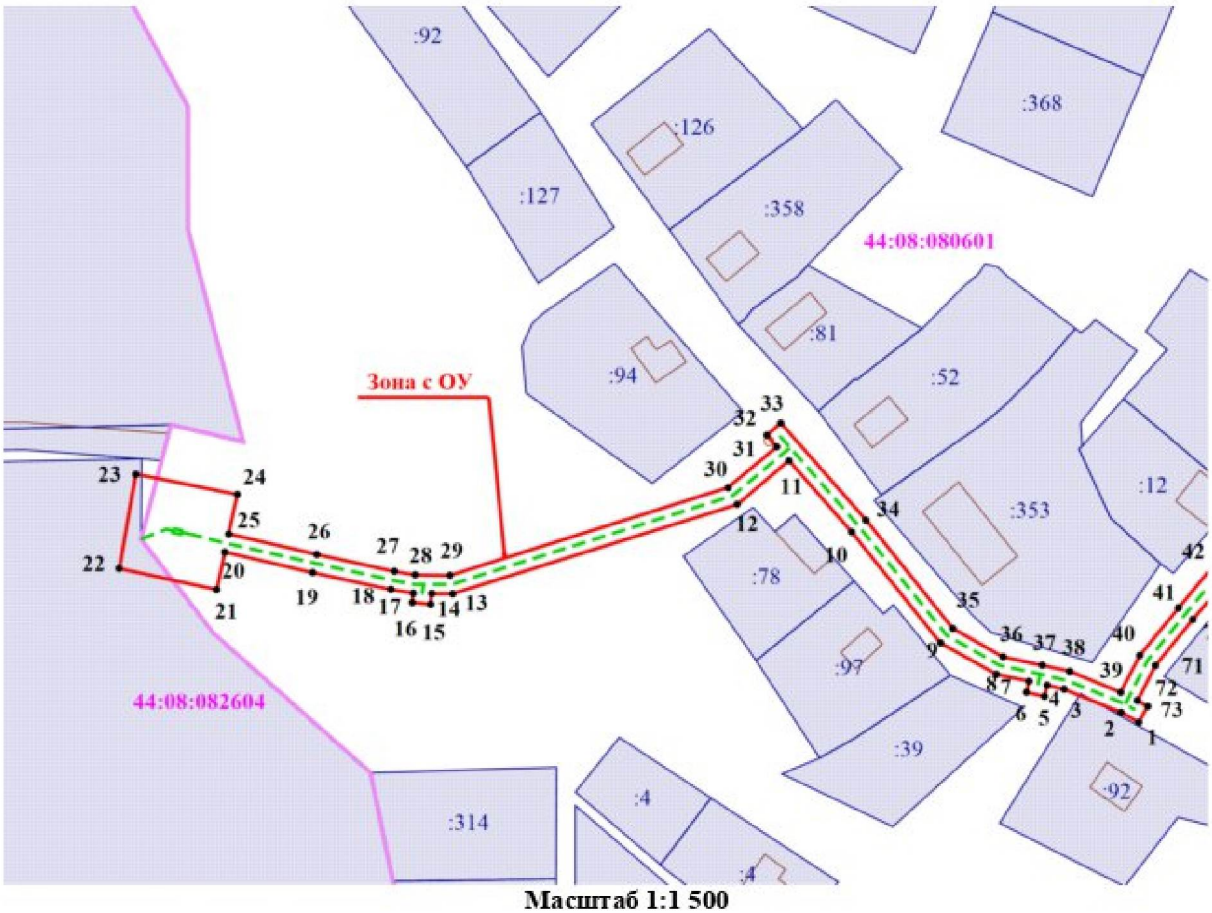

Масштаб 1:1 500

Используемые условные знаки и обозначения:

- Часть границы, местоположение которой определено при выполнении кадастровых работ

Зона с ОУ - Зона с особыми условиями использования территории - Газопровод-ввод к жилому дому по адресу Костромская область, Красносельский район, д. Зайцево, д. 14А

- Граница земельного участка, сведения о котором содержатся в ЕГРН

:10 - Кадастровый номер земельного участка

- Граница кадастрового квартала

44:09:101401 - Обозначение кадастрового квартала

39 - Характерная точка границы, сведения о которой позволяют однозначно определить ее положение на местности

н16 - Обозначение новой характерной точки

- Ось газопровода

- Граница ГРПШ

Приложение № 4

к приказу департамента
имущественных и земельных
отношений
Костромской области
от « 19 » ноября 2026 года № 183-од

СВЕДЕНИЯ
о границах охранной зоны сооружения трубопроводного транспорта, имеющего местоположение: Российская Федерация, Костромская область, м.о. Красносельский, д. Боровиково, ул. Исаевская, д. 21б, газопровод-ввод к жилому дому

Обозначение характерных точек границ	Координаты, м	
	X	Y
1	278288,74	1224988,48
2	278282,23	1224976,91
3	278285,71	1224974,95
4	278292,22	1224986,52
1	278288,74	1224988,48



Масштаб 1:1 000

Используемые условные знаки и обозначения:

- Часть границы, местоположение которой определено при выполнении кадастровых работ

Зона с ОУ - Зона с особыми условиями использования территории - Газопровод-ввод к жилому дому по адресу: Костромская область, Красносельский район, д. Боровиково, ул. Исаевская, д. 21Б

- Граница земельного участка, сведения о котором содержатся в ЕГРН

:10 - Кадастровый номер земельного участка

- Граница кадастрового квартала

44:09:101401 - Обозначение кадастрового квартала

39 - Характерная точка границы, сведения о которой позволяют однозначно определить ее положение на местности

н16 - Обозначение новой характерной точки

- Ось газопровода

Приложение № 5

к приказу департамента
имущественных и земельных
отношений
Костромской области
от « 19 » ноября 2026 года № 183-од

СВЕДЕНИЯ
о границах охранной зоны сооружения трубопроводного транспорта, имеющего местоположение: Российская Федерация, Костромская область, м.о. Красносельский, д. Ченцы, ул. Молодежная, д. 12А, газопровод-ввод к жилому дому

Обозначение характерных точек границ	Координаты, м	
	X	Y
1	280211,32	1236075,17
2	280209,90	1236069,29
3	280213,78	1236068,35
4	280215,26	1236074,47
5	280216,12	1236082,15
6	280212,14	1236082,59
1	280211,32	1236075,17



Масштаб 1:1 000

Используемые условные знаки и обозначения:

- Часть границы, местоположение которой определено при выполнении кадастровых работ

Зона с ОУ - Зона с особыми условиями использования территории - Газопровод-ввод к жилому дому по адресу Костромская область, Красносельский район, д. Ченцы, ул. Молодежная, д. 12А

- Граница земельного участка, сведения о котором содержатся в ЕГРН

:10 - Кадастровый номер земельного участка

- Граница кадастрового квартала

44:09:101401 - Обозначение кадастрового квартала

39 - Характерная точка границы, сведения о которой позволяют однозначно определить ее положение на местности

н16 - Обозначение новой характерной точки

- Ось газопровода

Приложение № 6

к приказу департамента
имущественных и земельных
отношений
Костромской области
от « 19 » ноября 2026 года № 183-од

СВЕДЕНИЯ
о границах охранной зоны сооружения трубопроводного транспорта, имеющего местоположение: Российская Федерация, Костромская область, м.о. Красносельский, д. Черемискино, д. 12, газопровод-ввод к жилому дому

Обозначение характерных точек границ	Координаты, м	
	X	Y
1	259402,33	1246159,03
2	259401,58	1246155,10
3	259415,06	1246152,54
4	259415,81	1246156,47
1	259402,33	1246159,03

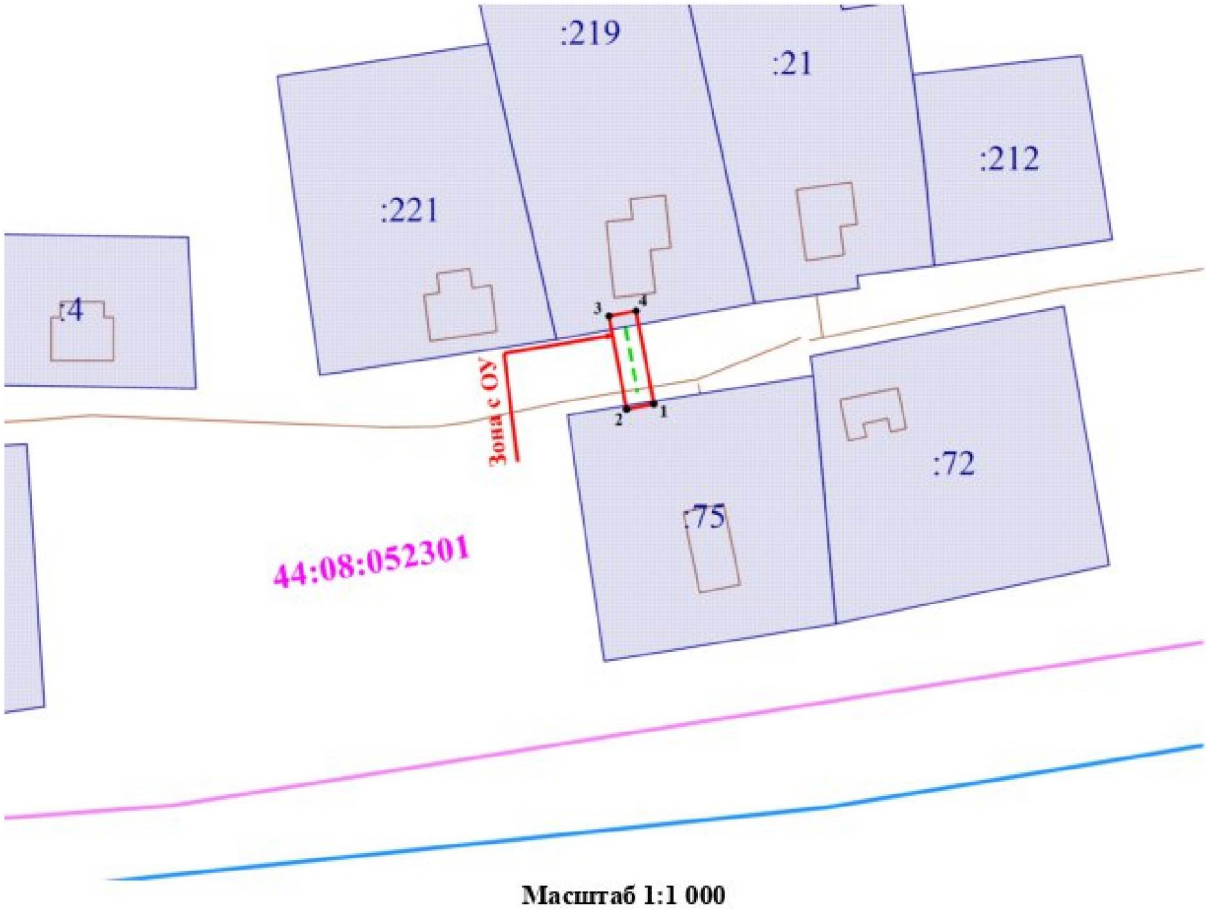

Масштаб 1:1 000

Используемые условные знаки и обозначения:

- Часть границы, местоположение которой определено при выполнении кадастровых работ

Зона с ОУ - Зона с особыми условиями использования территории - Газопровод-ввод к жилому дому по адресу: Костромская область, Красносельский район, д. Черемискино, д. 12

- Граница земельного участка, сведения о котором содержатся в ЕГРН

:10 - Кадастровый номер земельного участка

- Граница кадастрового квартала

- Граница населенного пункта

44:09:101401 - Обозначение кадастрового квартала

39 - Характерная точка границы, сведения о которой позволяют однозначно определить ее положение на местности

н16 - Обозначение новой характерной точки

- Ось газопровода

Приложение № 7

к приказу департамента
имущественных и земельных
отношений
Костромской области
от « 19 » ноября 2026 года № 183-од

СВЕДЕНИЯ
о границах охранной зоны сооружения трубопроводного транспорта, имеющего местоположение: Российская Федерация, Костромская область, м.о. Красносельский, пгт Красное-на-Волге, ул. Солнечная, д. 19А, газопровод-ввод к жилому дому

Обозначение характерных точек границ	Координаты, м	
	X	Y
1	262312,67	1233208,80
2	262308,71	1233208,26
3	262310,91	1233192,01
4	262314,87	1233192,55
1	262312,67	1233208,80



Масштаб 1:1 000

Используемые условные знаки и обозначения:

- Часть границы, местоположение которой определено при выполнении кадастровых работ

Зона с ОУ - Зона с особыми условиями исподльзования территории - Газопровод-ввод к жилому дому по адресу: Костромская область, Красносельский район, пгт. Красное-на-Волге, ул. Солнечная, д. 19А

- Граница земельного участка, сведения о котором содержатся в ЕГРН

:10 - Кадастровый номер земельного участка

39 - Характерная точка границы, сведения о которой позволяют однозначно определить ее положение на местности

н16 - Обозначение новой характерной точки

- Ось газопровода

44:09:101401 - Обозначение кадастрового квартала

- Граница кадастрового квартала

- Граница населенного пункта

Приложение № 8

к приказу департамента
имущественных и земельных
отношений
Костромской области
от « 19 » ноября 2026 года № 183-од

СВЕДЕНИЯ
о границах охранной зоны сооружения трубопроводного транспорта,
имеющего местоположение: Российская Федерация, Костромская область,
м.о. Красносельский, пгт Красное-на-Волге, ул. Юбилейная, д. 3,
газопровод-ввод к жилому дому

Обозначение характерных точек границ	Координаты, м	
	X	Y
1	262624,97	1233228,11
2	262624,01	1233215,34
3	262627,99	1233215,04
4	262628,95	1233227,81
1	262624,97	1233228,11

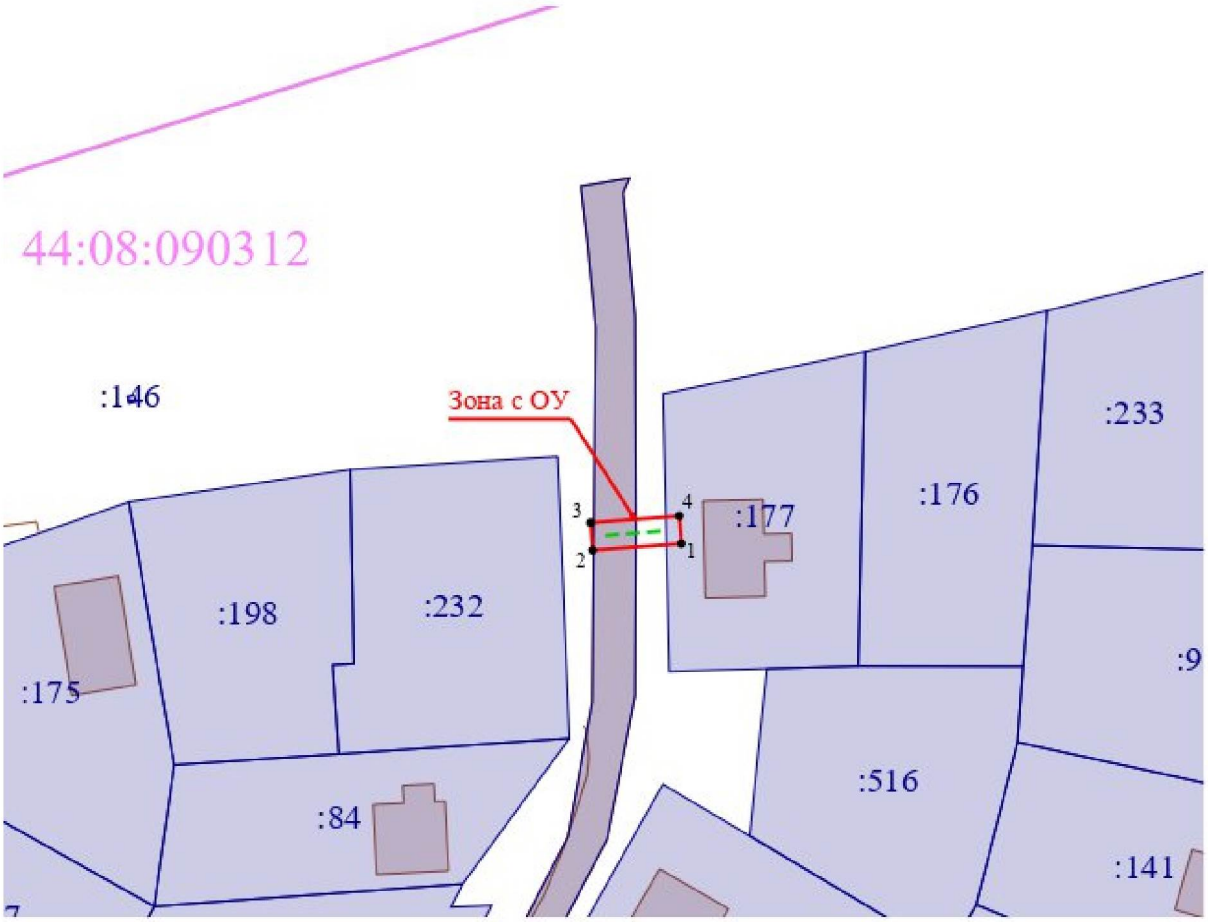

Масштаб 1:1 000

Используемые условные знаки и обозначения:

- Часть границы, местоположение которой определено при выполнении кадастровых работ

Зона с ОУ - Зона с особыми условиями исподльзования территории - Газопровод-ввод к жилому дому по адресу: Костромская область, Красносельский район, пгт. Красное-на-Волге, ул. Юбилейная, д. 3

- Граница земельного участка, сведения о котором содержатся в ЕГРН

:10 - Кадастровый номер земельного участка

39 - Характерная точка границы, сведения о которой позволяют однозначно определить ее положение на местности

н16 - Обозначение новой характерной точки

- Ось газопровода

- Граница кадастрового квартала

44:09:101401 - Обозначение кадастрового квартала

Приложение № 9

к приказу департамента
имущественных и земельных
отношений
Костромской области
от « 19 » ноября 2026 года № 183-од

СВЕДЕНИЯ
о границах охранной зоны сооружения трубопроводного транспорта, имеющего местоположение: Российская Федерация, Костромская область, м.о. Красносельский, д. Зайцево, д. 1, газопровод-ввод к жилому дому

Обозначение характерных точек границ	Координаты, м	
	X	Y
1	265526,16	1230776,79
2	265534,71	1230769,37
3	265546,43	1230758,57
4	265551,23	1230754,94
5	265567,25	1230742,09
6	265575,31	1230741,48
7	265587,97	1230732,76
8	265590,28	1230736,03
9	265588,63	1230737,19
10	265591,96	1230741,91
11	265588,69	1230744,22
12	265585,34	1230739,48
13	265576,67	1230745,38
14	265568,79	1230745,99
15	265553,69	1230758,10
16	265548,99	1230761,65
17	265537,37	1230772,35
18	265528,78	1230779,81
1	265526,16	1230776,79

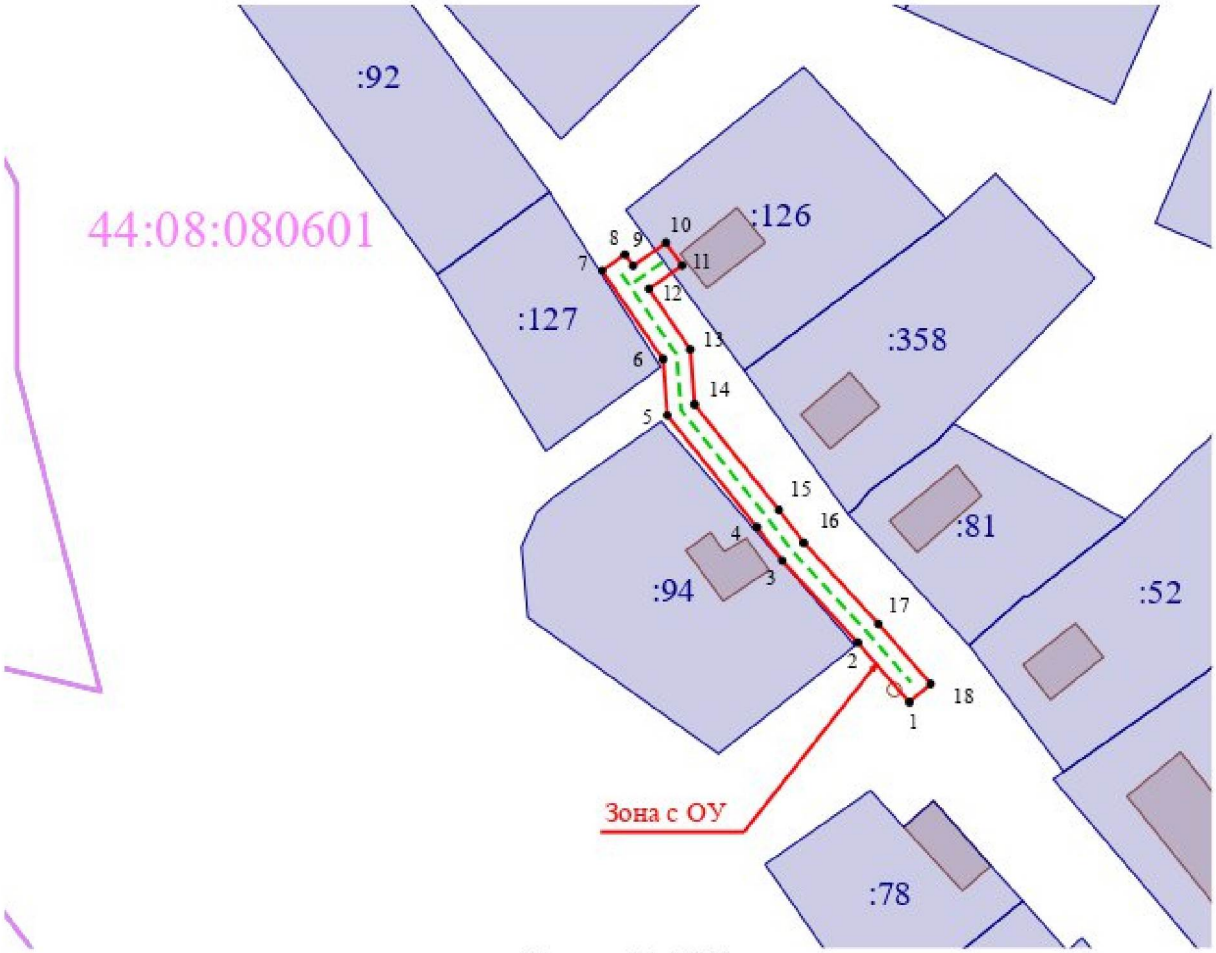

Масштаб 1:1 000

Используемые условные знаки и обозначения:

- Часть границы, местоположение которой определено при выполнении кадастровых работ
- Зона с особыми условиями исподльзования территории - Газопровод-ввод к жилому дому по адресу: Костромская область, Красносельский район, д. Зайцево, д. 1
- Граница земельного участка, сведения о котором содержатся в ЕГРН
- Кадастровый номер земельного участка
- Характерная точка границы, сведения о которой позволяют однозначно определить ее положение на местности
- Обозначение новой характерной точки
- Ось газопровода
- Граница кадастрового квартала
- Обозначение кадастрового квартала

Приложение № 10

к приказу департамента
имущественных и земельных
отношений
Костромской области
от « 19 » ноября 2026 года № 183-од

СВЕДЕНИЯ
о границах охранной зоны сооружения трубопроводного транспорта, имеющего местоположение: Российская Федерация, Костромская область, м.о. Красносельский, д. Зайцево, д. 23, газопровод-ввод к жилом дому

Обозначение характерных точек границ	Координаты, м	
	X	Y
1	265459,63	1230862,65
2	265461,61	1230859,17
3	265463,74	1230860,38
4	265468,99	1230851,17
5	265472,47	1230853,15
6	265464,25	1230867,58
7	265460,77	1230865,60
8	265461,76	1230863,86
1	265459,63	1230862,65

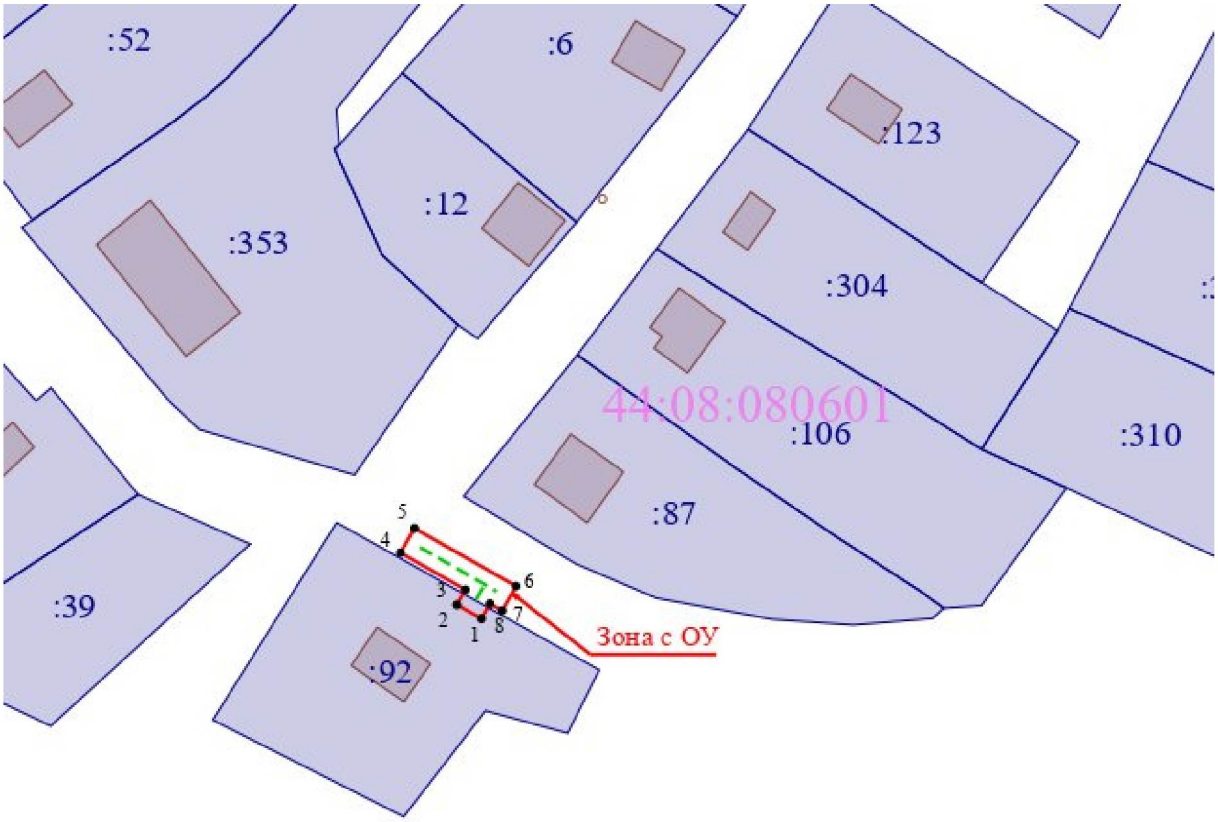

Масштаб 1:1 000

Используемые условные знаки и обозначения:

- Часть границы, местоположение которой определено при выполнении кадастровых работ

Зона с ОУ - Зона с особыми условиями исподльзования территории - Газопровод-ввод к жилому дому по адресу: Костромская область, Красносельский район, д. Зайцево, д. 23

- Граница земельного участка, сведения о котором содержатся в ЕГРН

:10 - Кадастровый номер земельного участка

39 - Характерная точка границы, сведения о которой позволяют однозначно определить ее положение на местности

н16 - Обозначение новой характерной точки

- Ось газопровода

44:09:101401 - Обозначение кадастрового квартала

Приложение № 11

к приказу департамента
имущественных и земельных
отношений
Костромской области
от « 19 » ноября 2026 года № 183-од

СВЕДЕНИЯ
о границах охранной зоны сооружения трубопроводного транспорта, имеющего местоположение: Российская Федерация, Костромская область, м.о. Красносельский, пгт Красное-на-Волге, ул. Октябрьская, д. 39, газопровод-ввод к жилому дому

Обозначение характерных точек границ	Координаты, м	
	X	Y
1	261857,83	1230804,67
2	261854,60	1230802,32
3	261866,62	1230785,83
4	261869,85	1230788,18
1	261857,83	1230804,67



Масштаб 1:1 000

Используемые условные знаки и обозначения:

- Часть границы, местоположение которой определено при выполнении кадастровых работ
- Зона с ОУ - Зона с особыми условиями исподльзования территории - Газопровод-ввод к жилому дому по адресу: Костромская область, Красносельский район, пгт. Красное-на-Волге, ул. Октябрьская, д. 39
- Граница земельного участка, сведения о котором содержатся в ЕГРН
- :10 - Кадастровый номер земельного участка
- 39 - Характерная точка границы, сведения о которой позволяют однозначно определить ее положение на местности
- н16 - Обозначение новой характерной точки
- Ось газопровода
- 44:09:101401 - Обозначение кадастрового квартала
- Граница кадастрового квартала

Приложение № 12

к приказу департамента
имущественных и земельных
отношений
Костромской области
от « 19 » ноября 2026 года № 183-од

СВЕДЕНИЯ
о границах охранной зоны сооружения трубопроводного транспорта,
имеющего местоположение: Российская Федерация, Костромская область,
м.о. Красносельский, д. Боровиково, ул. Молодежная, д. 19,
газопровод-ввод к жилому дому

Обозначение характерных точек границ	Координаты, м	
	X	Y
1	278168,04	1225154,61
2	278162,73	1225145,26
3	278166,21	1225143,28
4	278171,52	1225152,63
1	278168,04	1225154,61

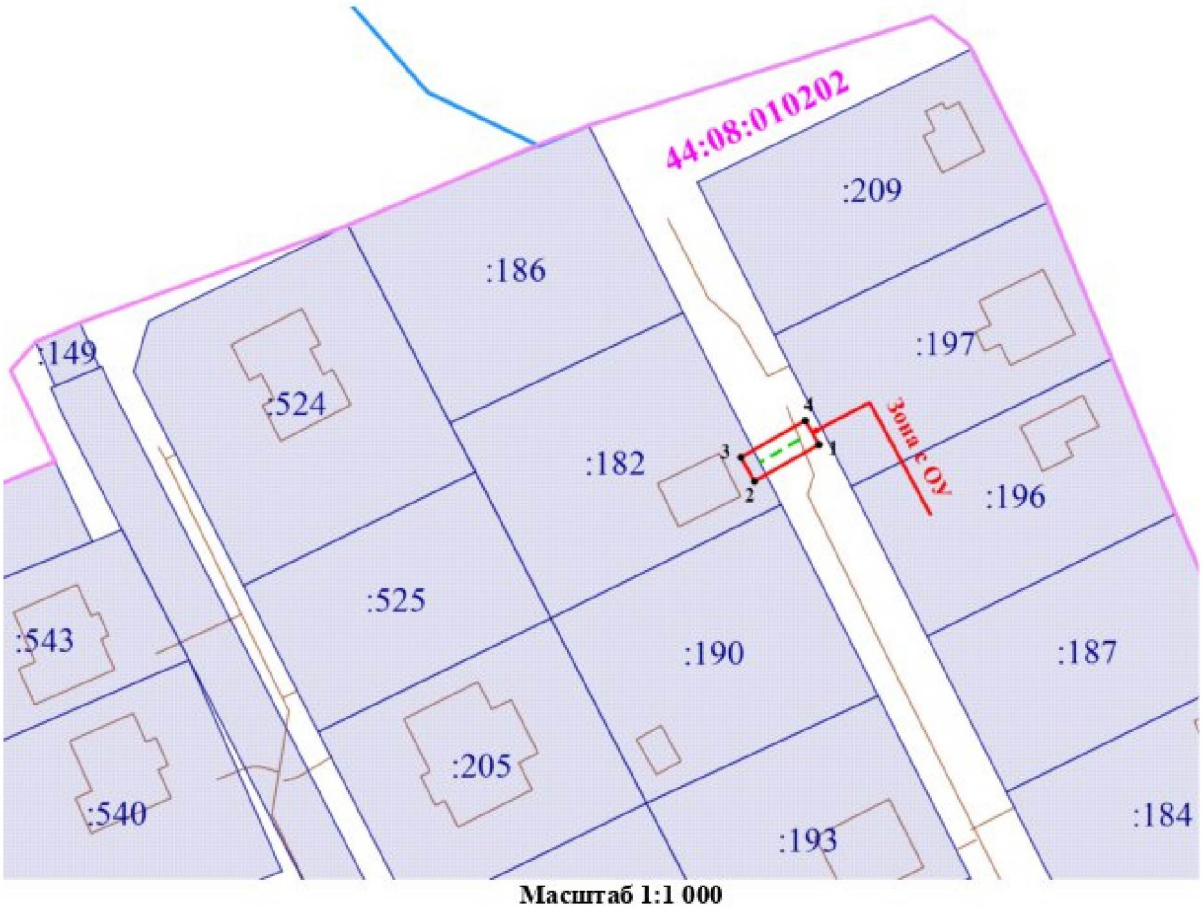

Масштаб 1:1 000

Используемые условные знаки и обозначения:

- Часть границы, местоположение которой определено при выполнении кадастровых работ
- Зона с особыми условиями использования территории - Газопровод-ввод к жилому дому по адресу: Костромская область, Красносельский район, д. Боровиково, ул. Молодежная, д. 19
- Граница земельного участка, сведения о котором содержатся в ЕГРН
- :10 - Кадастровый номер земельного участка
- Граница кадастрового квартала
- Граница населенного пункта
- 44:09:101401 - Обозначение кадастрового квартала
- 39 - Характерная точка границы, сведения о которой позволяют однозначно определить ее положение на местности
- н16 - Обозначение новой характерной точки
- Ось газопровода

Приложение № 13

к приказу департамента
имущественных и земельных
отношений
Костромской области
от « 19 » ноября 2026 года № 183-од

СВЕДЕНИЯ
о границах охранной зоны сооружения трубопроводного транспорта, имеющего местоположение: Российская Федерация, Костромская область, м.о. Красносельский, д. Зайцево, д. 8а, газопровод-ввод к жилому дому

Обозначение характерных точек границ	Координаты, м	
	X	Y
1	265547,29	1230910,66
2	265543,92	1230908,51
3	265549,76	1230899,36
4	265553,13	1230901,51
1	265547,29	1230910,66



Масштаб 1:1 000

Используемые условные знаки и обозначения:

- Часть границы, местоположение которой определено при выполнении кадастровых работ

Зона с ОУ - Зона с особыми условиями использования территории - Газопровод-ввод к жилому дому по адресу: Костромская область, Красносельский район, д. Зайцево, д. 8А

- Граница земельного участка, сведения о котором содержатся в ЕГРН

:10 - Кадастровый номер земельного участка

44:09:101401 - Обозначение кадастрового квартала

39 - Характерная точка границы, сведения о которой позволяют однозначно определить ее положение на местности

н16 - Обозначение новой характерной точки

- Ось газопровода

Приложение № 14

к приказу департамента
имущественных и земельных
отношений
Костромской области
от « 19 » ноября 2026 года № 183-од

СВЕДЕНИЯ
о границах охранной зоны сооружения трубопроводного транспорта, имеющего местоположение: Российская Федерация, Костромская область, м.о. Красносельский, д. Зайцево, д. 10, газопровод-ввод к жилому дому

Обозначение характерных точек границ	Координаты, м	
	X	Y
1	265577,51	1230929,40
2	265573,98	1230927,51
3	265579,64	1230916,96
4	265583,17	1230918,85
1	265577,51	1230929,40



Масштаб 1:1 000

Используемые условные знаки и обозначения:

- Часть границы, местоположение которой определено при выполнении кадастровых работ
- Зона с особыми условиями использования территории - Газопровод-ввод к жилому дому по адресу: Костромская область, Красносельский район, д. Зайцево, д. 10
- Граница земельного участка, сведения о котором содержатся в ЕГРН
- :10 - Кадастровый номер земельного участка
- 44:09:101401 - Обозначение кадастрового квартала
- 39 - Характерная точка границы, сведения о которой позволяют однозначно определить ее положение на местности
- н16 - Обозначение новой характерной точки
- Ось газопровода

Приложение № 15

к приказу департамента
имущественных и земельных
отношений
Костромской области
от « 19 » ноября 2026 года № 183-од

СВЕДЕНИЯ
о границах охранной зоны сооружения трубопроводного транспорта, имеющего местоположение: Российская Федерация, Костромская область, м.о. Красносельский, д. Зайцево, д. 11, газопровод-ввод к жилому дому

Обозначение характерных точек границ	Координаты, м	
	X	Y
1	265627,44	1230966,41
2	265627,04	1230960,25
3	265628,21	1230955,37
4	265632,10	1230956,30
5	265631,08	1230960,59
6	265631,44	1230966,15
1	265627,44	1230966,41



Масштаб 1:1 000

Используемые условные знаки и обозначения:

- Часть границы, местоположение которой определено при выполнении кадастровых работ

Зона с ОУ - Зона с особыми условиями использования территории - Газопровод-ввод к жилому дому по адресу: Костромская область, Красносельский район, д. Зайцево, д. 11

- Граница земельного участка, сведения о котором содержатся в ЕГРН

:10 - Кадастровый номер земельного участка

44:09:101401 - Обозначение кадастрового квартала

39 - Характерная точка границы, сведения о которой позволяют однозначно определить ее положение на местности

н16 - Обозначение новой характерной точки

- Ось газопровода