ДЕПАРТАМЕНТ
ИМУЩЕСТВЕННЫХ И ЗЕМЕЛЬНЫХ ОТНОШЕНИЙ
КОСТРОМСКОЙ ОБЛАСТИ

ПРИКАЗ

от « 19 » ноября 2026 года № 185-од

г. Кострома

Об установлении охранных зон газопроводов газораспределительных сетей

В соответствии с подпунктом 1 пункта 2 статьи 56, статьями 105, 106 Земельного кодекса Российской Федерации, постановлением Правительства Российской Федерации от 20 ноября 2000 года № 878 «Об утверждении Правил охраны газораспределительных сетей», Законом Костромской области от 18 июля 2002 года № 68-ЗКО «О разграничении полномочий между органами государственной власти Костромской области в сфере регулирования земельных отношений», постановлением губернатора Костромской области от 29 мая 2015 года № 96 «О департаменте имущественных и земельных отношений Костромской области», на основании обращения ООО «Газпром газораспределение Кострома»,

ПРИКАЗЫВАЮ:

1. Установить охранные зоны газопроводов газораспределительных сетей, находящихся в собственности общества с ограниченной ответственностью «Газпром газораспределение Кострома», перечень которых определен в приложении № 1 к настоящему приказу, в границах, сведения о которых содержатся в приложениях №№ 2 – 14 к настоящему приказу.

2. Наложить ограничения (обременения) на расположенные в охранных зонах газопроводов газораспределительных сетей земельные участки, определив условия их использования в соответствии с Правилами охраны газораспределительных сетей, утвержденными постановлением Правительства Российской Федерации от 20 ноября 2000 года № 878 «Об утверждении Правил охраны газораспределительных сетей».

3. Убытки, причиненные в связи с установлением охранной зоны газопровода газораспределительной сети, возмещает собственник такого сооружения в сроки, указанные в пункте 13 статьи 57.1 Земельного кодекса Российской Федерации.

4. Настоящий приказ вступает в силу со дня его официального опубликования.

Директор департамента

ДОКУМЕНТ ПОДПИСАН
ЭЛЕКТРОННОЙ ПОДПИСЬЮ

[redacted]

Подписант: Сентемова Надежда Александровна
Дата и время подписания: 19.11.2026 18.24
Должность: Директор департамента

Н.А. Сентемова

Приложение № 1

к приказу департамента
имущественных и земельных
отношений
Костромской области
от « 19 » ноября 2026 года № 185-од

ПЕРЕЧЕНЬ
газопроводов газораспределительных сетей, в связи с размещением которых устанавливаются охранные зоны

№ п/п	Назначение объекта (вид)	Наименование объекта	Кадастровый номер объекта	Местоположение объекта
1	2	3	4	5
1	Сооружения трубопровод-ного транспорта	Газопровод-ввод к жилому дому по адресу: Костромская область, Красносельский район, д. Синцово, ул. Колхозная, д. № 12	44:08:073403:228	Российская Федерация, Костромская область, м.о. Красносельский, д. Синцово, ул. Колхозная, д. 12, газопровод-ввод к жилому дому
2	Сооружения трубопровод-ного транспорта	Газопровод-ввод к жилому дому по адресу: Костромская область, Буйский район, г. Буй, ул. Чайковского, д. 12	44:25:030508:313	Российская Федерация, Костромская область, г.о. город Буй, г. Буй, ул. Чайковского, д. 12, газопровод-ввод к жилому дому
3	Сооружения трубопровод-ного транспорта	Газопровод-ввод к жилому дому по адресу: Костромская область, Буйский район, г. Буй, ул. Вологодская, д. 30/2	44:25:010216:197	Российская Федерация, Костромская область, г.о. город Буй, г. Буй, ул. Вологодская, д. 30/2, газопровод-ввод к жилому дому
4	Сооружения трубопровод-ного транспорта	Газопровод-ввод к жилому дому по адресу: Костромская область, Буйский район, г. Буй, ул. 1917 года, д. 22	44:25:030309:177	Российская Федерация, Костромская область, г.о. город Буй, г. Буй, ул. 1917 года, д. 22, газопровод-ввод к жилому дому
5	Сооружения трубопровод-ного транспорта	Газопровод-ввод к жилому дому по адресу: Костромская область, Буйский район, г. Буй, ул. 8 Марта, д. 14	44:25:020355:242	Российская Федерация, Костромская область, г.о. город Буй, г. Буй, ул. 8 Марта, д. 14, газопровод-ввод к жилому дому
6	Сооружения трубопровод-ного транспорта	Газопровод-ввод к жилому дому по адресу: Костромская область, Буйский район, с. Контеево, ул. Нижняя, д. 12	44:02:050101:547	Российская Федерация, Костромская область, м.о. Буйский, с. Контеево, ул. Нижняя, д. 12, газопровод-ввод к жилому дому

1	2	3	4	5
7	Сооружения трубопровод-ного транспорта	Газопровод-ввод к жилому дому по адресу: Костромская область, Нерехтский район, с. Федоровское, ул. Молодежная, д. 15	44:13:110102:203	Российская Федерация, Костромская область, Муниципальный район город Нерехта и Нерехтский район, с.п. Пригородное, с. Фёдоровское, ул. Молодежная, д. 15, газопровод-ввод к жилому дому
8	Сооружения трубопровод-ного транспорта	Газопровод-ввод к жилому дому по адресу: Костромская область, Нерехтский район, д. Фомкино, д. 27	44:13:031101:351	Российская Федерация, Костромская область, Муниципальный район город Нерехта и Нерехтский район, с.п. Воскресенское, д. Фомкино, д. 27, газопровод-ввод к жилому дому
9	Сооружения трубопровод-ного транспорта	Газопровод-ввод к жилому дому по адресу: Костромская область, Нерехтский район, д. Кокошкино, д. 2А	44:13:060601:338	Российская Федерация, Костромская область, Муниципальный район город Нерехта и Нерехтский район, с.п. Пригородное, д. Кокошкино, д. 2а, газопровод-ввод к жилому дому
10	Сооружения трубопровод-ного транспорта	Газопровод-ввод к жилому дому по адресу: Костромская область, Галичский район, д. Чёлсма, ул. Молодежная, д. 16, кв. 2	44:04:130104:373	Российская Федерация, Костромская область, м.о. Галичский, д. Чёлсма, ул. Молодежная, д. 16, кв. 2, газопровод-ввод к жилому дому
11	Сооружения трубопровод-ного транспорта	Газопровод-ввод к жилому дому по адресу: Костромская область, Галичский район, д. Чёлсма, ул. Центральная, д. 14	44:04:130103:596	Российская Федерация, Костромская область, м.о. Галичский, д. Чёлсма, ул. Центральная, д. 14, газопровод-ввод к жилому дому
12	Сооружения трубопровод-ного транспорта	Газопровод-ввод к жилому дому по адресу: Костромская область, Галичский район, д. Чёлсма, ул. Центральная, д. 65, кв. 1, кв. 2	44:04:130103:597	Российская Федерация, Костромская область, м.о. Галичский, д. Чёлсма, ул. Центральная, д. 65, кв. 1, кв. 2, газопровод-ввод к жилому дому
13	Сооружения трубопровод-ного транспорта	Газопровод-ввод к жилому дому по адресу: Костромская область, Парфеньевский район, с. Парфеньево, ул. Молодежная, дом без номера в 66 м на северо-запад от строящегося жилого дома Глобиной Е.Н.	44:17:090136:319	Российская Федерация, Костромская область, м.о. Парфеньевский, с. Парфеньево, ул. Молодежная, газопровод-ввод к жилому дому, дом без номера в 66 м на северо-запад от строящегося жилого дома Глобиной Е.Н.

Приложение № 2

к приказу департамента
имущественных и земельных
отношений
Костромской области
от « 19 » ноября 2026 года № 185-од

СВЕДЕНИЯ
о границах охранной зоны сооружения трубопроводного транспорта, имеющего местоположение: Российская Федерация, Костромская область, м.о. Красносельский, д. Синцово, ул. Колхозная, д. 12, газопровод-ввод к жилому дому

Обозначение характерных точек границ	Координаты, м	
	X	Y
1	282026,44	1246295,62
2	282020,80	1246289,75
3	282023,69	1246286,98
4	282031,16	1246294,76
5	282026,21	1246306,43
6	282022,53	1246304,87
1	282026,44	1246295,62

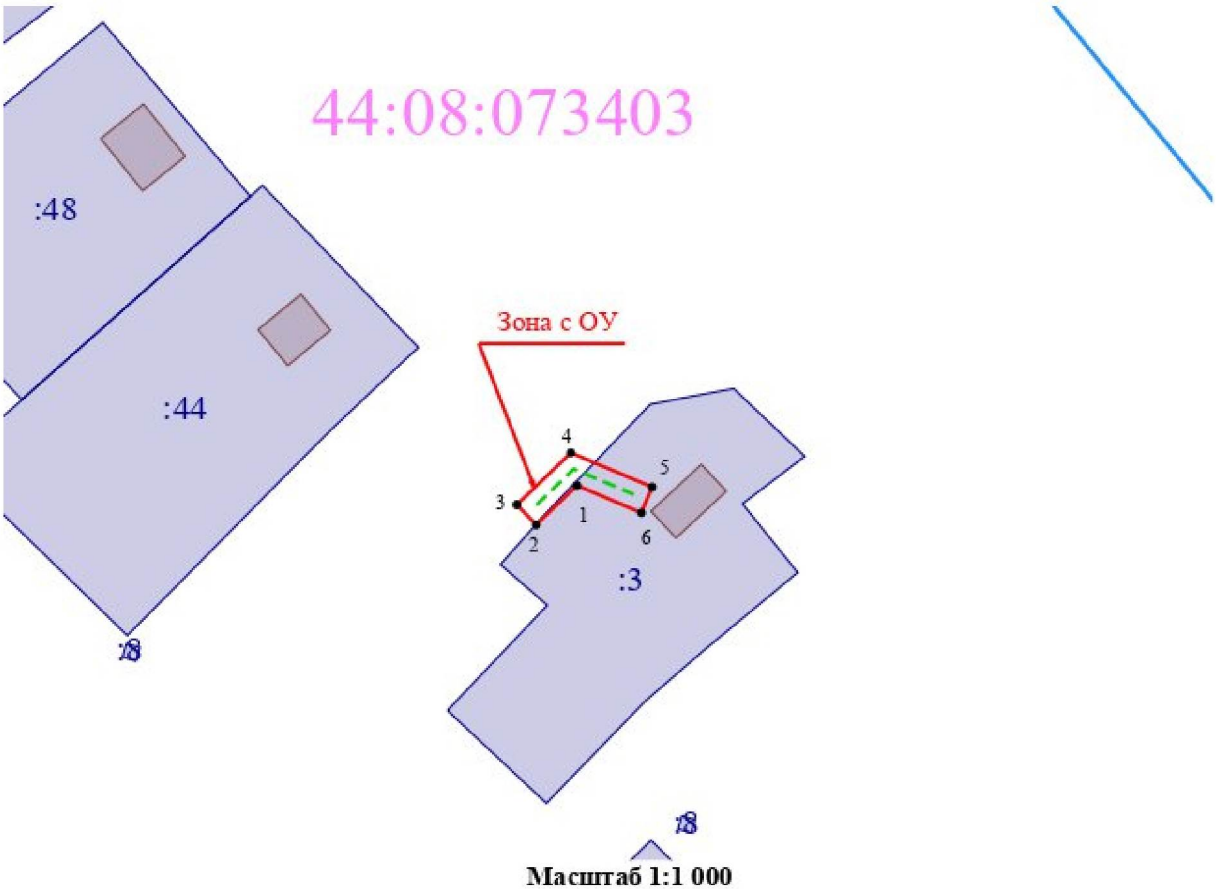

Масштаб 1:1 000

Используемые условные знаки и обозначения:

- Часть границы, местоположение которой определено при выполнении кадастровых работ

Зона с ОУ - Зона с особыми условиями исподльзования территории - Газопровод-ввод к жилому дому по адресу: Костромская область, Красносельский район, д. Синцово, ул. Колхозная, д. № 12

- Граница земельного участка, сведения о котором содержатся в ЕГРН

:10 - Кадастровый номер земельного участка

39 - Характерная точка границы, сведения о которой позволяют однозначно определить ее положение на местности

н16 - Обозначение новой характерной точки

- Ось газопровода

44:09:101401 - Обозначение кадастрового квартала

- Граница населенного пункта

Приложение № 3

к приказу департамента
имущественных и земельных
отношений
Костромской области
от « 19 » ноября 2026 года № 185-од

СВЕДЕНИЯ
о границах охранной зоны сооружения трубопроводного транспорта, имеющего местоположение: Российская Федерация, Костромская область, г.о. город Буй, г. Буй, ул. Чайковского, д. 12, газопровод-ввод к жилому дому

Обозначение характерных точек границ	Координаты, м	
	X	Y
1	368723,93	1250485,38
2	368726,68	1250482,47
3	368727,80	1250483,53
4	368742,92	1250475,19
5	368748,72	1250475,65
6	368757,68	1250469,56
7	368762,83	1250467,65
8	368771,85	1250463,12
9	368773,65	1250466,70
10	368772,02	1250467,51
11	368775,87	1250473,70
12	368772,48	1250475,81
13	368768,44	1250469,32
14	368764,43	1250471,33
15	368759,52	1250473,14
16	368749,80	1250479,75
17	368743,80	1250479,27
18	368727,18	1250488,45
1	368723,93	1250485,38

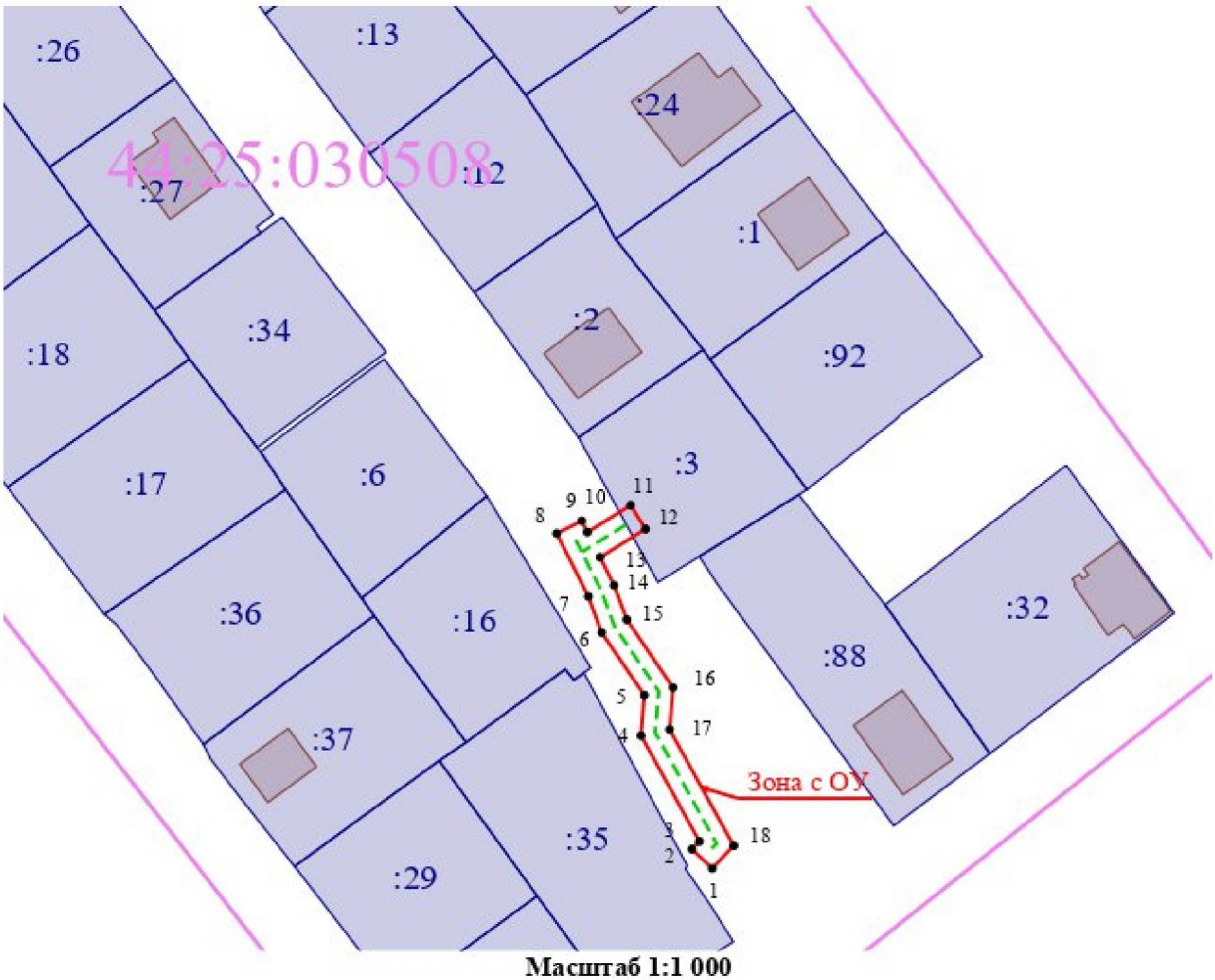

Масштаб 1:1 000

Используемые условные знаки и обозначения:

- Часть границы, местоположение которой определено при выполнении кадастровых работ
- Зона с ОУ — Зона с особыми условиями исподльзования территории - Газопровод-ввод к жилому дому по адресу: Костромская область, Буйский район, г. Буй, ул. Чайковского, д. 12
- Граница земельного участка, сведения о котором содержатся в ЕГРН
- :10 — Кадастровый номер земельного участка
- 39 — Характерная точка границы, сведения о которой позволяют однозначно определить ее положение на местности
- н16 — Обозначение новой характерной точки
- Ось газопровода
- 44:09:101401 — Обозначение кадастрового квартала
- Граница кадастрового квартала

Приложение № 4

к приказу департамента
имущественных и земельных
отношений
Костромской области
от « 19 » ноября 2026 года № 185-од

СВЕДЕНИЯ
о границах охранной зоны сооружения трубопроводного транспорта, имеющего местоположение: Российская Федерация, Костромская область, г.о. город Буй, г. Буй, ул. Вологодская, д. 30/2, газопровод-ввод к жилому дому

Обозначение характерных точек границ	Координаты, м	
	X	Y
1	370478,79	1248339,31
2	370476,86	1248335,80
3	370486,92	1248330,28
4	370488,85	1248333,79
1	370478,79	1248339,31

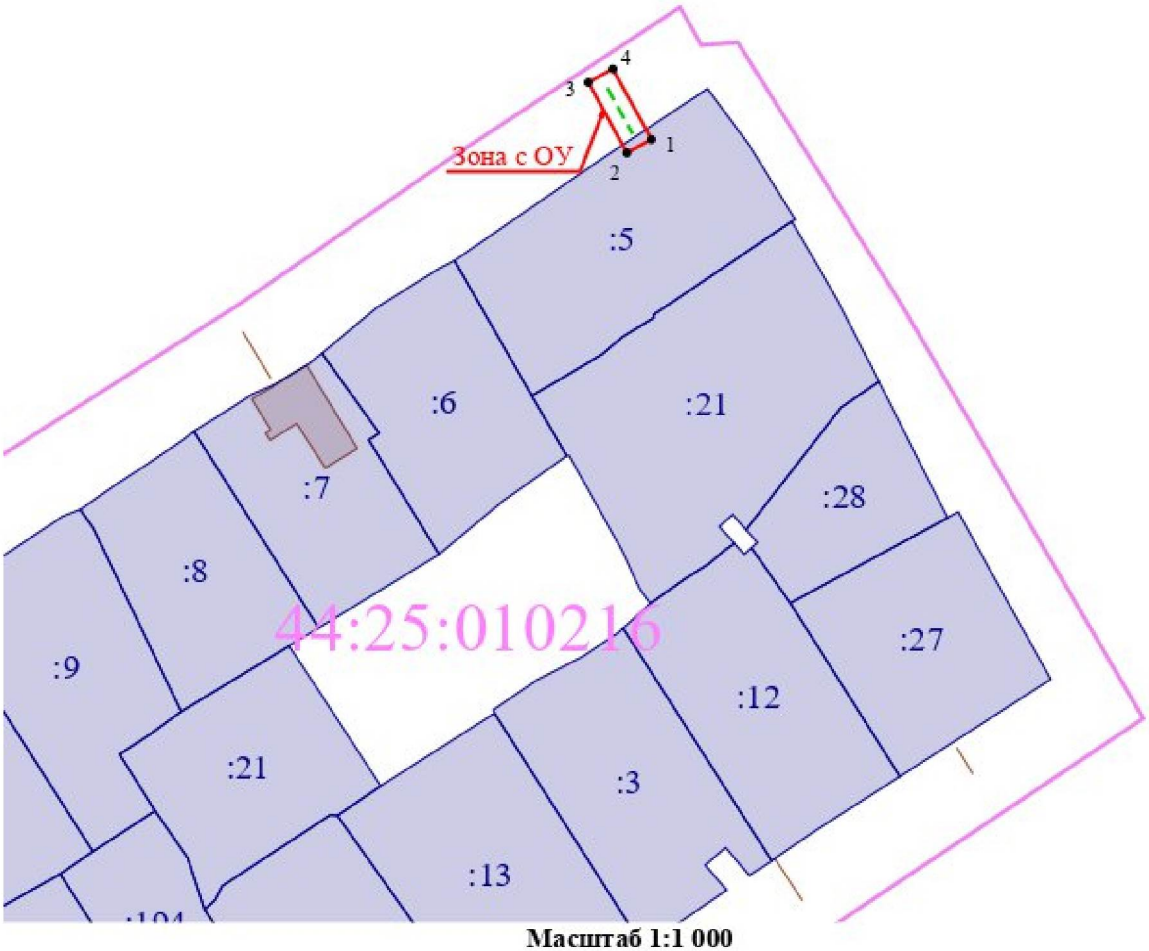

Масштаб 1:1 000

Используемые условные знаки и обозначения:

- Часть границы, местоположение которой определено при выполнении кадастровых работ

Зона с ОУ - Зона с особыми условиями исподльзования территории - Газопровод-ввод к жилому дому по адресу: Костромская область, Буйский район, г. Буй, ул. Вологодская, д. 30/2

- Граница земельного участка, сведения о котором содержатся в ЕГРН

:10 - Кадастровый номер земельного участка

39 - Характерная точка границы, сведения о которой позволяют однозначно определить ее положение на местности

н16 - Обозначение новой характерной точки

- Ось газопровода

44:09:101401 - Обозначение кадастрового квартала

- Граница кадастрового квартала

Приложение № 5

к приказу департамента
имущественных и земельных
отношений
Костромской области
от « 19 » ноября 2026 года № 185-од

СВЕДЕНИЯ
о границах охранной зоны сооружения трубопроводного транспорта, имеющего местоположение: Российская Федерация, Костромская область, г.о. город Буй, г. Буй, ул. 1917 года, д. 22, газопровод-ввод к жилому дому

Обозначение характерных точек границ	Координаты, м	
	X	Y
1	369981,47	1250083,64
2	369978,84	1250080,63
3	369987,61	1250072,98
4	369990,24	1250075,99
1	369981,47	1250083,64

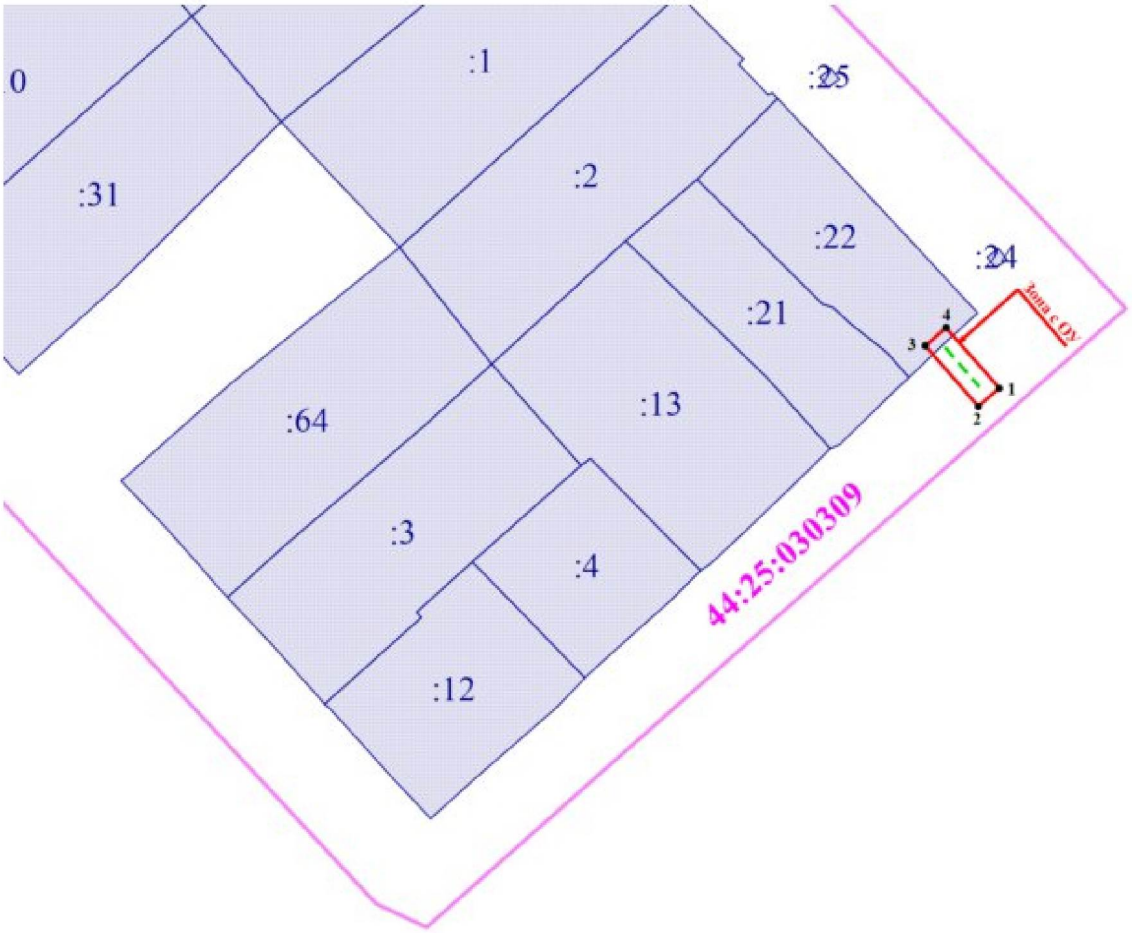

Масштаб 1:1 000

Используемые условные знаки и обозначения:

- Часть границы, местоположение которой определено при выполнении кадастровых работ

Зона с ОУ - Зона с особыми условиями использования территории - Газопровод-ввод к жилому дому по адресу: Костромская область, Буйский район, г. Буй, ул. 1917 года, д. 22

- Граница земельного участка, сведения о котором содержатся в ЕГРН

:10 - Кадастровый номер земельного участка

- Граница кадастрового квартала

44:09:101401 - Обозначение кадастрового квартала

39 - Характерная точка границы, сведения о которой позволяют однозначно определить ее положение на местности

н16 - Обозначение новой характерной точки

- Ось газопровода

Приложение № 6

к приказу департамента
имущественных и земельных
отношений
Костромской области
от « 19 » ноября 2026 года № 185-од

СВЕДЕНИЯ
о границах охранной зоны сооружения трубопроводного транспорта, имеющего местоположение: Российская Федерация, Костромская область, г.о. город Буй, г. Буй, ул. 8 Марта, д. 14, газопровод-ввод к жилому дому

Обозначение характерных точек границ	Координаты, м	
	X	Y
1	370790,79	1249959,76
2	370790,36	1249955,79
3	370795,15	1249955,27
4	370794,44	1249949,73
5	370798,41	1249949,22
6	370799,65	1249958,81
1	370790,79	1249959,76

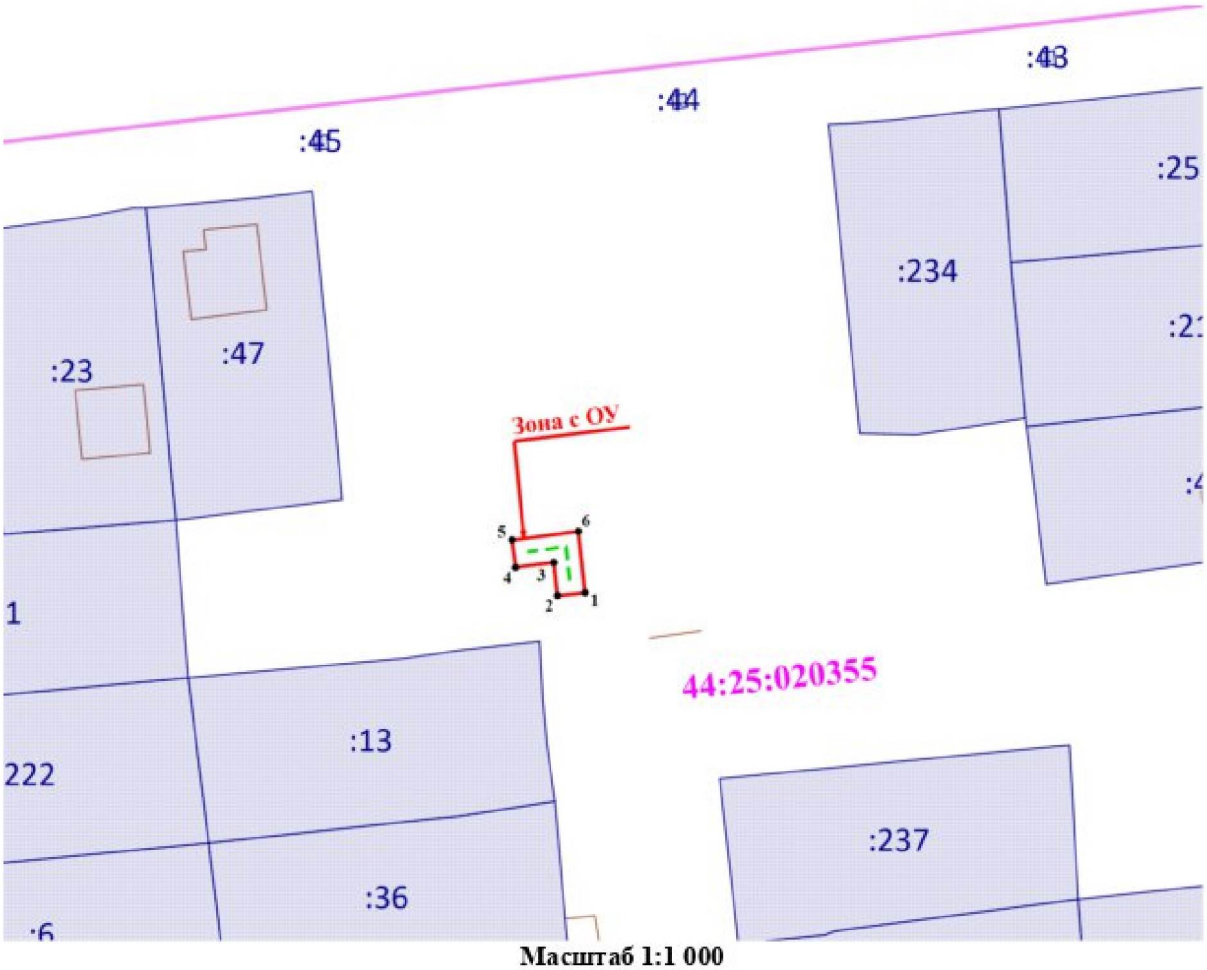

Масштаб 1:1 000

Используемые условные знаки и обозначения:

- Часть границы, местоположение которой определено при выполнении кадастровых работ

Зона с ОУ - Зона с особыми условиями использования территории - Газопровод-ввод к жилому дому по адресу: Костромская область, Буйский район, г. Буй, ул. 8 Марта, д. 14

- Граница земельного участка, сведения о котором содержатся в ЕГРН

:10 - Кадастровый номер земельного участка

- Граница кадастрового квартала

44:09:101401 - Обозначение кадастрового квартала

- Характерная точка границы, сведения о которой позволяют однозначно определить ее положение на местности

н16 - Обозначение новой характерной точки

- Ось газопровода

Приложение № 7

к приказу департамента
имущественных и земельных
отношений
Костромской области
от « 19 » ноября 2026 года № 185-од

СВЕДЕНИЯ
о границах охранной зоны сооружения трубопроводного транспорта, имеющего местоположение: Российская Федерация, Костромская область, м.о. Буйский, с. Контеево, ул. Нижняя, д. 12, газопровод-ввод к жилому дому

Обозначение характерных точек границ	Координаты, м	
	X	Y
1	365245,72	1241217,45
2	365242,78	1241214,73
3	365245,39	1241211,92
4	365248,76	1241206,75
5	365252,11	1241208,94
6	365248,55	1241214,38
1	365245,72	1241217,45

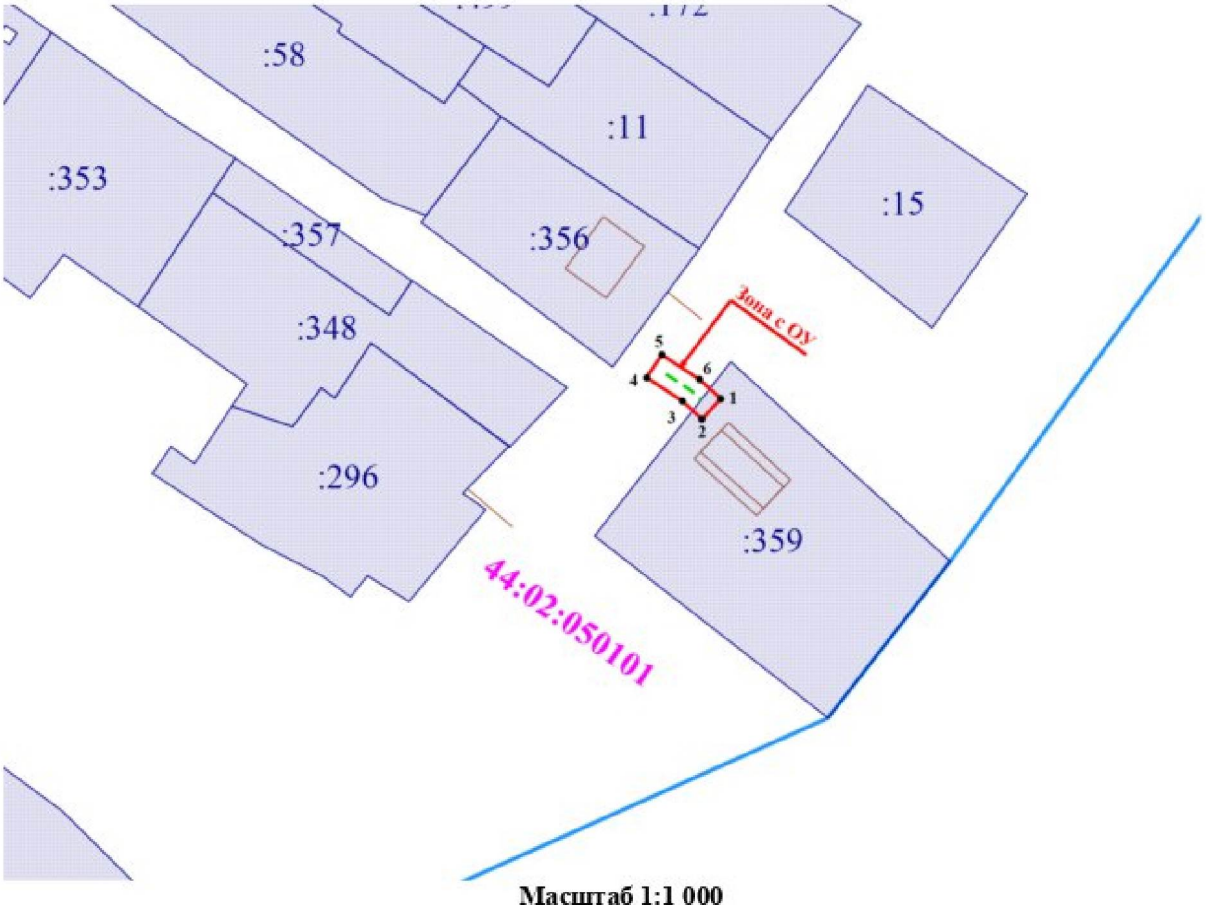

Масштаб 1:1 000

Используемые условные знаки и обозначения:

- Часть границы, местоположение которой определено при выполнении кадастровых работ

Зона с ОУ - Зона с особыми условиями использования территории - Газопровод-ввод к жилому дому по адресу: Костромская область, Буйский район, с. Контеево, ул. Нижняя, д. 12

- Граница земельного участка, сведения о котором содержатся в ЕГРН

:10 - Кадастровый номер земельного участка

- Граница населенного пункта

44:09:101401 - Обозначение кадастрового квартала

39 - Характерная точка границы, сведения о которой позволяют однозначно определить ее положение на местности

н16 - Обозначение новой характерной точки

- Ось газопровода

Приложение № 8

к приказу департамента
имущественных и земельных
отношений
Костромской области
от « 19 » ноября 2026 года № 185-од

СВЕДЕНИЯ
о границах охранной зоны сооружения трубопроводного транспорта,
имеющего местоположение: Российская Федерация, Костромская область,
Муниципальный район город Нерехта и Нерехтский район,
с.п. Пригородное, с. Фёдоровское, ул. Молодежная, д. 15, газопровод-ввод
к жилому дому

Обозначение характерных точек границ	Координаты, м	
	X	Y
1	252012,04	1190139,00
2	252011,22	1190135,08
3	252021,18	1190133,00
4	252022,00	1190136,92
1	252012,04	1190139,00

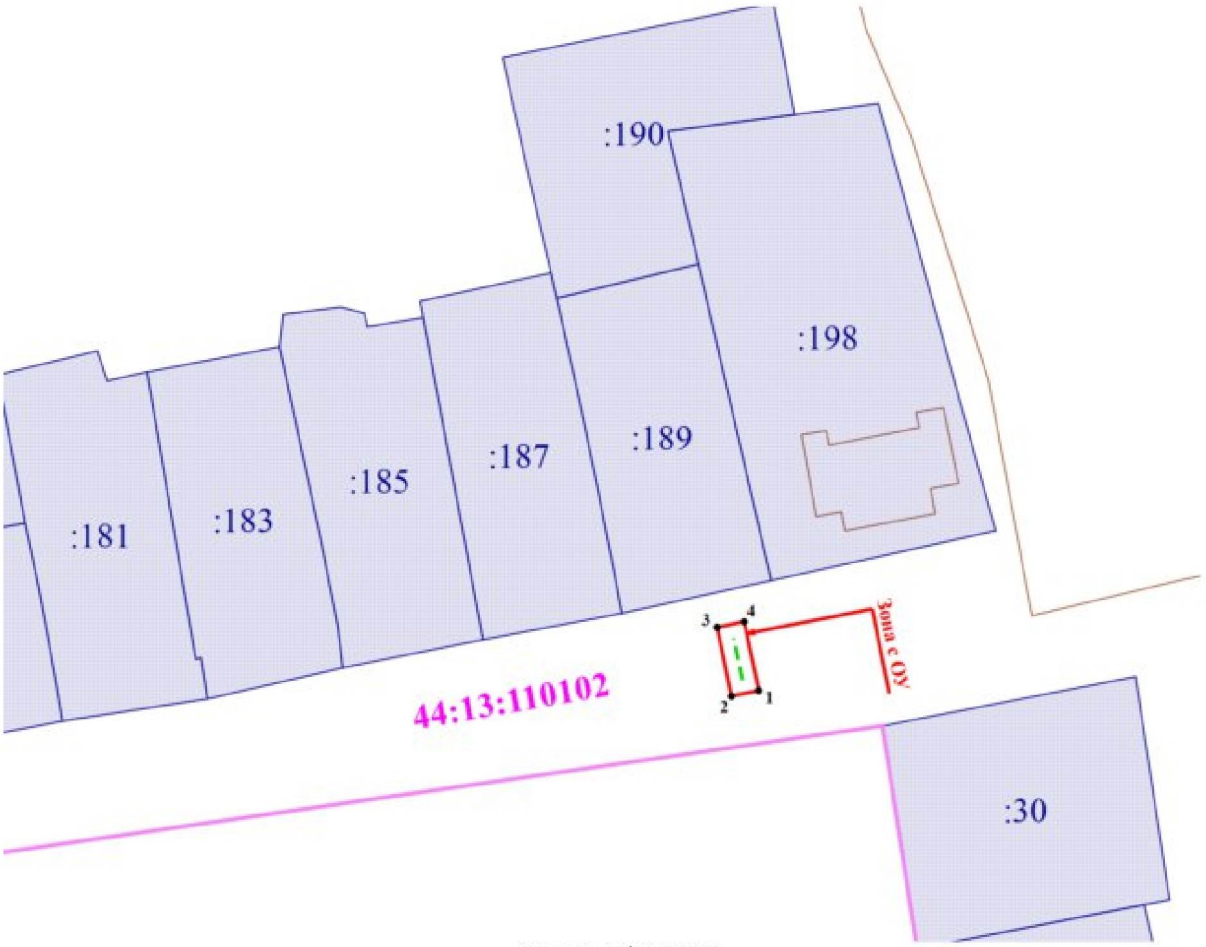

Масштаб 1:1 000

Используемые условные знаки и обозначения:

- Часть границы, местоположение которой определено при выполнении кадастровых работ

Зона с ОУ - Зона с особыми условиями использования территории - Газопровод-ввод к жилому дому по адресу: Костромская область, Нерехтский район, с. Федоровское, ул. Молодежная, д. 15

- Граница земельного участка, сведения о котором содержатся в ЕГРН

:10 - Кадастровый номер земельного участка

- Граница кадастрового квартала

44:09:101401 - Обозначение кадастрового квартала

39 - Характерная точка границы, сведения о которой позволяют однозначно определить ее положение на местности

н16 - Обозначение новой характерной точки

- Ось газопровода

Приложение № 9

к приказу департамента
имущественных и земельных
отношений
Костромской области
от « 19 » ноября 2026 года № 185-од

СВЕДЕНИЯ
о границах охранной зоны сооружения трубопроводного транспорта,
имеющего местоположение: Российская Федерация, Костромская область,
Муниципальный район город Нерехта и Нерехтский район,
с.п. Воскресенское, д. Фомкино, д. 27, газопровод-ввод к жилому дому

Обозначение характерных точек границ	Координаты, м	
	X	Y
1	269222,38	1198767,89
2	269219,06	1198765,65
3	269230,62	1198748,54
4	269233,94	1198750,78
1	269222,38	1198767,89

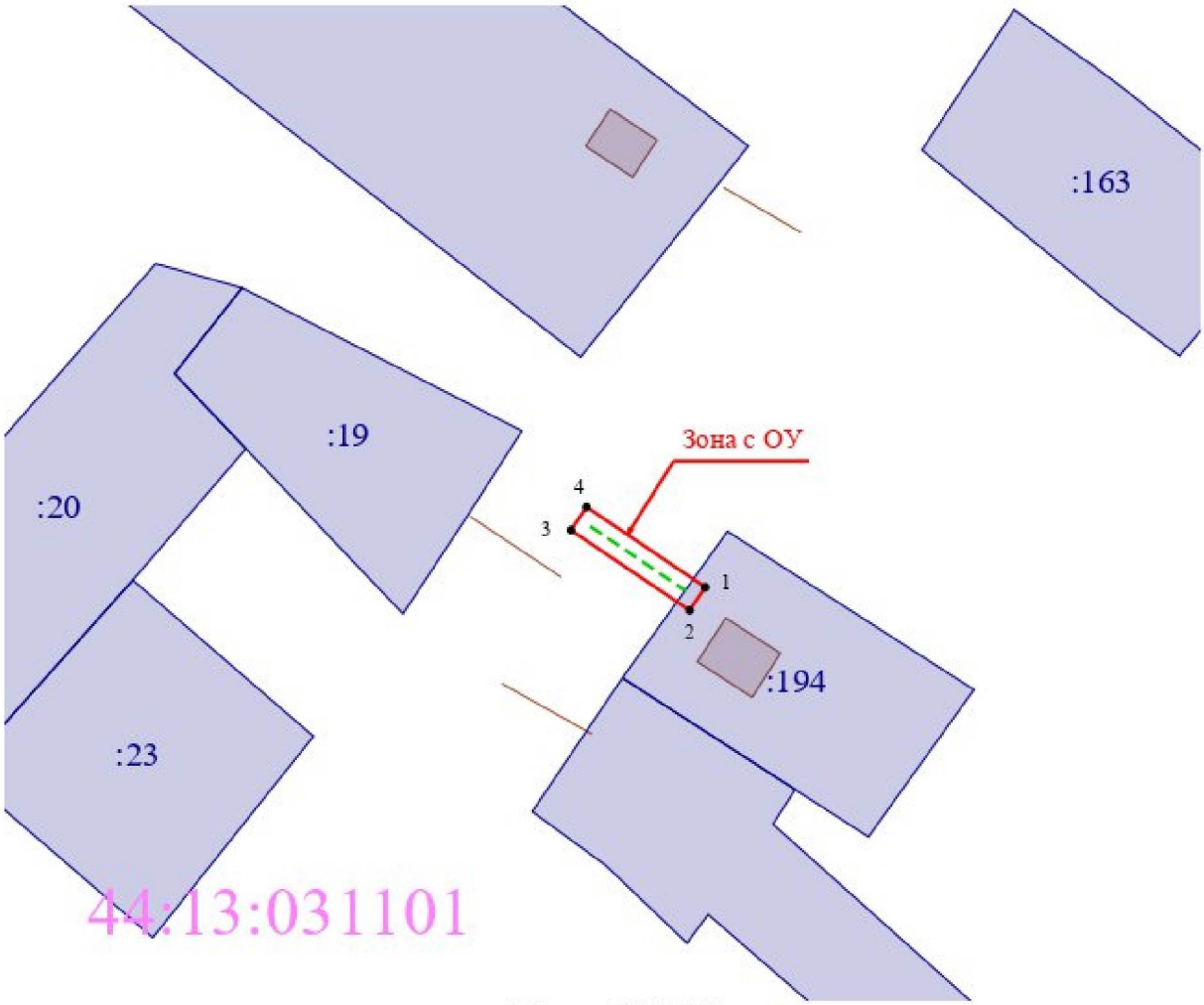

Масштаб 1:1 000

Используемые условные знаки и обозначения:

- Часть границы, местоположение которой определено при выполнении кадастровых работ

Зона с ОУ - Зона с особыми условиями исподльзования территории - Газопровод-ввод к жилому дому по адресу: Костромская область, Нерехтский район, д. Фомкино, д. 27

- Граница земельного участка, сведения о котором содержатся в ЕГРН

:10 - Кадастровый номер земельного участка

39 - Характерная точка границы, сведения о которой позволяют однозначно определить ее положение на местности

н16 - Обозначение новой характерной точки

- Ось газопровода

44:09:101401 - Обозначение кадастрового квартала

Приложение № 10

к приказу департамента
имущественных и земельных
отношений
Костромской области
от « 19 » ноября 2026 года № 185-од

СВЕДЕНИЯ
о границах охранной зоны сооружения трубопроводного транспорта,
имеющего местоположение: Российская Федерация, Костромская область,
Муниципальный район город Нерехта и Нерехтский район,
с.п. Пригородное, д. Кокошкино, д. 2а, газопровод-ввод к жилому дому

Обозначение характерных точек границ	Координаты, м	
	X	Y
1	255855,25	1186957,52
2	255866,98	1186946,94
3	255878,69	1186937,76
4	255878,38	1186922,51
5	255882,38	1186922,43
6	255882,73	1186939,68
7	255869,58	1186949,98
8	255862,38	1186956,64
9	255869,54	1186964,96
10	255866,51	1186967,57
11	255859,38	1186959,28
12	255857,82	1186960,59
1	255855,25	1186957,52

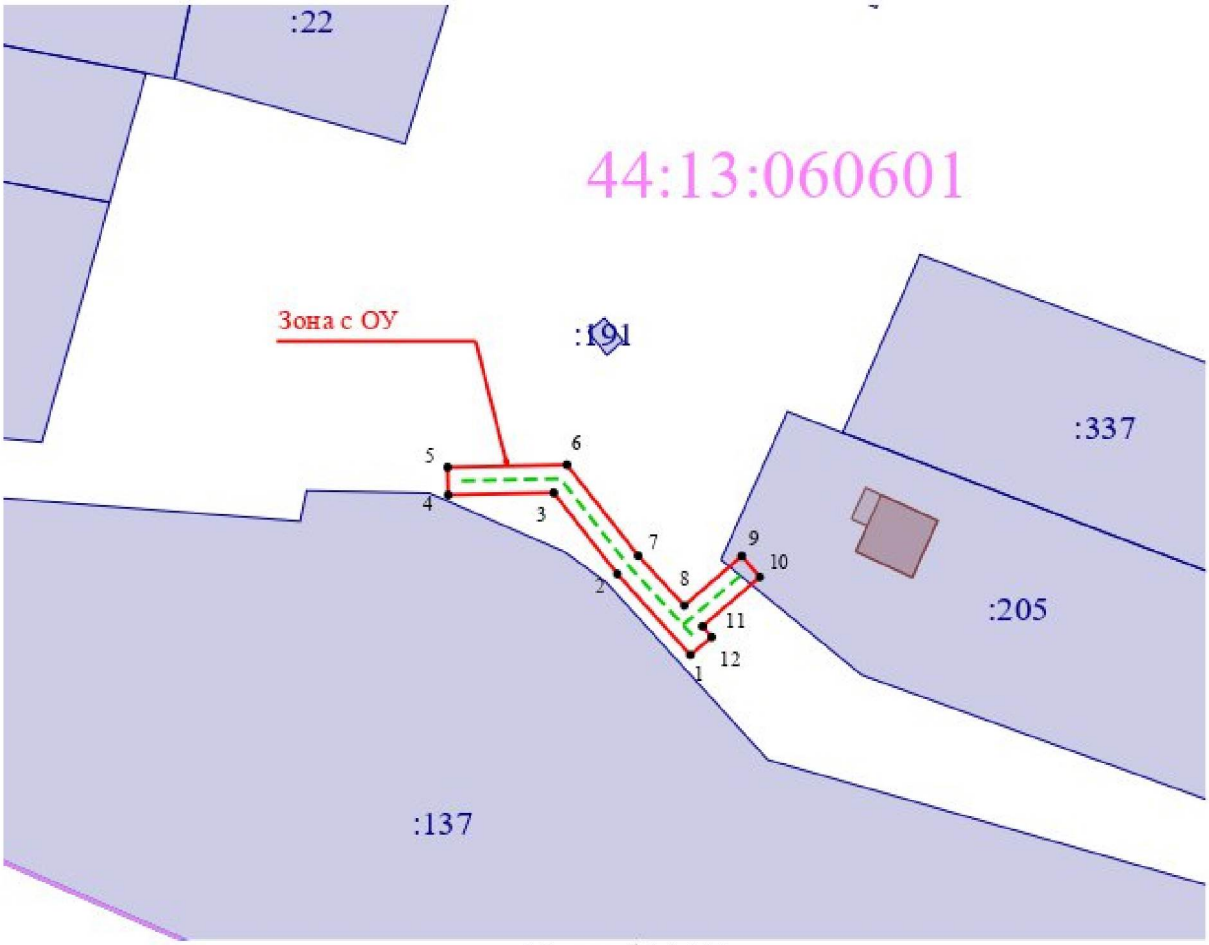

Масштаб 1:1 000

Используемые условные знаки и обозначения:

- Часть границы, местоположение которой определено при выполнении кадастровых работ
- Зона с особыми условиями исподльзования территории - Газопровод-ввод к жилому дому по адресу: Костромская область, Нерехтский район, д. Кокошкино, д. 2А
- Граница земельного участка, сведения о котором содержатся в ЕГРН
- Кадастровый номер земельного участка
- Характерная точка границы, сведения о которой позволяют однозначно определить ее положение на местности
- Обозначение новой характерной точки
- Ось газопровода
- Обозначение кадастрового квартала
- Граница кадастрового квартала

Приложение № 11

к приказу департамента
имущественных и земельных
отношений
Костромской области
от « 19 » ноября 2026 года № 185-од

СВЕДЕНИЯ
о границах охранной зоны сооружения трубопроводного транспорта, имеющего местоположение: Российская Федерация, Костромская область, м.о. Галичский, д. Чёлсма, ул. Молодежная, д. 16, кв. 2, газопровод-ввод к жилому дому

Обозначение характерных точек границ	Координаты, м	
	X	Y
1	357505,21	1291893,80
2	357504,62	1291889,85
3	357517,06	1291888,00
4	357517,65	1291891,95
1	357505,21	1291893,80

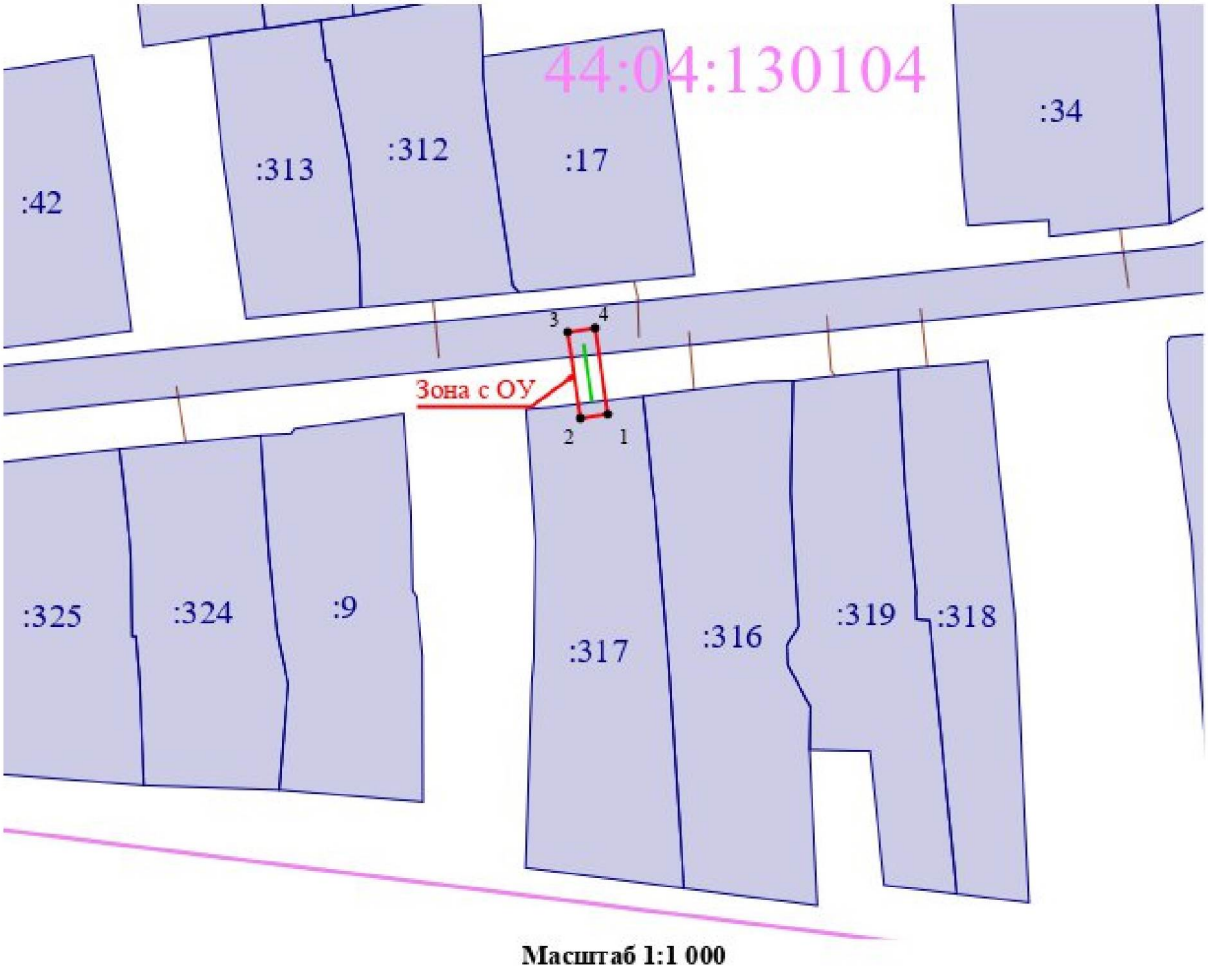

Масштаб 1:1 000

Используемые условные знаки и обозначения:

- Часть границы, местоположение которой определено при выполнении кадастровых работ

Зона с ОУ - Зона с особыми условиями исподльзования территории - Газопровод-ввод к жилому дому по адресу: Костромская область, Галичский район, д. Чёлсма, ул. Молодежная, д.16, кв. 2

- Граница земельного участка, сведения о котором содержатся в ЕГРН

:10 - Кадастровый номер земельного участка

39 - Характерная точка границы, сведения о которой позволяют однозначно определить ее положение на местности

н16 - Обозначение новой характерной точки

- Ось газопровода

44:09:101401 - Обозначение кадастрового квартала

- Граница кадастрового квартала

Приложение № 12

к приказу департамента
имущественных и земельных
отношений
Костромской области
от « 19 » ноября 2026 года № 185-од

СВЕДЕНИЯ
о границах охранной зоны сооружения трубопроводного транспорта, имеющего местоположение: Российская Федерация, Костромская область, м.о. Галичский, д. Чёлсма, ул. Центральная, д. 14, газопровод-ввод к жилому дому

Обозначение характерных точек границ	Координаты, м	
	X	Y
1	357797,01	1292856,25
2	357795,88	1292852,42
3	357800,73	1292851,00
4	357804,07	1292850,05
5	357805,16	1292853,90
6	357801,83	1292854,84
1	357797,01	1292856,25

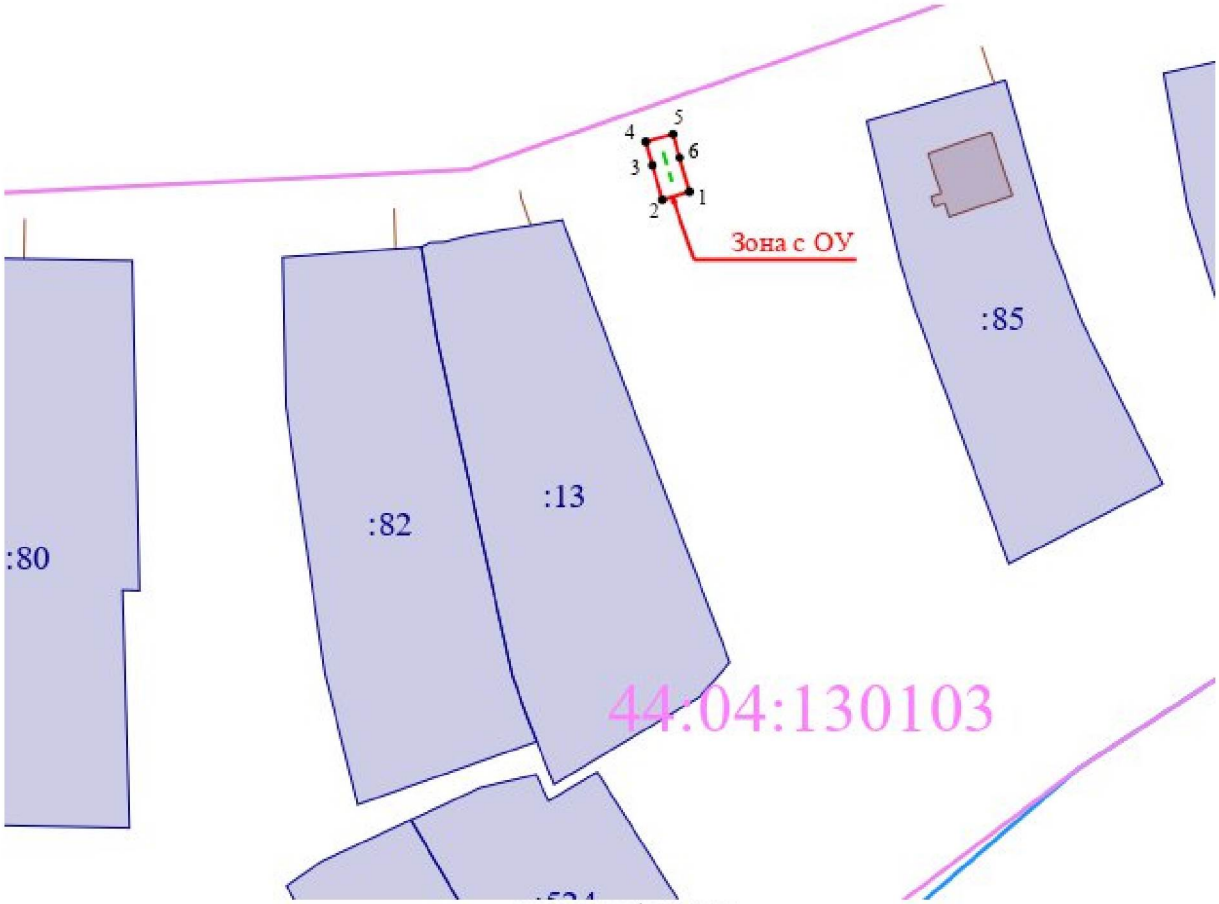

Масштаб 1:1 000

Используемые условные знаки и обозначения:

- Часть границы, местоположение которой определено при выполнении кадастровых работ

Зона с ОУ - Зона с особыми условиями исподльзования территории - Газопровод-ввод к жилому дому по адресу: Костромская область, Галичский район, д. Чёлсма, ул. Центральная, д. 14

- Граница земельного участка, сведения о котором содержатся в ЕГРН

:10 - Кадастровый номер земельного участка

39 - Характерная точка границы, сведения о которой позволяют однозначно определить ее положение на местности

н16 - Обозначение новой характерной точки

- Ось газопровода

44:09:101401 - Обозначение кадастрового квартала

- Граница кадастрового квартала

- Граница населенного пункта

Приложение № 13

к приказу департамента
имущественных и земельных
отношений
Костромской области
от « 19 » ноября 2026 года № 185-од

СВЕДЕНИЯ
о границах охранной зоны сооружения трубопроводного транспорта, имеющего местоположение: Российская Федерация, Костромская область, м.о. Галичский, д. Чёлсма, ул. Центральная, д. 65, кв. 1, кв. 2, газопровод-ввод к жилому дому

Обозначение характерных точек границ	Координаты, м	
	X	Y
1	357643,80	1292636,42
2	357641,31	1292633,29
3	357645,11	1292630,27
4	357646,61	1292629,08
5	357660,45	1292622,98
6	357658,84	1292618,07
7	357656,39	1292612,89
8	357665,27	1292604,07
9	357668,09	1292606,91
10	357661,21	1292613,73
11	357662,56	1292616,59
12	357665,37	1292625,18
13	357648,69	1292632,54
14	357647,59	1292633,41
1	357643,80	1292636,42

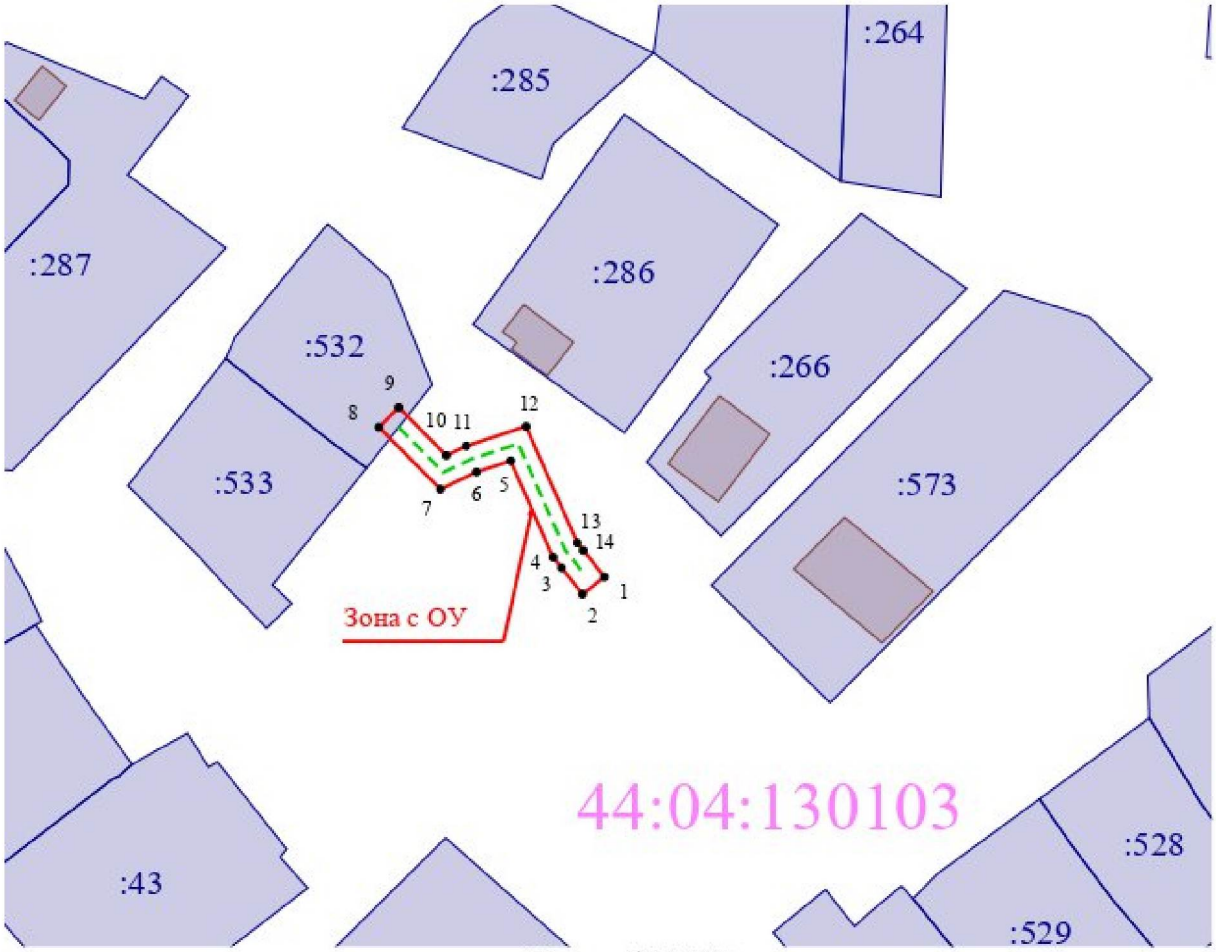

Масштаб 1:1 000

Используемые условные знаки и обозначения:

- Часть границы, местоположение которой определено при выполнении кадастровых работ

Зона с ОУ - Зона с особыми условиями исподльзования территории - Газопровод-ввод к жилому дому по адресу: Костромская область, Галичский район, д. Чёлсма, ул. Центральная, д. 65, кв. 1, кв. 2

- Граница земельного участка, сведения о котором содержатся в ЕГРН

:10 - Кадастровый номер земельного участка

39 - Характерная точка границы, сведения о которой позволяют однозначно определить ее положение на местности

н16 - Обозначение новой характерной точки

- Ось газопровода

44:09:101401 - Обозначение кадастрового квартала

Приложение № 14

к приказу департамента
имущественных и земельных
отношений
Костромской области
от « 19 » ноября 2026 года № 185-од

СВЕДЕНИЯ
о границах охранной зоны сооружения трубопроводного транспорта, имеющего местоположение: Российская Федерация, Костромская область, м.о. Парфеньевский, с. Парфеньево, ул. Молодежная, газопровод-ввод к жилому дому, дом без номера в 66 м на северо-запад от строящегося жилого дома Глобиной Е.Н.

Обозначение характерных точек границ	Координаты, м	
	X	Y
1	370250,31	2183087,70
2	370238,63	2183076,41
3	370241,41	2183073,53
4	370253,09	2183084,82
1	370250,31	2183087,70



Масштаб 1:1 000

Используемые условные знаки и обозначения:

- Часть границы, местоположение которой определено при выполнении кадастровых работ

Зона с ОУ - Зона с особыми условиями исподльзования территории - Газопровод-ввод к жилому дому по адресу: Костромская область, Парфеньевский район, с. Парфеньево, ул. Молодежная, дом без номера в 66 м на северо-запад от строящегося жилого дома Глобиной Е.Н.

- Граница земельного участка, сведения о котором содержатся в ЕГРН

:10 - Кадастровый номер земельного участка

39 - Характерная точка границы, сведения о которой позволяют однозначно определить ее положение на местности

н16 - Обозначение новой характерной точки

- Ось газопровода

44:09:101401 - Обозначение кадастрового квартала

- Граница кадастрового квартала