ДЕПАРТАМЕНТ
ИМУЩЕСТВЕННЫХ И ЗЕМЕЛЬНЫХ ОТНОШЕНИЙ
КОСТРОМСКОЙ ОБЛАСТИ

ПРИКАЗ

от « 23 » ноября 2026 года № 186-од

г. Кострома

Об установлении охранных зон газопроводов газораспределительных сетей

В соответствии с подпунктом 1 пункта 2 статьи 56, статьями 105, 106 Земельного кодекса Российской Федерации, постановлением Правительства Российской Федерации от 20 ноября 2000 года № 878 «Об утверждении Правил охраны газораспределительных сетей», Законом Костромской области от 18 июля 2002 года № 68-ЗКО «О разграничении полномочий между органами государственной власти Костромской области в сфере регулирования земельных отношений», постановлением губернатора Костромской области от 29 мая 2015 года № 96 «О департаменте имущественных и земельных отношений Костромской области», на основании обращения ООО «Газпром газораспределение Кострома»,

ПРИКАЗЫВАЮ:

1. Установить охранные зоны газопроводов газораспределительных сетей, находящихся в собственности общества с ограниченной ответственностью «Газпром газораспределение Кострома», перечень которых определен в приложении № 1 к настоящему приказу, в границах, сведения о которых содержатся в приложениях №№ 2 – 13 к настоящему приказу.

2. Наложить ограничения (обременения) на расположенные в охранных зонах газопроводов газораспределительных сетей земельные участки, определив условия их использования в соответствии с Правилами охраны газораспределительных сетей, утвержденными постановлением Правительства Российской Федерации от 20 ноября 2000 года № 878 «Об утверждении Правил охраны газораспределительных сетей».

3. Убытки, причиненные в связи с установлением охранной зоны газопровода газораспределительной сети, возмещает собственник такого сооружения в сроки, указанные в пункте 13 статьи 57.1 Земельного кодекса Российской Федерации.

4. Настоящий приказ вступает в силу со дня его официального опубликования.

Директор департамента [redacted] Н.А. Сентемова

ДОКУМЕНТ ПОДПИСАН
ЭЛЕКТРОННОЙ ПОДПИСЬЮ

[redacted]

Подписант: Сентемова Надежда Александровна
Дата и время подписания: 23.11.2026 08.49
Должность: Директор департамента

Приложение № 1

к приказу департамента
имущественных и земельных
отношений
Костромской области
от « 23 » ноября 2026 года № 186-од

ПЕРЕЧЕНЬ
газопроводов газораспределительных сетей, в связи с размещением которых устанавливаются охранные зоны

№ п/п	Назначение объекта (вид)	Наименование объекта	Кадастровый номер объекта	Местоположение объекта
1	2	3	4	5
1	Сооружения трубопровод-ного транспорта	Газопровод-ввод к жилому дому по адресу: Костромская область, г. Кострома, 1-й Журавлиный проезд, д. 3	44:27:030101:8152	Российская Федерация, Костромская область, г.о. город Кострома, г. Кострома, пр-д 1-й Журавлиный, д. 3, газопровод-ввод к жилому дому
2	Сооружения трубопровод-ного транспорта	Газопровод-ввод к жилому дому по адресу: Костромская область, г. Кострома, Волгореченский проезд, д. 50	44:27:030101:8153	Российская Федерация, Костромская область, г.о. город Кострома, г. Кострома, пр-д Волгореченский, д. 50, газопровод-ввод к жилому дому
3	Сооружения трубопровод-ного транспорта	Газопровод-ввод к жилому дому по адресу: Костромская область, Костромской район, г. Кострома, проезд Волгореченский, д. 81	44:27:030101:8155	Российская Федерация, Костромская область, г.о. город Кострома, г. Кострома, пр-д Волгореченский, д. 81, газопровод-ввод к жилому дому
4	Сооружения трубопровод-ного транспорта	Газопровод-ввод к жилому дому по адресу: Костромская область, Костромской район, поселок Волжский, в 2 км на северо-восток от поселка Волжский (земельный участок с кадастровым номером 44:27:030101:1768)	44:27:030101:8161	Российская Федерация, Костромская область, м.р-н Костромской, поселок Волжский, в 2 км на северо-восток от поселка Волжский (земельный участок с кадастровым номером 44:27:030101:1768), газопровод- ввод к жилому дому
5	Сооружения трубопровод-ного транспорта	Газопровод-ввод к жилому дому по адресу: г. Кострома, ул. Героев, д. 98	44:27:030101:8158	Российская Федерация, Костромская область, г.о. город Кострома, г. Кострома, ул. Героев, д. 98, газопровод-ввод к жилому дому

1	2	3	4	5
6	Сооружения трубопровод-ного транспорта	Газопровод-ввод к жилому дому по адресу: Костромская область, Костромской район, г. Кострома, проезд Боговаровский, д. 16	44:27:030101:8156	Российская Федерация, Костромская область, г.о. город Кострома, г. Кострома, пр-д Боговаровский, д. 16, газопровод-ввод к жилому дому
7	Сооружения трубопровод-ного транспорта	Газопровод-ввод к жилому дому по адресу: Костромская область, г. Кострома, улица Родительская, д. 25	44:27:030101:8159	Российская Федерация, Костромская область, г.о. город Кострома, г. Кострома, ул. Родительская, дом 25, газопровод-ввод к жилому дому
8	Сооружения трубопровод-ного транспорта	Газопровод-ввод к жилому дому по адресу: Костромская область, Костромской район, город Кострома, Волгореченский проезд, дом 43	44:27:030101:8166	Российская Федерация, Костромская область, г.о. город Кострома, г. Кострома, пр-д Волгореченский, д. 43, газопровод-ввод к жилому дому
9	Сооружения трубопровод-ного транспорта	Газопровод-ввод к жилому дому по адресу: Костромская область, Костромской район, г. Кострома, Волгореченский проезд, д. 77	44:27:030101:8167	Российская Федерация, Костромская область, г.о. город Кострома, г. Кострома, пр-д Волгореченский, д. 77, газопровод-ввод к жилому дому
10	Сооружения трубопровод-ного транспорта	Газопровод-ввод к жилому дому по адресу: Костромская область, Костромской район, г. Кострома, Нейский проезд, дом № 22	44:27:030101:8168	Российская Федерация, Костромская область, г.о. город Кострома, г. Кострома, пр-д Нейский, д. 22, газопровод-ввод к жилому дому
11	Сооружения трубопровод-ного транспорта	Газопровод-ввод к жилому дому по адресу: Костромская область, Костромской район, Костромской район, город Кострома, Судиславский проезд, дом 28	44:27:030101:8157	Российская Федерация, Костромская область, г.о. город Кострома, г. Кострома, пр-д Судиславский, д. 28, газопровод-ввод к жилому дому
12	Сооружения трубопровод-ного транспорта	Газопровод-ввод к жилому дому по адресу: Костромская область, Костромской район, г. Кострома, проезд Судиславский, д. 40	44:27:030101:8160	Российская Федерация, Костромская область, г.о. город Кострома, г. Кострома, пр-д Судиславский, д. 40, газопровод-ввод к жилому дому

Приложение № 2

к приказу департамента
имущественных и земельных
отношений
Костромской области
от « 23 » ноября 2026 года № 186-од

СВЕДЕНИЯ
о границах охранной зоны сооружения трубопроводного транспорта,
имеющего местоположение: Российская Федерация, Костромская область,
г.о. город Кострома, г. Кострома, пр-д 1-й Журавлиный, д. 3,
газопровод-ввод к жилому дому

Обозначение характерных точек границ	Координаты, м	
	X	Y
1	297448,74	1211087,31
2	297446,74	1211087,31
3	297446,74	1211082,24
4	297448,74	1211082,24
1	297448,74	1211087,31

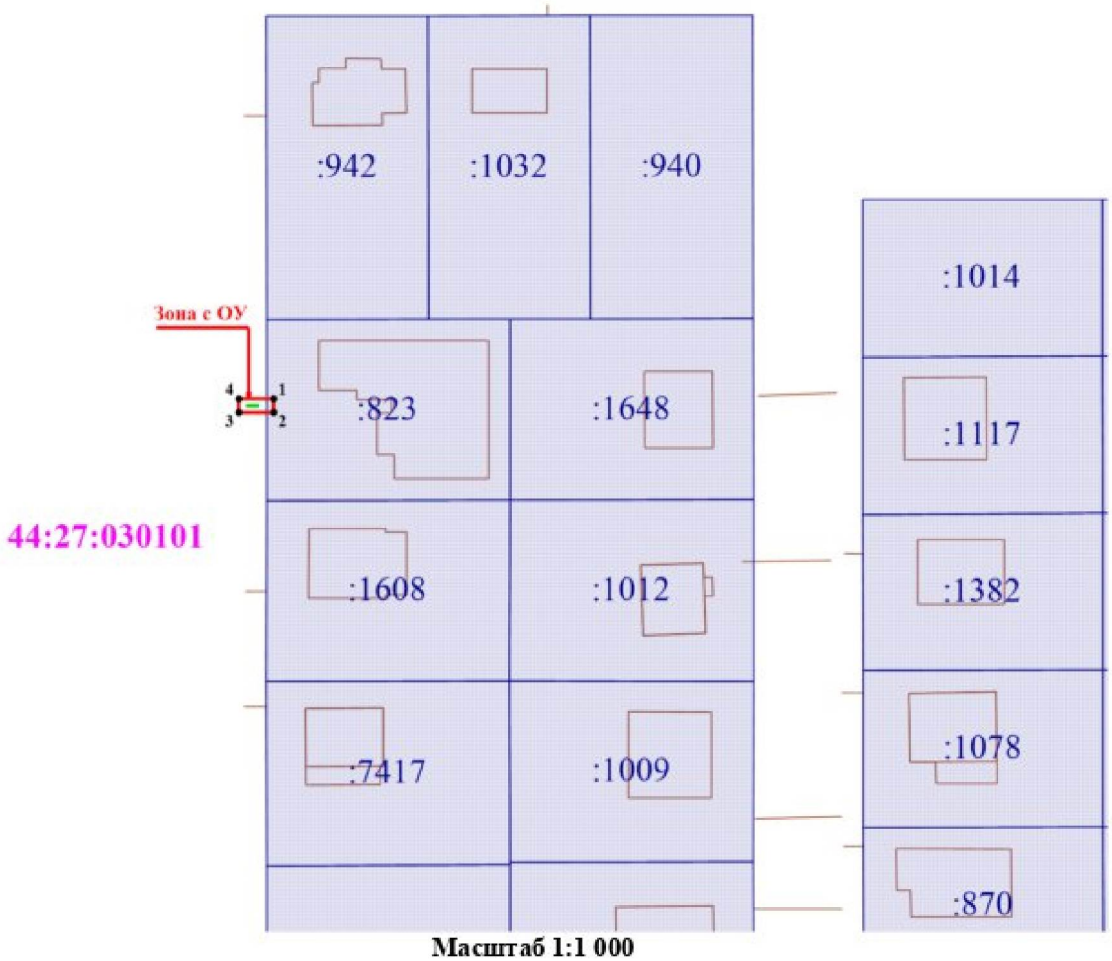

Масштаб 1:1 000

Используемые условные знаки и обозначения:

- Часть границы, местоположение которой определено при выполнении кадастровых работ

Зона с ОУ - Зона с особыми условиями использования территории - Газопровод-ввод к жилому дому по адресу: Костромская область, г. Кострома,1-й Журавлиный проезд, д. 3

- Граница земельного участка, сведения о котором содержатся в ЕГРН

:10 - Кадастровый номер земельного участка

44:09:101401 - Обозначение кадастрового квартала

39 - Характерная точка границы, сведения о которой позволяют однозначно определить ее положение на местности

н16 - Обозначение новой характерной точки

- Ось газопровода

Приложение № 3

к приказу департамента
имущественных и земельных
отношений
Костромской области
от « 23 » ноября 2026 года № 186-од

СВЕДЕНИЯ
о границах охранной зоны сооружения трубопроводного транспорта,
имеющего местоположение: Российская Федерация, Костромская область,
г.о. город Кострома, г. Кострома, пр-д Волгореченский, д. 50,
газопровод-ввод к жилому дому

Обозначение характерных точек границ	Координаты, м	
	X	Y
1	298321,24	1212473,86
2	298318,07	1212471,41
3	298325,88	1212461,31
4	298329,05	1212463,76
1	298321,24	1212473,86



Масштаб 1:1 000

Используемые условные знаки и обозначения:

- Часть границы, местоположение которой определено при выполнении кадастровых работ

Зона с ОУ - Зона с особыми условиями использования территории - Газопровод-ввод к жилому дому по адресу: Костромская область, г. Кострома, Волгореченский проезд, д.50

- Граница земельного участка, сведения о котором содержатся в ЕГРН

:10 - Кадастровый номер земельного участка

44:09:101401 - Обозначение кадастрового квартала

39 - Характерная точка границы, сведения о которой позволяют однозначно определить ее положение на местности

н16 - Обозначение новой характерной точки

- Ось газопровода

Приложение № 4

к приказу департамента
имущественных и земельных
отношений
Костромской области
от « 23 » ноября 2026 года № 186-од

СВЕДЕНИЯ
о границах охранной зоны сооружения трубопроводного транспорта,
имеющего местоположение: Российская Федерация, Костромская область,
г.о. город Кострома, г. Кострома, пр-д Волгореченский, д. 81,
газопровод-ввод к жилому дому

Обозначение характерных точек границ	Координаты, м	
	X	Y
1	298679,05	1212711,56
2	298675,87	1212709,14
3	298680,96	1212702,45
4	298684,14	1212704,87
1	298679,05	1212711,56

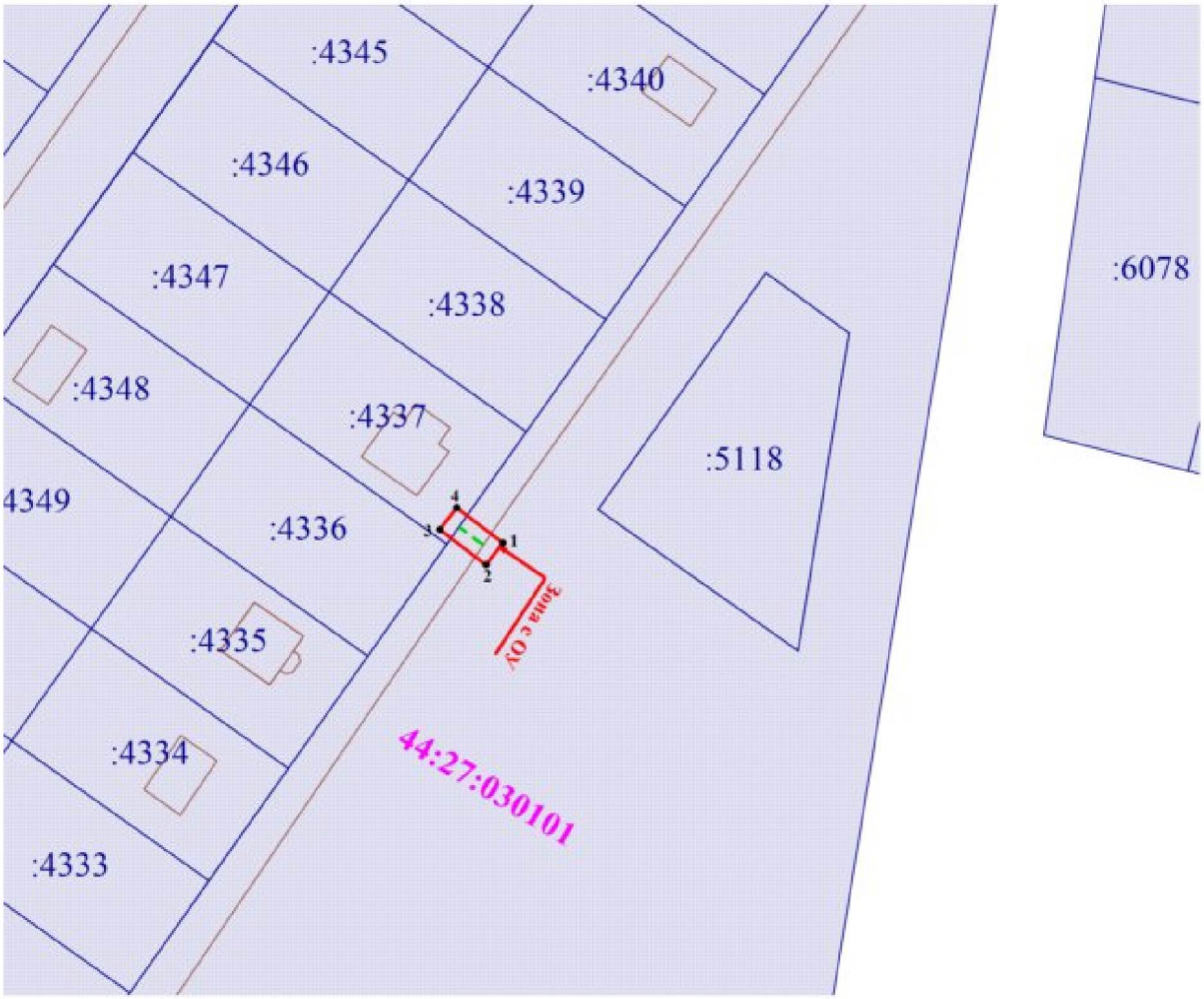

Масштаб 1:1 000

Используемые условные знаки и обозначения:

- Часть границы, местоположение которой определено при выполнении кадастровых работ
- Зона с ОУ — Зона с особыми условиями использования территории - Газопровод-ввод к жилому дому по адресу: Костромская область, Костромской район, г. Кострома, проезд Волгореченский, д. 81
- Граница земельного участка, сведения о котором содержатся в ЕГРН
- :10 — Кадастровый номер земельного участка
- 44:09:101401 — Обозначение кадастрового квартала
- 39 — Характерная точка границы, сведения о которой позволяют однозначно определить ее положение на местности
- н16 — Обозначение новой характерной точки
- Ось газопровода

Приложение № 5

к приказу департамента
имущественных и земельных
отношений
Костромской области
от « 23 » ноября 2026 года № 186-од

СВЕДЕНИЯ
о границах охранной зоны сооружения трубопроводного транспорта, имеющего местоположение: Российская Федерация, Костромская область, м.р-н Костромской, поселок Волжский, в 2 км на северо-восток от поселка Волжский (земельный участок с кадастровым номером 44:27:030101:1768), газопровод-ввод к жилому дому

Обозначение характерных точек границ	Координаты, м	
	X	Y
1	297847,25	1212438,24
2	297844,00	1212435,91
3	297851,19	1212425,86
4	297854,44	1212428,19
1	297847,25	1212438,24

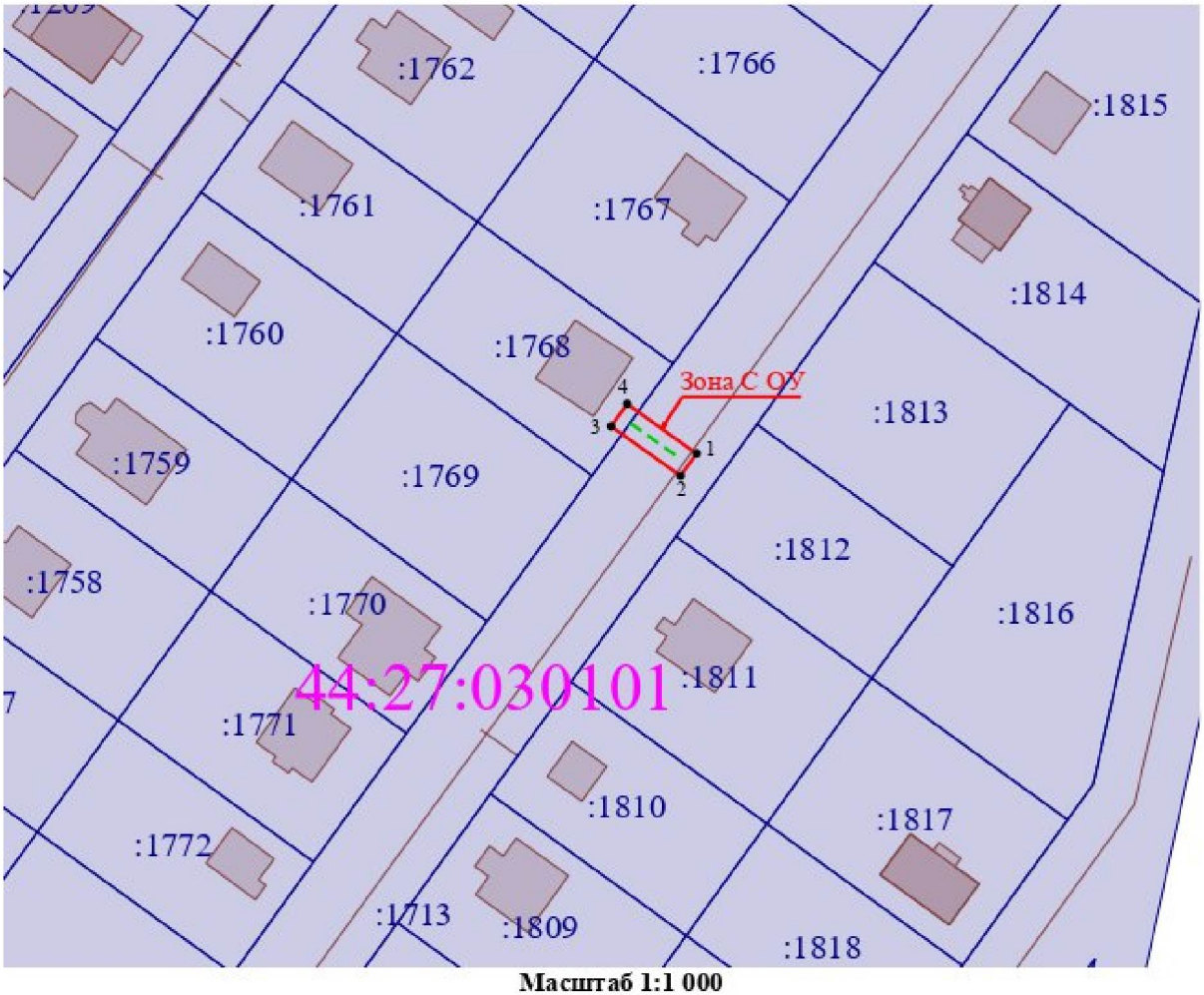

Масштаб 1:1 000

Используемые условные знаки и обозначения:

- Часть границы, местоположение которой определено при выполнении кадастровых работ

Зона с ОУ - Зона с особыми условиями исподльзования территории - Газопровод-ввод к жилому дому по адресу: Костромская область, Костромской район, поселок Волжский, в 2км на северо-восток от поселка Волжский (земельный участок с кадастровым номером 44:27:030101:1768)

- Граница земельного участка, сведения о котором содержатся в ЕГРН

:10 - Кадастровый номер земельного участка

39 - Характерная точка границы, сведения о которой позволяют однозначно определить ее положение на местности

н16 - Обозначение новой характерной точки

- Ось газопровода

44:09:101401 - Обозначение кадастрового квартала

Приложение № 6

к приказу департамента
имущественных и земельных
отношений
Костромской области
от « 23 » ноября 2026 года № 186-од

СВЕДЕНИЯ
о границах охранной зоны сооружения трубопроводного транспорта, имеющего местоположение: Российская Федерация, Костромская область, г.о. город Кострома, г. Кострома, ул. Героев, д. 98, газопровод-ввод к жилому дому

Обозначение характерных точек границ	Координаты, м	
	X	Y
1	297472,97	1212651,83
2	297451,73	1212646,87
3	297452,64	1212642,98
4	297473,88	1212647,94
1	297472,97	1212651,83

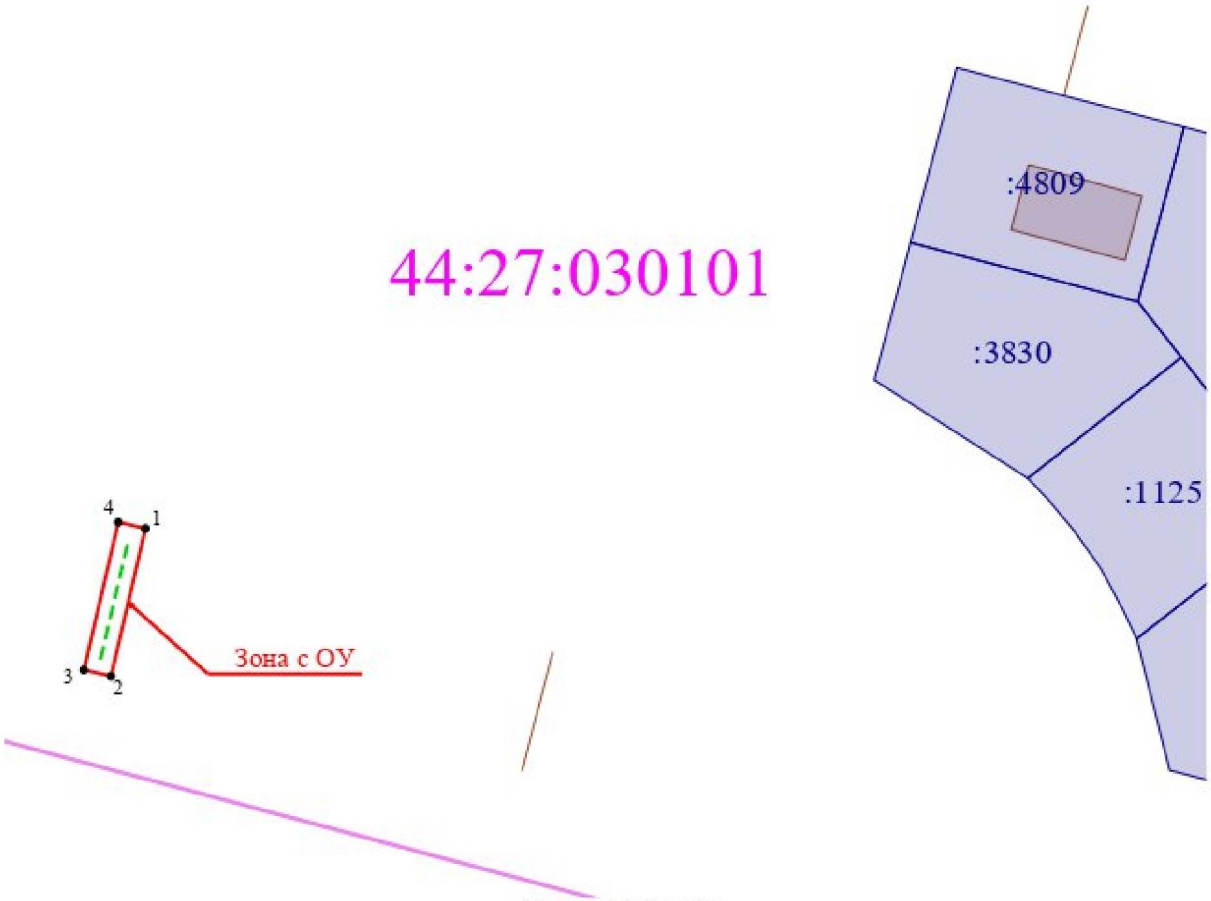

Масштаб 1:1 000

Используемые условные знаки и обозначения:

- Часть границы, местоположение которой определено при выполнении кадастровых работ

Зона с ОУ - Зона с особыми условиями исподльзования территории - Газопровод-ввод к жилому дому по адресу: г. Кострома, ул. Героев, д. 98

- Граница земельного участка, сведения о котором содержатся в ЕГРН

:10 - Кадастровый номер земельного участка

39 - Характерная точка границы, сведения о которой позволяют однозначно определить ее положение на местности

н16 - Обозначение новой характерной точки

- Ось газопровода

44:09:101401 - Обозначение кадастрового квартала

- Граница кадастрового квартала

Приложение № 7

к приказу департамента
имущественных и земельных
отношений
Костромской области
от « 23 » ноября 2026 года № 186-од

СВЕДЕНИЯ
о границах охранной зоны сооружения трубопроводного транспорта,
имеющего местоположение: Российская Федерация, Костромская область,
г.о. город Кострома, г. Кострома, пр-д Боговаровский, д. 16,
газопровод-ввод к жилому дому

Обозначение характерных точек границ	Координаты, м	
	X	Y
1	297860,10	1212350,96
2	297856,88	1212348,58
3	297862,90	1212340,45
4	297866,12	1212342,83
1	297860,10	1212350,96

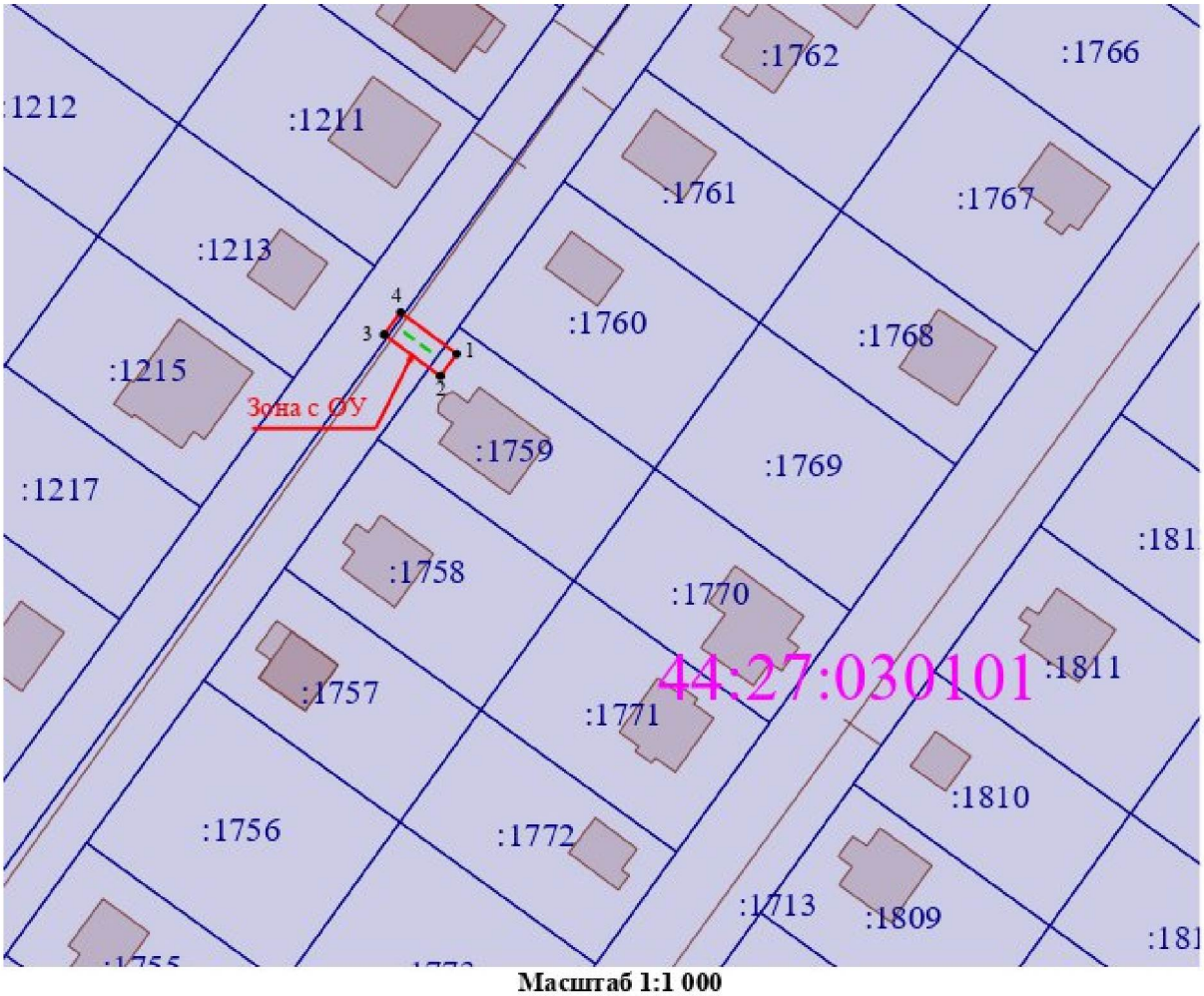

Масштаб 1:1 000

Используемые условные знаки и обозначения:

- Часть границы, местоположение которой определено при выполнении кадастровых работ

Зона с ОУ - Зона с особыми условиями исподльзования территории - Газопровод-ввод к жилому дому по адресу: Костромская область, Костромской район, г. Кострома, проезд Боговаровский, д. 16

- Граница земельного участка, сведения о котором содержатся в ЕГРН

:10 - Кадастровый номер земельного участка

39 - Характерная точка границы, сведения о которой позволяют однозначно определить ее положение на местности

н16 - Обозначение новой характерной точки

- Ось газопровода

44:09:101401 - Обозначение кадастрового квартала

Приложение № 8

к приказу департамента
имущественных и земельных
отношений
Костромской области
от « 23 » ноября 2026 года № 186-од

СВЕДЕНИЯ
о границах охранной зоны сооружения трубопроводного транспорта,
имеющего местоположение: Российская Федерация, Костромская область,
г.о. город Кострома, г. Кострома, ул. Родительская, дом 25,
газопровод-ввод к жилому дому

Обозначение характерных точек границ	Координаты, м	
	X	Y
1	298251,63	1213865,10
2	298252,51	1213861,20
3	298270,61	1213865,31
4	298283,40	1213868,19
5	298301,36	1213871,91
6	298300,55	1213875,82
7	298282,56	1213872,09
8	298269,73	1213869,21
9	298257,51	1213866,43
10	298256,97	1213868,82
11	298253,07	1213867,94
12	298253,61	1213865,55
1	298251,63	1213865,10

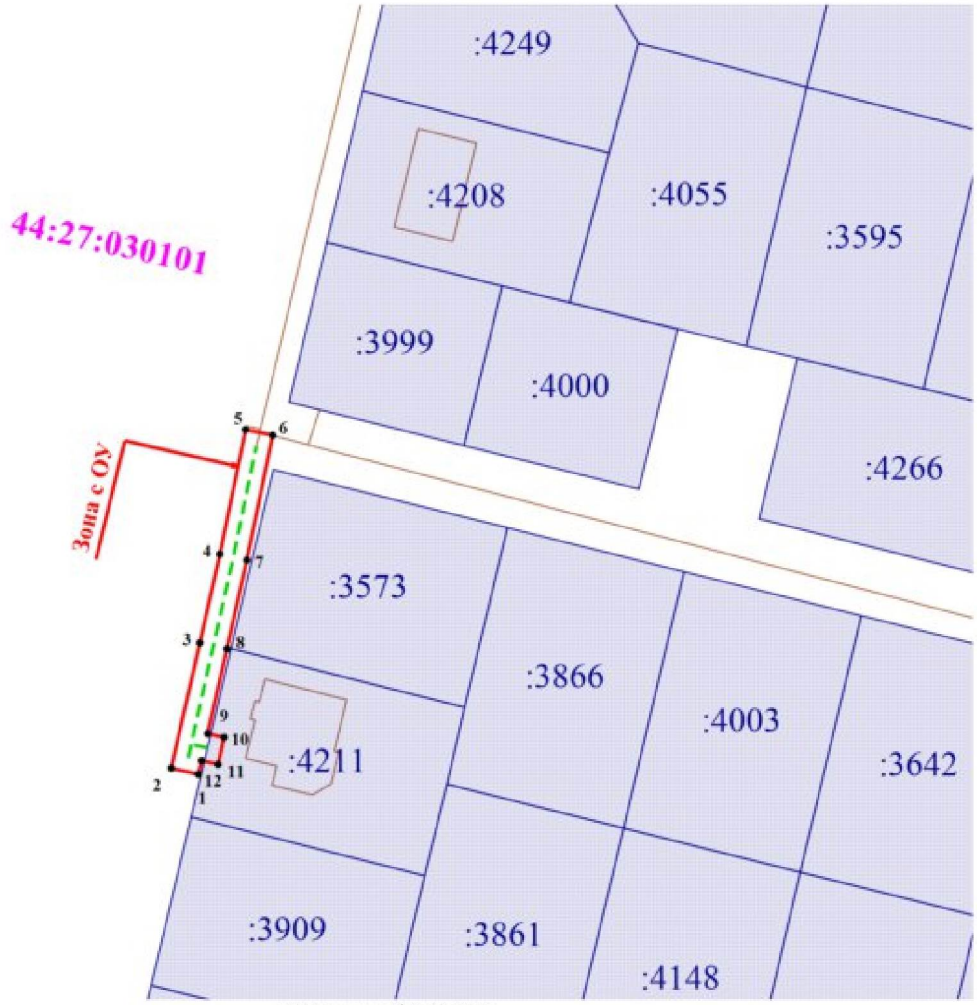

Масштаб 1:1 000

Используемые условные знаки и обозначения:

- Часть границы, местоположение которой определено при выполнении кадастровых работ

Зона с ОУ - Зона с особыми условиями использования территории - Газопровод-ввод к жилому дому по адресу: Костромская область, г. Кострома, улица Родительская, д.25

- Граница земельного участка, сведения о котором содержатся в ЕГРН

:10 - Кадастровый номер земельного участка

44:09:101401 - Обозначение кадастрового квартала

39 - Характерная точка границы, сведения о которой позволяют однозначно определить ее положение на местности

н16 - Обозначение новой характерной точки

- Ось газопровода

Приложение № 9

к приказу департамента
имущественных и земельных
отношений
Костромской области
от « 23 » ноября 2026 года № 186-од

СВЕДЕНИЯ
о границах охранной зоны сооружения трубопроводного транспорта,
имеющего местоположение: Российская Федерация, Костромская область,
г.о. город Кострома, г. Кострома, пр-д Волгореченский, д. 43,
газопровод-ввод к жилому дому

Обозначение характерных точек границ	Координаты, м	
	X	Y
1	298253,11	1212414,45
2	298249,82	1212412,18
3	298255,95	1212403,28
4	298259,24	1212405,55
1	298253,11	1212414,45



Масштаб 1:1 000

Используемые условные знаки и обозначения:

- Часть границы, местоположение которой определено при выполнении кадастровых работ

Зона с ОУ - Зона с особыми условиями использования территории - Газопровод-ввод к жилому дому по адресу: Костромская область, Костромской район, город Кострома, Волгореченский проезд, дом 43

- Граница земельного участка, сведения о котором содержатся в ЕГРН

:10 - Кадастровый номер земельного участка

44:09:101401 - Обозначение кадастрового квартала

39 - Характерная точка границы, сведения о которой позволяют однозначно определить ее положение на местности

н16 - Обозначение новой характерной точки

- Ось газопровода

Приложение № 10

к приказу департамента
имущественных и земельных
отношений
Костромской области
от « 23 » ноября 2026 года № 186-од

СВЕДЕНИЯ
о границах охранной зоны сооружения трубопроводного транспорта,
имеющего местоположение: Российская Федерация, Костромская область,
г.о. город Кострома, г. Кострома, пр-д Волгореченский, д. 77,
газопровод-ввод к жилому дому

Обозначение характерных точек границ	Координаты, м	
	X	Y
1	298650,80	1212692,14
2	298647,44	1212689,98
3	298652,32	1212682,38
4	298655,68	1212684,54
1	298650,80	1212692,14



Масштаб 1:1 000

Используемые условные знаки и обозначения:

- Часть границы, местоположение которой определено при выполнении кадастровых работ

Зона с ОУ - Зона с особыми условиями использования территории - Газопровод-ввод к жилому дому по адресу: Костромская область, Костромской район, г. Кострома, Волгореченский проезд, д. 77

- Граница земельного участка, сведения о котором содержатся в ЕГРН

:10 - Кадастровый номер земельного участка

44:09:101401 - Обозначение кадастрового квартала

39 - Характерная точка границы, сведения о которой позволяют однозначно определить ее положение на местности

н16 - Обозначение новой характерной точки

- Ось газопровода

Приложение № 11

к приказу департамента
имущественных и земельных
отношений
Костромской области
от « 23 » ноября 2026 года № 186-од

СВЕДЕНИЯ
о границах охранной зоны сооружения трубопроводного транспорта, имеющего местоположение: Российская Федерация, Костромская область, г.о. город Кострома, г. Кострома, пр-д Нейский, д. 22, газопровод-ввод к жилому дому

Обозначение характерных точек границ	Координаты, м	
	X	Y
1	297928,82	1211770,97
2	297925,53	1211768,70
3	297932,12	1211759,17
4	297935,41	1211761,44
1	297928,82	1211770,97



Масштаб 1:1 000

Используемые условные знаки и обозначения:

- Часть границы, местоположение которой определено при выполнении кадастровых работ

Зона с ОУ - Зона с особыми условиями исподльзования территории - Газопровод-ввод к жилому дому по адресу: Костромская область, Костромской район, г. Кострома, Нейский проезд, дом № 22

- Граница земельного участка, сведения о котором содержатся в ЕГРН

:10 - Кадастровый номер земельного участка

39 - Характерная точка границы, сведения о которой позволяют однозначно определить ее положение на местности

н16 - Обозначение новой характерной точки

- Ось газопровода

44:09:101401 - Обозначение кадастрового квартала

Приложение № 12

к приказу департамента
имущественных и земельных
отношений
Костромской области
от « 23 » ноября 2026 года № 186-од

СВЕДЕНИЯ
о границах охранной зоны сооружения трубопроводного транспорта,
имеющего местоположение: Российская Федерация, Костромская область,
г.о. город Кострома, г. Кострома, пр-д Судиславский, д. 28,
газопровод-ввод к жилому дому

Обозначение характерных точек границ	Координаты, м	
	X	Y
1	298048,30	1212066,51
2	298044,92	1212064,37
3	298048,25	1212059,10
4	298053,19	1212052,33
5	298056,42	1212054,68
6	298051,57	1212061,34
1	298048,30	1212066,51

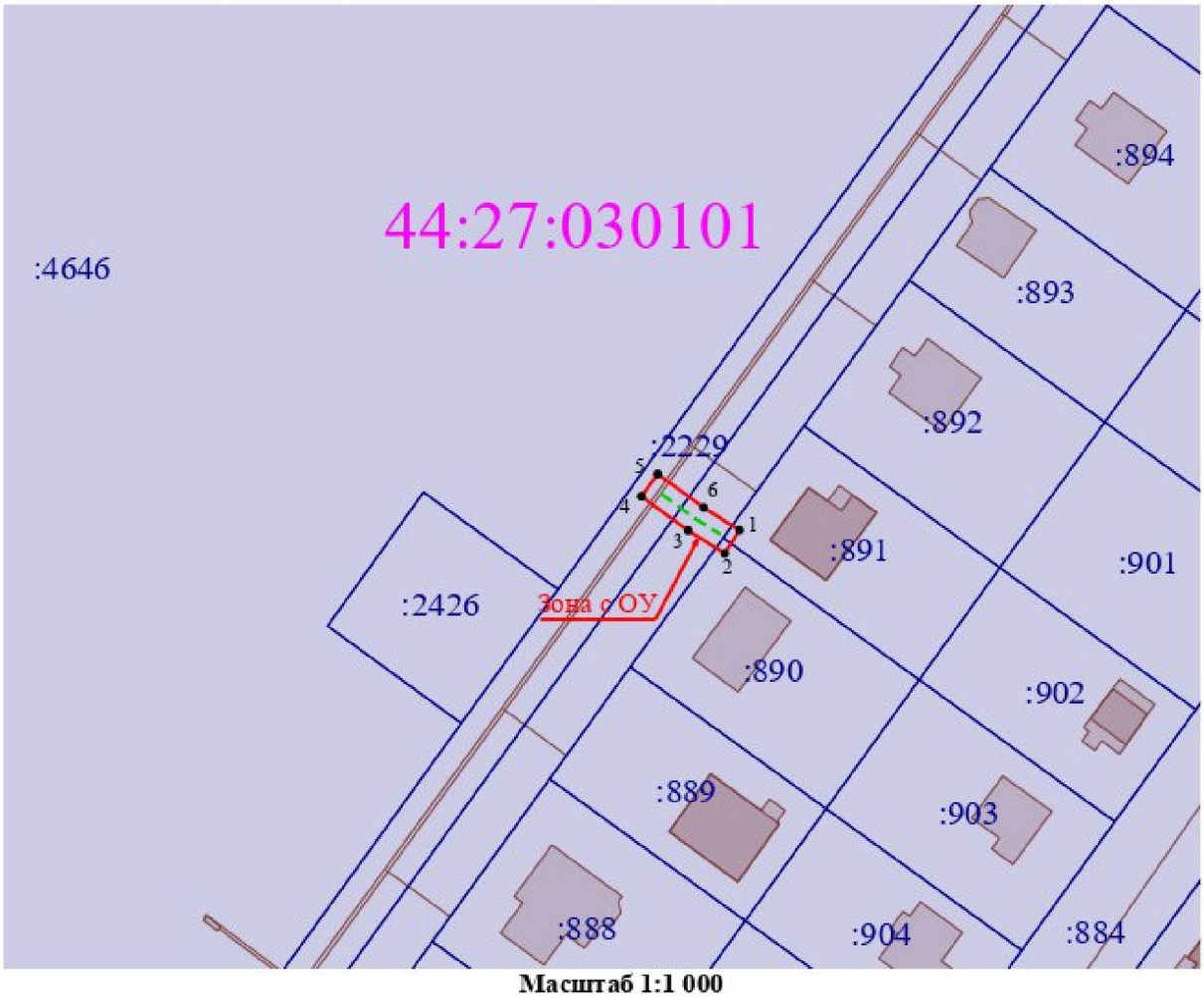

Масштаб 1:1 000

Используемые условные знаки и обозначения:

- Часть границы, местоположение которой определено при выполнении кадастровых работ
- Зона с особыми условиями исподльзования территории - Газопровод-ввод к жилому дому по адресу: Костромская область, Костромской район, Костромской район, город Кострома, Судиславский проезд, дом 28
- Граница земельного участка, сведения о котором содержатся в ЕГРН
- Кадастровый номер земельного участка
- Характерная точка границы, сведения о которой позволяют однозначно определить ее положение на местности
- Обозначение новой характерной точки
- Ось газопровода
- Обозначение кадастрового квартала

Приложение № 13

к приказу департамента
имущественных и земельных
отношений
Костромской области
от « 23 » ноября 2026 года № 186-од

СВЕДЕНИЯ
о границах охранной зоны сооружения трубопроводного транспорта,
имеющего местоположение: Российская Федерация, Костромская область,
г.о. город Кострома, г. Кострома, пр-д Судиславский, д. 40,
газопровод-ввод к жилому дому

Обозначение характерных точек границ	Координаты, м	
	X	Y
1	298222,91	1212193,42
2	298219,74	1212190,99
3	298228,71	1212179,28
4	298231,88	1212181,71
1	298222,91	1212193,42

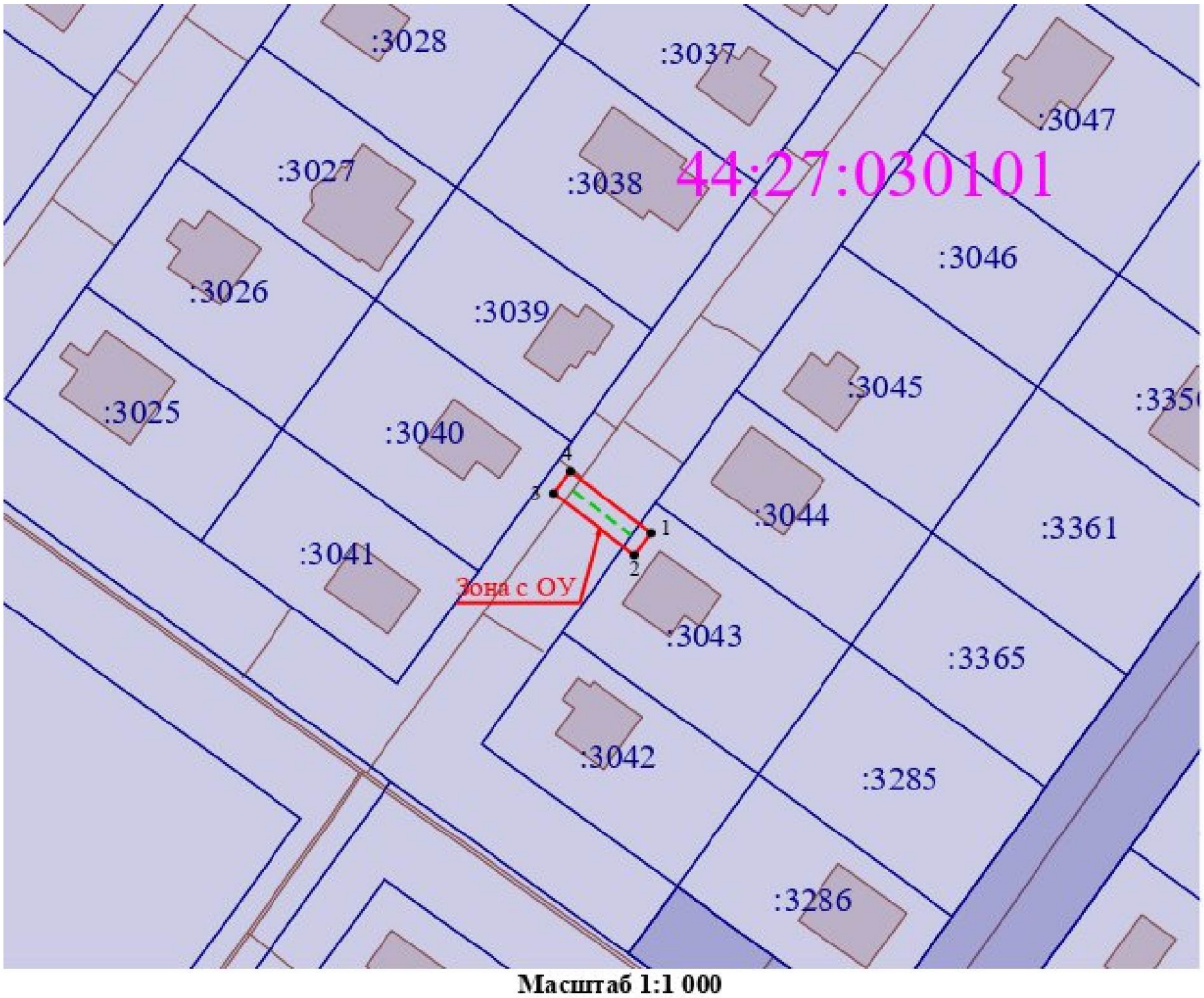

Масштаб 1:1 000

Используемые условные знаки и обозначения:

- Часть границы, местоположение которой определено при выполнении кадастровых работ

Зона с ОУ - Зона с особыми условиями исподльзования территории - Газопровод-ввод к жилому дому по адресу: Костромская область, Костромской район, г. Кострома, проезд Судиславский, д. 40

- Граница земельного участка, сведения о котором содержатся в ЕГРН

:10 - Кадастровый номер земельного участка

39 - Характерная точка границы, сведения о которой позволяют однозначно определить ее положение на местности

н16 - Обозначение новой характерной точки

- Ось газопровода

44:09:101401 - Обозначение кадастрового квартала