



**ДЕПАРТАМЕНТ  
ИМУЩЕСТВЕННЫХ И ЗЕМЕЛЬНЫХ ОТНОШЕНИЙ  
КОСТРОМСКОЙ ОБЛАСТИ**

**ПРИКАЗ**

от « 13 » декабря 2024 года № 185-од

г. Кострома

**Об установлении охранных зон газопроводов  
газораспределительных сетей**

В соответствии с подпунктом 1 пункта 2 статьи 56, статьями 105, 106 Земельного кодекса Российской Федерации, постановлением Правительства Российской Федерации от 20 ноября 2000 года № 878 «Об утверждении Правил охраны газораспределительных сетей», Законом Костромской области от 18 июля 2002 года № 68-ЗКО «О разграничении полномочий между органами государственной власти Костромской области в сфере регулирования земельных отношений», постановлением губернатора Костромской области от 29 мая 2015 года № 96 «О департаменте имущественных и земельных отношений Костромской области», на основании обращения ООО «Газпром газораспределение Кострома»,

**ПРИКАЗЫВАЮ:**

1. Установить охранные зоны газопроводов газораспределительных сетей, находящихся в собственности общества с ограниченной ответственностью «Газпром газораспределение Кострома», перечень которых определен в приложении № 1 к настоящему приказу, в границах, сведения о которых содержатся в приложениях №№ 2 – 10 к настоящему приказу.

2. Наложить ограничения (обременения) на расположенные в охранных зонах газопроводов газораспределительных сетей земельные участки, определив условия их использования в соответствии с Правилами охраны газораспределительных сетей, утвержденными постановлением Правительства Российской Федерации от 20 ноября 2000 года № 878 «Об утверждении Правил охраны газораспределительных сетей».

3. Убытки, причиненные в связи с установлением охранной зоны газопровода газораспределительной сети, возмещает собственник такого сооружения в сроки, указанные в пункте 13 статьи 57.1 Земельного кодекса Российской Федерации.

4. Настоящий приказ вступает в силу со дня его официального опубликования.

Директор департамента

A handwritten signature in blue ink, appearing to read 'Иванова', is written over the printed name.

М.А. Иванова

## Приложение № 1

к приказу департамента  
имущественных и земельных  
отношений  
Костромской области  
от « 13 » декабря 2024 года № 185-од

### ПЕРЕЧЕНЬ

газопроводов газораспределительных сетей, в связи с размещением  
которых устанавливаются охранные зоны

№ п/п	Назначение объекта (вид)	Наименование объекта	Кадастровый номер объекта	Местоположение объекта
1	2	3	4	5
1	Сооружения трубопроводного транспорта	Газопровод-ввод к жилому дому по адресу: Костромская область, Костромской район, п. Караваево, ул. Цветочная, дом без номера (в 80 м на восток от дома №1)	44:07:030120:668	Костромская область, Костромской р-н, п. Караваево, ул. Цветочная, дом без номера (в 80 м на восток от дома № 1)
2	Сооружения трубопроводного транспорта	Газопровод-ввод к жилому дому по адресу: Костромская область, Костромской район, д. Коряково, ул. Лейтенанта Шишова, д. 94	44:07:021412:244	Костромская область, Костромской р-н, д. Коряково, ул. Лейтенанта Шишова, д. 94
3	Сооружения трубопроводного транспорта	Газопровод-ввод к жилому дому по адресу: Костромская область, Костромской район, д. Коряково, ул. 2-я Строительная, д. 7	44:07:021415:334	Костромская область, Костромской район, д. Коряково, ул. 2-я Строительная, д. 7
4	Сооружения трубопроводного транспорта	Газопровод-ввод к жилому дому по адресу: Костромская область, Костромской район, д. Заречье, д. б/н (кад. № 44:07:023701:177)	44:07:023701:673	Костромская область, Костромской р-н, д. Заречье, д. б/н (кад. № 44:07:023701:177)
5	Сооружения трубопроводного транспорта	Газопровод-ввод к жилому дому по адресу: Костромская область, Костромской район, д. Стрельниково, ул. Замолодинская, д. 26	44:07:142102:1734	Костромская область, Костромской район, деревня Стрельниково, улица Замолодинская, дом 26

1	2	3	4	5
6	Сооружения трубопроводного транспорта	Костромская область, Костромской район, д. Стрельниково, ул. Омелинская, дом без номера кадастровый номер земельного участка 44:07:142102:720	44:07:142102:1733	Костромская область, Костромской район, деревня Стрельниково, улица Омелинская, дом без номера кадастровый номер земельного участка 44:07:142102:720
7	Сооружения трубопроводного транспорта	Газопровод-ввод к магазину по адресу: Костромская область, Костромской район, с. Минское, ул. Куколевского, д. б/н в 11 м на восток от д. № 2 на з.у. с кад. № 44:07:070101:86	44:07:070101:1157	Костромская область, Костромской район, село Минское, улица Куколевского, д. б/н в 11 м на восток от д. № 2 на з.у. с кад. № 44:07:070101:86
8	Сооружения трубопроводного транспорта	Газопровод-ввод к жилому дому по адресу: Костромская область, Костромской район, д. Средняя, ул. Кузьмина, дом без номера на земельном участке с кадастровым номером 44:07:110109:332	44:07:110109:385	Костромская область, Костромской р-н, д. Средняя, ул. Кузьмина, дом без номера на земельном участке с кадастровым номером 44:07:110109:332
9	Сооружения трубопроводного транспорта	Газопровод-ввод к жилому дому по адресу: Костромская область, Костромской район, д. Коряково, ул. Строительная 1-я, д. 4 (бывшая ул. Луговая в 175 м на восток от д. 7 (кадастровый № 44:07:021415:241)	44:07:021415:335	Костромская область, Костромской район, д. Коряково, ул. Строительная 1-я, д. 4 (бывшая ул. Луговая в 175 м на восток от д. 7 (кадастровый №44:07:021415:241)

## Приложение № 2

к приказу департамента  
имущественных и земельных  
отношений  
Костромской области  
от « 13 » декабря 2024 года № 185-од

## СВЕДЕНИЯ

о границах охранной зоны сооружения трубопроводного транспорта,  
имеющего местоположение: Костромская область, Костромской р-н,  
п. Караваево, ул. Цветочная, дом без номера (в 80 м на восток от дома № 1)

Обозначение характерных точек границ	Координаты, м	
	X	Y
1	286529.48	1221401.93
2	286526.10	1221399.78
3	286528.39	1221396.30
4	286531.73	1221398.50
1	286529.48	1221401.93



Масштаб 1:500

Условные обозначения



Характерная точка границы ЗОУИТ



Надписи номеров характерных точек границы ЗОУИТ




Граница ЗОУИТ



Ось газопровода



Часть границы, сведения ЕГРН о которой позволяют однозначно определить ее положение на местности



Надписи кадастрового номера земельного участка



Граница кадастрового квартала

44:07:030120

Обозначение кадастрового квартала

## Приложение № 3

к приказу департамента  
имущественных и земельных  
отношений  
Костромской области  
от « 13 » декабря 2024 года № 185-од

## СВЕДЕНИЯ

о границах охранной зоны сооружения трубопроводного транспорта,  
имеющего местоположение: Костромская область, Костромской р-н,  
д. Коряково, ул. Лейтенанта Шишова, д. 94

Обозначение характерных точек границ	Координаты, м	
	X	Y
1	287483.15	1204674.94
2	287480.49	1204677.92
3	287476.39	1204674.26
4	287475.42	1204673.57
5	287459.62	1204672.58
6	287443.98	1204670.18
7	287443.28	1204669.93
8	287412.87	1204646.59
9	287400.66	1204639.95
10	287385.20	1204629.74
11	287384.94	1204629.54
12	287369.94	1204615.72
13	287358.63	1204606.09
14	287353.26	1204600.69
15	287347.21	1204606.64

Обозначение характерных точек границ	Координаты, м	
	X	Y
16	287344.13	1204604.06
17	287353.24	1204595.02
18	287354.85	1204596.61
19	287361.29	1204603.10
20	287372.57	1204612.70
21	287387.54	1204626.49
22	287402.79	1204636.56
23	287414.96	1204643.18
24	287445.09	1204666.30
25	287460.13	1204668.61
26	287476.23	1204669.61
27	287477.11	1204669.88
28	287478.79	1204671.06
1	287483.15	1204674.94



Масштаб 1:1200

Условные обозначения



Характерная точка границы ЗОУИТ




Надписи номеров характерных точек границы ЗОУИТ



Граница ЗОУИТ



Ось газопровода



Часть границы, сведения ЕГРН о которой позволяют однозначно определить ее положение на местности



Надписи кадастрового номера земельного участка



Граница кадастрового квартала

44:07:021412

Обозначение кадастрового квартала



## Приложение № 4

к приказу департамента  
имущественных и земельных  
отношений  
Костромской области  
от « 13 » декабря 2024 года № 185-од

## СВЕДЕНИЯ

о границах охранной зоны сооружения трубопроводного транспорта,  
имеющего местоположение: Костромская область, Костромской район,  
д. Коряково, ул. 2-я Строительная, д. 7

Обозначение характерных точек границ	Координаты, м	
	X	Y
1	287325.15	1205337.77
2	287325.24	1205341.79
3	287319.25	1205341.58
4	287319.39	1205337.58
1	287325.15	1205337.77




Масштаб 1:500



Условные обозначения



Характерная точка границы ЗОУИТ



Надписи номеров характерных точек границы ЗОУИТ




Граница ЗОУИТ



Ось газопровода



Часть границы, сведения ЕГРН о которой позволяют однозначно определить ее положение на местности



Надписи кадастрового номера земельного участка



Граница кадастрового квартала

44:07:021415

Обозначение кадастрового квартала

## Приложение № 5

к приказу департамента  
имущественных и земельных  
отношений  
Костромской области  
от « 13 » декабря 2024 года № 185-од

## СВЕДЕНИЯ








о границах охранной зоны сооружения трубопроводного транспорта,  
имеющего местоположение: Костромская область, Костромской р-н,  
д. Заречье, д. б/н (кад. № 44:07:023701:177)

Обозначение характерных точек границ	Координаты, м	
	X	Y
1	291476.29	1199231.17
2	291472.29	1199231.05
3	291472.39	1199227.32
4	291476.38	1199227.94
1	291476.29	1199231.17



Масштаб 1:500

Условные обозначения

	Характерная точка границы ЗОУИТ
	Надписи номеров характерных точек границы ЗОУИТ
	Граница ЗОУИТ
	Ось газопровода
	Часть границы, сведения ЕГРН о которой позволяют однозначно определить ее положение на местности
	Надписи кадастрового номера земельного участка
	Граница кадастрового квартала

44:07:023701

Обозначение кадастрового квартала

## Приложение № 6

к приказу департамента  
имущественных и земельных  
отношений  
Костромской области  
от « 13 » декабря 2024 года № 185-од

## СВЕДЕНИЯ

о границах охранной зоны сооружения трубопроводного транспорта,  
имеющего местоположение: Костромская область, Костромской район,  
деревня Стрельниково, улица Замолодинская, дом 26

Обозначение характерных точек границ	Координаты, м	
	X	Y
1	294708.37	1206849.82
2	294704.69	1206848.24
3	294708.01	1206840.46
4	294711.71	1206842.01
1	294708.37	1206849.82



Масштаб 1:500

Условные обозначения



Характерная точка границы ЗОУИТ




Надписи номеров характерных точек границы ЗОУИТ



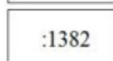
Граница ЗОУИТ



Ось газопровода



Часть границы, сведения ЕГРН о которой позволяют однозначно определить ее положение на местности



Надписи кадастрового номера земельного участка



Граница кадастрового квартала

44:07:142102

Обозначение кадастрового квартала

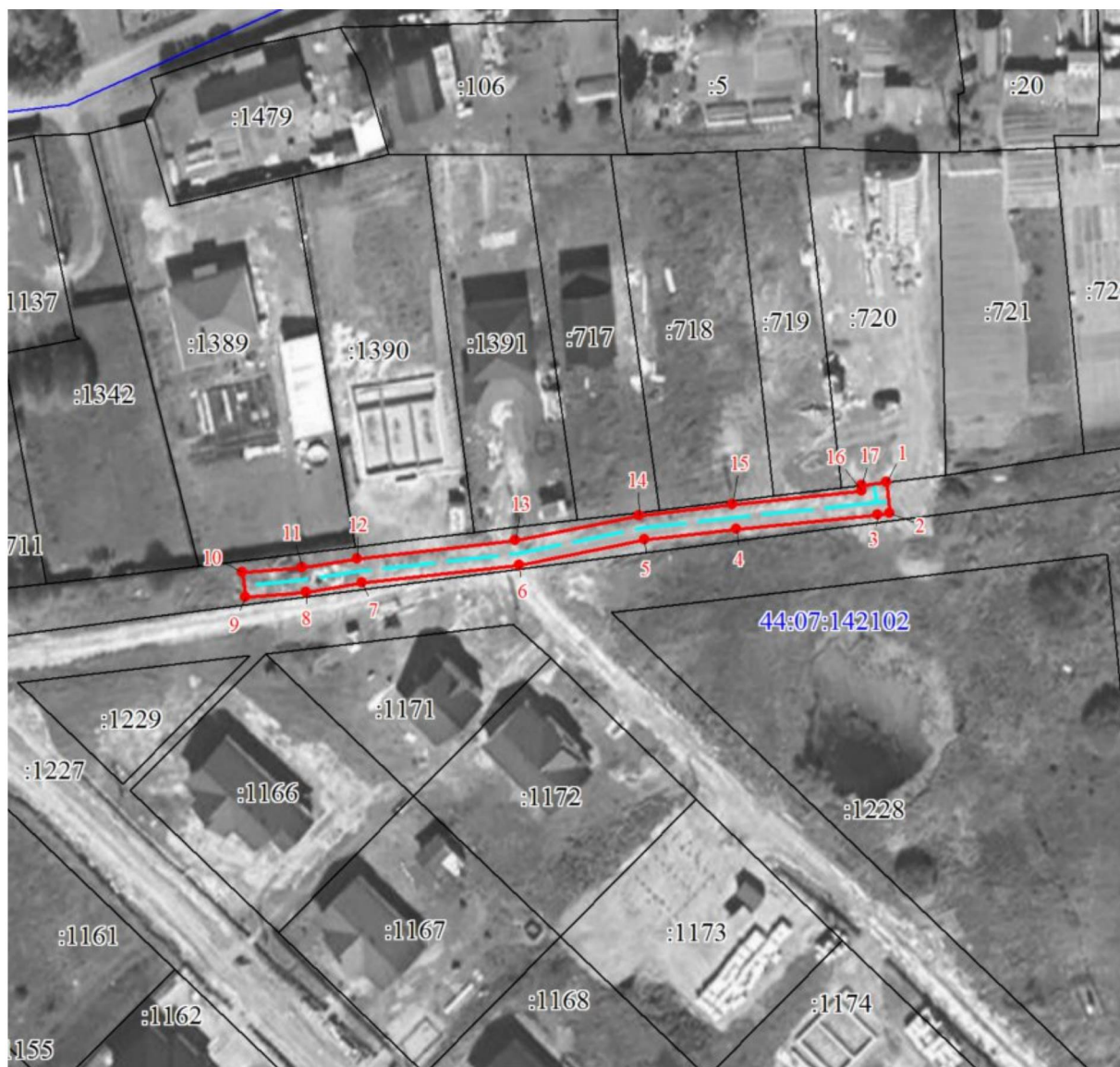
## Приложение № 7

к приказу департамента  
имущественных и земельных  
отношений  
Костромской области  
от « 13 » декабря 2024 года № 185-од

## СВЕДЕНИЯ








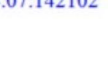
о границах охранной зоны сооружения трубопроводного транспорта,  
имеющего местоположение: Костромская область, Костромской район,  
деревня Стрельниково, улица Омелинская, дом без номера кадастровый  
номер земельного участка 44:07:142102:720

Обозначение характерных точек границ	Координаты, м	
	X	Y
1	294316.09	1207841.62
2	294311.00	1207842.04
3	294310.83	1207840.08
4	294308.24	1207817.56
5	294306.40	1207802.87
6	294302.12	1207782.90
7	294299.01	1207757.71
8	294297.48	1207748.86
9	294296.57	1207739.11
10	294300.55	1207738.75
11	294301.43	1207748.26
12	294302.96	1207757.08
13	294306.07	1207782.33
14	294310.33	1207802.11
15	294312.22	1207817.09
16	294314.59	1207837.73
17	294315.57	1207837.65
1	294316.09	1207841.62



Масштаб 1:1000

Условные обозначения

	Характерная точка границы ЗОУИТ
	Надписи номеров характерных точек границы ЗОУИТ
	Граница ЗОУИТ
	Ось газопровода
	Часть границы, сведения ЕГРН о которой позволяют однозначно определить ее положение на местности
	Надписи кадастрового номера земельного участка
	Граница кадастрового квартала
	Обозначение кадастрового квартала



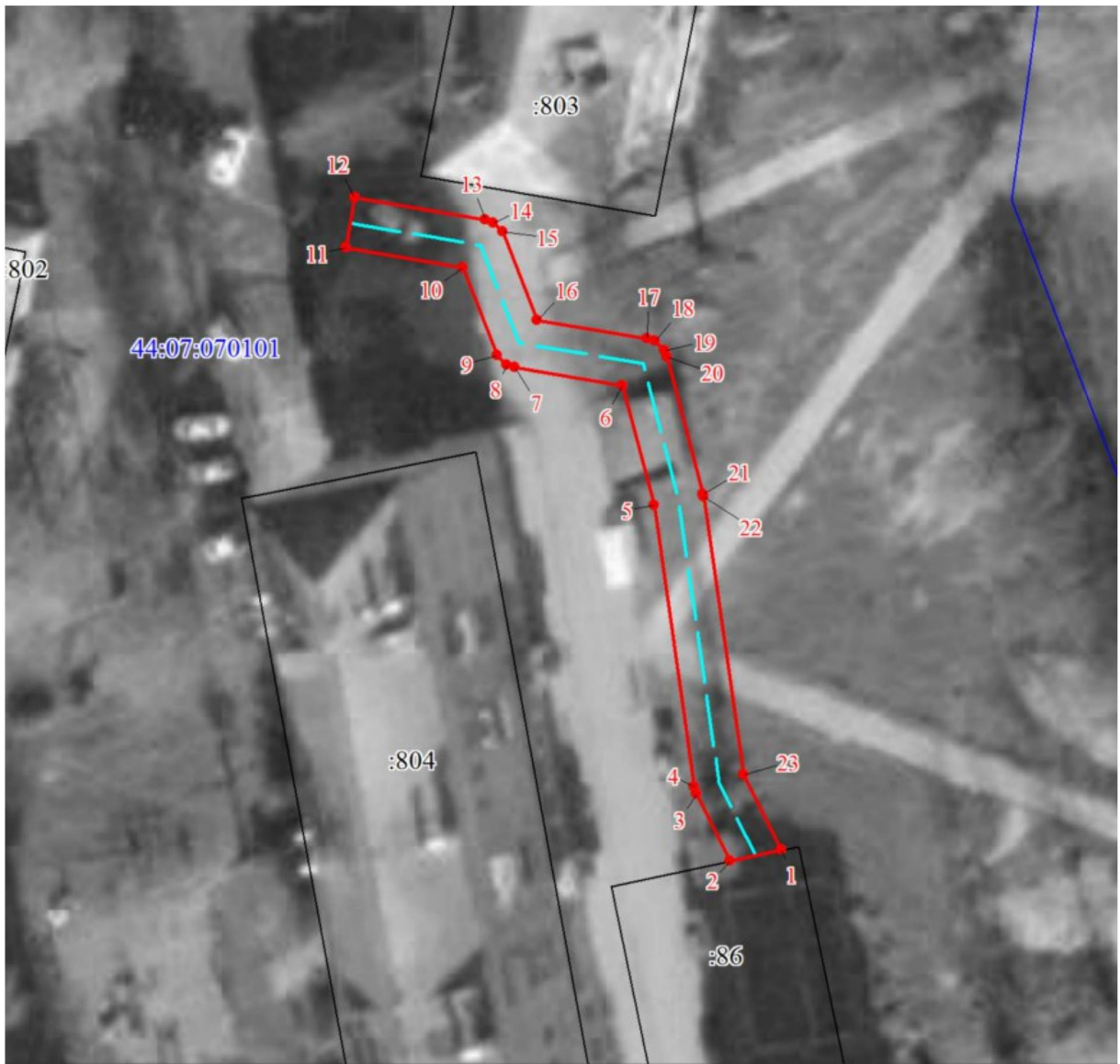
## Приложение № 8

к приказу департамента  
имущественных и земельных  
отношений  
Костромской области  
от « 13 » декабря 2024 года № 185-од

## СВЕДЕНИЯ









о границах охранной зоны сооружения трубопроводного транспорта,  
имеющего местоположение: Костромская область, Костромской район,  
село Минское, улица Куколевского, д. б/н в 11 м на восток от д. № 2  
на з.у. с кад. № 44:07:070101:86

Обозначение характерных точек границ	Координаты, м	
	X	Y
1	282194.70	1218610.61
2	282193.90	1218606.54
3	282199.21	1218603.93
4	282199.82	1218603.74
5	282222.17	1218600.69
6	282231.70	1218598.26
7	282233.24	1218589.67
8	282233.48	1218589.02
9	282234.21	1218588.29
10	282241.24	1218585.57
11	282242.95	1218576.25
12	282246.89	1218576.97
13	282244.97	1218587.40
14	282244.73	1218588.04
15	282244.00	1218588.77
16	282236.98	1218591.48
17	282235.41	1218600.23
18	282235.17	1218600.88
19	282234.44	1218601.61
20	282233.93	1218601.82
21	282223.04	1218604.60
22	282222.82	1218604.64
23	282200.68	1218607.66
1	282194.70	1218610.61



Масштаб 1:500

Условные обозначения

	Характерная точка границы ЗОУИТ
	Надписи номеров характерных точек границы ЗОУИТ
	Граница ЗОУИТ
	Ось газопровода
	Часть границы, сведения ЕГРН о которой позволяют однозначно определить ее положение на местности
	Надписи кадастрового номера земельного участка
	Граница кадастрового квартала
	Обозначение кадастрового квартала

## Приложение № 9

к приказу департамента  
имущественных и земельных  
отношений  
Костромской области  
от « 13 » декабря 2024 года № 185-од

## СВЕДЕНИЯ

о границах охранной зоны сооружения трубопроводного транспорта,  
имеющего местоположение: Костромская область, Костромской р-н,  
д. Средняя, ул. Кузьмина, дом без номера на земельном участке  
с кадастровым номером 44:07:110109:332

Обозначение характерных точек границ	Координаты, м	
	X	Y
1	284289.58	1214777.04
2	284285.96	1214778.75
3	284284.04	1214774.42
4	284287.70	1214772.80
1	284289.58	1214777.04



Масштаб 1:500

Условные обозначения



Характерная точка границы ЗОУИТ



Надписи номеров характерных точек границы ЗОУИТ



Граница ЗОУИТ



Ось газопровода



Часть границы, сведения ЕГРН о которой позволяют однозначно определить ее положение на местности



Надписи кадастрового номера земельного участка



Граница кадастрового квартала

44:07:110109

Обозначение кадастрового квартала

## Приложение № 10

к приказу департамента  
имущественных и земельных  
отношений  
Костромской области  
от « 13 » декабря 2024 года № 185-од

## СВЕДЕНИЯ

о границах охранной зоны сооружения трубопроводного транспорта,  
имеющего местоположение: Костромская область, Костромской район,  
д. Коряково, ул. Строительная 1-я, д. 4 (бывшая ул. Луговая в 175 м  
на восток от д. 7 (кадастровый № 44:07:021415:241)

Обозначение характерных точек границ	Координаты, м	
	X	Y
1	287378.79	1205320.95
2	287378.69	1205316.93
3	287381.68	1205316.75
4	287381.92	1205320.75
1	287378.79	1205320.95



Масштаб 1:500

Условные обозначения



Характерная точка границы ЗОУИТ



Надписи номеров характерных точек границы ЗОУИТ



Граница ЗОУИТ



Ось газопровода



Часть границы, сведения ЕГРН о которой позволяют однозначно определить ее положение на местности



Надписи кадастрового номера земельного участка



Граница кадастрового квартала

44:07:021415

Обозначение кадастрового квартала