



**ДЕПАРТАМЕНТ
ИМУЩЕСТВЕННЫХ И ЗЕМЕЛЬНЫХ ОТНОШЕНИЙ
КОСТРОМСКОЙ ОБЛАСТИ**

ПРИКАЗ

от « 5 » декабря 2024 года № 178-од

г. Кострома

**Об установлении охранных зон газопроводов
газораспределительных сетей**

В соответствии с подпунктом 1 пункта 2 статьи 56, статьями 105, 106 Земельного кодекса Российской Федерации, постановлением Правительства Российской Федерации от 20 ноября 2000 года № 878 «Об утверждении Правил охраны газораспределительных сетей», Законом Костромской области от 18 июля 2002 года № 68-ЗКО «О разграничении полномочий между органами государственной власти Костромской области в сфере регулирования земельных отношений», постановлением губернатора Костромской области от 29 мая 2015 года № 96 «О департаменте имущественных и земельных отношений Костромской области», на основании обращения ООО «Газпром газораспределение Кострома»,

ПРИКАЗЫВАЮ:

1. Установить охранные зоны газопроводов газораспределительных сетей, находящихся в собственности общества с ограниченной ответственностью «Газпром газораспределение Кострома», перечень которых определен в приложении № 1 к настоящему приказу, в границах, сведения о которых содержатся в приложениях №№ 2 – 29 к настоящему приказу.

2. Наложить ограничения (обременения) на расположенные в охранных зонах газопроводов газораспределительных сетей земельные участки, определив условия их использования в соответствии с Правилами охраны газораспределительных сетей, утвержденными постановлением Правительства Российской Федерации от 20 ноября 2000 года № 878 «Об утверждении Правил охраны газораспределительных сетей».

3. Убытки, причиненные в связи с установлением охранной зоны газопровода газораспределительной сети, возмещает собственник такого сооружения в сроки, указанные в пункте 13 статьи 57.1 Земельного кодекса Российской Федерации.

4. Настоящий приказ вступает в силу со дня его официального опубликования.

Директор департамента



М.А. Иванова

Приложение № 1

к приказу департамента
имущественных и земельных
отношений

Костромской области
от « 5 » декабря 2024 года № 178-од

ПЕРЕЧЕНЬ

газопроводов газораспределительных сетей, в связи с размещением
которых устанавливаются охранные зоны

№ п/п	Назначение объекта (вид)	Наименование объекта	Кадастровый номер объекта	Местоположение объекта
1	2	3	4	5
1	Сооружения трубопроводного транспорта	Газопровод-ввод к индивидуальному жилому дому по адресу: 157822, Костромская обл., Нерехтский р-н, д. Татарское, ул. Набережная, дом № 10	44:13:090101:1400	Костромская область, Нерехтский район, деревня Татарское, улица Набережная, дом 10
2	Сооружения трубопроводного транспорта	Газопровод-ввод к жилому дому по адресу: Костромская область, Красносельский район, п. Гравийного Карьера, ул. Волжская, д. 11	44:08:050601:1584	Костромская область, Красносельский район, п. Гравийного Карьера, ул. Волжская, д. 11
3	Сооружения трубопроводного транспорта	Газопровод-ввод к жилому дому по адресу: Костромская область, Галичский район, д. Мелешино, д. 35	44:04:101601:462	Российская Федерация, Костромская область, Галичский р-н, д. Мелешино, д. 35
4	Сооружения трубопроводного транспорта	Газопровод-ввод к жилому дому по адресу: Костромская область, Костромской район, д. Ивакино, ул. Зеленая, д. 5	44:07:090501:637	Костромская область, Костромской р-н, д. Ивакино, ул. Зеленая, д. 5
5	Сооружения трубопроводного транспорта	Газопровод-ввод к жилому дому по адресу: Костромская область, Буйский район, г. Буй, пер. Чехова, д. 22	44:25:020316:156	Костромская область, Буйский район, г. Буй, пер. Чехова, д. 22
6	Сооружения трубопроводного транспорта	Газопровод-ввод к жилому дому по адресу: Костромская область, Костромской район, д. Лунево, д. б/н (кад. № з.у. 44:07:130301:715)	44:07:130301:725	Костромская область, Костромской р-н, д. Лунёво, д. б/н (кад. № з.у. 44:07:130301:715)

1	2	3	4	5
7	Сооружения трубопроводного транспорта	Газопровод-ввод к жилому дому № 22 по ул. Малая в д. Калинино Костромского района Костромской области	44:07:091501:2218	Костромская область, Костромской р-н, д. Калинино, ул. Малая, к жилому дому № 22
8	Сооружения трубопроводного транспорта	Газопровод-ввод к жилому дому по адресу: Костромская область, Красносельский район, д. Веселово, ул. Центральная, д. № 36	44:08:050401:698	Костромская область, Красносельский р-н, д. Веселово, ул. Центральная, д. 36
9	Сооружения трубопроводного транспорта	Газопровод-ввод к жилому дому по адресу: Костромская область, Нерехтский район, г. Нерехта, пер. Спортивный, д. 8	44:13:140521:457	Костромская область, Нерехтский район, город Нерехта, переулок Спортивный, дом 8
10	Сооружения трубопроводного транспорта	Газопровод-ввод к жилому дому по адресу: Костромская область, Костромской район, д. Коряково, ул. Карьерная, д. 2Б	44:07:000000:3600	156551, Костромская область, р-н Костромской, д. Коряково, ул. Карьерная, д. 2б
11	Сооружения трубопроводного транспорта	Газопровод-ввод к зданию дома культуры по адресу: Костромская область, Красносельский район, с. Сидоровское, пл. Сыромятникова, д. 13	44:08:000000:1853	Костромская область, Красносельский район, село Сидоровское, площадь Сыромятникова, дом 13
12	Сооружения трубопроводного транспорта	Газопровод-ввод к жилому дому по адресу: г. Кострома, ул. Ключевская, дом без номера на земельном участке д. 35 (кадастровый номер земельного участка 44:27:090602:318)	44:27:000000:17299	Костромская область, г. Кострома, ул. Ключевская, дом без номера на земельном участке д. 35 (кадастровый номер земельного участка 44:27:090602:318)
13	Сооружения трубопроводного транспорта	Газопровод-ввод к нежилым помещениям № 2, 3, 4 расположенным по адресу: г. Кострома, ул. Коммунаров, д. 5	44:27:040224:1461	Костромская область, г. Кострома, ул. Коммунаров, д. 5
14	Сооружения трубопроводного транспорта	Газопровод-ввод к жилому дому по адресу: г. Кострома, 2-ой Армейский проезд, д. 11	44:27:030101:6397	Костромская область, г. Кострома, 2-ой Армейский проезд, д. 11
15	Сооружения трубопроводного транспорта	Газопровод-ввод к жилому дому по адресу: Костромская область, Буйский район, г. Буй, ул. Пролетариата, д. 23	44:25:020334:378	Костромская область, Буйский район, г. Буй, ул. Пролетариата, д. 23, газопровод-ввод к жилому дому

1	2	3	4	5
16	Сооружения трубопроводного транспорта	Газопровод-ввод к нежилому строению по адресу: Костромская область, Костромской район, д. Кузьмищи, ул. Молодежная, д. 13	44:07:060101:1360	Костромская область, Костромской р-н, д. Кузьмищи, ул. Молодежная, д. 13
17	Сооружения трубопроводного транспорта	Модернизация котельной № 12, расположенной по адресу: Костромская область, Галичский район, г. Галич, ул. Леднева, д. 20А лит Бб	44:26:000000:963	Российская Федерация, Костромская область, Галичский р-н, г. Галич, ул. Леднева, д. 20а, лит Бб
18	Сооружения трубопроводного транспорта	Газопровод-ввод к зданию магазина по адресу: Костромская область, Буйский район, г. Буй, ул. 3 Интернационала, д. 47Б	44:25:020365:156	Костромская область, Буйский район, г. Буй, ул. 3 Интернационала, д. 47Б, газопровод-ввод к жилому дому
19	Сооружения трубопроводного транспорта	Газопровод-ввод к жилому дому по адресу: Костромская область, Буйский район, д. Бараново, ул. Нижняя, д. 14, кв. 2	44:02:020102:203	Костромская область, Буйский район, д. Бараново, ул. Нижняя, д. 14, кв. 2
20	Сооружения трубопроводного транспорта	Газопровод-ввод к жилому дому по адресу: г. Кострома, ул. Николая Тимофеева, д. 30	44:27:020118:401	Костромская область, г. Кострома, ул. Николая Тимофеева, д. 30
21	Сооружения трубопроводного транспорта	Газопровод-ввод к жилому дому по адресу: Костромская область, Костромской район, д. Коряково, ул. Лесная, д. 20 (кад. № З.У. 44:07:021413:321)	44:07:021413:349	Костромская область, Костромской р-н, д. Коряково, ул. Лесная, д. 20, (кад. № З.У. 44:07:021413:321)
22	Сооружения трубопроводного транспорта	Газопровод-ввод к жилому дому № 39, квартира № 1 по ул. Леднева в г. Галич Галичского района Костромской области	44:26:050202:299	Российская Федерация, Костромская область, Галичский р-н, г. Галич, ул. Леднева, д. 39, кв. 1
23	Сооружения трубопроводного транспорта	Газопровод-ввод к многоквартирному жилому дому, расположенному по адресу: Костромская область, Буйский район, г. Буй, ул. Вологодская, д. 12	44:25:010223:164	Костромская область, городской округ город Буй, г. Буй, ул. Вологодская, д. 12

1	2	3	4	5
24	Сооружения трубопроводного транспорта	Газопровод-ввод к жилому дому по адресу: Костромская область, Костромской район, п. Никольское, ул. Ленина, дом без номера (в 128 м на северо-запад от д. 44 земельный участок с кадастровым номером 44:07:080111:455)	44:07:080111:483	Костромская область, Костромской р-н, п. Никольское, ул. Ленина, дом без номера (в 128 м на северо-запад от д. 44 земельный участок с кадастровым номером 44:07:080111:455)
25	Сооружения трубопроводного транспорта	Газопровод-ввод к жилому дому по адресу: г. Кострома, ул. Морозиха, д. 19	44:27:020301:417	Костромская область, г. Кострома, ул. Морозиха, д. 19
26	Сооружения трубопроводного транспорта	Газопровод-ввод к административному зданию по адресу: Костромская область, Костромской район, г. Кострома, ул. Лесная, д. 37	44:27:000000:17300	Костромская область, г. Кострома, ул. Лесная, д. 37
27	Сооружения трубопроводного транспорта	Газопровод-ввод к жилому дому по адресу: г. Кострома, п. Волжский, 12-й квартал, д. 8	44:27:020108:153	Костромская область, г. Кострома, п. Волжский, 12-й квартал, д. 8
28	Сооружения трубопроводного транспорта	Распределительный газопровод к земельному участку по адресу: Костромская область, Красносельский район, д. Боровиково, загородный лагерь отдыха и оздоровления детей «Красная горка».	44:08:012405:146	Костромская область, Красносельский р-н, д. Боровиково, загородный лагерь отдыха и оздоровления детей «Красная горка»

Приложение № 2

к приказу департамента
имущественных и земельных
отношений
Костромской области
от « 5 » декабря 2024 года № 178-од

СВЕДЕНИЯ






о границах охранной зоны сооружения трубопроводного транспорта,
имеющего местоположение: Костромская область, Нерехтский район,
деревня Татарское, улица Набережная, дом 10

Обозначение характерных точек границ	Координаты, м	
	X	Y
1	262999,08	1211837,97
2	262995,32	1211836,63
3	262997,77	1211829,73
4	263001,53	1211831,07
1	262999,08	1211837,97



Масштаб 1:500

Условные обозначения

-  - Часть границы, местоположение которой определено при выполнении кадастровых работ
-  - Характерная точка границы, сведения о которой позволяют однозначно определить ее положение на местности
- ЗОУИТ 1**
1 - Зона с особыми условиями использования территории ЗОУИТ 1
-  - Часть границы, сведения ЕГРН о которой позволяют однозначно определить ее положение на местности
-  - Граница кадастрового квартала
- :594** - Кадастровый номер земельного участка
-  - Ось газопровода
- 44:13:090101** - Номер кадастрового квартала

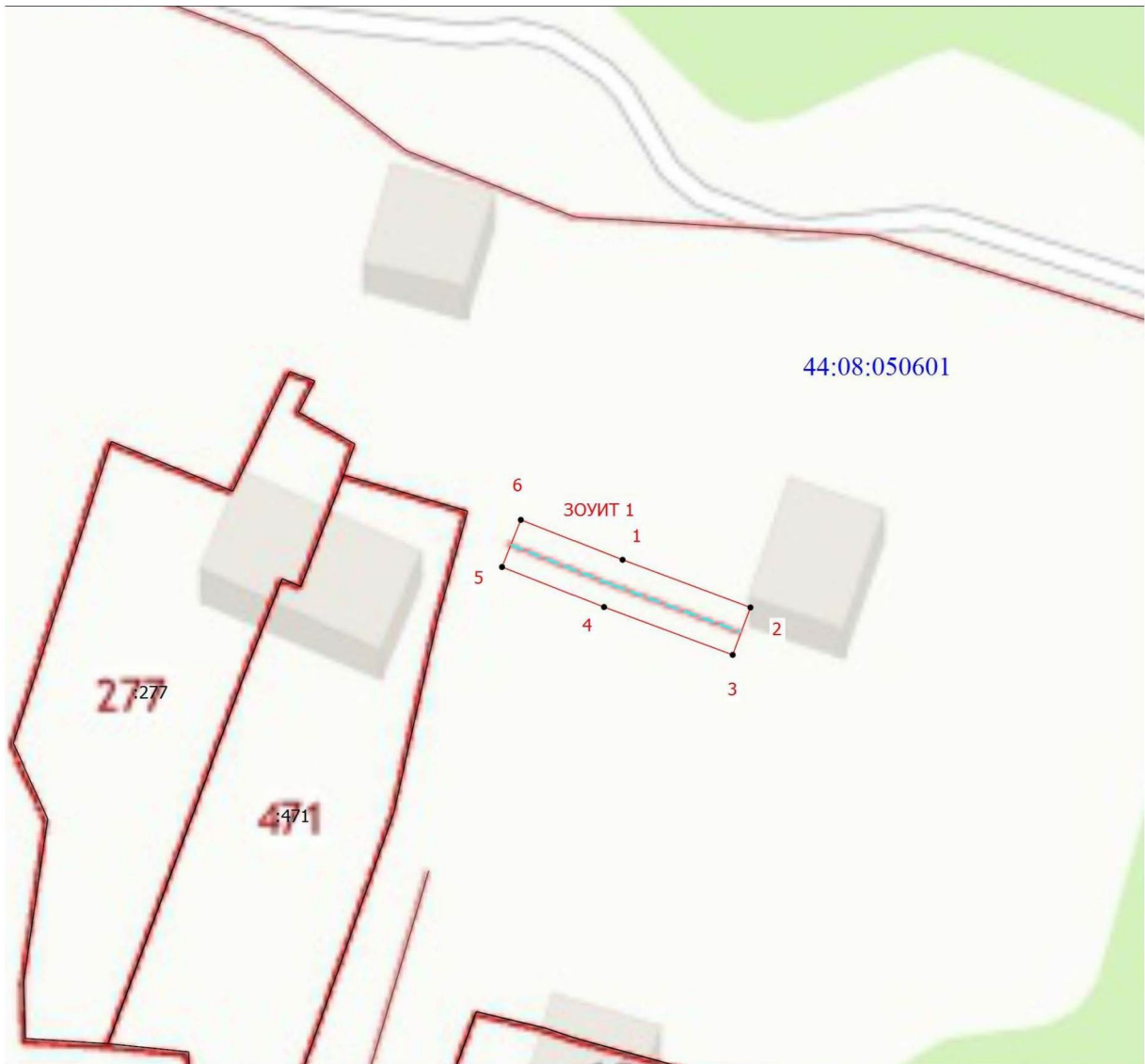
Приложение № 3

к приказу департамента
имущественных и земельных
отношений
Костромской области
от « 5 » декабря 2024 года № 178-од

СВЕДЕНИЯ





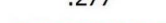
о границах охранной зоны сооружения трубопроводного транспорта,
имеющего местоположение: Костромская область, Красносельский район,
п. Гравийного Карьера, ул. Волжская, д. 11

Обозначение характерных точек границ	Координаты, м	
	X	Y
1	257031,23	1249305,29
2	257027,47	1249315,37
3	257023,73	1249313,97
4	257027,50	1249303,83
5	257030,66	1249295,84
6	257034,38	1249297,32
1	257031,23	1249305,29



Масштаб 1:500

Условные обозначения

-  - Часть границы, местоположение которой определено при выполнении кадастровых работ
-  - Характерная точка границы, сведения о которой позволяют однозначно определить ее положение на местности
- ЗОУИТ 1**
1 - Зона с особыми условиями использования территории ЗОУИТ 1
-  - Часть границы, сведения ЕГРН о которой позволяют однозначно определить ее положение на местности
-  - Граница кадастрового квартала
- :277** - Кадастровый номер земельного участка
-  - Ось газопровода
- 44:08:050601** - Номер кадастрового квартала

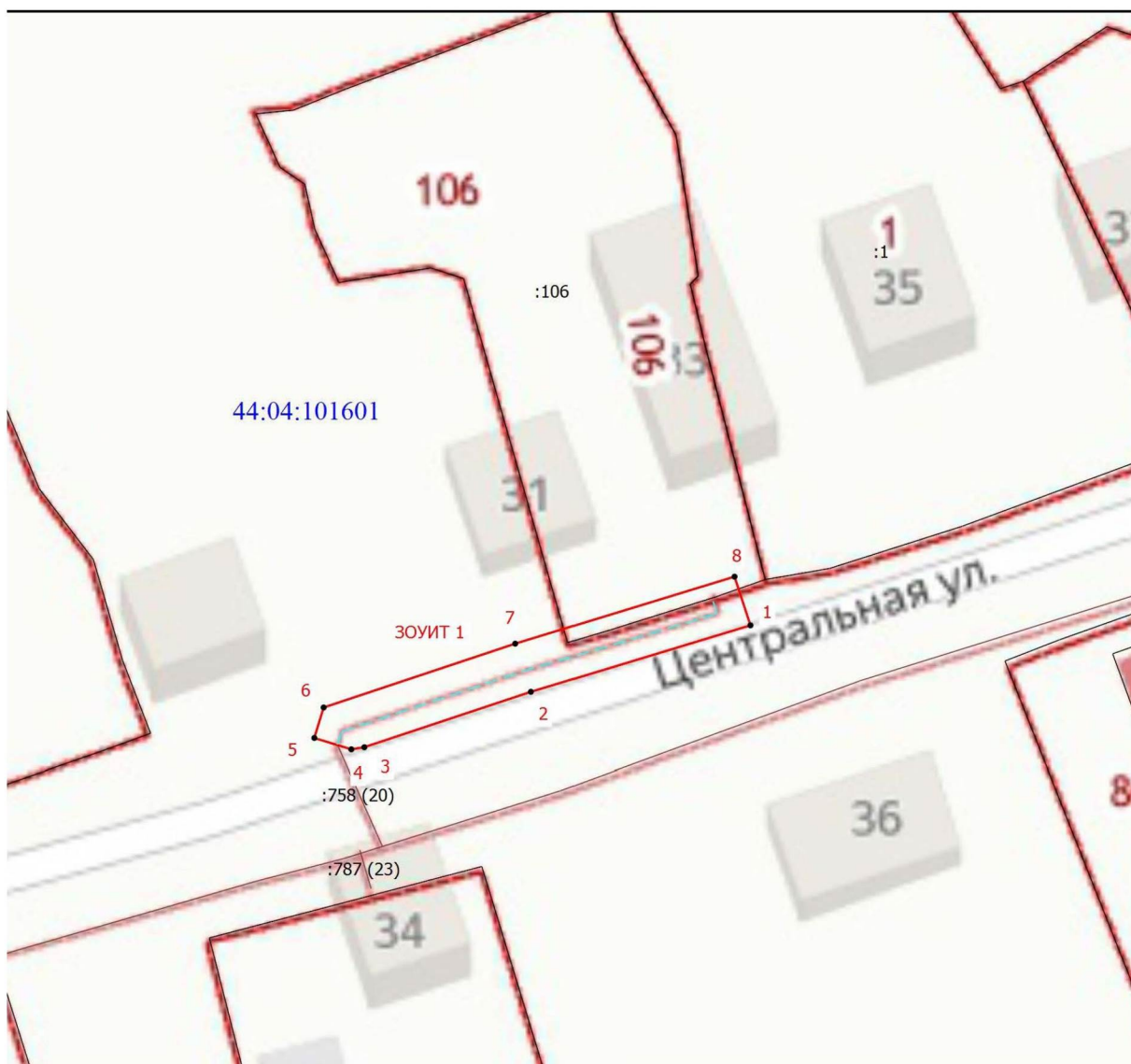
Приложение № 4

к приказу департамента
имущественных и земельных
отношений
Костромской области
от « 5 » декабря 2024 года № 178-од

СВЕДЕНИЯ

о границах охранной зоны сооружения трубопроводного транспорта,
имеющего местоположение: Российская Федерация, Костромская область,
Галичский р-н, д. Мелёшино, д. 35

Обозначение характерных точек границ	Координаты, м	
	X	Y
1	365864,19	1308216,40
2	365858,93	1308199,08
3	365854,55	1308185,91
4	365854,38	1308184,88
5	365855,28	1308181,95
6	365857,69	1308182,69
7	365862,74	1308197,84
8	365868,04	1308215,14
1	365864,19	1308216,40



Масштаб 1:500

Условные обозначения

- | | |
|---------------------|---|
| | - Часть границы, местоположение которой определено при выполнении кадастровых работ |
| | - Характерная точка границы, сведения о которой позволяют однозначно определить ее положение на местности |
| ЗОУИТ 1 | - Зона с особыми условиями использования территории ЗОУИТ 1 |
| 1 | - Обозначение новой характерной точки |
| :758 (20) | - Обозначение контура сооружения |
| | - Часть границы, сведения ЕГРН о которой позволяют однозначно определить ее положение на местности |
| | - Граница кадастрового квартала |
| :1 | - Кадастровый номер земельного участка |
| | - Ось газопровода |
| 44:04:101601 | - Номер кадастрового квартала |

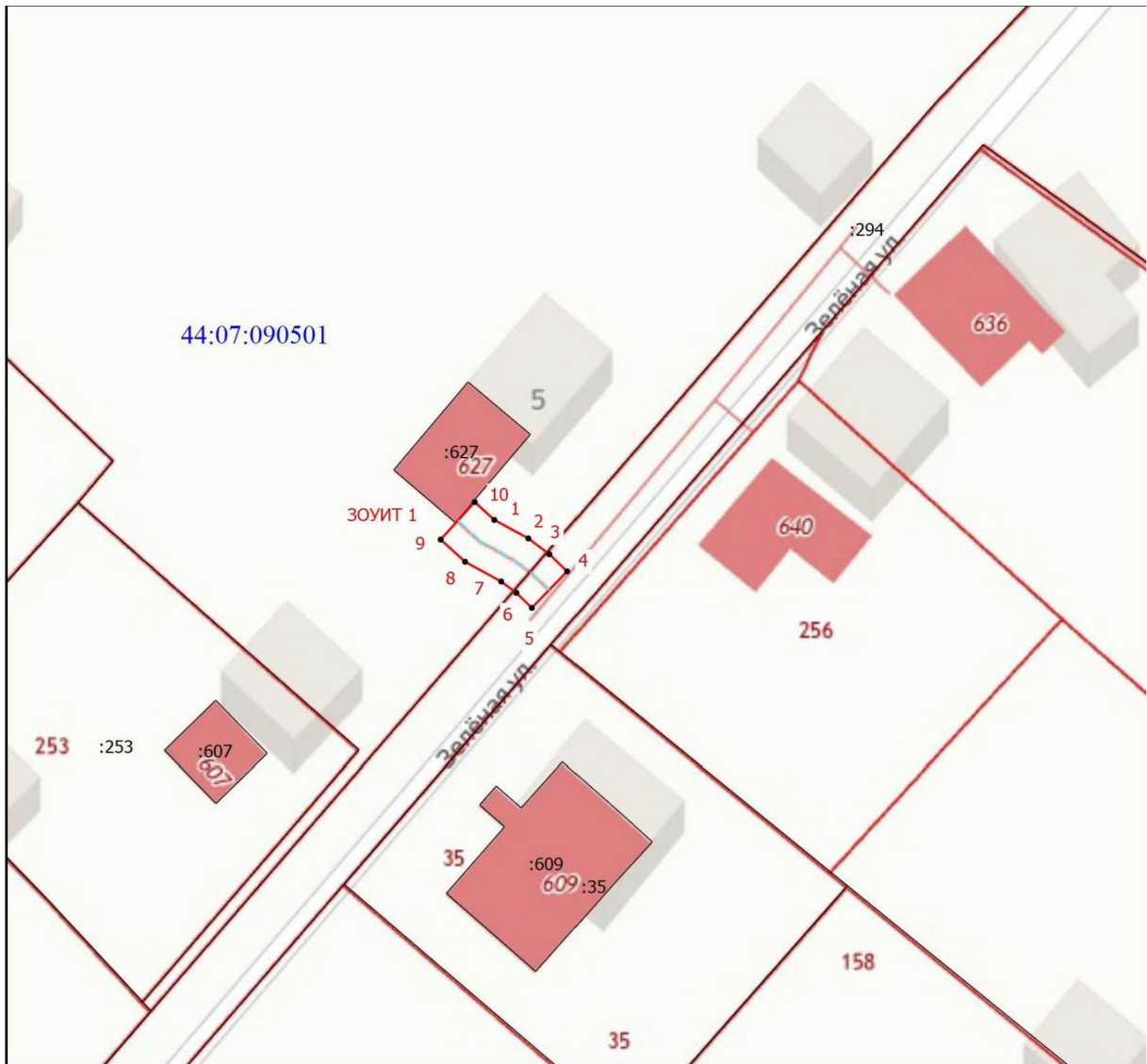
Приложение № 5

к приказу департамента
имущественных и земельных
отношений
Костромской области
от « 5 » декабря 2024 года № 178-од

СВЕДЕНИЯ

о границах охранной зоны сооружения трубопроводного транспорта,
имеющего местоположение: Костромская область, Костромской р-н,
д. Ивакино, ул. Зеленая, д. 5

Обозначение характерных точек границ	Координаты, м	
	X	Y
1	280301,67	1212358,44
2	280300,21	1212361,12
3	280298,96	1212362,78
4	280297,61	1212364,18
5	280294,73	1212361,40
6	280295,92	1212360,17
7	280296,81	1212358,98
8	280298,37	1212356,13
9	280300,12	1212354,21
10	280303,08	1212356,89
1	280301,67	1212358,44



Масштаб 1:500

Условные обозначения

- Часть границы, местоположение которой определено при выполнении кадастровых работ
- Характерная точка границы, сведения о которой позволяют однозначно определить ее положение на местности
- ЗОУИТ 1 - Зона с особыми условиями использования территории ЗОУИТ 1
- 1 - Обозначение новой характерной точки
- Часть границы, сведения ЕГРН о которой позволяют однозначно определить ее положение на местности
- Граница кадастрового квартала
- :253 - Кадастровый номер земельного участка
- Ось газопровода
- 44:07:090501 - Номер кадастрового квартала

Приложение № 6

к приказу департамента
имущественных и земельных
отношений
Костромской области
от « 5 » декабря 2024 года № 178-од

СВЕДЕНИЯ







о границах охранной зоны сооружения трубопроводного транспорта,
имеющего местоположение: Костромская область, Буйский район, г. Буй,
пер. Чехова, д. 22

Обозначение характерных точек границ	Координаты, м	
	X	Y
1	371655,21	1250076,53
2	371653,83	1250067,20
3	371657,79	1250066,62
4	371659,17	1250075,95
1	371655,21	1250076,53



Масштаб 1:500

Условные обозначения

-  - Часть границы, местоположение которой определено при выполнении кадастровых работ
-  - Характерная точка границы, сведения о которой позволяют однозначно определить ее положение на местности
- ЗОУИТ 1**
1 - Зона с особыми условиями использования территории ЗОУИТ 1
-  - Обозначение новой характерной точки
-  - Часть границы, сведения ЕГРН о которой позволяют однозначно определить ее положение на местности
-  - Граница кадастрового квартала
- :1** - Кадастровый номер земельного участка
-  - Ось газопровода
- 44:25:020316** - Номер кадастрового квартала

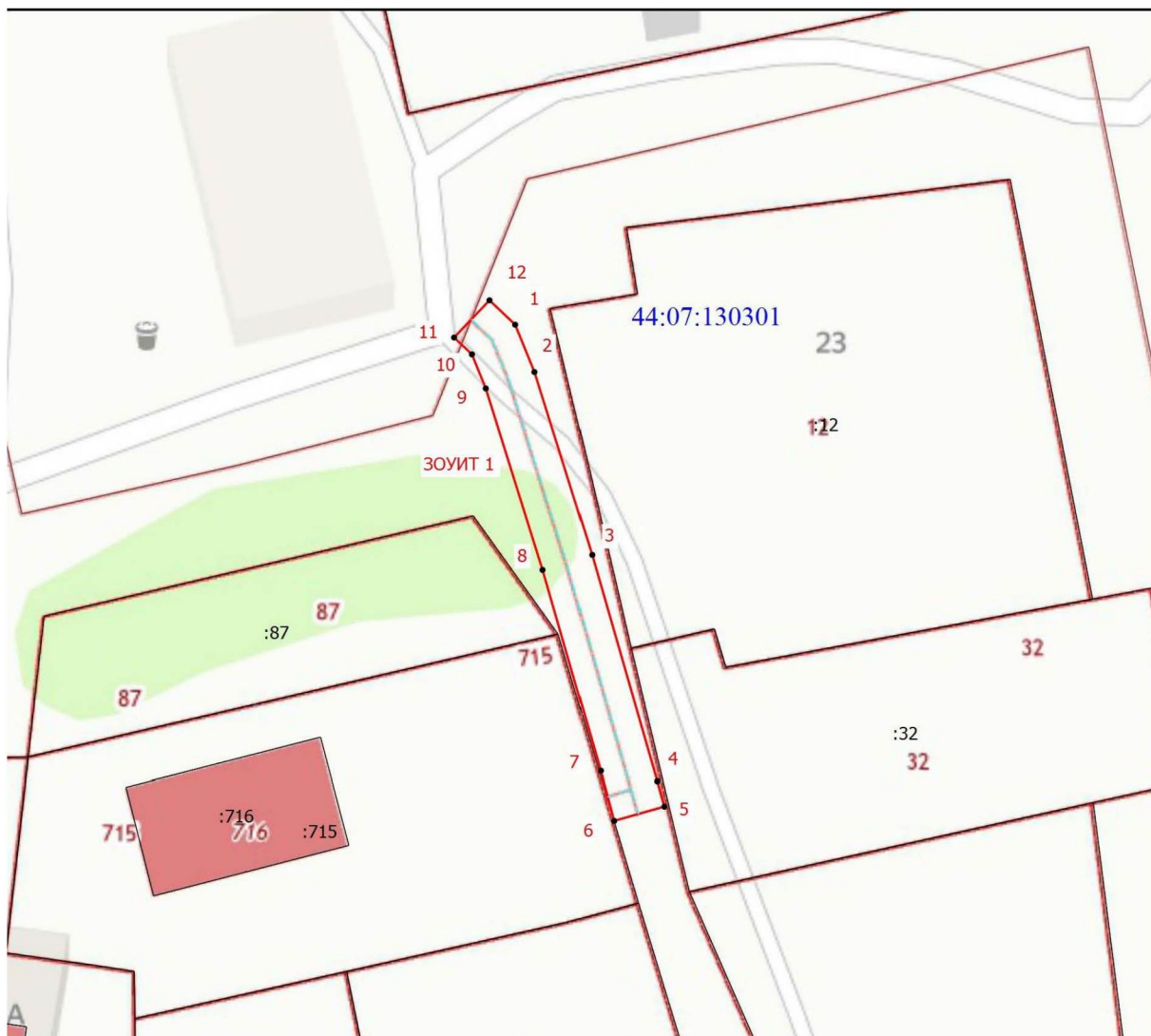
Приложение № 7

к приказу департамента
имущественных и земельных
отношений
Костромской области
от « 5 » декабря 2024 года № 178-од

СВЕДЕНИЯ







о границах охранной зоны сооружения трубопроводного транспорта,
имеющего местоположение: Костромская область, Костромской р-н,
д. Лунёво, д. б/н (кад. № з.у. 44:07:130301:715)

Обозначение характерных точек границ	Координаты, м	
	X	Y
1	265783,47	1223221,05
2	265779,78	1223222,55
3	265765,53	1223227,01
4	265747,92	1223232,07
5	265745,96	1223232,62
6	265744,85	1223228,71
7	265748,72	1223227,68
8	265764,36	1223223,18
9	265778,50	1223218,76
10	265781,16	1223217,68
11	265782,47	1223216,29
12	265785,37	1223219,05
1	265783,47	1223221,05



Масштаб 1:500

Условные обозначения

-  - Часть границы, местоположение которой определено при выполнении кадастровых работ
-  - Характерная точка границы, сведения о которой позволяют однозначно определить ее положение на местности
- ЗОУИТ 1** - Зона с особыми условиями использования территории ЗОУИТ 1
- 1** - Обозначение новой характерной точки
- :12** - Кадастровый номер земельного участка
-  - Часть границы, сведения ЕГРН о которой позволяют однозначно определить ее положение на местности
-  - Граница сооружения
-  - Граница кадастрового квартала
-  - Ось газопровода
- 44:07:130301** - Номер кадастрового квартала

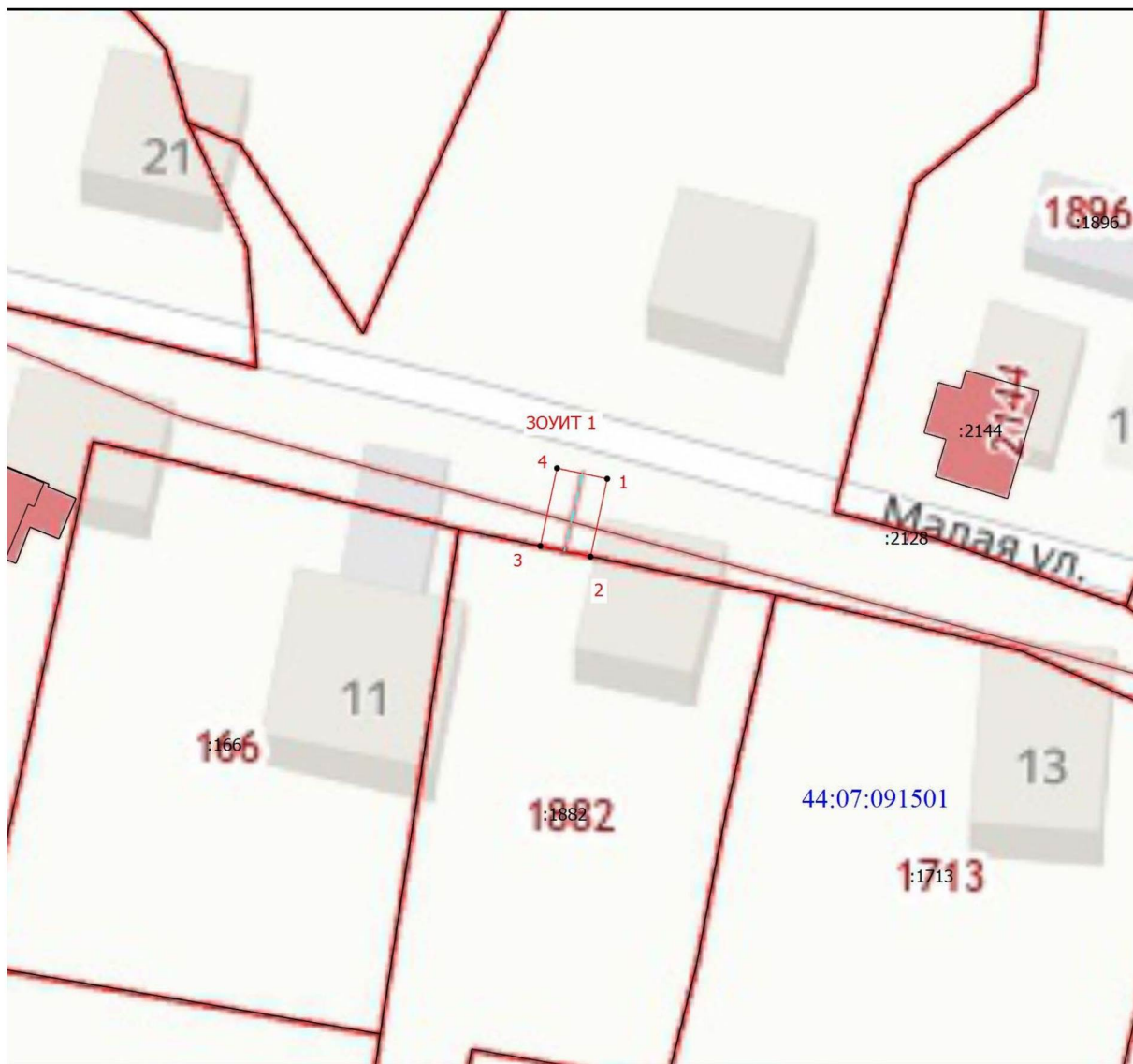
Приложение № 8

к приказу департамента
имущественных и земельных
отношений
Костромской области
от « 5 » декабря 2024 года № 178-од

СВЕДЕНИЯ







о границах охранной зоны сооружения трубопроводного транспорта,
имеющего местоположение: Костромская область, Костромской р-н,
д. Калинино, ул. Малая, к жилому дому № 22

Обозначение характерных точек границ	Координаты, м	
	X	Y
1	278471,93	1205621,84
2	278465,77	1205620,52
3	278466,61	1205616,60
4	278472,77	1205617,92
1	278471,93	1205621,84



Масштаб 1:500

Условные обозначения

-  - Часть границы, местоположение которой определено при выполнении кадастровых работ
-  - Характерная точка границы, сведения о которой позволяют однозначно определить ее положение на местности
- ЗОУИТ 1**
1 - Зона с особыми условиями использования территории ЗОУИТ 1
-  - Обозначение новой характерной точки
-  - Часть границы, сведения ЕГРН о которой позволяют однозначно определить ее положение на местности
-  - Граница кадастрового квартала
- :166** - Кадастровый номер земельного участка
-  - Ось газопровода
- 44:07:091501** - Номер кадастрового квартала

Приложение № 9

к приказу департамента
имущественных и земельных
отношений
Костромской области
от « 5 » декабря 2024 года № 178-од

СВЕДЕНИЯ

о границах охранной зоны сооружения трубопроводного транспорта,
имеющего местоположение: Костромская область, Красносельский р-н,
д. Веселово, ул. Центральная, д. 36

Обозначение характерных точек границ	Координаты, м	
	X	Y
1	264696,70	1245063,77
2	264693,72	1245061,09
3	264699,13	1245055,06
4	264702,11	1245057,74
1	264696,70	1245063,77



Масштаб 1:500

Условные обозначения

	- Часть границы, местоположение которой определено при выполнении кадастровых работ
	- Характерная точка границы, сведения о которой позволяют однозначно определить ее положение на местности
ЗОУИТ 1	- Зона с особыми условиями использования территории ЗОУИТ 1
1	- Обозначение новой характерной точки
	- Часть границы, сведения ЕГРН о которой позволяют однозначно определить ее положение на местности
	- Граница сооружения
	- Граница кадастрового квартала
:25	- Кадастровый номер земельного участка
	- Ось газопровода
44:08:050401	- Номер кадастрового квартала

Приложение № 10

к приказу департамента
имущественных и земельных
отношений
Костромской области
от « 5 » декабря 2024 года № 178-од

СВЕДЕНИЯ



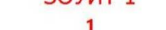




о границах охранной зоны сооружения трубопроводного транспорта,
имеющего местоположение: Костромская область, Нерехтский район,
город Нерехта, переулок Спортивный, дом 8

Обозначение характерных точек границ	Координаты, м	
	X	Y
1	256179,50	1191548,30
2	256168,61	1191547,83
3	256168,79	1191543,83
4	256179,68	1191544,30
1	256179,50	1191548,30



Масштаб 1:500

Условные обозначения

-  - Часть границы, местоположение которой определено при выполнении кадастровых работ
-  - Характерная точка границы, сведения о которой позволяют однозначно определить ее положение на местности
- ЗОУИТ 1**
1 - Зона с особыми условиями использования территории ЗОУИТ 1
-  - Обозначение новой характерной точки
-  - Часть границы, сведения ЕГРН о которой позволяют однозначно определить ее положение на местности
-  - Граница сооружения
-  - Граница кадастрового квартала
- :212** - Кадастровый номер земельного участка
-  - Ось газопровода
- 44:13:140521** - Номер кадастрового квартала

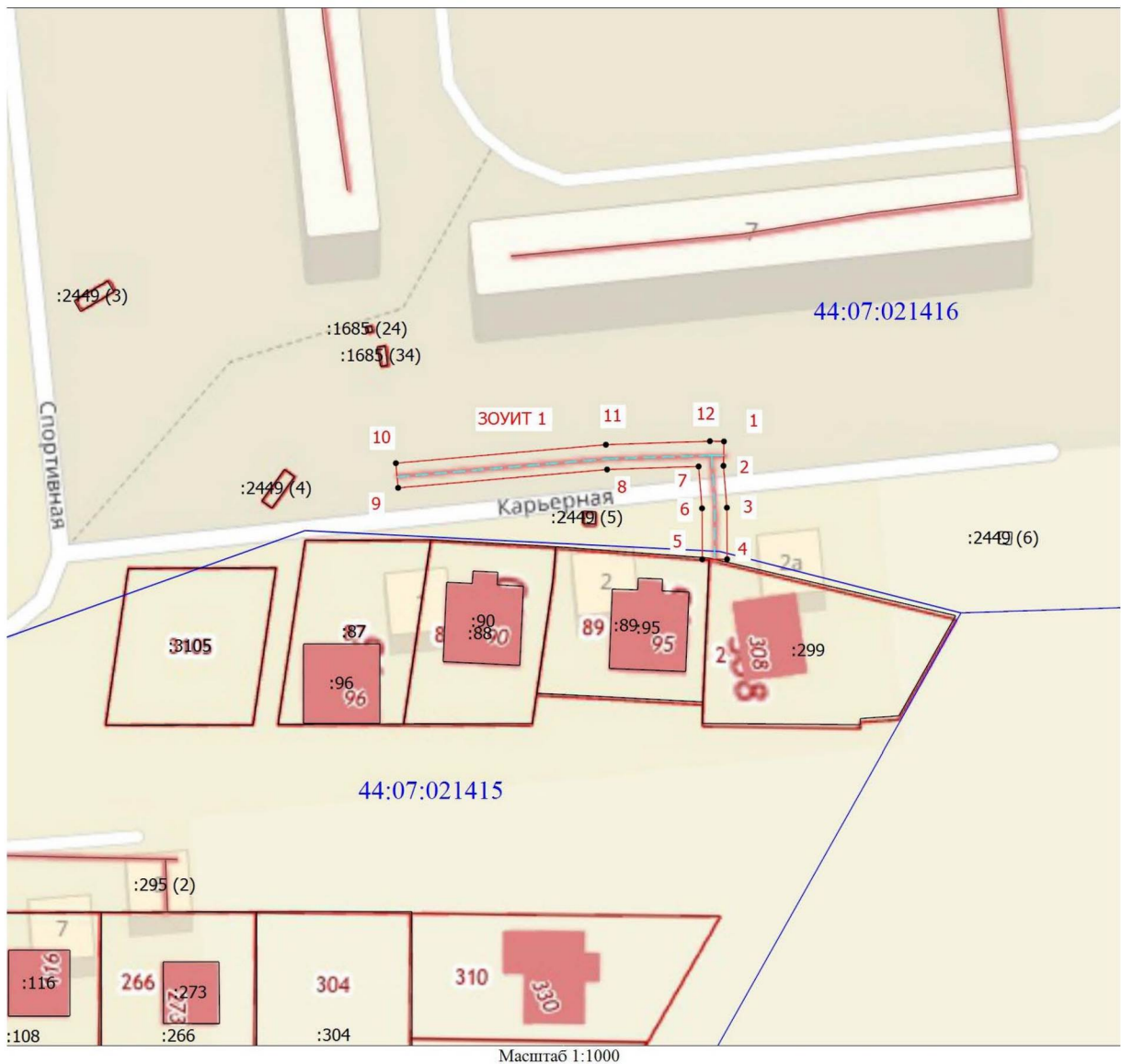
Приложение № 11

к приказу департамента
имущественных и земельных
отношений
Костромской области
от « 5 » декабря 2024 года № 178-од

СВЕДЕНИЯ

о границах охранной зоны сооружения трубопроводного транспорта,
имеющего местоположение: 156551, Костромская область,
р-н Костромской, д. Коряково, ул. Карьерная, д. 2б

Обозначение характерных точек границ	Координаты, м	
	X	Y
1	287620,76	1205916,92
2	287616,84	1205916,84
3	287610,09	1205917,39
4	287601,79	1205917,43
5	287601,77	1205913,43
6	287609,99	1205913,39
7	287616,74	1205912,84
8	287616,24	1205898,10
9	287613,28	1205864,55
10	287617,26	1205864,19
11	287620,24	1205897,91
12	287620,80	1205914,66
1	287620,76	1205916,92



Приложение № 12

к приказу департамента
имущественных и земельных
отношений
Костромской области
от « 5 » декабря 2024 года № 178-од

СВЕДЕНИЯ

о границах охранной зоны сооружения трубопроводного транспорта,
имеющего местоположение: Костромская область, Красносельский район,
село Сидоровское, площадь Сыромятникова, дом 13

Обозначение характерных точек границ	Координаты, м	
	X	Y
1	255508,41	1230164,93
2	255506,69	1230158,77
3	255510,55	1230157,69
4	255512,27	1230163,85
1	255508,41	1230164,93



Масштаб 1:700

Условные обозначения

- Часть границы, местоположение которой определено при выполнении кадастровых работ
- Характерная точка границы, сведения о которой позволяют однозначно определить ее положение на местности
- ЗОУИТ 1 - Зона с особыми условиями использования территории ЗОУИТ 1
- 1 - Обозначение новой характерной точки
- Часть границы, сведения ЕГРН о которой позволяют однозначно определить ее положение на местности
- Граница кадастрового квартала
- :3 - Кадастровый номер земельного участка
- Ось газопровода
- 44:08:061606 - Номер кадастрового квартала

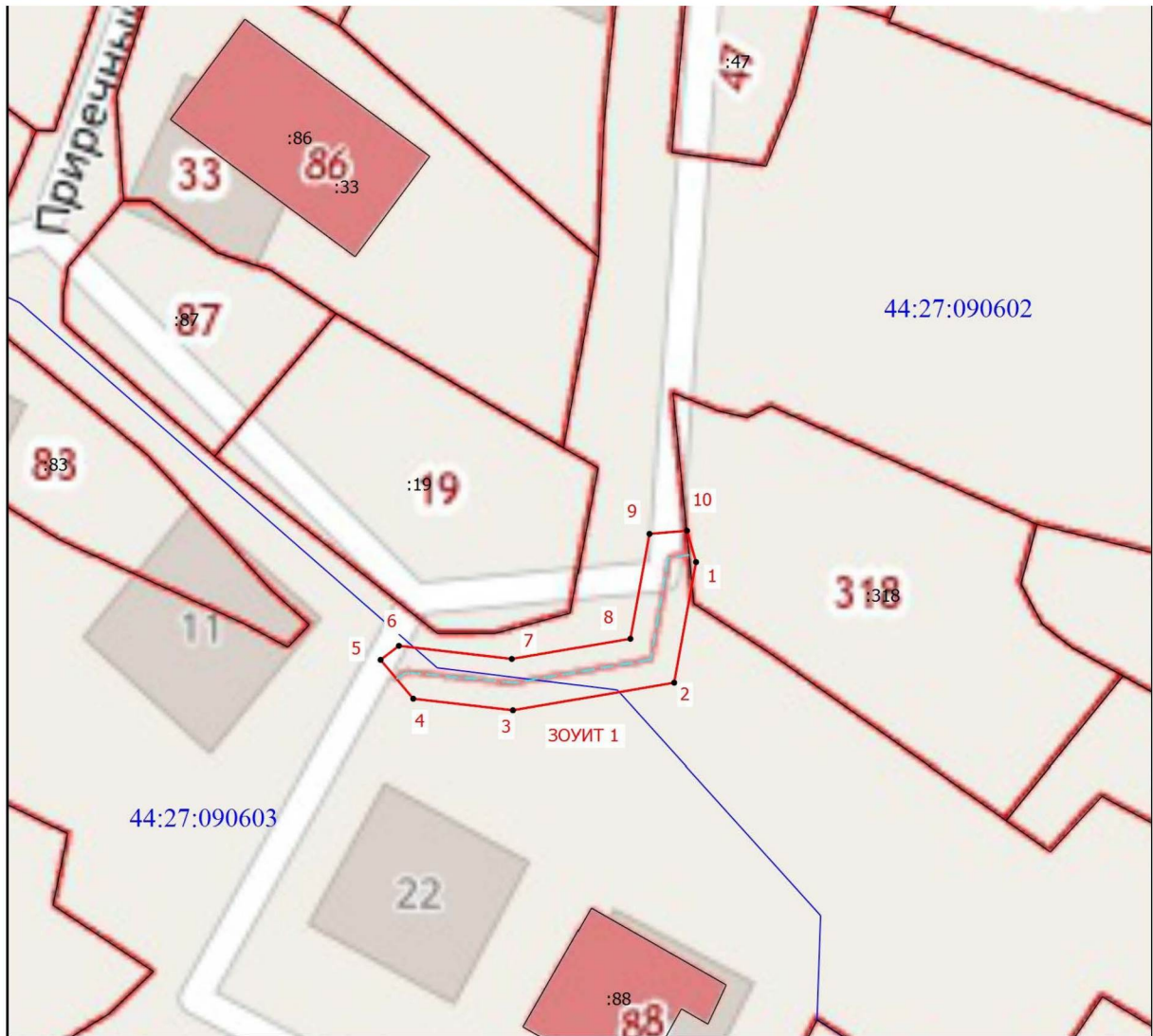
Приложение № 13

к приказу департамента
имущественных и земельных
отношений
Костромской области
от « 5 » декабря 2024 года № 178-од

СВЕДЕНИЯ

о границах охранной зоны сооружения трубопроводного транспорта,
имеющего местоположение: Костромская область, г. Кострома,
ул. Ключевская, дом без номера на земельном участке д. 35
(кадастровый номер земельного участка 44:27:090602:318)

Обозначение характерных точек границ	Координаты, м	
	X	Y
1	290254,35	1210012,67
2	290244,86	1210010,95
3	290242,69	1209998,32
4	290243,60	1209990,48
5	290246,66	1209987,91
6	290247,76	1209989,35
7	290246,73	1209998,23
8	290248,32	1210007,51
9	290256,57	1210009,01
10	290256,82	1210011,96
1	290254,35	1210012,67



Масштаб 1:500

Условные обозначения

- - Часть границы, местоположение которой определено при выполнении кадастровых работ
- - Характерная точка границы, сведения о которой позволяют однозначно определить ее положение на местности
- ЗОУИТ 1 - Зона с особыми условиями использования территории ЗОУИТ 1
- 1 - Обозначение новой характерной точки
- :19 - Кадастровый номер земельного участка
- - Часть границы, сведения ЕГРН о которой позволяют однозначно определить ее положение на местности
- - Граница кадастрового квартала
- - - - Ось газопровода
- 44:27:090602 - Номер кадастрового квартала

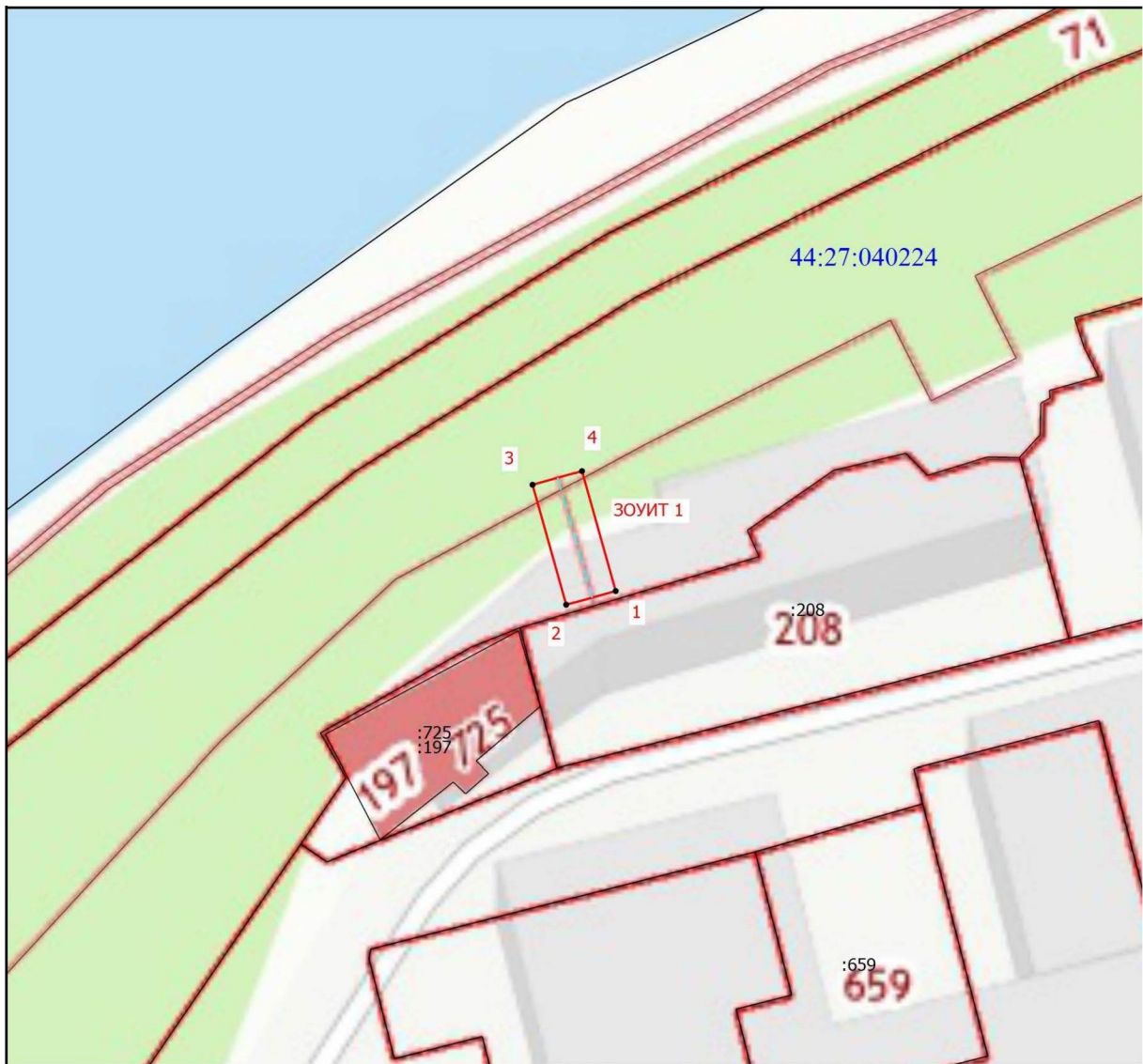
Приложение № 14

к приказу департамента
имущественных и земельных
отношений
Костромской области
от « 5 » декабря 2024 года № 178-од

СВЕДЕНИЯ

о границах охранной зоны сооружения трубопроводного транспорта,
имеющего местоположение: Костромская область, г. Кострома,
ул. Коммунаров, д. 5

Обозначение характерных точек границ	Координаты, м	
	X	Y
1	293326,95	1212124,61
2	293325,87	1212120,75
3	293335,35	1212118,09
4	293336,43	1212121,95
1	293326,95	1212124,61



Масштаб 1:500

Условные обозначения

- | | |
|---------------------|---|
| | - Часть границы, местоположение которой определено при выполнении кадастровых работ |
| | - Характерная точка границы, сведения о которой позволяют однозначно определить ее положение на местности |
| ЗОУИТ 1 | - Зона с особыми условиями использования территории ЗОУИТ 1 |
| 1 | - Обозначение новой характерной точки |
| | - Часть границы, сведения ЕГРН о которой позволяют однозначно определить ее положение на местности |
| | - Граница кадастрового квартала |
| :197 | - Кадастровый номер земельного участка |
| | - Ось газопровода |
| 44:27:040224 | - Номер кадастрового квартала |

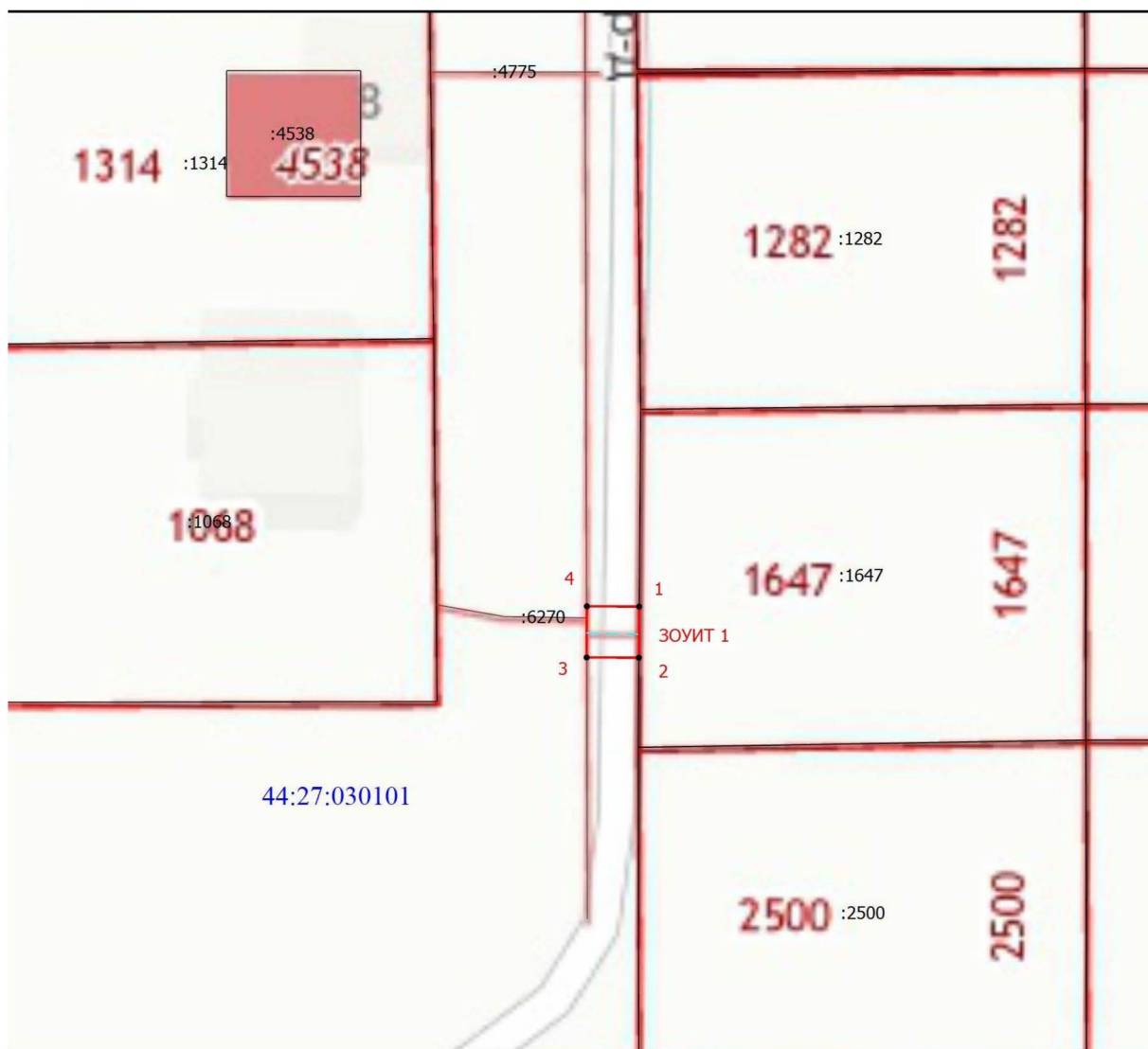
Приложение № 15

к приказу департамента
имущественных и земельных
отношений
Костромской области
от « 5 » декабря 2024 года № 178-од

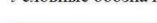






СВЕДЕНИЯ

о границах охранной зоны сооружения трубопроводного транспорта,
имеющего местоположение: Костромская область, г. Кострома,
2-ой Армейский проезд, д. 11

Обозначение характерных точек границ	Координаты, м	
	X	Y
1	297359,54	1212245,75
2	297355,54	1212245,73
3	297355,56	1212241,65
4	297359,56	1212241,67
1	297359,54	1212245,75



Условные обозначения

-  - Часть границы, местоположение которой определено при выполнении кадастровых работ
-  - Характерная точка границы, сведения о которой позволяют однозначно определить ее положение на местности
- ЗОУИТ 1**
1 - Зона с особыми условиями использования территории ЗОУИТ 1
-  - Обозначение новой характерной точки
-  - Часть границы, сведения ЕГРН о которой позволяют однозначно определить ее положение на местности
-  - Граница сооружения
-  - Граница кадастрового квартала
- :1068** - Кадастровый номер земельного участка
-  - Ось газопровода
- 44:27:030101** - Номер кадастрового квартала

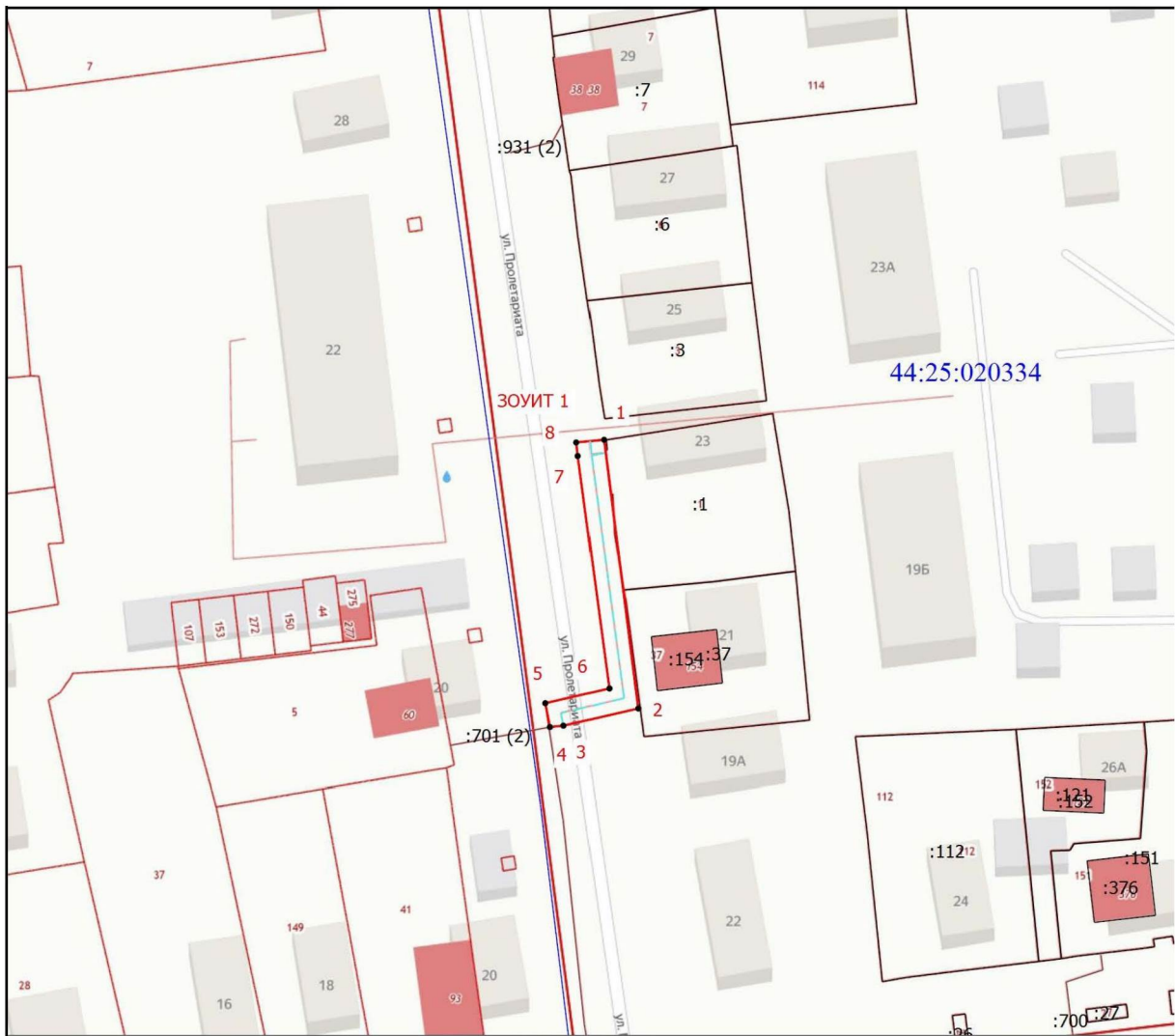
Приложение № 16

к приказу департамента
имущественных и земельных
отношений
Костромской области
от « 5 » декабря 2024 года № 178-од

СВЕДЕНИЯ







о границах охранной зоны сооружения трубопроводного транспорта,
имеющего местоположение: Костромская область, Буйский район, г. Буй,
ул. Пролетариата, д. 23, газопровод-ввод к жилому дому

Обозначение характерных точек границ	Координаты, м	
	X	Y
1	371085,78	1248963,62
2	371044,40	1248968,88
3	371041,75	1248957,44
4	371041,54	1248955,37
5	371045,21	1248954,66
6	371047,48	1248964,44
7	371083,28	1248959,64
8	371085,37	1248959,41
1	371085,78	1248963,62



Масштаб 1:1000

Условные обозначения

-  - Часть границы, местоположение которой определено при выполнении кадастровых работ
-  - Характерная точка границы, сведения о которой позволяют однозначно определить ее положение на местности
- ЗОУИТ 1** - Зона с особыми условиями использования территории ЗОУИТ 1
- 1** - Обозначение новой характерной точки
- :1** - Кадастровый номер земельного участка
-  - Часть границы, сведения ЕГРН о которой позволяют однозначно определить ее положение на местности
-  - Граница сооружения
-  - Граница кадастрового квартала
-  - Ось газопровода
- 44:25:020334** - Номер кадастрового квартала

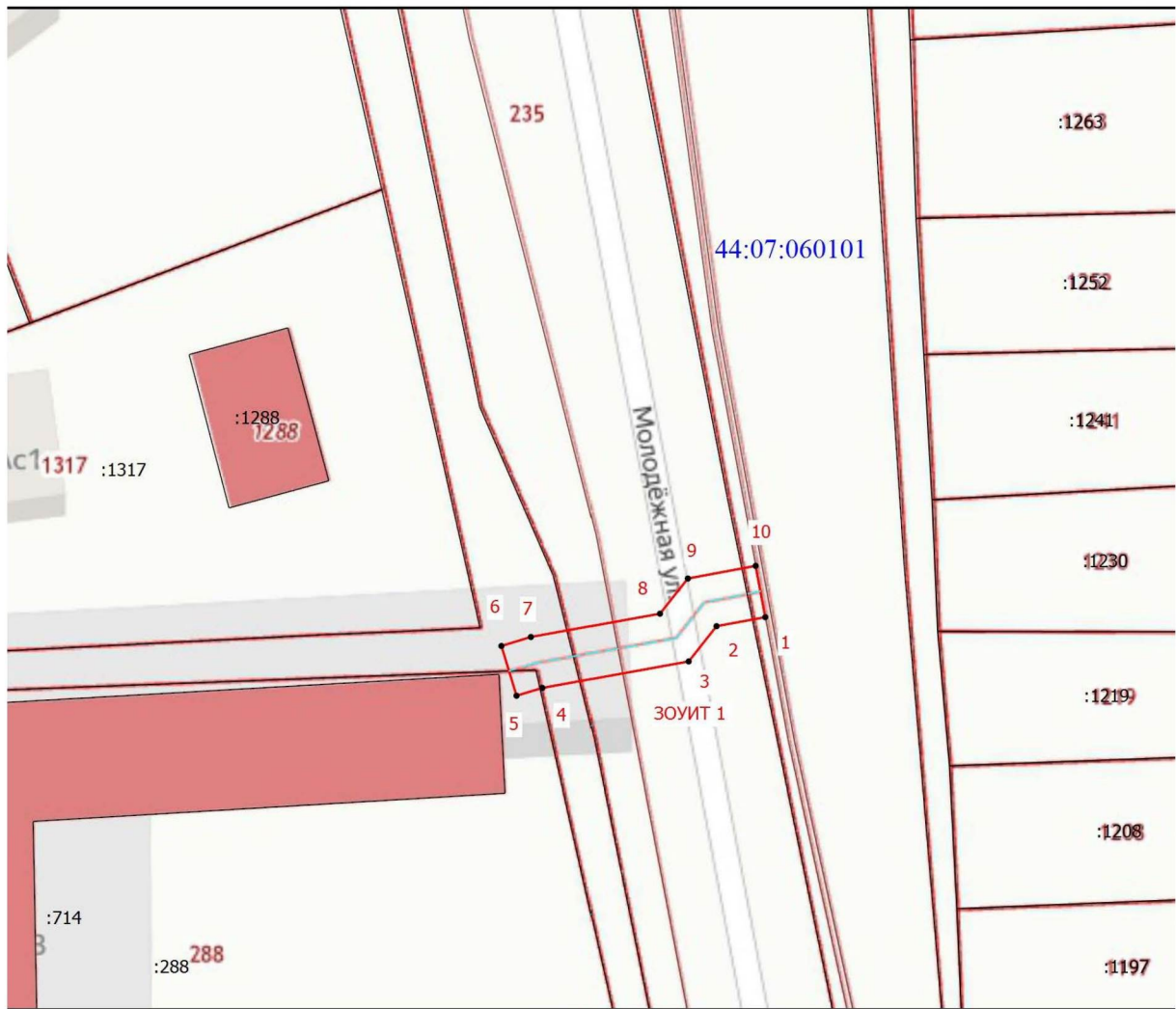
Приложение № 17

к приказу департамента
имущественных и земельных
отношений
Костромской области
от « 5 » декабря 2024 года № 178-од

СВЕДЕНИЯ








о границах охранной зоны сооружения трубопроводного транспорта,
имеющего местоположение: Костромская область, Костромской р-н,
д. Кузьмищи, ул. Молодежная, д. 13

Обозначение характерных точек границ	Координаты, м	
	X	Y
1	303097,17	1225208,68
2	303096,48	1225204,94
3	303093,77	1225202,80
4	303091,74	1225191,62
5	303091,14	1225189,64
6	303094,96	1225188,48
7	303095,65	1225190,74
8	303097,44	1225200,60
9	303100,14	1225202,74
10	303101,11	1225207,94
1	303097,17	1225208,68



Масштаб 1:500

Условные обозначения

-  - Часть границы, местоположение которой определено при выполнении кадастровых работ
-  - Характерная точка границы, сведения о которой позволяют однозначно определить ее положение на местности
- ЗОУИТ 1**
1 - Зона с особыми условиями использования территории ЗОУИТ 1
-  - Обозначение новой характерной точки
-  - Часть границы, сведения ЕГРН о которой позволяют однозначно определить ее положение на местности
-  - Граница сооружения
-  - Граница кадастрового квартала
- :288** - Кадастровый номер земельного участка
-  - Ось газопровода
- 44:07:060101** - Номер кадастрового квартала

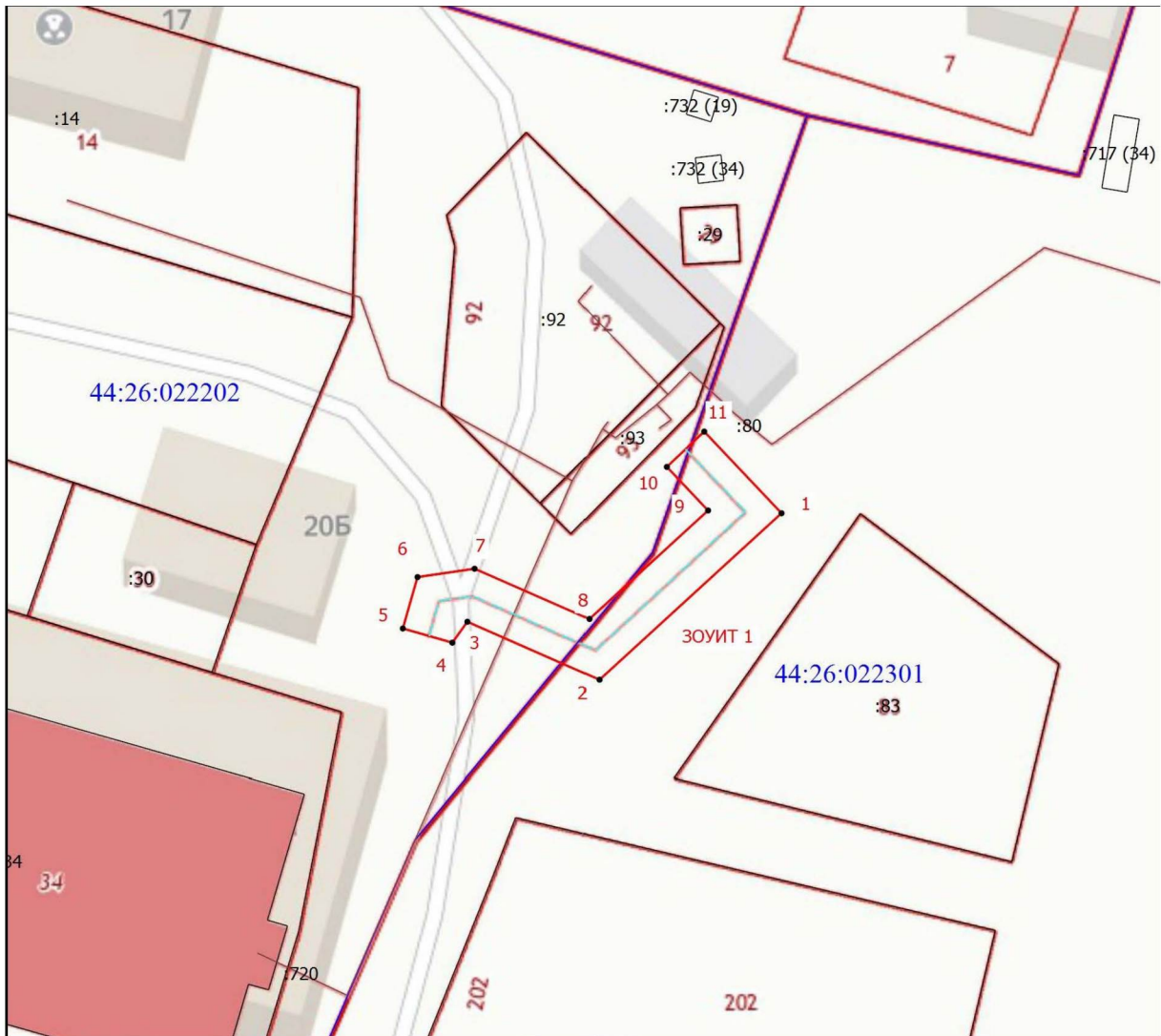
Приложение № 18

к приказу департамента
имущественных и земельных
отношений
Костромской области
от « 5 » декабря 2024 года № 178-од

СВЕДЕНИЯ







о границах охранной зоны сооружения трубопроводного транспорта,
имеющего местоположение: Российская Федерация, Костромская область,
Галичский р-н, г. Галич, ул. Леднева, д. 20а, лит Бб

Обозначение характерных точек границ	Координаты, м	
	X	Y
1	359377,95	1297233,04
2	359365,02	1297218,92
3	359369,52	1297208,71
4	359367,90	1297207,54
5	359369,00	1297203,70
6	359372,99	1297204,84
7	359373,64	1297209,27
8	359369,74	1297218,14
9	359378,16	1297227,34
10	359381,55	1297224,14
11	359384,29	1297227,04
1	359377,95	1297233,04



Масштаб 1:500

Условные обозначения

-  - Часть границы, местоположение которой определено при выполнении кадастровых работ
-  - Характерная точка границы, сведения о которой позволяют однозначно определить ее положение на местности
- ЗООУИТ 1** - Зона с особыми условиями использования территории ЗООУИТ 1
- 1** - Обозначение новой характерной точки
- :14** - Кадастровый номер земельного участка
-  - Часть границы, сведения ЕГРН о которой позволяют однозначно определить ее положение на местности
-  - Граница сооружения
-  - Граница кадастрового квартала
- :34** - Кадастровый номер здания
-  - Ось газопровода
- 44:26:022202** - Номер кадастрового квартала

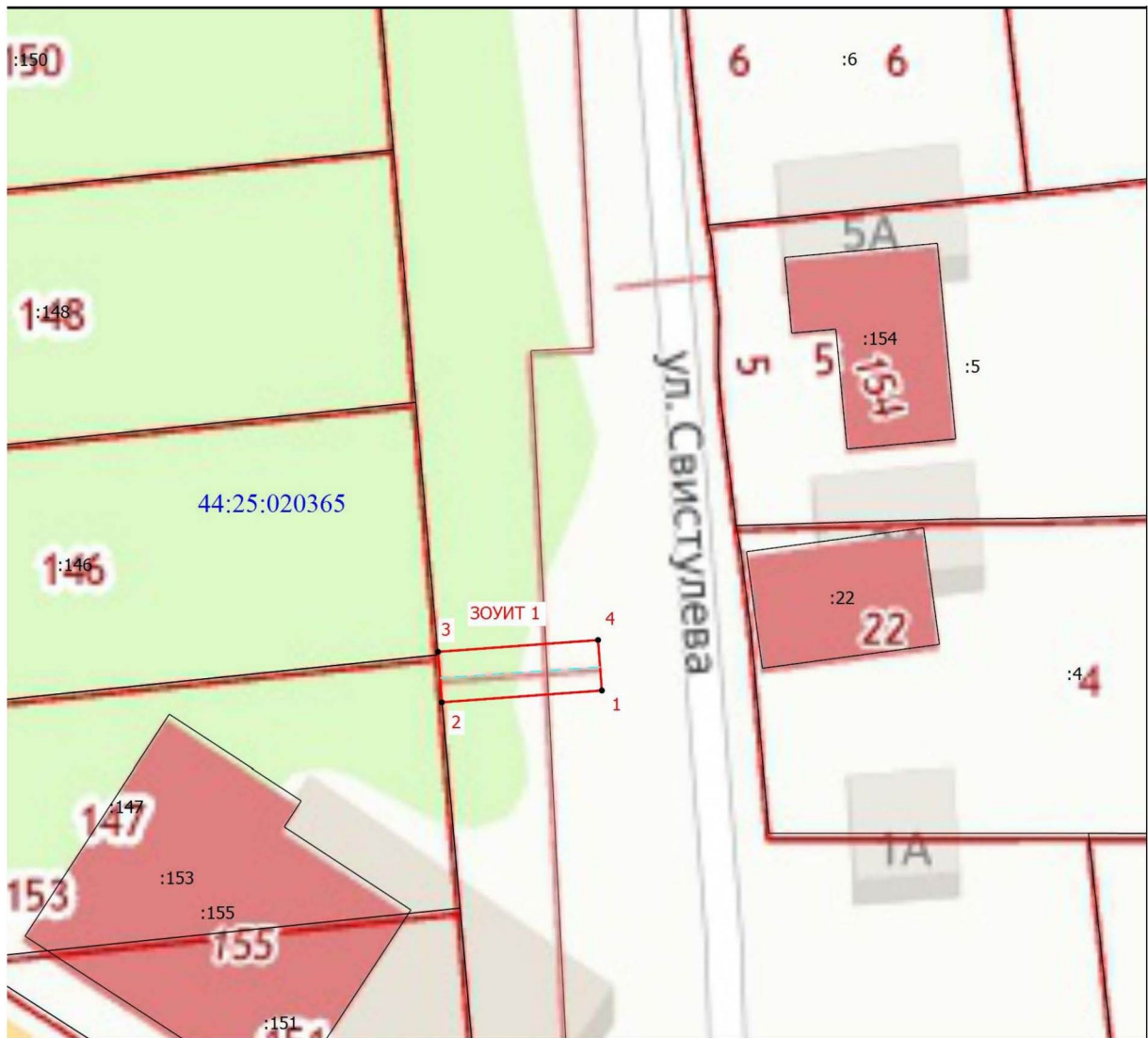
Приложение № 19

к приказу департамента
имущественных и земельных
отношений
Костромской области
от « 5 » декабря 2024 года № 178-од

СВЕДЕНИЯ







о границах охранной зоны сооружения трубопроводного транспорта,
имеющего местоположение: Костромская область, Буйский район, г. Буй,
ул. 3 Интернационала, д. 47Б, газопровод-ввод к жилому дому

Обозначение характерных точек границ	Координаты, м	
	X	Y
1	370526,84	1250117,02
2	370525,91	1250104,45
3	370529,89	1250104,15
4	370530,82	1250116,72
1	370526,84	1250117,02



Масштаб 1:500

Условные обозначения

-  - Часть границы, местоположение которой определено при выполнении кадастровых работ
-  - Характерная точка границы, сведения о которой позволяют однозначно определить ее положение на местности
- ЗОУИТ 1** - Зона с особыми условиями использования территории ЗОУИТ 1
- 1** - Обозначение новой характерной точки
-  - Часть границы, сведения ЕГРН о которой позволяют однозначно определить ее положение на местности
-  - Граница сооружения
-  - Граница кадастрового квартала
- :4** - Кадастровый номер земельного участка
-  - Ось газопровода
- 44:25:020365** - Номер кадастрового квартала

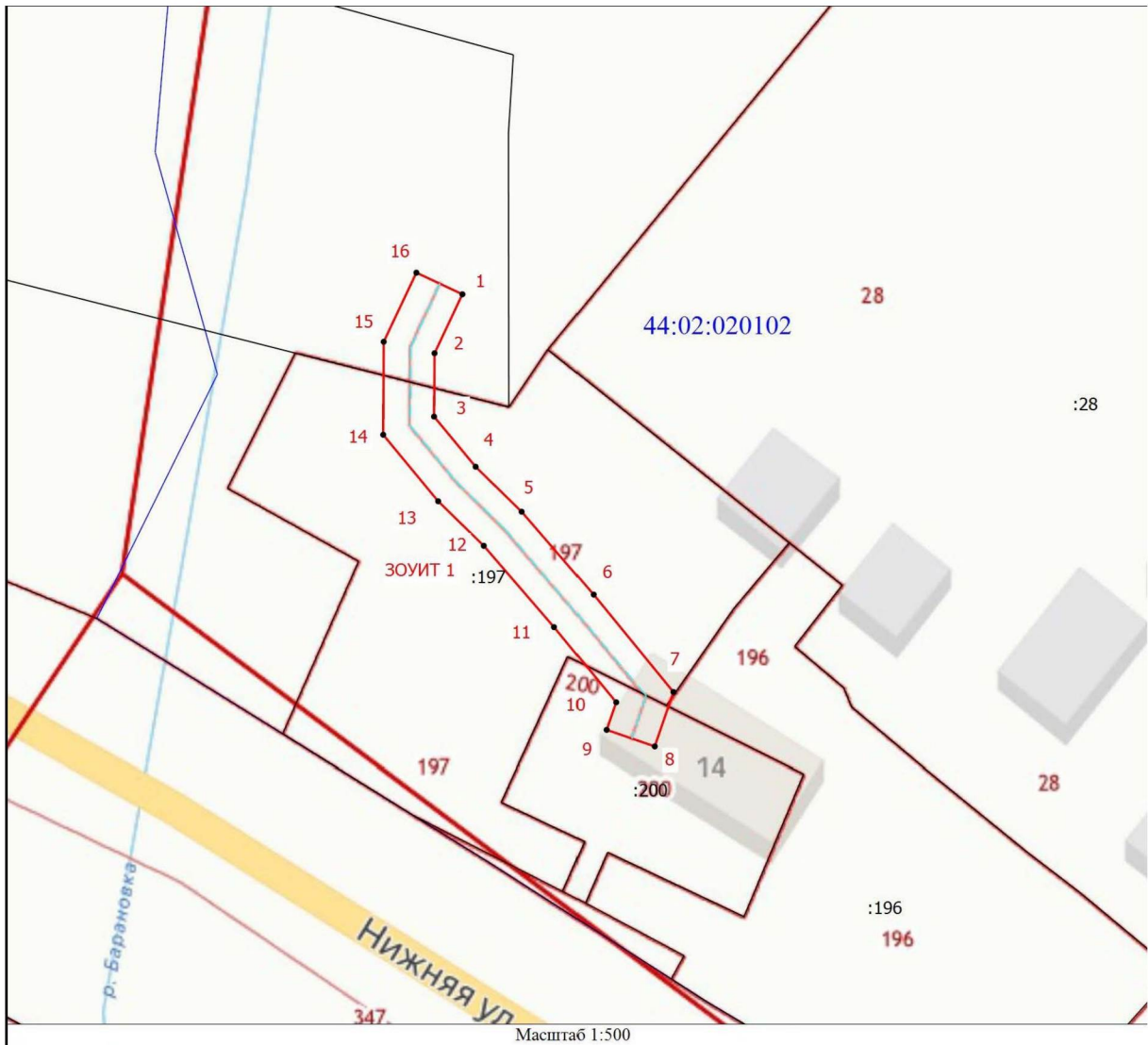
Приложение № 20

к приказу департамента
имущественных и земельных
отношений
Костромской области
от « 5 » декабря 2024 года № 178-од







СВЕДЕНИЯ

о границах охранной зоны сооружения трубопроводного транспорта,
имеющего местоположение: Костромская область, Буйский район,
д. Бараново, ул. Нижняя, д. 14, кв. 2

Обозначение характерных точек границ	Координаты, м	
	X	Y
1	370857,94	1252801,66
2	370853,30	1252799,47
3	370848,31	1252799,43
4	370844,36	1252802,70
5	370840,82	1252806,32
6	370834,30	1252811,94
7	370826,63	1252818,21
8	370822,35	1252816,74
9	370823,65	1252812,96
10	370825,82	1252813,71
11	370831,74	1252808,86
12	370838,14	1252803,34
13	370841,65	1252799,75
14	370846,88	1252795,43
15	370854,20	1252795,47
16	370859,64	1252798,04
1	370857,94	1252801,66



Условные обозначения

-  - Часть границы, местоположение которой определено при выполнении кадастровых работ
-  - Характерная точка границы, сведения о которой позволяют однозначно определить ее положение на местности
- ЗОУИТ 1** - Зона с особыми условиями использования территории ЗОУИТ 1
- 1** - Обозначение новой характерной точки
- :28** - Кадастровый номер земельного участка
-  - Часть границы, сведения ЕГРН о которой позволяют однозначно определить ее положение на местности
-  - Граница сооружения
-  - Граница кадастрового квартала
-  - Ось газопровода
- 44:02:020102** - Номер кадастрового квартала

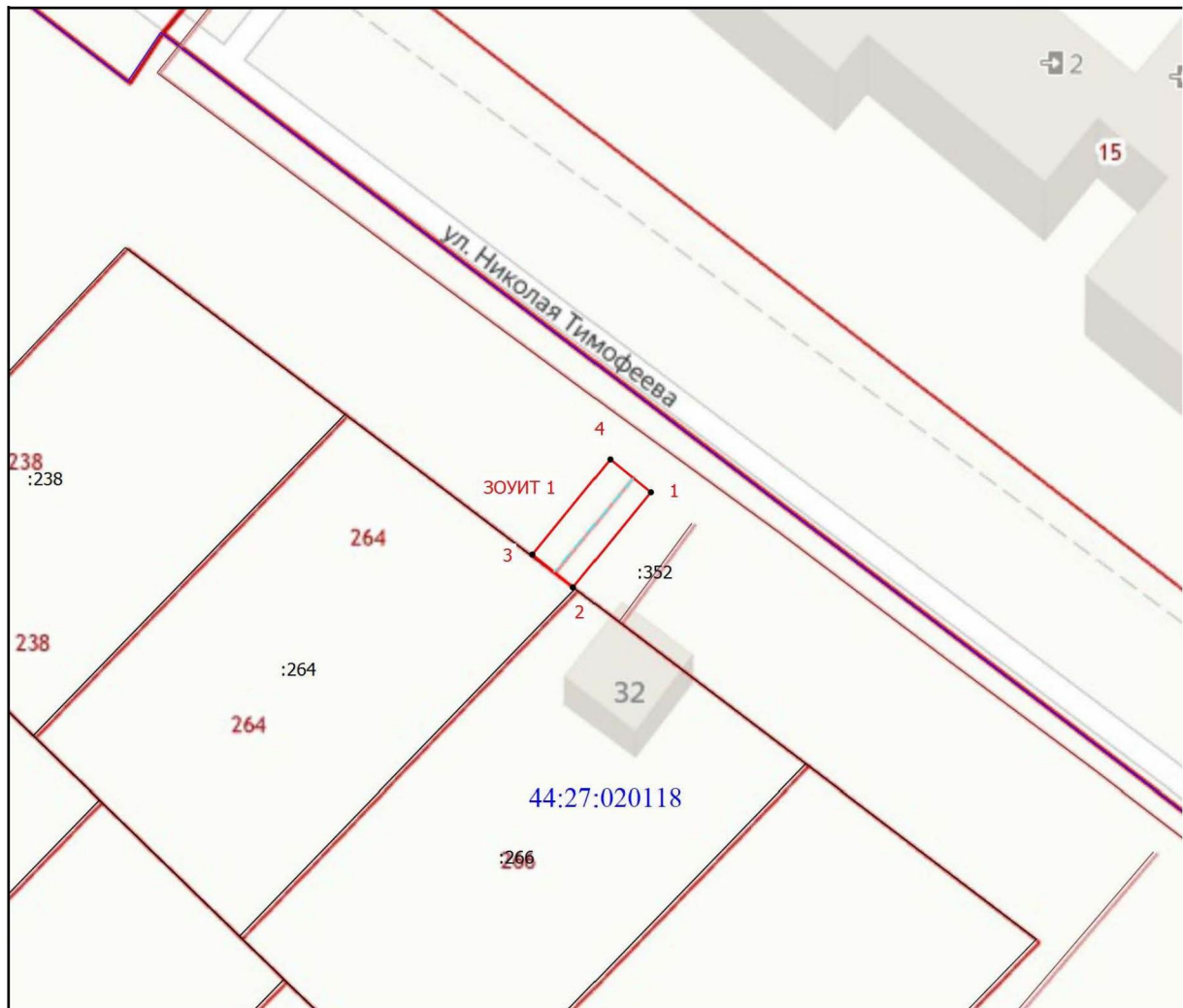
Приложение № 21

к приказу департамента
имущественных и земельных
отношений
Костромской области
от « 5 » декабря 2024 года № 178-од

СВЕДЕНИЯ



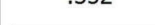



о границах охранной зоны сооружения трубопроводного транспорта,
имеющего местоположение: Костромская область, г. Кострома,
ул. Николая Тимофеева, д. 30

Обозначение характерных точек границ	Координаты, м	
	X	Y
1	297269,32	1210400,95
2	297262,03	1210395,02
3	297264,55	1210391,92
4	297271,84	1210397,85
1	297269,32	1210400,95



Масштаб 1:500

Условные обозначения

-  - Часть границы, местоположение которой определено при выполнении кадастровых работ
-  - Характерная точка границы, сведения о которой позволяют однозначно определить ее положение на местности
- ЗОУИТ 1** - Зона с особыми условиями использования территории ЗОУИТ 1
- 1** - Обозначение новой характерной точки
- :352** - Кадастровый номер сооружения
-  - Часть границы, сведения ЕГРН о которой позволяют однозначно определить ее положение на местности
-  - Граница сооружения
-  - Граница кадастрового квартала
- :238** - Кадастровый номер земельного участка
-  - Ось газопровода
- 44:27:020118** - Номер кадастрового квартала

Приложение № 22

к приказу департамента
имущественных и земельных
отношений
Костромской области
от « 5 » декабря 2024 года № 178-од

СВЕДЕНИЯ







о границах охранной зоны сооружения трубопроводного транспорта,
имеющего местоположение: Костромская область, Костромской р-н,
д. Коряково, ул. Лесная, д. 20, (кад. № З.У. 44:07:021413:321)

Обозначение характерных точек границ	Координаты, м	
	X	Y
1	287336,76	1205056,04
2	287332,76	1205055,84
3	287333,17	1205047,65
4	287337,17	1205047,85
1	287336,76	1205056,04



Масштаб 1:500

Условные обозначения

-  - Часть границы, местоположение которой определено при выполнении кадастровых работ
-  - Характерная точка границы, сведения о которой позволяют однозначно определить ее положение на местности
- ЗОУИТ 1** - Зона с особыми условиями использования территории ЗОУИТ 1
- 1** - Обозначение новой характерной точки
-  - Часть границы, сведения ЕГРН о которой позволяют однозначно определить ее положение на местности
-  - Граница сооружения
-  - Граница кадастрового квартала
- :38** - Кадастровый номер земельного участка
-  - Ось газопровода
- 44:07:021413** - Номер кадастрового квартала

Приложение № 23

к приказу департамента
имущественных и земельных
отношений
Костромской области
от « 5 » декабря 2024 года № 178-од

СВЕДЕНИЯ

о границах охранной зоны сооружения трубопроводного транспорта,
имеющего местоположение: Российская Федерация, Костромская область,
Галичский р-н, г. Галич, ул. Леднева, д. 39, кв. 1

Обозначение характерных точек границ	Координаты, м	
	X	Y
1	359211,73	1297560,03
2	359211,46	1297568,30
3	359211,20	1297574,77
4	359210,36	1297581,07
5	359206,40	1297580,55
6	359207,21	1297574,48
7	359207,46	1297568,15
8	359207,75	1297559,18
9	359205,48	1297558,98
10	359205,48	1297554,98
11	359213,75	1297555,00
1	359211,73	1297560,03



Условные обозначения

- Часть границы, местоположение которой определено при выполнении кадастровых работ
- Характерная точка границы, сведения о которой позволяют однозначно определить ее положение на местности
- ЗОУИТ 1** - Зона с особыми условиями использования территории ЗОУИТ 1
- 1** - Обозначение новой характерной точки
- Часть границы, сведения ЕГРН о которой позволяют однозначно определить ее положение на местности
- Граница сооружения
- Граница кадастрового квартала
- :4** - Кадастровый номер земельного участка
- Ось газопровода
- 44:26:050202** - Номер кадастрового квартала

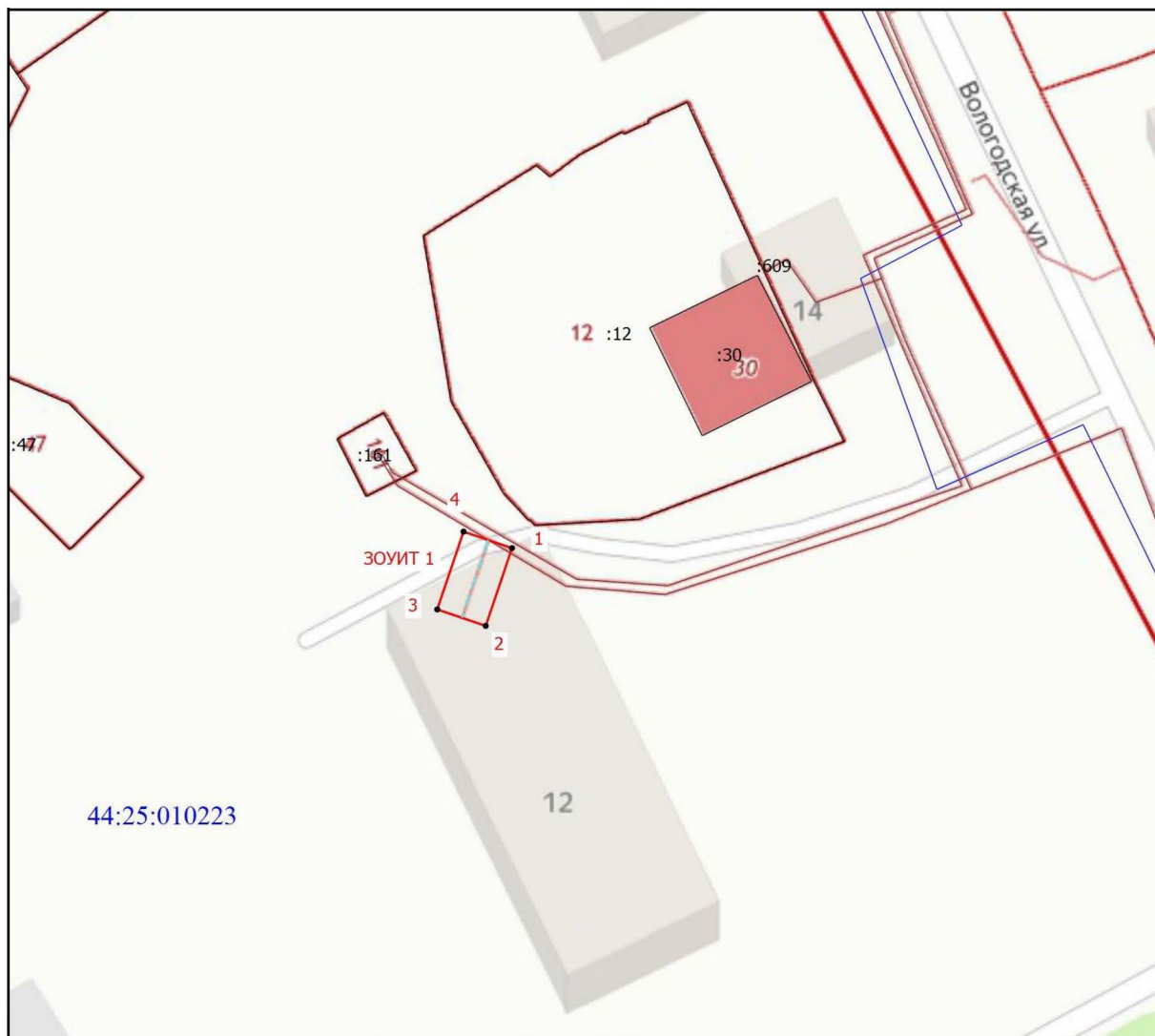
Приложение № 24

к приказу департамента
имущественных и земельных
отношений
Костромской области
от « 5 » декабря 2024 года № 178-од

СВЕДЕНИЯ

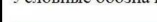





о границах охранной зоны сооружения трубопроводного транспорта,
имеющего местоположение: Костромская область, городской округ
город Буй, г. Буй, ул. Вологодская, д. 12

Обозначение характерных точек границ	Координаты, м	
	X	Y
1	370026,31	1248542,05
2	370020,25	1248540,00
3	370021,53	1248536,22
4	370027,59	1248538,27
1	370026,31	1248542,05



Масштаб 1:500

Условные обозначения

-  - Часть границы, местоположение которой определено при выполнении кадастровых работ
-  - Характерная точка границы, сведения о которой позволяют однозначно определить ее положение на местности
- ЗОУИТ 1** - Зона с особыми условиями использования территории ЗОУИТ 1
- 1** - Обозначение новой характерной точки
-  - Часть границы, сведения ЕГРН о которой позволяют однозначно определить ее положение на местности
-  - Граница сооружения
-  - Граница кадастрового квартала
- :12** - Кадастровый номер земельного участка
-  - Ось газопровода
- 44:25:010223** - Номер кадастрового квартала

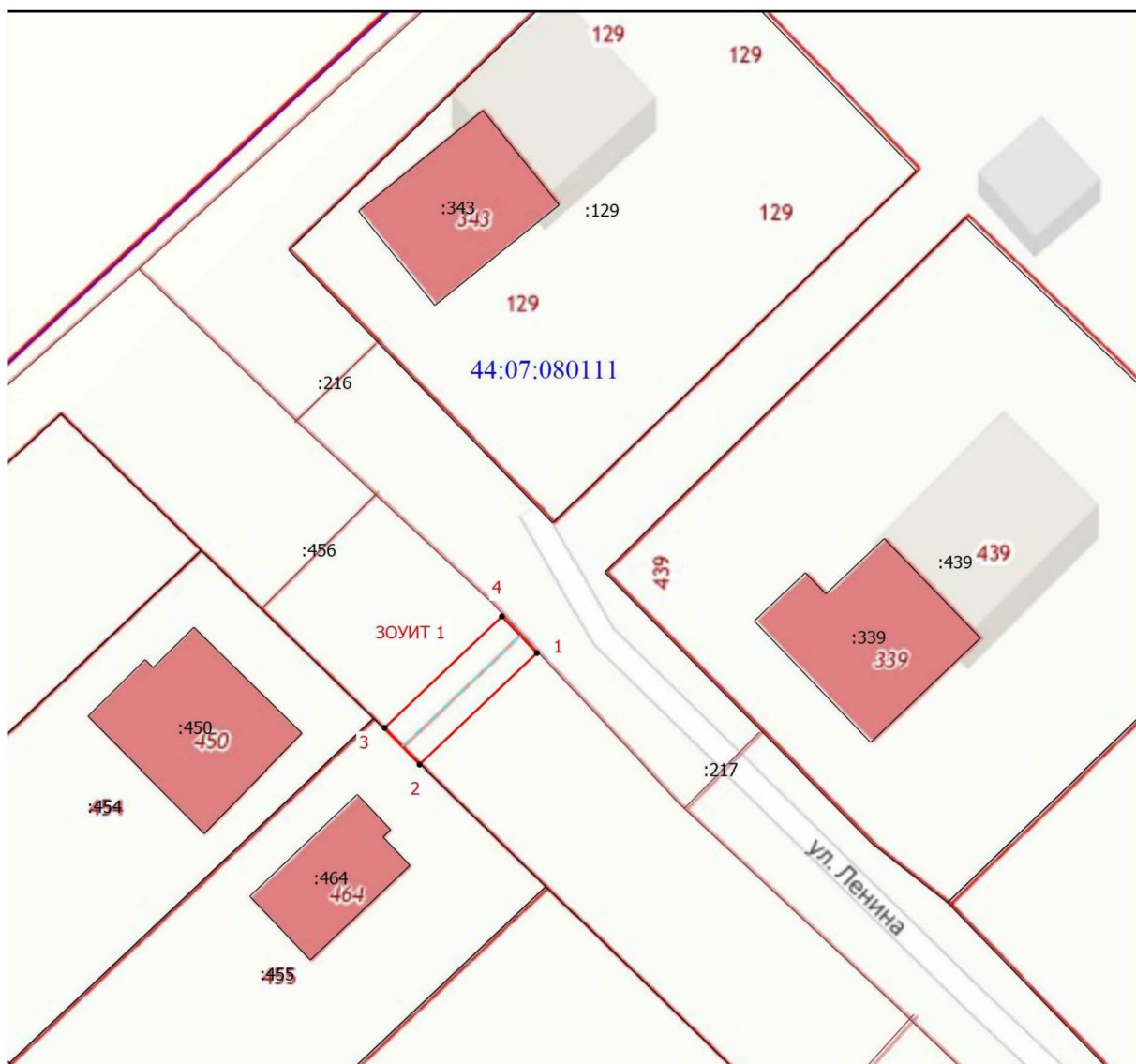
Приложение № 25

к приказу департамента
имущественных и земельных
отношений
Костромской области
от « 5 » декабря 2024 года № 178-од

СВЕДЕНИЯ






о границах охранной зоны сооружения трубопроводного транспорта,
имеющего местоположение: Костромская область, Костромской р-н,
п. Никольское, ул. Ленина, дом без номера (в 128 м на северо-запад
от д. 44 земельный участок с кадастровым номером 44:07:080111:455)

Обозначение характерных точек границ	Координаты, м	
	X	Y
1	295646,39	1223180,44
2	295637,57	1223171,16
3	295640,47	1223168,40
4	295649,29	1223177,68
1	295646,39	1223180,44



Масштаб 1:500

Условные обозначения

-  - Часть границы, местоположение которой определено при выполнении кадастровых работ
-  - Характерная точка границы, сведения о которой позволяют однозначно определить ее положение на местности
- ЗОУИТ 1**
1 - Зона с особыми условиями использования территории ЗОУИТ 1
-  - Часть границы, сведения ЕГРН о которой позволяют однозначно определить ее положение на местности
-  - Граница кадастрового квартала
- :129** - Кадастровый номер земельного участка
-  - Ось газопровода
- 44:07:080111** - Номер кадастрового квартала

Приложение № 26

к приказу департамента
имущественных и земельных
отношений
Костромской области
от « 5 » декабря 2024 года № 178-од

СВЕДЕНИЯ






о границах охранной зоны сооружения трубопроводного транспорта,
имеющего местоположение: Костромская область, г. Кострома,
ул. Морозиха, д. 19

Обозначение характерных точек границ	Координаты, м	
	X	Y
1	295574,95	1211926,77
2	295544,94	1211929,52
3	295517,81	1211931,68
4	295492,98	1211933,75
5	295491,33	1211934,23
6	295490,64	1211931,88
7	295490,21	1211930,39
8	295490,45	1211928,78
9	295494,45	1211928,58
10	295494,50	1211929,61
11	295517,48	1211927,70
12	295544,60	1211925,54
13	295574,60	1211922,79
14	295597,86	1211920,91
15	295598,18	1211924,89
1	295574,95	1211926,77



Масштаб 1:1000

Условные обозначения

-  - Часть границы, местоположение которой определено при выполнении кадастровых работ
-  - Характерная точка границы, сведения о которой позволяют однозначно определить ее положение на местности
- ЗОУИТ 1** - Зона с особыми условиями использования территории ЗОУИТ 1
- 1** - Обозначение новой характерной точки
- :329** - Кадастровый номер земельного участка
-  - Часть границы, сведения ЕГРН о которой позволяют однозначно определить ее положение на местности
-  - Граница кадастрового квартала
-  - Ось газопровода
- 44:27:020301** - Номер кадастрового квартала

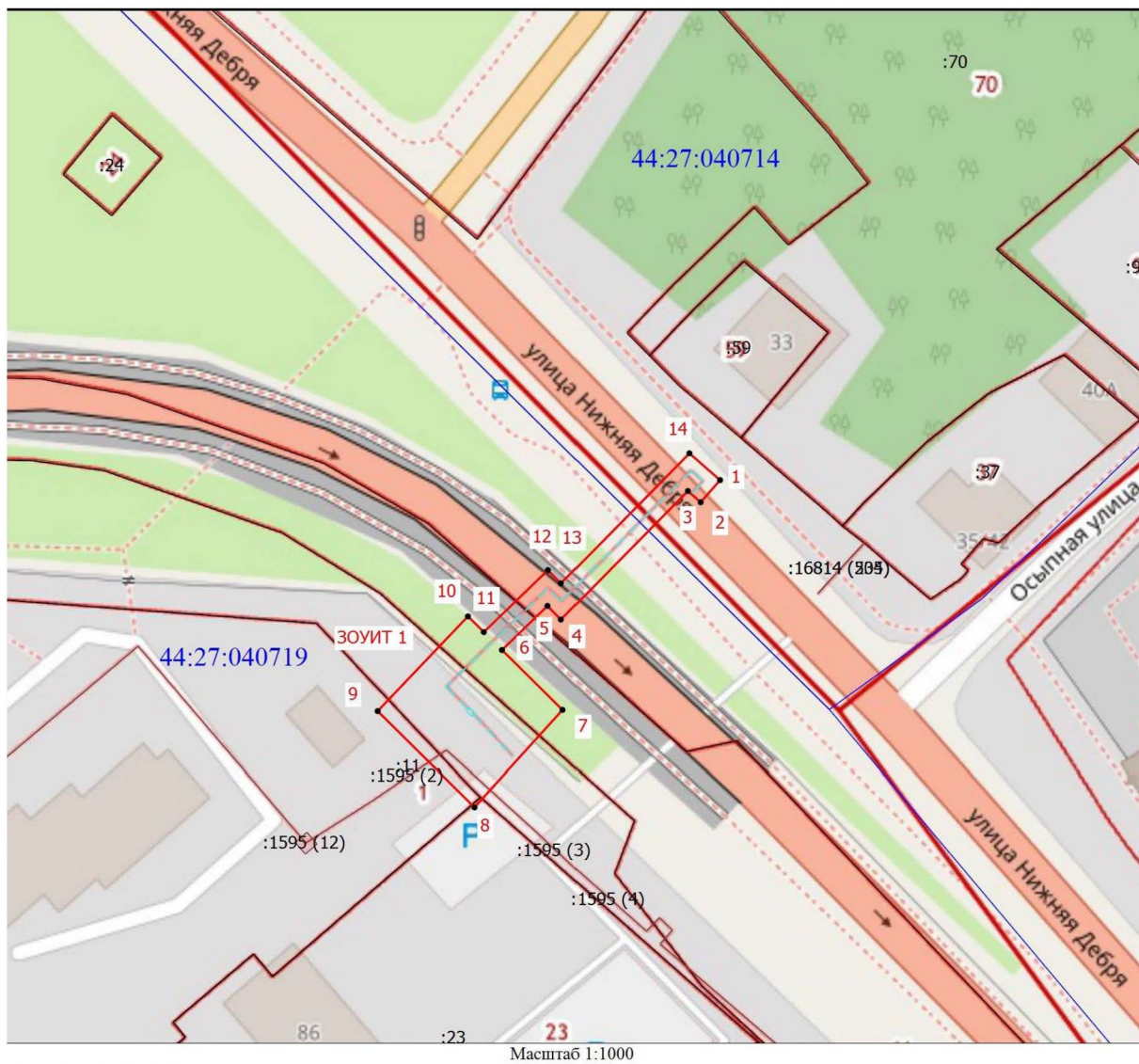
Приложение № 27

к приказу департамента
имущественных и земельных
отношений
Костромской области
от « 5 » декабря 2024 года № 178-од

СВЕДЕНИЯ

о границах охранной зоны сооружения трубопроводного транспорта,
имеющего местоположение: Костромская область, г. Кострома,
ул. Лесная, д. 37

Обозначение характерных точек границ	Координаты, м	
	X	Y
1	289617,95	1214210,76
2	289614,47	1214207,70
3	289616,24	1214205,69
4	289596,01	1214185,78
5	289598,15	1214183,68
6	289591,21	1214176,51
7	289581,78	1214186,05
8	289566,53	1214172,19
9	289581,59	1214156,94
10	289596,50	1214171,16
11	289594,03	1214173,66
12	289603,77	1214183,74
13	289601,70	1214185,78
14	289622,17	1214205,93
1	289617,95	1214210,76



Условные обозначения

- Часть границы, местоположение которой определено при выполнении кадастровых работ
- Характерная точка границы, сведения о которой позволяют однозначно определить ее положение на местности
- ЗОУИТ 1** - Зона с особыми условиями использования территории ЗОУИТ 1
- 1** - Обозначение новой характерной точки
- :11** - Кадастровый номер земельного участка
- Часть границы, сведения ЕГРН о которой позволяют однозначно определить ее положение на местности
- Граница кадастрового квартала
- Ось газопровода
- 44:27:040714** - Номер кадастрового квартала

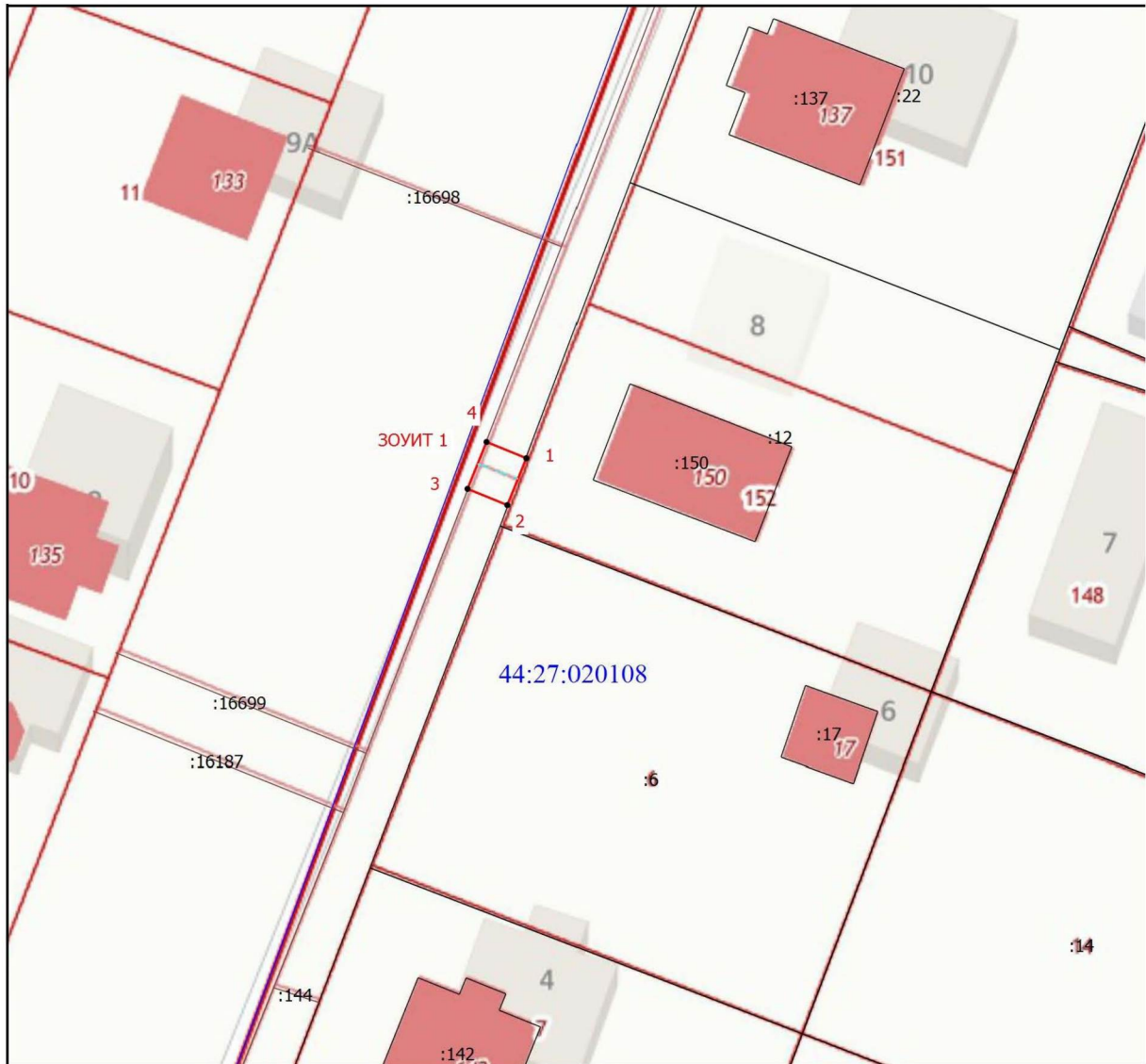
Приложение № 28

к приказу департамента
имущественных и земельных
отношений
Костромской области
от « 5 » декабря 2024 года № 178-од

СВЕДЕНИЯ

о границах охранной зоны сооружения трубопроводного транспорта,
имеющего местоположение: Костромская область, г. Кострома,
п. Волжский, 12-й квартал, д. 8

Обозначение характерных точек границ	Координаты, м	
	X	Y
1	297806,64	1210068,76
2	297802,94	1210067,26
3	297804,22	1210064,12
4	297807,92	1210065,62
1	297806,64	1210068,76



Масштаб 1:500

Условные обозначения

- Часть границы, местоположение которой определено при выполнении кадастровых работ
- Характерная точка границы, сведения о которой позволяют однозначно определить ее положение на местности
- ЗОУИТ 1**
1 - Зона с особыми условиями использования территории ЗОУИТ 1
- Обозначение новой характерной точки
- Часть границы, сведения ЕГРН о которой позволяют однозначно определить ее положение на местности
- Граница кадастрового квартала
- :6** - Кадастровый номер земельного участка
- Ось газопровода
- 44:27:020108** - Номер кадастрового квартала

Приложение № 29

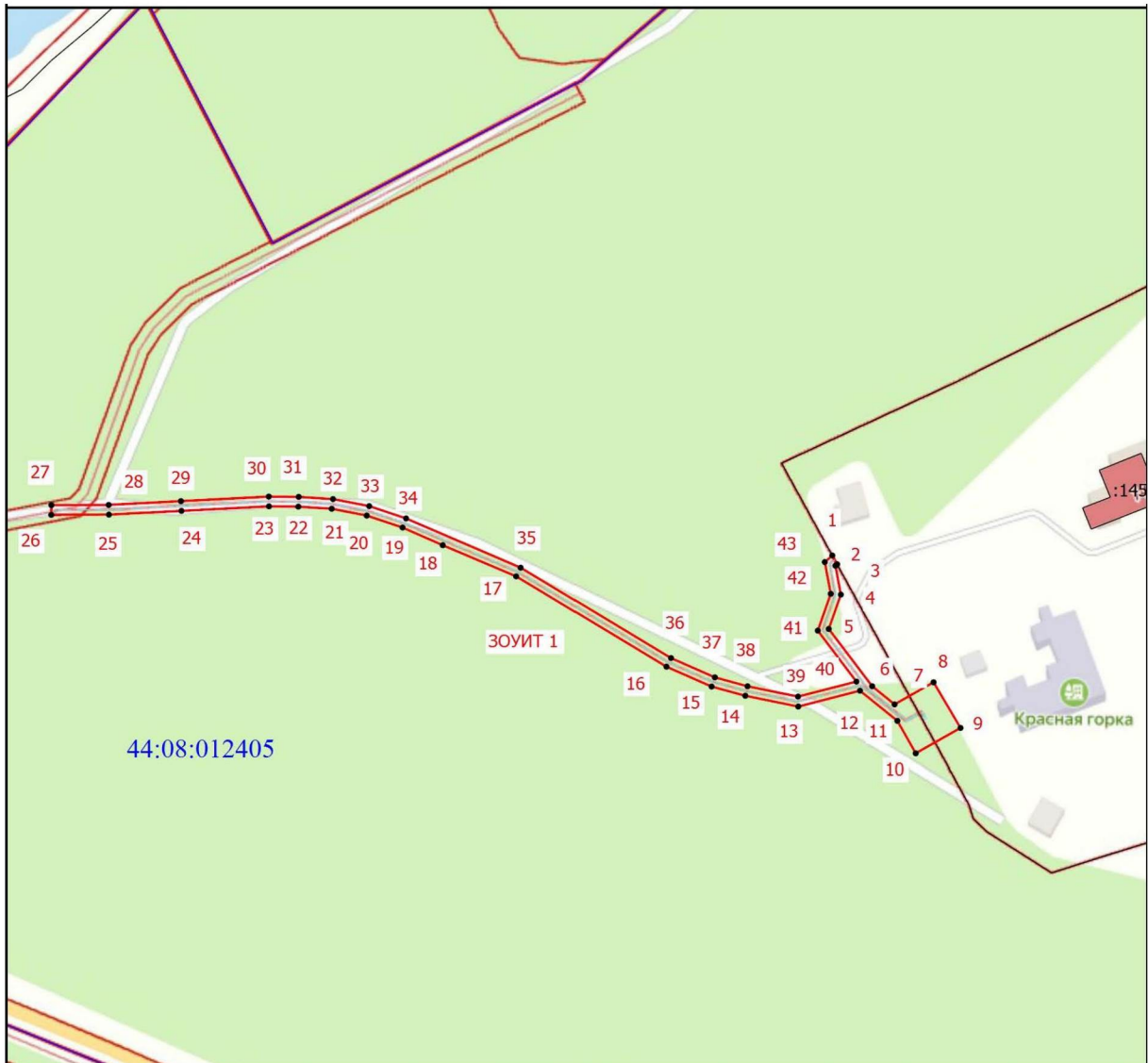
к приказу департамента
имущественных и земельных
отношений
Костромской области
от « 5 » декабря 2024 года № 178-од

СВЕДЕНИЯ

о границах охранной зоны сооружения трубопроводного транспорта,
имеющего местоположение: Костромская область, Красносельский р-н,
д. Боровиково, загородный лагерь отдыха и оздоровления детей
«Красная горка»










Обозначение характерных точек границ	Координаты, м	
	X	Y
1	279308,43	1224940,21
2	279304,83	1224942,18
3	279304,22	1224941,47
4	279292,36	1224943,69
5	279278,27	1224938,73
6	279254,74	1224956,56
7	279247,30	1224965,75
8	279256,37	1224981,76
9	279237,63	1224992,81
10	279227,22	1224974,43
11	279240,54	1224966,90
12	279252,90	1224951,56
13	279246,39	1224926,22
14	279250,83	1224904,49
15	279254,61	1224890,65
16	279262,76	1224872,14
17	279299,85	1224810,72
18	279312,64	1224780,58
19	279319,90	1224764,07
20	279324,82	1224749,38
21	279327,61	1224735,01
22	279328,48	1224721,30

Обозначение характерных точек границ	Координаты, м	
	X	Y
23	279328,61	1224709,25
24	279326,74	1224673,33
25	279325,20	1224643,57
26	279325,10	1224619,93
27	279329,10	1224619,95
28	279329,20	1224643,46
29	279330,74	1224673,12
30	279332,61	1224709,17
31	279332,48	1224721,45
32	279331,58	1224735,52
33	279328,70	1224750,40
34	279323,64	1224765,51
35	279303,42	1224812,54
36	279266,31	1224874,00
37	279258,39	1224891,99
38	279254,72	1224905,41
39	279250,49	1224926,12
40	279256,65	1224950,09
41	279277,57	1224934,24
42	279292,68	1224939,56
43	279305,74	1224937,12
1	279308,43	1224940,21



Масштаб 1:2600

Условные обозначения

-  - Часть границы, местоположение которой определено при выполнении кадастровых работ
-  - Характерная точка границы, сведения о которой позволяют однозначно определить ее положение на местности
-  - Обозначение новой характерной точки
-  - Часть границы, сведения ЕГРН о которой позволяют однозначно определить ее положение на местности
-  - Граница кадастрового квартала
-  - Зона с особыми условиями использования территории ЗОУИТ 1
-  - Ось газопровода
-  - Номер кадастрового квартала
-  - Кадастровый номер здания