



**ДЕПАРТАМЕНТ
ИМУЩЕСТВЕННЫХ И ЗЕМЕЛЬНЫХ ОТНОШЕНИЙ
КОСТРОМСКОЙ ОБЛАСТИ**

ПРИКАЗ

от « 2 » декабря 2024 года № 172-од

г. Кострома

**Об установлении охранных зон газопроводов
газораспределительных сетей**

В соответствии с подпунктом 1 пункта 2 статьи 56, статьями 105, 106 Земельного кодекса Российской Федерации, постановлением Правительства Российской Федерации от 20 ноября 2000 года № 878 «Об утверждении Правил охраны газораспределительных сетей», Законом Костромской области от 18 июля 2002 года № 68-ЗКО «О разграничении полномочий между органами государственной власти Костромской области в сфере регулирования земельных отношений», постановлением губернатора Костромской области от 29 мая 2015 года № 96 «О департаменте имущественных и земельных отношений Костромской области», на основании обращения ООО «Газпром газораспределение Кострома»,

ПРИКАЗЫВАЮ:

1. Установить охранные зоны газопроводов газораспределительных сетей, находящихся в собственности общества с ограниченной ответственностью «Газпром газораспределение Кострома», перечень которых определен в приложении № 1 к настоящему приказу, в границах, сведения о которых содержатся в приложениях №№ 2 – 6 к настоящему приказу.

2. Наложить ограничения (обременения) на расположенные в охранных зонах газопроводов газораспределительных сетей земельные участки, определив условия их использования в соответствии с Правилами охраны газораспределительных сетей, утвержденными постановлением Правительства Российской Федерации от 20 ноября 2000 года № 878 «Об утверждении Правил охраны газораспределительных сетей».

3. Убытки, причиненные в связи с установлением охранной зоны газопровода газораспределительной сети, возмещает собственник такого сооружения в сроки, указанные в пункте 13 статьи 57.1 Земельного кодекса Российской Федерации.

4. Настоящий приказ вступает в силу со дня его официального опубликования.

Директор департамента

A handwritten signature in blue ink, appearing to read 'Иванова', is written over the printed name.

М.А. Иванова

Приложение № 1

к приказу департамента
имущественных и земельных
отношений

Костромской области
от « 2 » декабря 2024 года № 172-од

ПЕРЕЧЕНЬ

газопроводов газораспределительных сетей, в связи с размещением
которых устанавливаются охранные зоны

№ п/п	Назначение объекта (вид)	Наименование объекта	Кадастровый номер объекта	Местоположение объекта
1	Сооружения трубопроводного транспорта	Газопровод-ввод к жилому дому № 32 по ул. Волжская в с. Подольское Красносельского района Костромской области	44:08:040809:73	Костромская область, Красносельский р-н, с. Подольское, ул. Волжская, газопровод-ввод к жилому дому № 32
2	Сооружения трубопроводного транспорта	н.п. Ежово	44:13:050401:373	Костромская область, Нерехтский район, деревня Ежово
3	Сооружения трубопроводного транспорта	от ГРС пос. Рудино к н.п. Армёнки (1 очередь)	44:13:000000:1229	Костромская область, Нерехтский район, от ГРС пос. Рудино до н.п. Армёнки (1 очередь)
4	Сооружения трубопроводного транспорта	Подземный газопровод по ул. Славянской д. 97-131 в г. Кострома	44:27:000000:17362	Костромская область, г. Кострома, ул. Славянская
5	Сооружения трубопроводного транспорта	Подземный газопровод по ул. Долматова, 11, 13	44:27:040601:1161	Костромская область, г. Кострома, ул. Долматова, 11, 13


Приложение № 2

к приказу департамента
имущественных и земельных
отношений
Костромской области
от « 2 » декабря 2024 года № 172-од

СВЕДЕНИЯ







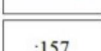

о границах охранной зоны сооружения трубопроводного транспорта,
имеющего местоположение: Костромская область, Красносельский р-н,
с. Подольское, ул. Волжская, газопровод-ввод к жилому дому № 32

Обозначение характерных точек границ	Координаты, м	
	X	Y
1	260650.53	1236780.26
2	260647.79	1236783.18
3	260629.53	1236766.09
4	260621.98	1236758.04
5	260624.90	1236755.30
6	260632.35	1236763.24
1	260650.53	1236780.26



Масштаб 1:500

Условные обозначения

	Характерная точка границы ЗОУИП
	Надписи номеров характерных точек границы ЗОУИП
	Образуемая граница ЗОУИП
	Часть границы, сведения ЕГРН о которой позволяют однозначно определить ее положение на местности
	Граница кадастрового квартала
	Ось газопровода
	Надписи кадастрового номера земельного участка
	Обозначение кадастрового квартала

Приложение № 3

к приказу департамента
имущественных и земельных
отношений

Костромской области
от « 2 » декабря 2024 года № 172-од

СВЕДЕНИЯ

о границах охранной зоны сооружения трубопроводного транспорта,
имеющего местоположение: Костромская область, Нерехтский район,
деревня Ежово

Обозначение характерных точек границ	Координаты, м	
	X	Y
1	2	3
1	251426.94	1198176.54
2	251429.86	1198179.69
3	251438.92	1198182.96
4	251439.67	1198183.72
5	251439.94	1198184.72
6	251439.82	1198185.42
7	251433.16	1198203.25
8	251422.52	1198231.81
9	251400.20	1198300.34
10	251409.74	1198303.38
11	251413.69	1198293.83
12	251416.62	1198295.01
13	251425.37	1198276.91
14	251432.33	1198246.22
15	251447.22	1198203.89
16	251448.00	1198203.10
17	251449.00	1198202.83
18	251449.54	1198202.91
19	251451.45	1198203.44
20	251450.39	1198207.29
21	251450.27	1198207.26
22	251436.86	1198245.34
23	251463.89	1198253.33
24	251462.67	1198257.15
25	251435.76	1198249.19
26	251429.61	1198276.29
27	251450.36	1198283.85

Обозначение характерных точек границ	Координаты, м	
	X	Y
1	2	3
28	251449.08	1198287.64
29	251428.29	1198280.07
30	251420.34	1198296.51
31	251432.79	1198301.53
32	251424.47	1198321.75
33	251405.45	1198313.74
34	251408.20	1198307.10
35	251398.97	1198304.14
36	251398.72	1198304.88
37	251393.50	1198317.18
38	251379.29	1198355.98
39	251365.89	1198406.67
40	251344.69	1198458.00
41	251292.92	1198525.12
42	251291.76	1198526.55
43	251301.80	1198535.47
44	251305.93	1198538.99
45	251310.70	1198531.88
46	251336.45	1198498.45
47	251368.87	1198449.04
48	251372.27	1198451.14
49	251340.79	1198499.14
50	251344.36	1198501.79
51	251342.00	1198505.03
52	251338.46	1198502.39
53	251313.98	1198534.16
54	251308.00	1198543.09

1	2	3
55	251290.20	1198569.42
56	251291.36	1198570.51
57	251288.65	1198573.47
58	251287.82	1198572.67
59	251278.94	1198584.01
60	251280.48	1198585.33
61	251277.79	1198588.29
62	251276.52	1198587.21
63	251261.38	1198607.70
64	251262.95	1198609.13
65	251260.34	1198612.17
66	251259.02	1198610.97
67	251246.49	1198628.68
68	251247.47	1198629.47
69	251244.97	1198632.59
70	251244.14	1198631.92
71	251231.10	1198649.58
72	251231.50	1198649.92
73	251228.94	1198652.99
74	251228.63	1198652.73
75	251211.48	1198673.46
76	251212.92	1198674.50
77	251210.56	1198677.72
78	251209.08	1198676.66
79	251200.64	1198689.13
80	251204.70	1198692.36
81	251202.14	1198695.43
82	251196.70	1198691.11
83	251196.22	1198690.54
84	251195.95	1198689.54
85	251196.30	1198688.42
86	251206.92	1198672.72
87	251226.82	1198648.65
88	251242.15	1198627.89
89	251257.05	1198606.81
90	251274.58	1198583.10
91	251285.97	1198568.52
92	251303.68	1198542.33
93	251299.19	1198538.50
94	251289.23	1198529.66
95	251272.84	1198549.77
96	251247.79	1198582.53
97	251228.58	1198606.47

1	2	3
98	251211.58	1198627.59
99	251196.65	1198645.88
100	251184.61	1198661.03
101	251177.17	1198668.36
102	251162.03	1198677.93
103	251127.70	1198690.08
104	251108.42	1198696.71
105	251064.08	1198711.36
106	251020.74	1198730.01
107	251019.95	1198730.18
108	251018.95	1198729.91
109	251018.17	1198729.14
110	251016.70	1198725.23
111	251020.46	1198723.89
112	251021.08	1198725.51
113	251060.94	1198708.36
114	251060.64	1198707.39
115	251064.45	1198706.14
116	251064.69	1198706.95
117	251105.37	1198693.50
118	251104.73	1198690.99
119	251108.63	1198690.08
120	251109.17	1198692.22
121	251124.46	1198686.96
122	251123.48	1198684.28
123	251127.27	1198683.00
124	251128.24	1198685.65
125	251157.42	1198675.31
126	251130.06	1198649.35
127	251113.76	1198642.53
128	251085.16	1198642.46
129	251067.48	1198649.00
130	251039.88	1198659.28
131	251043.22	1198669.39
132	251039.43	1198670.70
133	251035.48	1198658.73
134	251031.48	1198647.47
135	251035.23	1198646.06
136	251038.58	1198655.50
137	251064.27	1198645.93
138	251061.42	1198637.65
139	251065.22	1198636.43
140	251068.02	1198644.53









1	2	3
141	251082.22	1198639.28
142	251080.49	1198634.75
143	251084.21	1198633.28
144	251086.18	1198638.47
145	251114.17	1198638.53
146	251114.93	1198638.69
147	251132.29	1198645.94
148	251161.41	1198673.59
149	251174.69	1198665.20
150	251181.55	1198658.45
151	251192.30	1198644.92
152	251188.86	1198642.08
153	251191.48	1198639.06
154	251194.81	1198641.80
155	251207.22	1198626.60
156	251204.33	1198624.18
157	251206.98	1198621.17
158	251209.74	1198623.49
159	251224.26	1198605.47
160	251221.50	1198603.06
161	251224.19	1198600.12
162	251226.76	1198602.35
163	251243.41	1198581.61
164	251240.73	1198579.40
165	251243.36	1198576.39
166	251245.87	1198578.46
167	251269.68	1198547.31

1	2	3
168	251286.22	1198527.02
169	251284.37	1198525.41
170	251287.04	1198522.44
171	251288.75	1198523.92
172	251289.77	1198522.66
173	251341.22	1198455.94
174	251361.27	1198407.41
175	251356.40	1198405.85
176	251357.93	1198402.13
177	251362.55	1198403.62
178	251375.45	1198354.87
179	251389.76	1198315.75
180	251395.01	1198303.40
181	251395.14	1198303.00
182	251367.47	1198295.39
183	251368.59	1198291.55
184	251396.37	1198299.20
185	251418.73	1198230.53
186	251428.70	1198203.76
187	251418.58	1198200.25
188	251420.00	1198196.50
189	251430.09	1198200.02
190	251435.36	1198185.92
191	251428.05	1198183.29
192	251427.27	1198182.77
193	251425.30	1198180.65
1	251426.94	1198176.54



Масштаб 1:700









Условные обозначения

	Характерная точка границы ЗОУИТ
	Надписи номеров характерных точек границы ЗОУИТ
	Ось газопровода
	Граница ЗОУИТ
	Часть границы, сведения ЕГРН о которой позволяют однозначно определить ее положение на местности
	Надписи кадастрового номера земельного участка
	Граница кадастрового квартала
	Обозначение кадастрового квартала



Масштаб 1:700









Условные обозначения


	Характерная точка границы ЗОУИТ
	Надписи номеров характерных точек границы ЗОУИТ
	Ось газопровода
	Граница ЗОУИТ
	Часть границы, сведения ЕГРН о которой позволяют однозначно определить ее положение на местности
	Надписи кадастрового номера земельного участка
	Граница кадастрового квартала
	Обозначение кадастрового квартала



Масштаб 1:700









Условные обозначения

	Характерная точка границы ЗОУИТ
	Надписи номеров характерных точек границы ЗОУИТ
	Ось газопровода
	Граница ЗОУИТ
	Часть границы, сведения ЕГРН о которой позволяют однозначно определить ее положение на местности
	Надписи кадастрового номера земельного участка
	Граница кадастрового квартала
	Обозначение кадастрового квартала



Масштаб 1:700









Условные обозначения


	Характерная точка границы ЗОУИТ
	Надписи номеров характерных точек границы ЗОУИТ
	Ось газопровода
	Граница ЗОУИТ
	Часть границы, сведения ЕГРН о которой позволяют однозначно определить ее положение на местности
	Надписи кадастрового номера земельного участка
	Граница кадастрового квартала
	Обозначение кадастрового квартала



Масштаб 1:700









Условные обозначения

	Характерная точка границы ЗОУИТ
	Надписи номеров характерных точек границы ЗОУИТ
	Ось газопровода
	Граница ЗОУИТ
	Часть границы, сведения ЕГРН о которой позволяют однозначно определить ее положение на местности
	Надписи кадастрового номера земельного участка
	Граница кадастрового квартала
	Обозначение кадастрового квартала



Масштаб 1:700

Условные обозначения

	Характерная точка границы ЗОУИТ
	Надписи номеров характерных точек границы ЗОУИТ
	Ось газопровода
	Граница ЗОУИТ
	Часть границы, сведения ЕГРН о которой позволяют однозначно определить ее положение на местности
	Надписи кадастрового номера земельного участка
	Граница кадастрового квартала
	Обозначение кадастрового квартала

Приложение № 4

к приказу департамента
имущественных и земельных
отношений
Костромской области
от « 2 » декабря 2024 года № 172-од

СВЕДЕНИЯ

о границах охранной зоны сооружения трубопроводного транспорта,
имеющего местоположение: Костромская область, Нерехтский район,
от ГРС пос. Рудино до н.п. Армёнки (1 очередь)

Обозначение характерных точек границ	Координаты, м	
	X	Y
1	2	3
1	256266.66	1211054.94
2	256266.13	1211060.92
3	256217.66	1211056.13
4	256216.45	1211055.74
5	256215.28	1211054.57
6	256203.76	1211025.32
7	256174.30	1210987.90
8	256110.41	1210909.97
9	256087.67	1210882.72
10	256060.82	1210844.78
11	256028.02	1210801.13
12	255976.12	1210737.02
13	255945.95	1210708.91
14	255913.26	1210681.69
15	255878.89	1210657.54
16	255862.45	1210646.55
17	255840.99	1210634.27
18	255781.77	1210601.10
19	255754.21	1210589.90
20	255720.64	1210579.80
21	255683.14	1210559.41
22	255625.45	1210525.24
23	255569.69	1210488.19
24	255528.36	1210450.95
25	255484.72	1210403.02
26	255435.98	1210345.25
27	255388.32	1210286.83

Обозначение характерных точек границ	Координаты, м	
	X	Y
1	2	3
28	255347.89	1210236.08
29	255312.19	1210192.16
30	255271.96	1210138.77
31	255229.30	1210085.29
32	255185.77	1210034.23
33	255100.47	1209928.25
34	255056.73	1209873.51
35	255023.57	1209831.54
36	254984.20	1209794.95
37	254900.48	1209717.02
38	254777.61	1209602.48
39	254731.48	1209561.78
40	254687.04	1209520.18
41	254642.27	1209476.25
42	254607.55	1209442.12
43	254562.11	1209399.83
44	254480.55	1209323.46
45	254448.70	1209295.47
46	254350.16	1209208.34
47	254251.02	1209124.77
48	254216.77	1209096.60
49	254184.60	1209067.83
50	254152.63	1209038.13
51	254086.83	1208968.22
52	254051.70	1208930.52
53	254028.78	1208912.20
54	254013.80	1208901.08

1	2	3
55	253992.90	1208887.11
56	253969.82	1208872.87
57	253923.72	1208851.61
58	253876.66	1208833.64
59	253820.60	1208822.10
60	253770.83	1208813.89
61	253725.62	1208816.05
62	253682.31	1208819.46
63	253634.67	1208831.54
64	253586.69	1208840.60
65	253542.58	1208853.58
66	253497.15	1208867.16
67	253447.67	1208881.35
68	253400.17	1208893.91
69	253354.20	1208903.80
70	253305.55	1208914.12
71	253258.05	1208921.79
72	253208.05	1208929.77
73	253184.97	1208932.43
74	253158.90	1208934.00
75	253131.67	1208934.11
76	253108.32	1208932.03
77	253095.33	1208928.31
78	253071.17	1208918.02
79	253062.23	1208911.29
80	253057.38	1208906.43
81	253043.48	1208887.72
82	253037.63	1208877.71
83	253029.02	1208864.41
84	253012.27	1208834.25
85	252985.27	1208777.71
86	252965.22	1208763.32
87	252944.86	1208750.90
88	252897.07	1208729.73
89	252849.38	1208708.24
90	252801.57	1208686.17
91	252752.64	1208664.29
92	252704.52	1208643.08
93	252677.67	1208634.94
94	252656.56	1208629.60
95	252604.45	1208622.50
96	252600.76	1208622.19
97	252588.32	1208622.64

1	2	3
98	252574.06	1208624.01
99	252553.82	1208627.50
100	252552.23	1208627.08
101	252551.13	1208625.98
102	252550.73	1208624.65
103	252550.25	1208615.70
104	252549.08	1208597.97
105	252546.92	1208577.11
106	252526.29	1208580.73
107	252521.73	1208554.70
108	252549.39	1208549.85
109	252553.99	1208575.87
110	252552.85	1208576.07
111	252555.05	1208597.40
112	252556.23	1208615.33
113	252556.54	1208620.95
114	252573.15	1208618.09
115	252587.83	1208616.66
116	252600.72	1208616.18
117	252605.04	1208616.53
118	252657.54	1208623.68
119	252679.20	1208629.14
120	252706.44	1208637.39
121	252755.07	1208658.80
122	252804.04	1208680.70
123	252851.86	1208702.77
124	252899.51	1208724.24
125	252947.48	1208745.49
126	252968.45	1208758.26
127	252989.40	1208773.28
128	252990.36	1208774.43
129	253017.57	1208831.43
130	253034.11	1208861.24
131	253042.70	1208874.50
132	253048.58	1208884.54
133	253062.05	1208902.68
134	253066.02	1208906.63
135	253074.14	1208912.75
136	253097.52	1208922.72
137	253109.43	1208926.11
138	253131.79	1208928.11
139	253158.63	1208928.00
140	253184.36	1208926.46









1	2	3
141	253207.17	1208923.84
142	253257.10	1208915.87
143	253304.38	1208908.23
144	253352.95	1208897.94
145	253398.70	1208888.09
146	253446.05	1208875.57
147	253495.45	1208861.40
148	253540.87	1208847.83
149	253585.14	1208834.80
150	253633.29	1208825.70
151	253681.36	1208813.51
152	253725.20	1208810.07
153	253771.14	1208807.87
154	253821.63	1208816.19
155	253878.30	1208827.85
156	253925.95	1208846.03
157	253972.50	1208867.50
158	253996.10	1208882.02
159	254017.20	1208896.13
160	254032.40	1208907.41
161	254055.82	1208926.14
162	254091.20	1208964.11
163	254156.79	1209033.80
164	254188.62	1209063.38
165	254220.63	1209092.00
166	254254.85	1209120.16
167	254354.05	1209203.77
168	254452.67	1209290.96
169	254484.54	1209318.99
170	254566.20	1209395.44
171	254611.67	1209437.75
172	254646.47	1209471.97
173	254691.17	1209515.83
174	254735.48	1209557.31
175	254781.61	1209598.01


1	2	3
176	254904.58	1209712.64
177	254988.30	1209790.55
178	255027.97	1209827.43
179	255061.42	1209869.77
180	255105.14	1209924.50
181	255190.37	1210030.37
182	255233.91	1210081.44
183	255276.67	1210135.06
184	255316.89	1210188.42
185	255352.55	1210232.31
186	255392.98	1210283.04
187	255440.59	1210341.40
188	255489.20	1210399.02
189	255532.49	1210446.59
190	255573.55	1210483.59
191	255628.58	1210520.12
192	255686.06	1210554.16
193	255722.98	1210574.25
194	255756.08	1210584.20
195	255784.32	1210595.65
196	255843.94	1210629.04
197	255865.52	1210641.40
198	255882.25	1210652.58
199	255916.80	1210676.85
200	255949.85	1210704.36
201	255980.50	1210732.90
202	256032.71	1210797.39
203	256065.64	1210841.21
204	256092.36	1210878.97
205	256115.02	1210906.14
206	256178.96	1210984.12
207	256209.04	1211022.34
208	256220.07	1211050.34
1	256266.66	1211054.94



Масштаб 1:2500








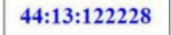
Условные обозначения

	Характерная точка границы ЗОУИТ
	Надписи номеров характерных точек границы ЗОУИТ
	Ось газопровода
	Граница ЗОУИТ
	Часть границы, сведения ЕГРН о которой позволяют однозначно определить ее положение на местности
	Надписи кадастрового номера земельного участка
	Граница кадастрового квартала
	Обозначение кадастрового квартала



Масштаб 1:2500








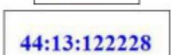
Условные обозначения

	Характерная точка границы ЗОУИТ
	Надписи номеров характерных точек границы ЗОУИТ
	Ось газопровода
	Граница ЗОУИТ
	Часть границы, сведения ЕГРН о которой позволяют однозначно определить ее положение на местности
	Надписи кадастрового номера земельного участка
	Граница кадастрового квартала
	Обозначение кадастрового квартала



Масштаб 1:2500








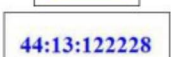
Условные обозначения

	Характерная точка границы ЗОУИТ
	Надписи номеров характерных точек границы ЗОУИТ
	Ось газопровода
	Граница ЗОУИТ
	Часть границы, сведения ЕГРН о которой позволяют однозначно определить ее положение на местности
	Надписи кадастрового номера земельного участка
	Граница кадастрового квартала
	Обозначение кадастрового квартала



Масштаб 1:2500








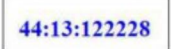
Условные обозначения

	Характерная точка границы ЗОУИТ
	Надписи номеров характерных точек границы ЗОУИТ
	Ось газопровода
	Граница ЗОУИТ
	Часть границы, сведения ЕПРН о которой позволяют однозначно определить ее положение на местности
	Надписи кадастрового номера земельного участка
	Граница кадастрового квартала
	Обозначение кадастрового квартала



Масштаб 1:2500








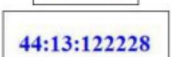
Условные обозначения


	Характерная точка границы ЗОУИТ
	Надписи номеров характерных точек границы ЗОУИТ
	Ось газопровода
	Граница ЗОУИТ
	Часть границы, сведения ЕГРН о которой позволяют однозначно определить ее положение на местности
	Надписи кадастрового номера земельного участка
	Граница кадастрового квартала
	Обозначение кадастрового квартала



Масштаб 1:2500








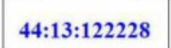
Условные обозначения

	Характерная точка границы ЗОУИТ
	Надписи номеров характерных точек границы ЗОУИТ
	Ось газопровода
	Граница ЗОУИТ
	Часть границы, сведения ЕГРН о которой позволяют однозначно определить ее положение на местности
	Надписи кадастрового номера земельного участка
	Граница кадастрового квартала
	Обозначение кадастрового квартала



Масштаб 1:2500









Условные обозначения

	Характерная точка границы ЗОУИТ
	Надписи номеров характерных точек границы ЗОУИТ
	Ось газопровода
	Граница ЗОУИТ
	Часть границы, сведения ЕГРН о которой позволяют однозначно определить ее положение на местности
	Надписи кадастрового номера земельного участка
	Граница кадастрового квартала
	Обозначение кадастрового квартала



Масштаб 1:2500








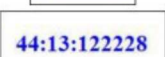
Условные обозначения

	Характерная точка границы ЗОУИТ
	Надписи номеров характерных точек границы ЗОУИТ
	Ось газопровода
	Граница ЗОУИТ
	Часть границы, сведения ЕГРН о которой позволяют однозначно определить ее положение на местности
	Надписи кадастрового номера земельного участка
	Граница кадастрового квартала
	Обозначение кадастрового квартала



Масштаб 1:2500

Условные обозначения

	Характерная точка границы ЗОУИТ
	Надписи номеров характерных точек границы ЗОУИТ
	Ось газопровода
	Граница ЗОУИТ
	Часть границы, сведения ЕПРН о которой позволяют однозначно определить ее положение на местности
	Надписи кадастрового номера земельного участка
	Граница кадастрового квартала
	Обозначение кадастрового квартала

Приложение № 5


к приказу департамента
имущественных и земельных
отношений
Костромской области
от « 2 » декабря 2024 года № 172-од

СВЕДЕНИЯ

о границах охранной зоны сооружения трубопроводного транспорта,
имеющего местоположение: Костромская область, г. Кострома,
ул. Славянская








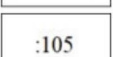

Обозначение характерных точек границ	Координаты, м	
	X	Y
1	295145.83	1212531.45
2	295119.07	1212531.16
3	295099.38	1212530.97
4	295055.18	1212529.89
5	295033.81	1212528.75
6	295034.03	1212524.75
7	295055.31	1212525.89
8	295099.46	1212526.97
9	295119.11	1212527.16
10	295145.81	1212527.45
11	295177.74	1212525.84
12	295187.69	1212525.35
13	295230.55	1212522.69
14	295263.86	1212521.99
15	295298.78	1212520.12
16	295342.26	1212518.02
17	295373.94	1212517.60


Обозначение характерных точек границ	Координаты, м	
	X	Y
18	295382.47	1212517.27
19	295433.68	1212515.35
20	295470.24	1212513.43
21	295504.65	1212511.62
22	295504.87	1212515.62
23	295470.44	1212517.43
24	295433.87	1212519.35
25	295382.63	1212521.27
26	295374.02	1212521.60
27	295342.42	1212522.02
28	295298.98	1212524.12
29	295264.04	1212525.99
30	295230.75	1212526.69
31	295187.92	1212529.35
32	295177.94	1212529.84
1	295145.83	1212531.45



Масштаб 1:1000









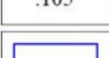
Используемые условные знаки и обозначения:

	Характерная точка границы ЗОУИТ
	Надписи номеров характерных точек границы объекта
	Ось газопровода
	Граница ЗОУИТ
	Граница территориальной зоны
	Обозначение границы территориальной зоны
	Часть границы, сведения ЕГРН о которой позволяют однозначно определить ее положение на местности
	Надписи кадастрового номера земельного участка
	Граница кадастрового квартала



Масштаб 1:1000









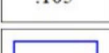
Используемые условные знаки и обозначения:

	Характерная точка границы ЗОУИТ
	Надписи номеров характерных точек границы объекта
	Ось газопровода
	Граница ЗОУИТ
	Граница территориальной зоны
	Обозначение границы территориальной зоны
	Часть границы, сведения ЕГРН о которой позволяют однозначно определить ее положение на местности
	Надписи кадастрового номера земельного участка
	Граница кадастрового квартала



Масштаб 1:1000

Используемые условные знаки и обозначения:

	Характерная точка границы ЗОУИТ
	Надписи номеров характерных точек границы объекта
	Ось газопровода
	Граница ЗОУИТ
	Граница территориальной зоны
	Обозначение границы территориальной зоны
	Часть границы, сведения ЕГРН о которой позволяют однозначно определить ее положение на местности
	Надписи кадастрового номера земельного участка
	Граница кадастрового квартала

Приложение № 6

к приказу департамента
имущественных и земельных
отношений
Костромской области
от « 2 » декабря 2024 года № 172-од

СВЕДЕНИЯ

о границах охранной зоны сооружения трубопроводного транспорта,
имеющего местоположение: Костромская область, г. Кострома,
ул. Долматова, 11, 13

Обозначение характерных точек границ	Координаты, м	
	X	Y
1	290944.39	1213585.58
2	290943.93	1213581.60
3	290944.62	1213581.52
4	290944.02	1213577.61
5	290944.03	1213576.96
6	290944.71	1213575.78
7	290945.71	1213575.33
8	290955.42	1213573.90
9	290955.10	1213568.99
10	290954.04	1213554.96
11	290958.02	1213554.66
12	290958.94	1213566.68
13	290960.50	1213566.47
14	290961.04	1213570.43
15	290959.22	1213570.68
16	290959.52	1213575.36
17	290959.25	1213576.49
18	290958.20	1213577.37
19	290958.00	1213577.43
20	290956.74	1213577.74
21	290956.55	1213577.78
22	290948.28	1213579.00
23	290948.89	1213582.97
24	290948.64	1213584.27
25	290947.59	1213585.15
26	290947.14	1213585.26
1	290944.39	1213585.58



Масштаб 1:500

Условные обозначения



Характерная точка границы ЗОУИТ



Надписи номеров характерных точек границы объекта




Ось газопровода



Граница ЗОУИТ



Часть границы, сведения ЕГРН о которой позволяют однозначно определить ее положение на местности



Надписи кадастрового номера земельного участка



Граница кадастрового квартала

44:27:040601

Обозначение кадастрового квартала