



**ДЕПАРТАМЕНТ
ИМУЩЕСТВЕННЫХ И ЗЕМЕЛЬНЫХ ОТНОШЕНИЙ
КОСТРОМСКОЙ ОБЛАСТИ**

ПРИКАЗ

от « 2 » декабря 2024 года № 175-од

г. Кострома

**Об установлении охранных зон газопроводов
газораспределительных сетей**

В соответствии с подпунктом 1 пункта 2 статьи 56, статьями 105, 106 Земельного кодекса Российской Федерации, постановлением Правительства Российской Федерации от 20 ноября 2000 года № 878 «Об утверждении Правил охраны газораспределительных сетей», Законом Костромской области от 18 июля 2002 года № 68-ЗКО «О разграничении полномочий между органами государственной власти Костромской области в сфере регулирования земельных отношений», постановлением губернатора Костромской области от 29 мая 2015 года № 96 «О департаменте имущественных и земельных отношений Костромской области», на основании обращения ООО «Газпром газораспределение Кострома»,

ПРИКАЗЫВАЮ:

1. Установить охранные зоны газопроводов газораспределительных сетей, находящихся в собственности общества с ограниченной ответственностью «Газпром газораспределение Кострома», перечень которых определен в приложении № 1 к настоящему приказу, в границах, сведения о которых содержатся в приложениях №№ 2 – 26 к настоящему приказу.

2. Наложить ограничения (обременения) на расположенные в охранных зонах газопроводов газораспределительных сетей земельные участки, определив условия их использования в соответствии с Правилами охраны газораспределительных сетей, утвержденными постановлением Правительства Российской Федерации от 20 ноября 2000 года № 878 «Об утверждении Правил охраны газораспределительных сетей».

3. Убытки, причиненные в связи с установлением охранной зоны газопровода газораспределительной сети, возмещает собственник такого сооружения в сроки, указанные в пункте 13 статьи 57.1 Земельного кодекса Российской Федерации.

4. Настоящий приказ вступает в силу со дня его официального опубликования.

Директор департамента

A handwritten signature in blue ink, appearing to read 'Иванова', is written over the printed name.

М.А. Иванова

Приложение № 1

к приказу департамента
имущественных и земельных
отношений
Костромской области
от « 2 » декабря 2024 года № 175-од

ПЕРЕЧЕНЬ

газопроводов газораспределительных сетей, в связи с размещением
которых устанавливаются охранные зоны

№ п/п	Назначение объекта (вид)	Наименование объекта	Кадастровый номер объекта	Местоположение объекта
1	2	3	4	5
1	Сооружения трубопроводного транспорта	Газопровод-ввод к жилому дому по адресу: Костромская область, Костромской район, г. Кострома, ул. Пантусовская, дом № 48А	44:27:000000:17294	Костромская область, г. Кострома, ул. Пантусовская, д. 48а
2	Сооружения трубопроводного транспорта	Газопровод-ввод к жилому дому по адресу: Костромская область, Костромской район, п. Безгачево, ул. Строителей, д. 49	44:07:082501:688	Костромская область, Костромской район, п. Безгачево, ул. Строителей, д. 49
3	Сооружения трубопроводного транспорта	Газопровод-ввод к жилому дому по адресу: Костромская область, Костромской район, п. Сухоногово, ул. Молодежная, д. 6	44:07:130110:430	Костромская область, Костромской р-н, п. Сухоногово, д. 6
4	Сооружения трубопроводного транспорта	Газопровод-ввод к жилому дому по адресу: Костромская область, Костромской район, д. Средняя, ул. Береговая, дом без номера в 25 м на юго-запад от д. 1	44:07:110111:249	Костромская область, Костромской район, д. Средняя, ул. Береговая, дом без номера в 25 м на юго-запад от д. 1

1	2	3	4	5
5	Сооружения трубопроводного транспорта	Газопровод-ввод к асфальтобетонному заводу, расположенному по адресу: Костромская область, Судиславский район, д. Болотово, в 700 м по направлению на север от ориентира д. 26А по ул. Молодежная, (кадастровый номер 44:21:104601:438).	44:21:104601:451	Костромская область, д. Болотово, в 700 м по направлению на север от ориентира д. 26А по ул. Молодежная, (кадастровый номер 44:21:104601:438)
6	Сооружения трубопроводного транспорта	Газопровод-ввод к жилому дому по адресу: Костромская область, Костромской район, д. Дьяконово, дом без номера в 215 м на юго-запад от д. 2	44:07:090401:567	Костромская область, Костромской р-н, д. Дьяконово, дом без номера в 215м на юго-запад от д. 2
7	Сооружения трубопроводного транспорта	Газопровод-ввод к жилому дому по адресу: Костромская область, Костромской район, д. Стрельниково, ул. Цицинская, дом без номера (земельный участок с кадастровым номером 44:07:140306:195)	44:07:140306:206	Костромская область, Костромской р-н, д. Стрельниково, ул. Цицинская, дом без номера (земельный участок с кадастровым номером 44:07:140306:195)
8	Сооружения трубопроводного транспорта	Газопровод-ввод к жилым домам по адресу: Костромская область, Костромской район, д. Некрасово, ул. Солнечная, д. 2, д. 5, д. 19	44:07:142102:1643	Костромская область, Костромской район, д. Некрасово, ул. Солнечная, д. 2, д. 5, д. 19
9	Сооружения трубопроводного транспорта	Газопровод-ввод к индивидуальному жилому дому по адресу: Костромская обл., Буйский р-н, г. Буй, ул. Зои Космодемьянской, д. № 11	44:25:020364:199	Костромская область, Буйский район, г. Буй, ул. Зои Космодемьянской, д. 11, газопровод-ввод к индивидуальному жилому дому
10	Сооружения трубопроводного транспорта	Газопровод-ввод к жилому дому по адресу: Костромская область, Костромской район, д. Каримово, д. 41	44:07:023102:493	Костромская область, Костромской район, д. Каримово, д. 41
11	Сооружения трубопроводного транспорта	Газопровод-ввод к жилому дому по адресу: Костромская область, Буйский район, г. Буй, ул. 3 Интернационала, д. 41	44:25:020355:240	Костромская область, Буйский район, г. Буй, ул. 3 Интернационала, д. 41

1	2	3	4	5
12	Сооружения трубопроводного транспорта	Газопровод-ввод к жилому дому по адресу: Костромская область, Красносельский район, с. Густомесово, д. 261	44:08:062705:442	Костромская область, Красносельский район, село Густомесово, дом 261
13	Сооружения трубопроводного транспорта	Газопровод-ввод к жилому дому по адресу: Костромская область, Буйский район, город Буй, ул. Любимская, дом № 28	44:25:010205:162	Костромская область, Буйский район, г. Буй, ул. Любимская, д. 28
14	Сооружения трубопроводного транспорта	Газопровод-ввод к жилому дому по адресу: Костромская область, Красносельский район, пгт Красное-на-Волге, ул. Пролетарская, д. № 32	44:08:000000:1854	Костромская область, Красносельский р-н, ул. Пролетарская, д. 32
15	Сооружения трубопроводного транспорта	Газопровод-ввод к индивидуальному жилому дому по адресу: Костромская область, Буйский район, г. Буй, ул. Октябрьской Революции, д. 171	44:25:030605:189	Костромская область, Буйский район, г. Буй, ул. Октябрьской Революции, д. 171
16	Сооружения трубопроводного транспорта	Газопровод-ввод к жилому дому по адресу: Костромская область, Красносельский район, с. Сидоровское, ул. Свердлова, земельный участок № 90	44:08:061601:1056	Костромская область, Красносельский район, село Сидоровское, улица Свердлова, земельный участок 90
17	Сооружения трубопроводного транспорта	Газопровод-ввод к жилому дому по адресу: Костромская область, Буйский район, д. Кренево, пер. Торговый, д. 2, кв. 1	44:02:070101:477	Костромская область, Буйский район, д. Кренево, пер. Тоговый, д. 2, кв. 1, газопровод-ввод к жилому дому
18	Сооружения трубопроводного транспорта	Газопровод-ввод к жилому дому по адресу: Костромская область, Костромской район, с. Петрилово, дом без номера (в 180 м на юг от ОМЗ 310)	44:07:141901:608	Костромская область, Костромской р-н, с. Петрилово, дом без номера (в 180 м на юг от ОМЗ 310)
19	Сооружения трубопроводного транспорта	Газопровод-ввод к жилому дому по адресу: Костромская область, Костромской район, д. Дьяконово, ул. Лесная, д. 9	44:07:090401:569	Костромская область, Костромской район, д. Дьяконово, ул. Лесная, д. 9

1	2	3	4	5
20	Сооружения трубопроводного транспорта	Газопровод-ввод к индивидуальному жилому дому по адресу: Костромская область, Буйский район, г. Буй, ул. Советская, д. 19	44:25:030304:155	Костромская область, Буйский район, г. Буй, ул. Советская, д. 19, газопровод-ввод к жилому дому
21	Сооружения трубопроводного транспорта	Газопровод-ввод к жилому дому по адресу: Костромская область, Костромской район, г. Кострома, проезд Луговой, д. 30	44:27:090612:319	Костромская область, г. Кострома, проезд Луговой, д. 30
22	Сооружения трубопроводного транспорта	Газопровод-ввод к жилому дому по адресу: Костромская область, Красносельский район, пгт Красное-на-Волге, ул. Украинская, д. 15	44:08:000000:1852	Костромская область, Красносельский р-н, пгт Красное-на-Волге, ул. Украинская, д. 15
23	Сооружения трубопроводного транспорта	Газопровод-ввод к индивидуальному жилому дому по адресу: Костромская обл., Буйский р-н, г. Буй, ул. Пушкина, д. 7	44:25:010226:213	Костромская область, Буйский район, г. Буй, ул. Пушкина, д. 7
24	Сооружения трубопроводного транспорта	Газопровод-ввод к жилому дому по адресу: Костромская область, Буйский район, г. Буй, ул. 8 Марта, д. 54	44:25:020319:164	Костромская область, Буйский район, г. Буй, ул. 8 Марта, д. 54
25	Сооружения трубопроводного транспорта	Газопровод-ввод к жилому дому по адресу: Костромская область, Красносельский район, с. Сидоровское, ул. Фурманова, дом № 4	44:08:061611:357	Костромская область, Красносельский район, село Сидоровское, улица Фурманова, дом 4

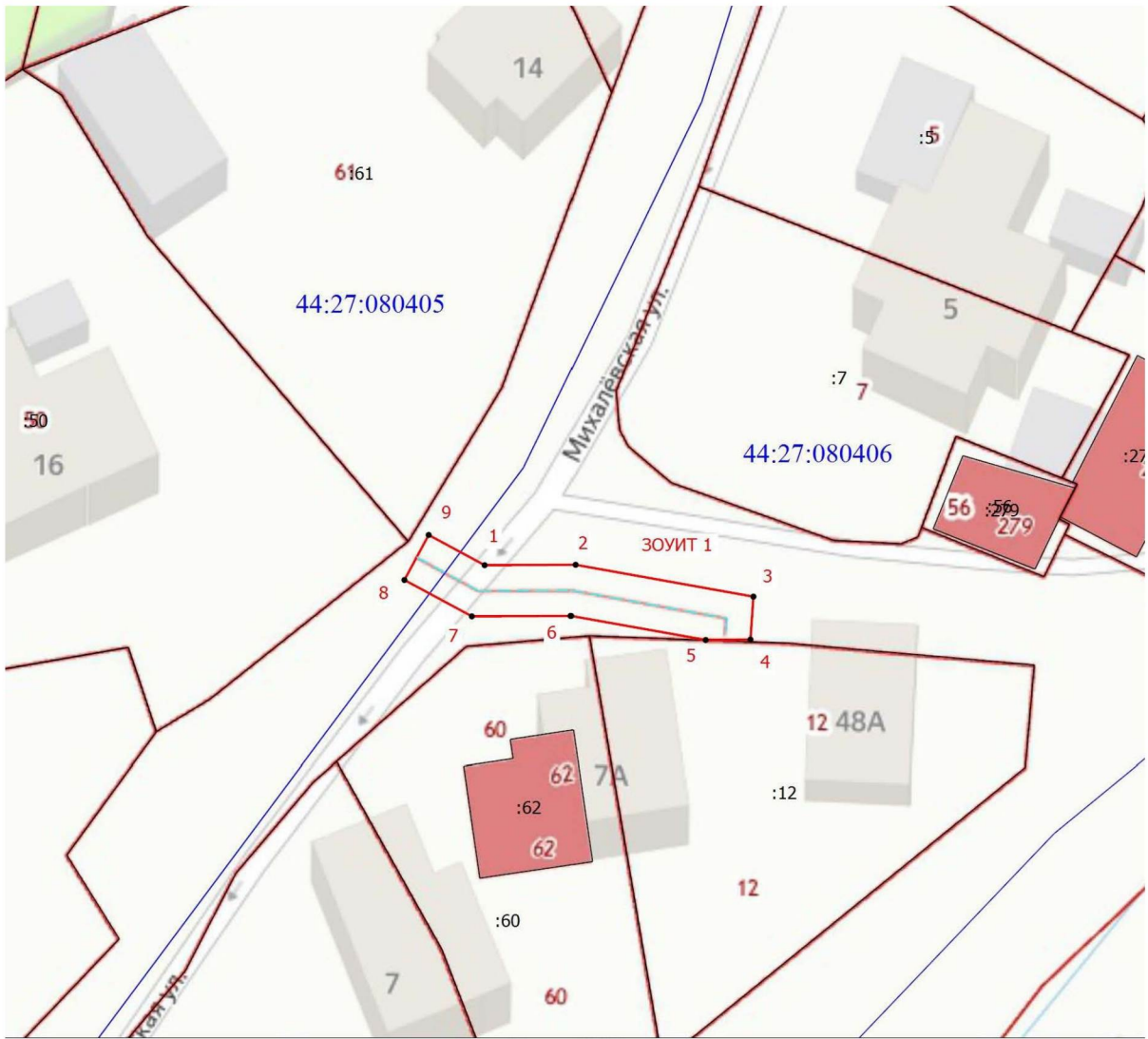
Приложение № 2

к приказу департамента
имущественных и земельных
отношений
Костромской области
от « 2 » декабря 2024 года № 175-од

СВЕДЕНИЯ

о границах охранной зоны сооружения трубопроводного транспорта,
имеющего местоположение: Костромская область, г. Кострома,
ул. Пантусовская, д. 48а

Обозначение характерных точек границ	Координаты, м	
	X	Y
1	288283,86	1213074,18
2	288283,89	1213081,25
3	288281,40	1213095,16
4	288278,04	1213094,93
5	288278,01	1213091,43
6	288279,89	1213080,90
7	288279,86	1213073,18
8	288282,70	1213067,90
9	288286,22	1213069,80
1	288283,86	1213074,18



Условные обозначения

- Часть границы, местоположение которой определено при выполнении кадастровых работ
- Характерная точка границы, сведения о которой позволяют однозначно определить ее положение на местности
- ЗОНА УИТ 1** - Зона с особыми условиями использования территории ЗОНА УИТ 1
- 1** - Обозначение новой характерной точки
- :50** - Кадастровый номер земельного участка
- Часть границы, сведения ЕГРН о которой позволяют однозначно определить ее положение на местности
- Граница кадастрового квартала
- Ось газопровода
- 44:27:080405** - Номер кадастрового квартала

Приложение № 3

к приказу департамента
имущественных и земельных
отношений
Костромской области
от « 2 » декабря 2024 года № 175-од

СВЕДЕНИЯ

о границах охранной зоны сооружения трубопроводного транспорта,
имеющего местоположение: Костромская область, Костромской район,
п. Безгачево, ул. Строителей, д. 49

Обозначение характерных точек границ	Координаты, м	
	X	Y
1	293950,91	1219822,68
2	293949,62	1219819,91
3	293940,72	1219823,74
4	293940,87	1219824,09
5	293937,12	1219825,55
6	293935,70	1219821,54
7	293949,94	1219815,41
8	293953,19	1219814,50
9	293955,03	1219820,83
1	293950,91	1219822,68



Масштаб 1:500

Условные обозначения

- Часть границы, местоположение которой определено при выполнении кадастровых работ
- Характерная точка границы, сведения о которой позволяют однозначно определить ее положение на местности
- ЗООУИТ 1** - Зона с особыми условиями использования территории ЗООУИТ 1
- 1** - Обозначение новой характерной точки
- Часть границы, сведения ЕГРН о которой позволяют однозначно определить ее положение на местности
- Граница кадастрового квартала
- :627** - Кадастровый номер земельного участка
- Ось газопровода
- 44:07:082501** - Номер кадастрового квартала

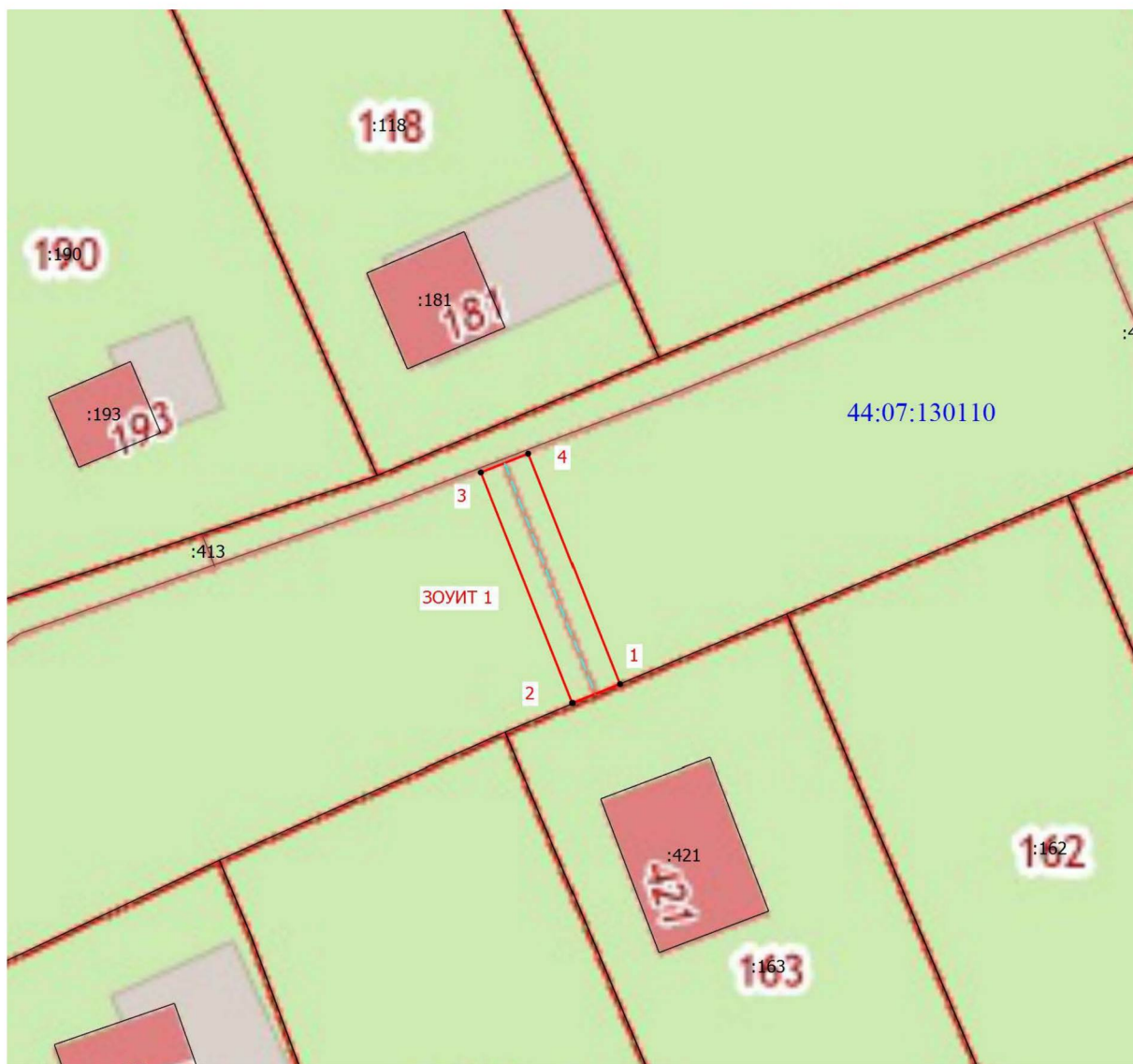
Приложение № 4

к приказу департамента
имущественных и земельных
отношений
Костромской области
от « 2 » декабря 2024 года № 175-од

СВЕДЕНИЯ







о границах охранной зоны сооружения трубопроводного транспорта,
имеющего местоположение: Костромская область, Костромской р-н,
п. Сухоногово, д. 6

Обозначение характерных точек границ	Координаты, м	
	X	Y
1	269613,78	1220745,76
2	269612,30	1220742,04
3	269630,43	1220734,86
4	269631,91	1220738,58
1	269613,78	1220745,76



Масштаб 1:500

Условные обозначения

-  - Часть границы, местоположение которой определено при выполнении кадастровых работ
-  - Характерная точка границы, сведения о которой позволяют однозначно определить ее положение на местности
- ЗОУИТ 1**
1 - Зона с особыми условиями использования территории ЗОУИТ 1
-  - Обозначение новой характерной точки
-  - Часть границы, сведения ЕГРН о которой позволяют однозначно определить ее положение на местности
-  - Граница кадастрового квартала
- :118** - Кадастровый номер земельного участка
-  - Ось газопровода
- 44:07:130110** - Номер кадастрового квартала

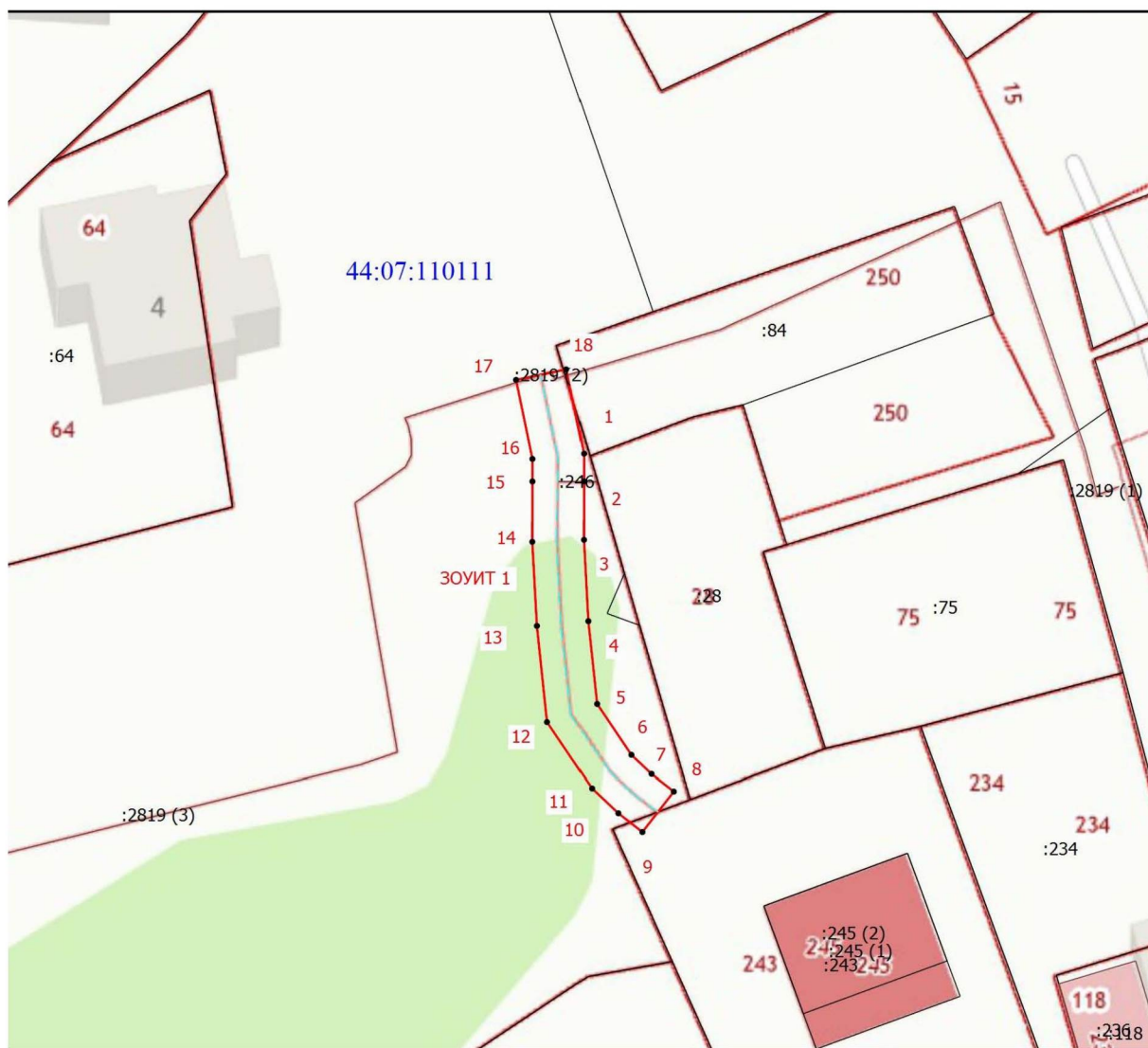
Приложение № 5

к приказу департамента
имущественных и земельных
отношений
Костромской области
от « 2 » декабря 2024 года № 175-од

СВЕДЕНИЯ

о границах охранной зоны сооружения трубопроводного транспорта,
имеющего местоположение: Костромская область, Костромской район,
д. Средняя, ул. Береговая, дом без номера в 25 м на юго-запад
от д. 1

Обозначение характерных точек границ	Координаты, м	
	X	Y
1	284967,26	1215391,15
2	284965,08	1215391,15
3	284960,51	1215391,14
4	284954,14	1215391,48
5	284947,66	1215392,17
6	284943,68	1215394,85
7	284942,19	1215396,43
8	284940,84	1215398,17
9	284937,68	1215395,71
10	284939,15	1215393,83
11	284941,08	1215391,78
12	284946,24	1215388,29
13	284953,77	1215387,50
14	284960,35	1215387,14
15	284965,08	1215387,15
16	284966,84	1215387,15
17	284973,03	1215385,87
18	284973,85	1215389,79
1	284967,26	1215391,15



Масштаб 1:500

Условные обозначения

- Часть границы, местоположение которой определено при выполнении кадастровых работ
- Характерная точка границы, сведения о которой позволяют однозначно определить ее положение на местности
- ЗООУИТ 1 - Зона с особыми условиями использования территории ЗООУИТ 1
- 1 - Обозначение новой характерной точки
- :28 - Кадастровый номер земельного участка
- Часть границы, сведения ЕГРН о которой позволяют однозначно определить ее положение на местности
- Граница сооружения
- Граница кадастрового квартала
- Ось газопровода
- 44:07:110111 - Номер кадастрового квартала

Приложение № 6

к приказу департамента
имущественных и земельных
отношений

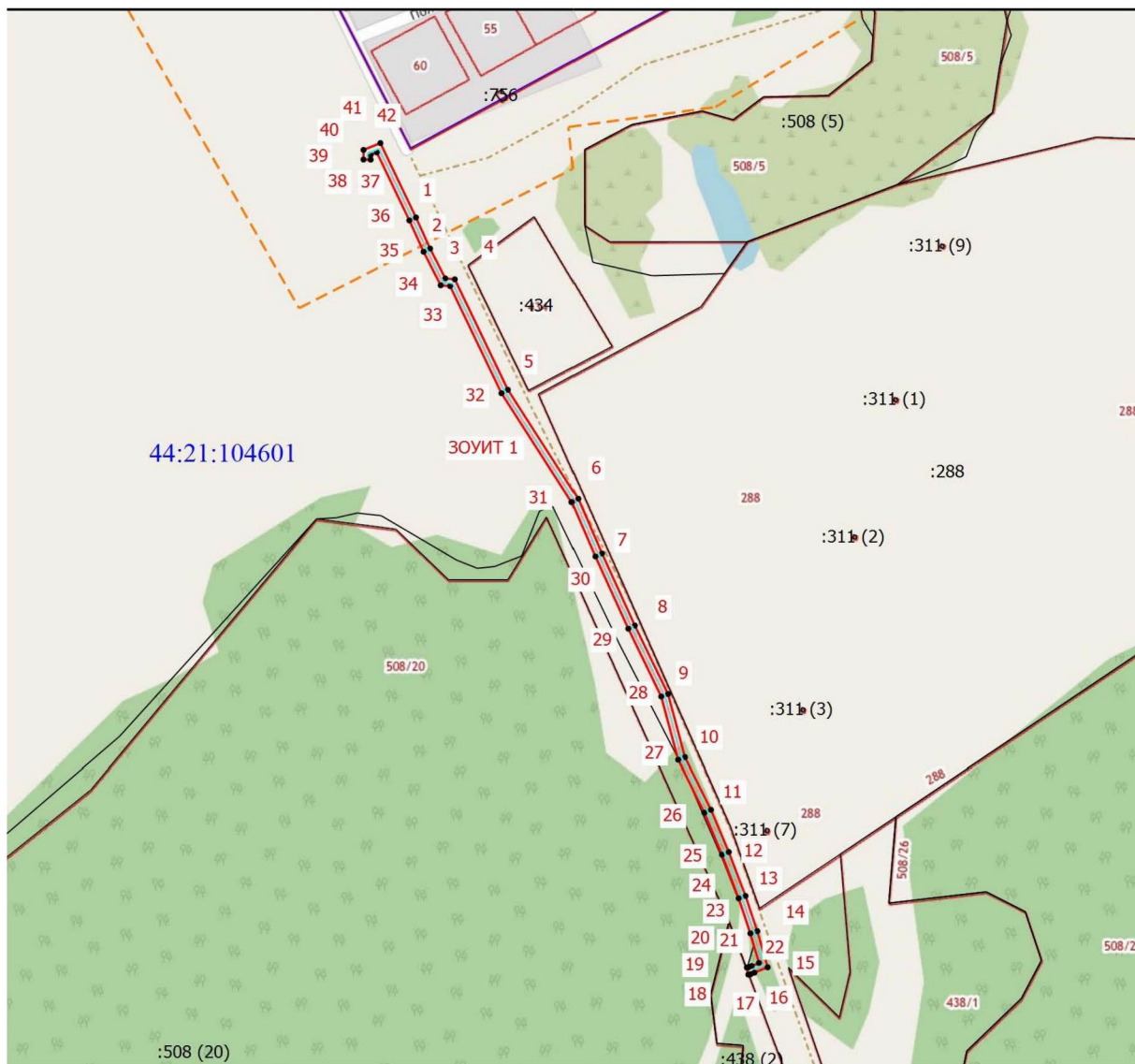
Костромской области
от « 2 » декабря 2024 года № 175-од

СВЕДЕНИЯ

о границах охранной зоны сооружения трубопроводного транспорта,
имеющего местоположение: Костромская область, д. Болотово, в 700 м
по направлению на север от ориентира д. 26А по ул. Молодежная,
(кадастровый номер 44:21:104601:438)






Обозначение характерных точек границ	Координаты, м	
	X	Y
1	300949,85	1254422,70
2	300932,58	1254430,54
3	300916,02	1254438,97
4	300915,55	1254444,24
5	300854,34	1254473,61
6	300793,96	1254512,34
7	300763,62	1254525,42
8	300723,68	1254543,60
9	300685,77	1254561,98
10	300650,79	1254571,37
11	300621,94	1254585,76
12	300598,56	1254595,62
13	300574,20	1254604,90
14	300554,67	1254611,42
15	300534,69	1254617,18
16	300531,67	1254609,83
17	300530,88	1254607,80
18	300530,62	1254606,46
19	300534,54	1254605,68
20	300534,74	1254606,68
21	300535,38	1254608,33
22	300537,03	1254612,34

Обозначение характерных точек границ	Координаты, м	
	X	Y
23	300553,45	1254607,61
24	300572,90	1254601,12
25	300597,10	1254591,89
26	300620,32	1254582,10
27	300649,37	1254567,61
28	300684,37	1254558,22
29	300721,96	1254539,99
30	300761,98	1254521,77
31	300792,11	1254508,78
32	300852,40	1254470,10
33	300911,77	1254441,62
34	300912,24	1254436,41
35	300930,80	1254426,96
36	300948,18	1254419,07
37	300985,89	1254401,04
38	300984,53	1254397,66
39	300981,86	1254397,63
40	300981,90	1254393,63
41	300987,25	1254393,68
42	300991,01	1254403,02
1	300949,85	1254422,70



Масштаб 1:3500

Условные обозначения

-  - Часть границы, местоположение которой определено при выполнении кадастровых работ
-  - Характерная точка границы, сведения о которой позволяют однозначно определить ее положение на местности
- ЗОУИТ 1**
1 - Зона с особыми условиями использования территории ЗОУИТ 1
- 1** - Обозначение новой характерной точки
- :288** - Кадастровый номер земельного участка
-  - Часть границы, сведения ЕГРН о которой позволяют однозначно определить ее положение на местности
-  - Граница кадастрового квартала
-  - Ось газопровода
- 44:21:104601** - Номер кадастрового квартала

Приложение № 7

к приказу департамента
имущественных и земельных
отношений
Костромской области
от « 2 » декабря 2024 года № 175-од

СВЕДЕНИЯ







о границах охранной зоны сооружения трубопроводного транспорта,
имеющего местоположение: Костромская область, Костромской р-н,
д. Дьяконово, дом без номера в 215 м на юго-запад от д. 2

Обозначение характерных точек границ	Координаты, м	
	X	Y
1	276507,74	1213617,62
2	276506,24	1213613,92
3	276508,46	1213613,02
4	276509,96	1213616,72
1	276507,74	1213617,62



Масштаб 1:500

Условные обозначения

-  - Часть границы, местоположение которой определено при выполнении кадастровых работ
-  - Характерная точка границы, сведения о которой позволяют однозначно определить ее положение на местности
- ЗОУИТ 1**
1 - Зона с особыми условиями использования территории ЗОУИТ 1
-  - Обозначение новой характерной точки
-  - Часть границы, сведения ЕГРН о которой позволяют однозначно определить ее положение на местности
-  - Граница кадастрового квартала
- :89** - Кадастровый номер земельного участка
-  - Ось газопровода
- 44:07:090401** - Номер кадастрового квартала

Приложение № 8

к приказу департамента
имущественных и земельных
отношений
Костромской области
от « 2 » декабря 2024 года № 175-од

СВЕДЕНИЯ

о границах охранной зоны сооружения трубопроводного транспорта,
имеющего местоположение: Костромская область, Костромской р-н,
д. Стрельниково, ул. Цицинская, дом без номера
(земельный участок с кадастровым номером 44:07:140306:195)

Обозначение характерных точек границ	Координаты, м	
	X	Y
1	295015,08	1207460,12
2	295015,04	1207463,80
3	295012,97	1207463,78
4	294989,63	1207463,54
5	294977,37	1207463,33
6	294963,84	1207461,97
7	294960,14	1207461,62
8	294957,32	1207461,55
9	294957,37	1207459,49
10	294957,88	1207436,15
11	294961,88	1207436,23
12	294961,41	1207457,72
13	294964,23	1207457,99
14	294977,60	1207459,33
15	294989,69	1207459,54
16	295011,08	1207459,76
17	295011,36	1207454,19
18	295015,36	1207454,39
1	295015,08	1207460,12



Масштаб 1:700

Условные обозначения

- Часть границы, местоположение которой определено при выполнении кадастровых работ
- Характерная точка границы, сведения о которой позволяют однозначно определить ее положение на местности
- ЗООИТ 1** - Зона с особыми условиями использования территории ЗООИТ 1
- 1** - Обозначение новой характерной точки
- :22** - Кадастровый номер земельного участка
- Часть границы, сведения ЕГРН о которой позволяют однозначно определить ее положение на местности
- Граница кадастрового квартала
- :198** - Кадастровый номер сооружения
- Ось газопровода
- 44:07:140306** - Номер кадастрового квартала

Приложение № 9

к приказу департамента
имущественных и земельных
отношений
Костромской области
от « 2 » декабря 2024 года № 175-од

СВЕДЕНИЯ

о границах охранной зоны сооружения трубопроводного транспорта,
имеющего местоположение: Костромская область, Костромской район,
д. Некрасово, ул. Солнечная, д. 2, д. 5, д. 19

Обозначение характерных точек границ	Координаты, м	
	X	Y
1	293874,81	1208854,30
2	293873,43	1208857,17
3	293870,48	1208868,80
4	293867,89	1208875,19
5	293861,94	1208893,83
6	293858,12	1208892,61
7	293864,10	1208873,90
8	293866,66	1208867,59
9	293869,64	1208855,83
10	293871,10	1208852,79
11	293875,70	1208839,21
12	293851,24	1208830,00
13	293813,31	1208816,64
14	293809,36	1208815,79
15	293810,83	1208811,51
16	293812,76	1208812,21

Обозначение характерных точек границ	Координаты, м	
	X	Y
17	293852,58	1208826,23
18	293880,73	1208836,83
1	293874,81	1208854,30
19	293730,03	1208851,47
20	293726,33	1208849,95
21	293729,12	1208843,14
22	293732,82	1208844,66
19	293730,03	1208851,47
23	293723,07	1208840,96
24	293719,37	1208839,42
25	293720,44	1208836,86
26	293724,14	1208838,40
23	293723,07	1208840,96

Приложение № 10

к приказу департамента
имущественных и земельных
отношений
Костромской области
от « 2 » декабря 2024 года № 175-од

СВЕДЕНИЯ






о границах охранной зоны сооружения трубопроводного транспорта,
имеющего местоположение: Костромская область, Буйский район, г. Буй,
ул. Зои Космодемьянской, д. 11, газопровод-ввод к индивидуальному
жилому дому

Обозначение характерных точек границ	Координаты, м	
	X	Y
1	370570,55	1250329,80
2	370569,60	1250319,72
3	370573,58	1250319,36
4	370574,08	1250324,98
5	370576,31	1250325,01
6	370576,92	1250328,78
1	370570,55	1250329,80



Масштаб 1:500

Условные обозначения

-  - Часть границы, местоположение которой определено при выполнении кадастровых работ
-  - Характерная точка границы, сведения о которой позволяют однозначно определить ее положение на местности
- ЗОУИТ 1** - Зона с особыми условиями использования территории ЗОУИТ 1
- 1** - Обозначение новой характерной точки
-  - Часть границы, сведения ЕГРН о которой позволяют однозначно определить ее положение на местности
-  - Граница кадастрового квартала
- :19** - Кадастровый номер земельного участка
-  - Ось газопровода
- 44:25:020364** - Номер кадастрового квартала

Приложение № 11

к приказу департамента
имущественных и земельных
отношений
Костромской области
от « 2 » декабря 2024 года № 175-од

СВЕДЕНИЯ

о границах охранной зоны сооружения трубопроводного транспорта,
имеющего местоположение: Костромская область, Костромской район,
д. Каримово, д. 41

Обозначение характерных точек границ	Координаты, м	
	X	Y
1	285932,31	1210155,46
2	285929,03	1210153,16
3	285931,16	1210150,13
4	285934,44	1210152,43
1	285932,31	1210155,46



Масштаб 1:500

Условные обозначения

- Часть границы, местоположение которой определено при выполнении кадастровых работ
- Характерная точка границы, сведения о которой позволяют однозначно определить ее положение на местности
- ЗОУИТ 1 - Зона с особыми условиями использования территории ЗОУИТ 1
- 1 - Обозначение новой характерной точки
- Часть границы, сведения ЕГРН о которой позволяют однозначно определить ее положение на местности
- Граница кадастрового квартала
- :24 - Кадастровый номер земельного участка
- Ось газопровода
- 44:07:023102 - Номер кадастрового квартала

Приложение № 12

к приказу департамента
имущественных и земельных
отношений
Костромской области
от « 2 » декабря 2024 года № 175-од

СВЕДЕНИЯ






о границах охранной зоны сооружения трубопроводного транспорта,
имеющего местоположение: Костромская область, Буйский район, г. Буй,
ул. 3 Интернационала, д. 41

Обозначение характерных точек границ	Координаты, м	
	X	Y
1	370621,20	1249908,64
2	370617,89	1249907,74
3	370613,44	1249907,74
4	370613,44	1249903,74
5	370618,42	1249903,74
6	370622,24	1249904,78
1	370621,20	1249908,64



Масштаб 1:500

Условные обозначения

-  - Часть границы, местоположение которой определено при выполнении кадастровых работ
-  - Характерная точка границы, сведения о которой позволяют однозначно определить ее положение на местности
- ЗОУИТ 1**
1 - Зона с особыми условиями использования территории ЗОУИТ 1
-  - Часть границы, сведения ЕГРН о которой позволяют однозначно определить ее положение на местности
-  - Граница кадастрового квартала
- :29** - Кадастровый номер земельного участка
-  - Ось газопровода
- 44:25:020355** - Номер кадастрового квартала

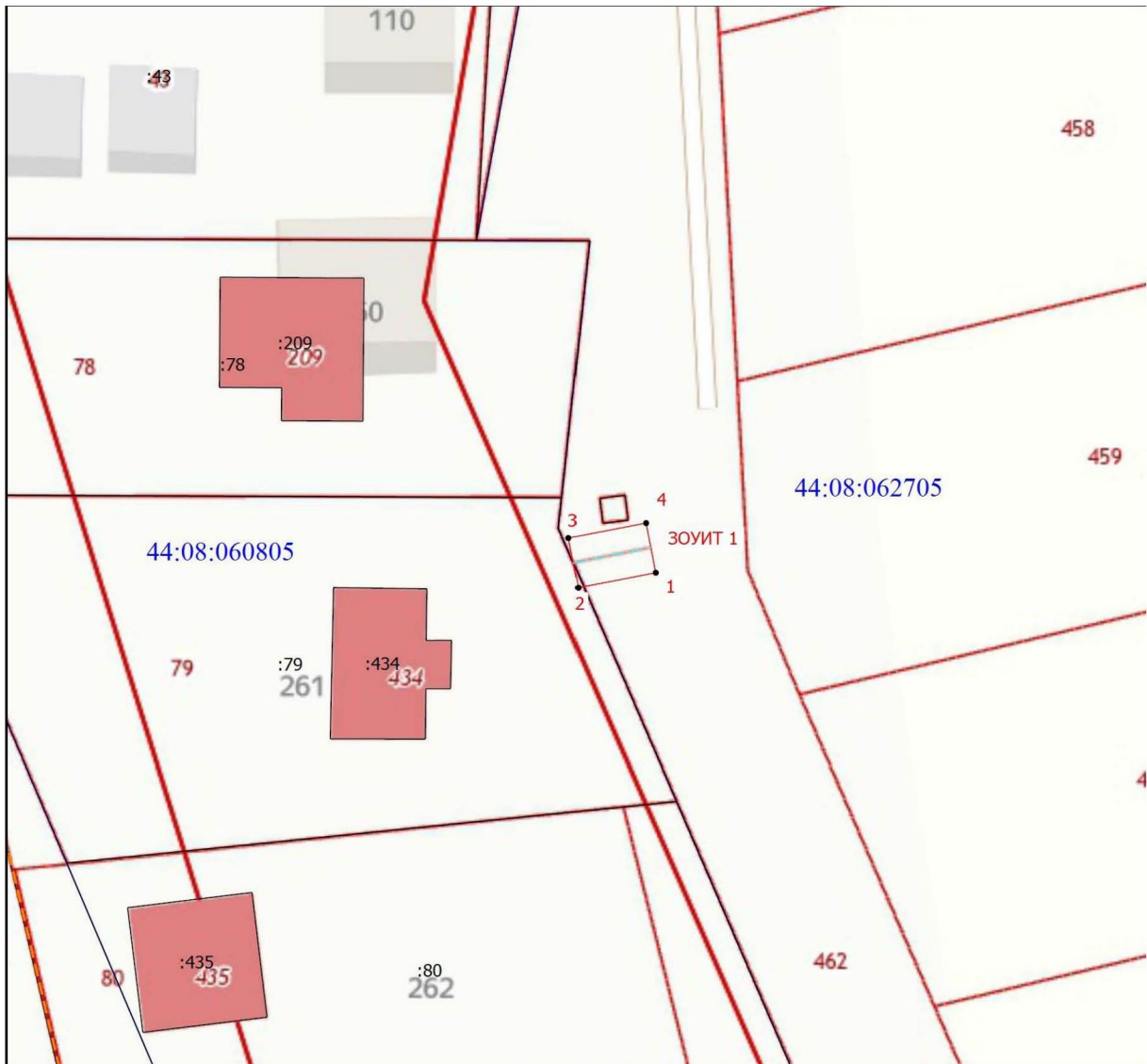
Приложение № 13

к приказу департамента
имущественных и земельных
отношений
Костромской области
от « 2 » декабря 2024 года № 175-од

СВЕДЕНИЯ

о границах охранной зоны сооружения трубопроводного транспорта,
имеющего местоположение: Костромская область, Красносельский район,
село Густомесово, дом 261

Обозначение характерных точек границ	Координаты, м	
	X	Y
1	260906,58	1225366,25
2	260905,40	1225360,16
3	260909,32	1225359,40
4	260910,50	1225365,49
1	260906,58	1225366,25



Масштаб 1:500

Условные обозначения

- - Часть границы, местоположение которой определено при выполнении кадастровых работ
- - Характерная точка границы, сведения о которой позволяют однозначно определить ее положение на местности
- ЗОУИТ 1
1 - Зона с особыми условиями использования территории ЗОУИТ 1
- - Обозначение новой характерной точки
- - Часть границы, сведения ЕГРН о которой позволяют однозначно определить ее положение на местности
- - Граница кадастрового квартала
- :43 - Кадастровый номер земельного участка
- - - - - Ось газопровода
- 44:08:060805 - Номер кадастрового квартала

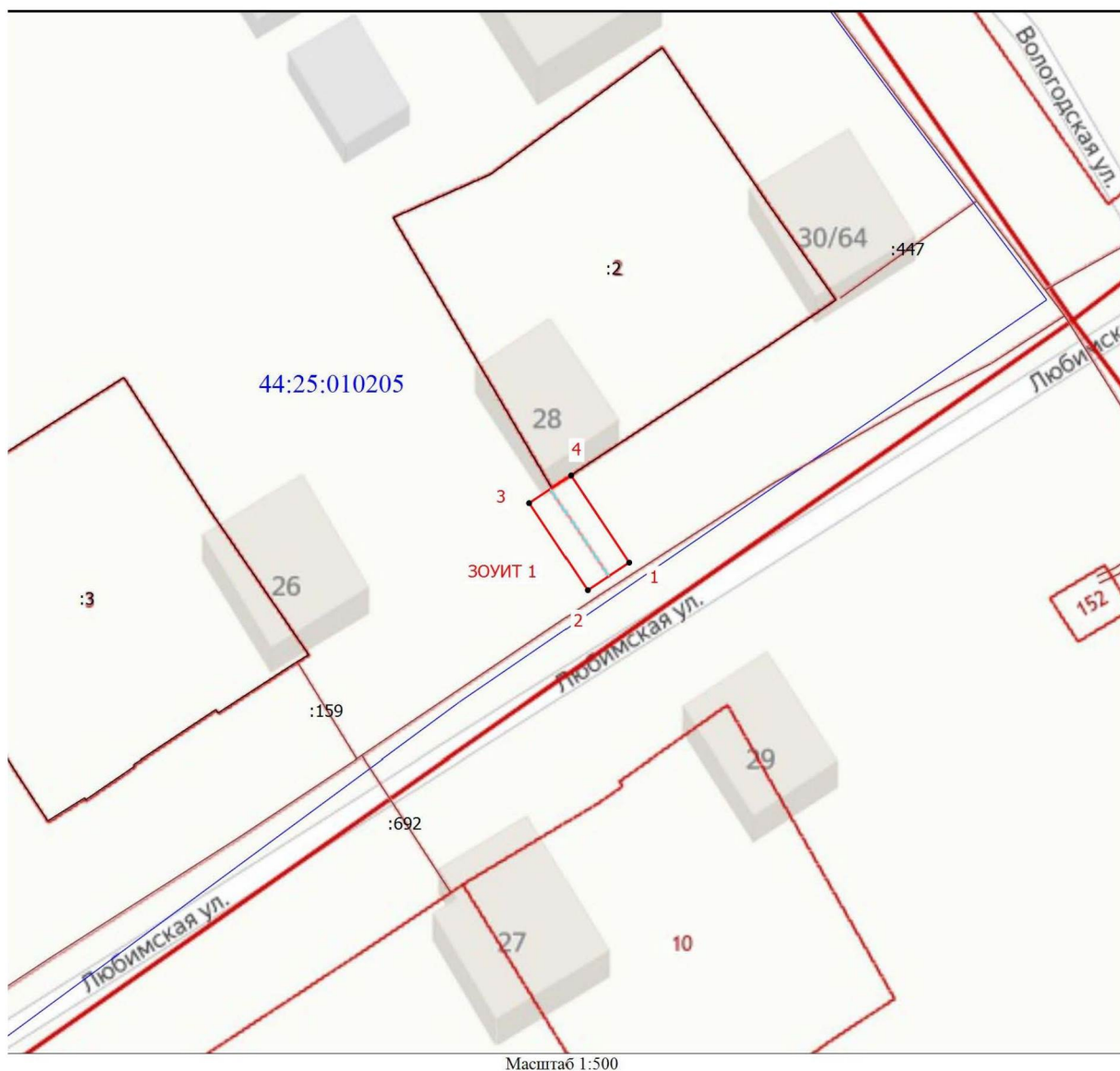
Приложение № 14

к приказу департамента
имущественных и земельных
отношений
Костромской области
от « 2 » декабря 2024 года № 175-од

СВЕДЕНИЯ

о границах охранной зоны сооружения трубопроводного транспорта,
имеющего местоположение: Костромская область, Буйский район, г. Буй,
ул. Любимская, д. 28

Обозначение характерных точек границ	Координаты, м	
	X	Y
1	370876,12	1248153,46
2	370873,90	1248150,14
3	370880,89	1248145,48
4	370883,11	1248148,80
1	370876,12	1248153,46



Масштаб 1:500

Условные обозначения

- Часть границы, местоположение которой определено при выполнении кадастровых работ
- Характерная точка границы, сведения о которой позволяют однозначно определить ее положение на местности
- ЗОУИТ 1 - Зона с особыми условиями использования территории ЗОУИТ 1
- 1 - Обозначение новой характерной точки
- Часть границы, сведения ЕГРН о которой позволяют однозначно определить ее положение на местности
- Граница кадастрового квартала
- :2 - Кадастровый номер земельного участка
- Ось газопровода
- 44:25:010205 - Номер кадастрового квартала

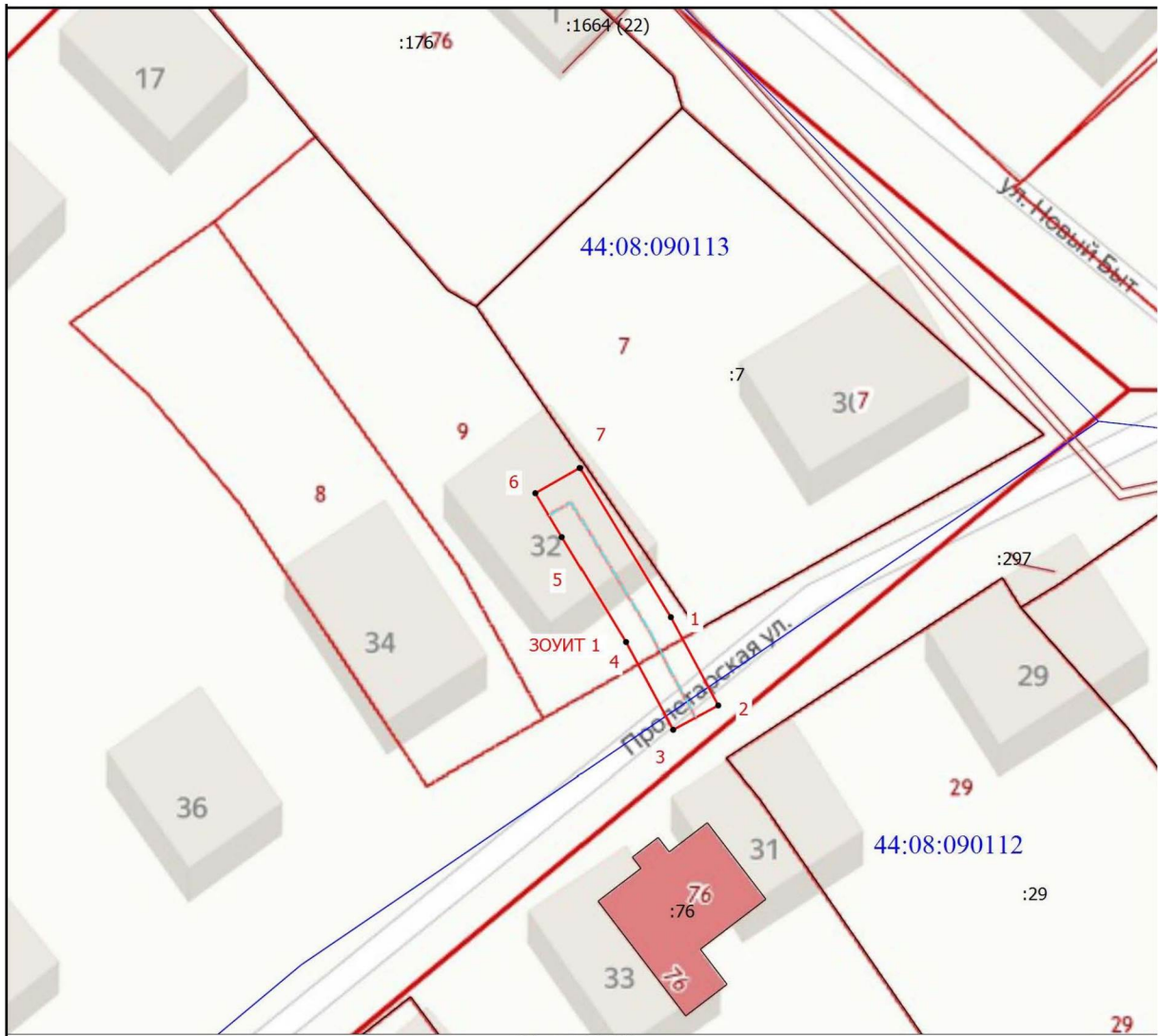
Приложение № 15

к приказу департамента
имущественных и земельных
отношений
Костромской области
от « 2 » декабря 2024 года № 175-од

СВЕДЕНИЯ







о границах охранной зоны сооружения трубопроводного транспорта,
имеющего местоположение: Костромская область, Красносельский р-н,
ул. Пролетарская, д. 32

Обозначение характерных точек границ	Координаты, м	
	X	Y
1	262287,30	1230866,39
2	262280,40	1230870,09
3	262278,50	1230866,57
4	262285,36	1230862,89
5	262293,56	1230857,91
6	262296,99	1230855,85
7	262298,96	1230859,31
1	262287,30	1230866,39



Масштаб 1:500

Условные обозначения

-  - Часть границы, местоположение которой определено при выполнении кадастровых работ
-  - Характерная точка границы, сведения о которой позволяют однозначно определить ее положение на местности
- ЗОУИТ 1**
1 - Зона с особыми условиями использования территории ЗОУИТ 1
-  - Обозначение новой характерной точки
-  - Часть границы, сведения ЕГРН о которой позволяют однозначно определить ее положение на местности
-  - Граница кадастрового квартала
- :29** - Кадастровый номер земельного участка
-  - Ось газопровода
- 44:08:090112** - Номер кадастрового квартала

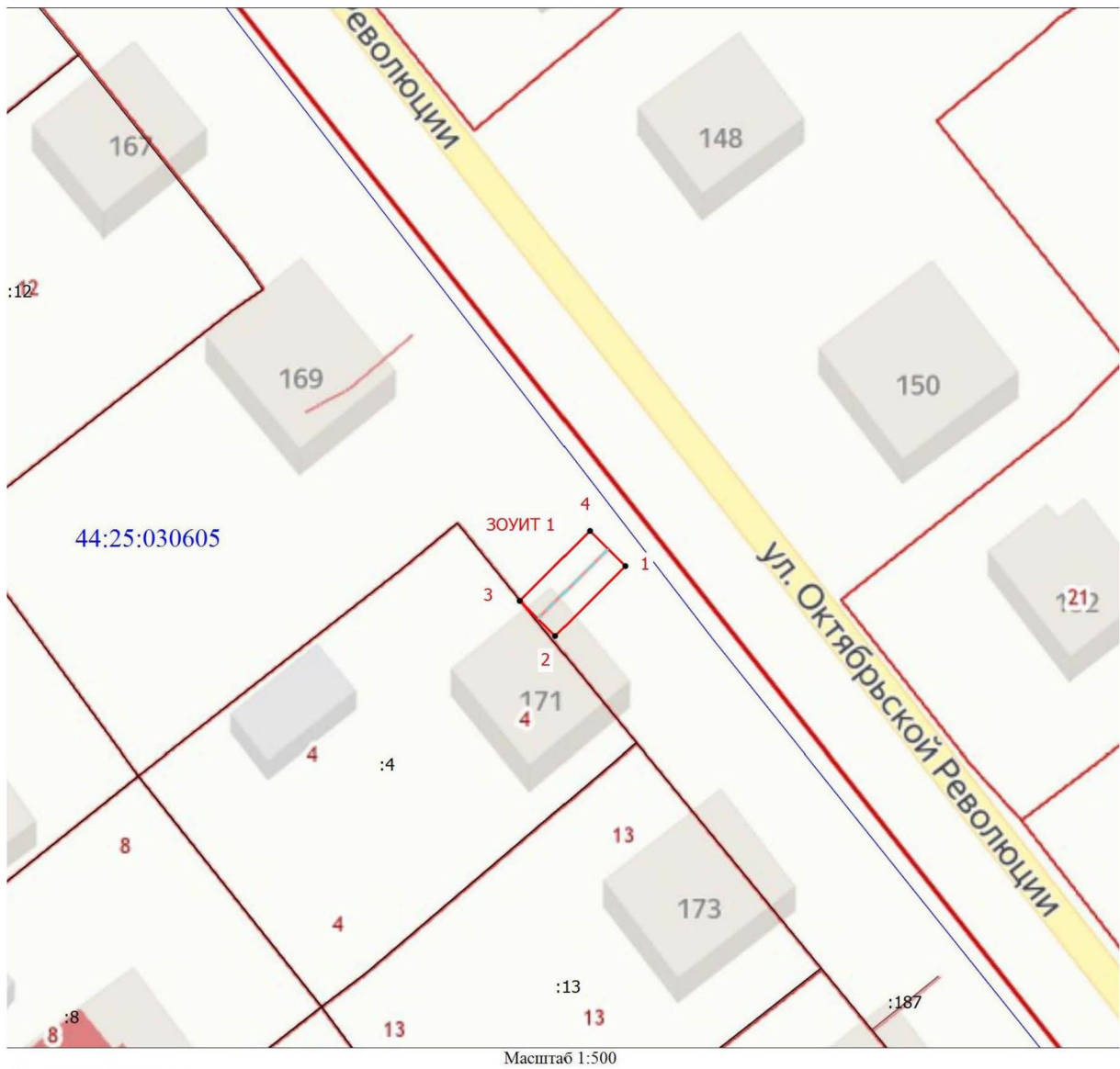
Приложение № 16

к приказу департамента
имущественных и земельных
отношений
Костромской области
от « 2 » декабря 2024 года № 175-од







СВЕДЕНИЯ

о границах охранной зоны сооружения трубопроводного транспорта,
имеющего местоположение: Костромская область, Буйский район, г. Буй,
ул. Октябрьской Революции, д. 171

Обозначение характерных точек границ	Координаты, м	
	X	Y
1	367650,84	1250947,92
2	367645,22	1250942,32
3	367648,04	1250939,48
4	367653,66	1250945,08
1	367650,84	1250947,92



Условные обозначения

-  - Часть границы, местоположение которой определено при выполнении кадастровых работ
-  - Характерная точка границы, сведения о которой позволяют однозначно определить ее положение на местности
- ЗОУИТ 1**
1 - Зона с особыми условиями использования территории ЗОУИТ 1
-  - Обозначение новой характерной точки
-  - Часть границы, сведения ЕГРН о которой позволяют однозначно определить ее положение на местности
-  - Граница кадастрового квартала
- :4** - Кадастровый номер земельного участка
-  - Ось газопровода
- 44:25:030605** - Номер кадастрового квартала

Приложение № 17

к приказу департамента
имущественных и земельных
отношений
Костромской области
от « 2 » декабря 2024 года № 175-од

СВЕДЕНИЯ

о границах охранной зоны сооружения трубопроводного транспорта,
имеющего местоположение: Костромская область, Красносельский район,
село Сидоровское, улица Свердлова, земельный участок 90

Обозначение характерных точек границ	Координаты, м	
	X	Y
1	256619,17	1229801,74
2	256618,63	1229803,60
3	256618,05	1229805,58
4	256616,13	1229805,02
5	256590,00	1229797,32
6	256558,38	1229789,08
7	256543,33	1229786,52
8	256538,20	1229783,19
9	256540,38	1229779,83
10	256544,82	1229782,72
11	256559,30	1229785,18
12	256591,10	1229793,47
13	256615,27	1229800,59
14	256615,58	1229799,41
15	256619,46	1229800,41
1	256619,17	1229801,74

Приложение № 18

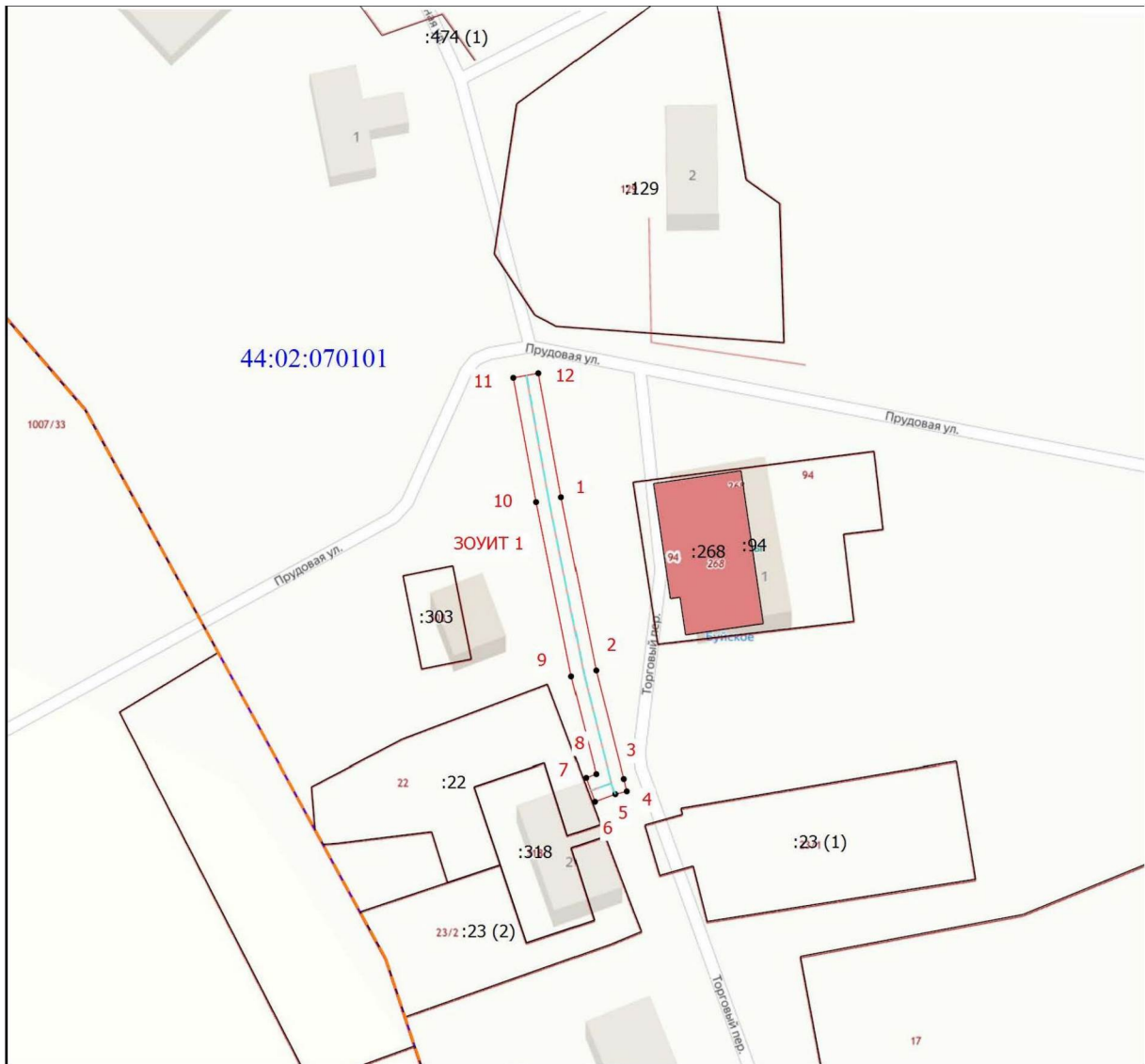
к приказу департамента
имущественных и земельных
отношений

Костромской области
от « 2 » декабря 2024 года № 175-од

СВЕДЕНИЯ

о границах охранной зоны сооружения трубопроводного транспорта,
имеющего местоположение: Костромская область, Буйский район,
д. Кренево, пер. Тоговый, д. 2, кв. 1, газопровод-ввод к жилому дому

Обозначение характерных точек границ	Координаты, м	
	X	Y
1	378189,49	1238546,64
2	378162,15	1238552,13
3	378145,12	1238556,45
4	378143,17	1238556,93
5	378142,73	1238555,13
6	378141,54	1238551,92
7	378145,30	1238550,54
8	378145,89	1238552,13
9	378161,22	1238548,24
10	378188,72	1238542,72
11	378208,33	1238539,13
12	378209,05	1238543,07
1	378189,49	1238546,64



Масштаб 1:1000

Условные обозначения

- Часть границы, местоположение которой определено при выполнении кадастровых работ
- Характерная точка границы, сведения о которой позволяют однозначно определить ее положение на местности
- ЗОУИТ 1 - Зона с особыми условиями использования территории ЗОУИТ 1
- 1 - Обозначение новой характерной точки
- :17 - Кадастровый номер земельного участка
- Часть границы, сведения ЕГРН о которой позволяют однозначно определить ее положение на местности
- Граница кадастрового квартала
- Ось газопровода
- 44:02:070101 - Номер кадастрового квартала

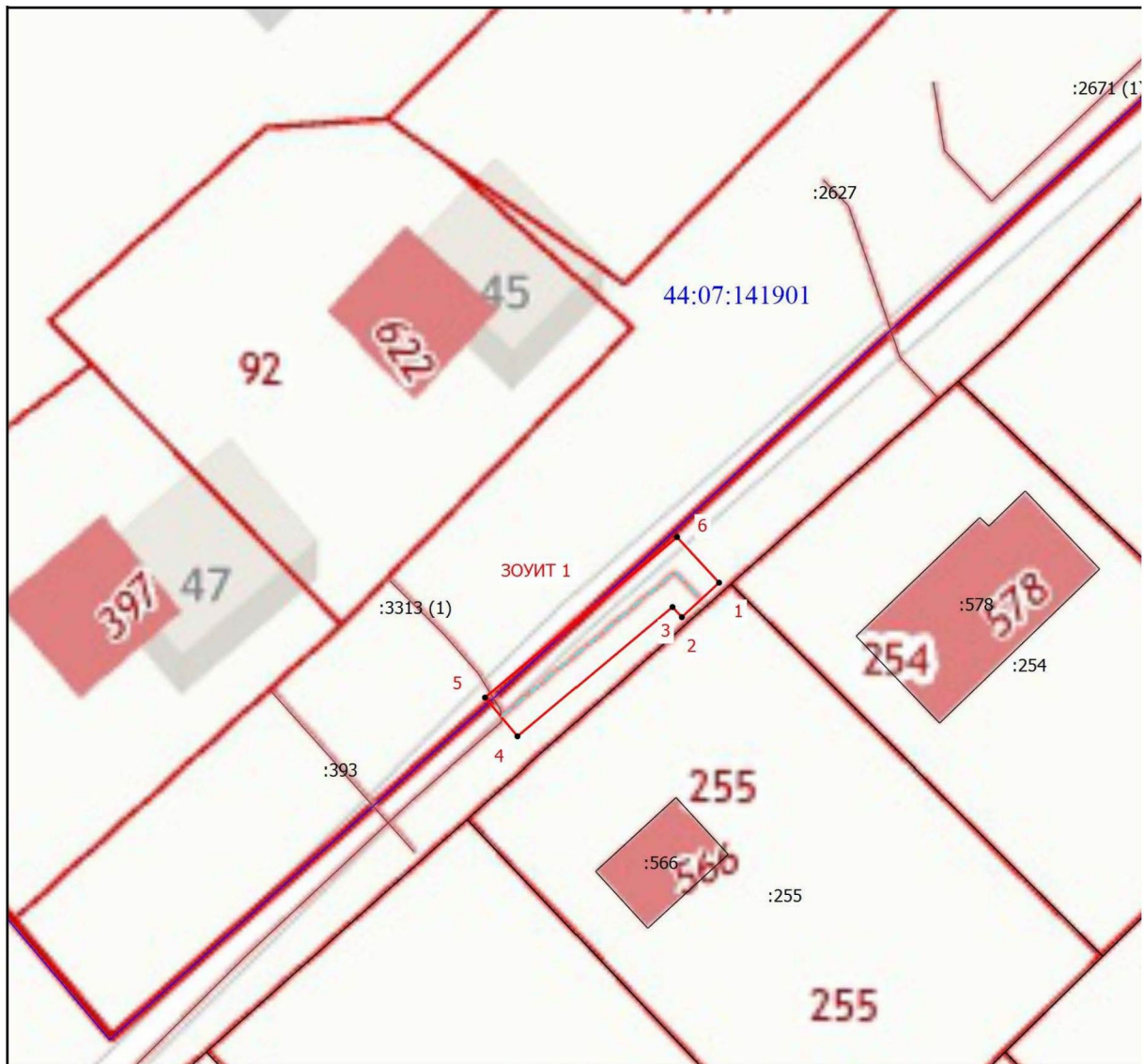
Приложение № 19

к приказу департамента
имущественных и земельных
отношений
Костромской области
от « 2 » декабря 2024 года № 175-од

СВЕДЕНИЯ

о границах охранной зоны сооружения трубопроводного транспорта,
имеющего местоположение: Костромская область, Костромской р-н,
с. Петрилово, дом без номера (в 180 м на юг от ОМЗ 310)

Обозначение характерных точек границ	Координаты, м	
	X	Y
1	298754,34	1196194,15
2	298751,62	1196191,21
3	298752,42	1196190,47
4	298742,21	1196178,28
5	298745,27	1196175,72
6	298757,94	1196190,83
1	298754,34	1196194,15



Масштаб 1:500

Условные обозначения

- Часть границы, местоположение которой определено при выполнении кадастровых работ
- Характерная точка границы, сведения о которой позволяют однозначно определить ее положение на местности
- ЗОУИТ 1 - Зона с особыми условиями использования территории ЗОУИТ 1
- 1 - Обозначение новой характерной точки
- Часть границы, сведения ЕГРН о которой позволяют однозначно определить ее положение на местности
- Граница кадастрового квартала
- :254 - Кадастровый номер земельного участка
- Ось газопровода
- 44:07:141901 - Номер кадастрового квартала

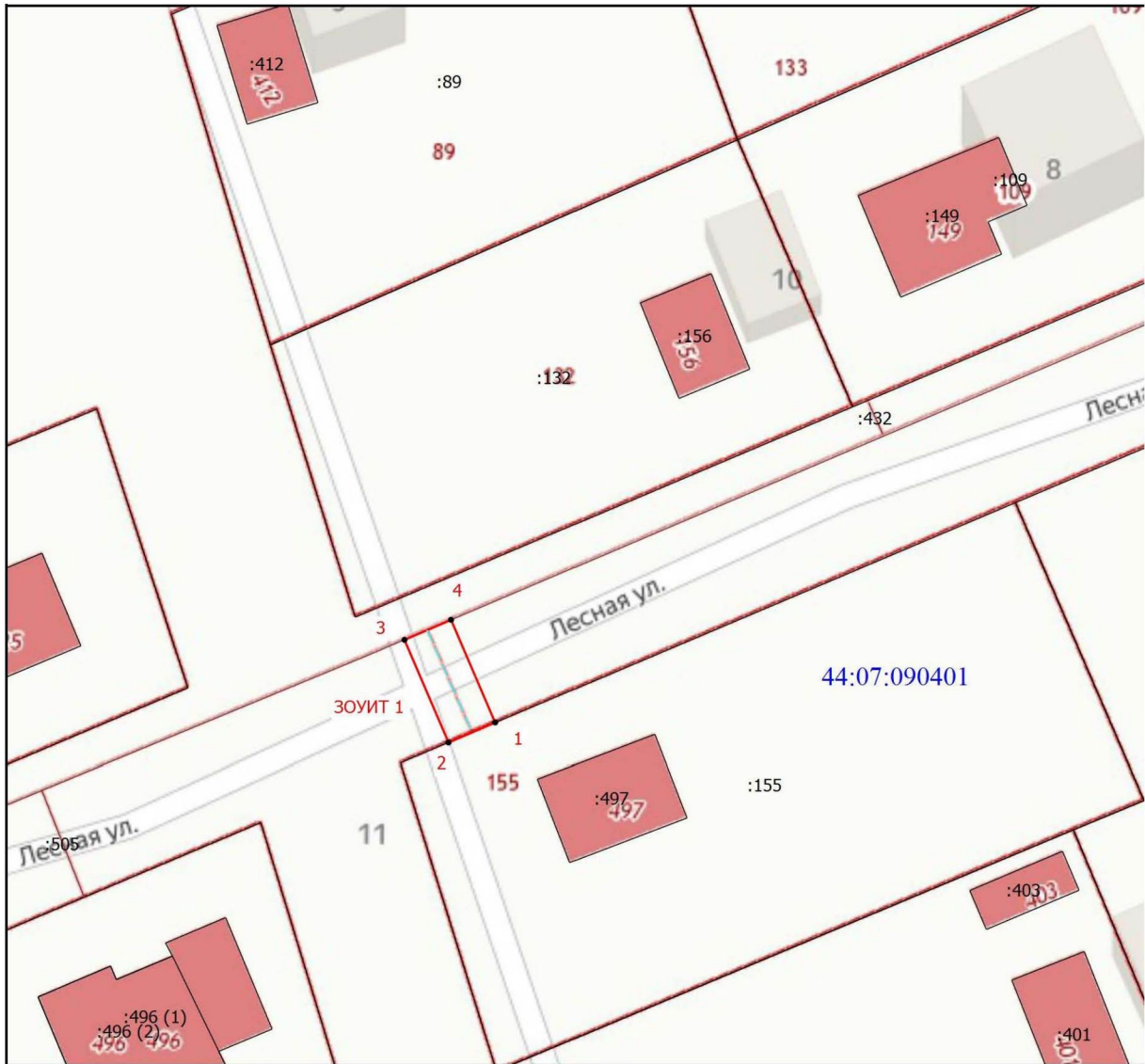
Приложение № 20

к приказу департамента
имущественных и земельных
отношений
Костромской области
от « 2 » декабря 2024 года № 175-од

СВЕДЕНИЯ






о границах охранной зоны сооружения трубопроводного транспорта,
имеющего местоположение: Костромская область, Костромской район,
д. Дьяконово, ул. Лесная, д. 9

Обозначение характерных точек границ	Координаты, м	
	X	Y
1	276433,92	1213626,48
2	276432,34	1213622,80
3	276440,45	1213619,32
4	276442,03	1213623,00
1	276433,92	1213626,48



Масштаб 1:500

Условные обозначения

-  - Часть границы, местоположение которой определено при выполнении кадастровых работ
-  - Характерная точка границы, сведения о которой позволяют однозначно определить ее положение на местности
- ЗОУИТ 1** - Зона с особыми условиями использования территории ЗОУИТ 1
- 1** - Обозначение новой характерной точки
-  - Часть границы, сведения ЕГРН о которой позволяют однозначно определить ее положение на местности
-  - Граница кадастрового квартала
- :89** - Кадастровый номер земельного участка
-  - Ось газопровода
- 44:07:090401** - Номер кадастрового квартала

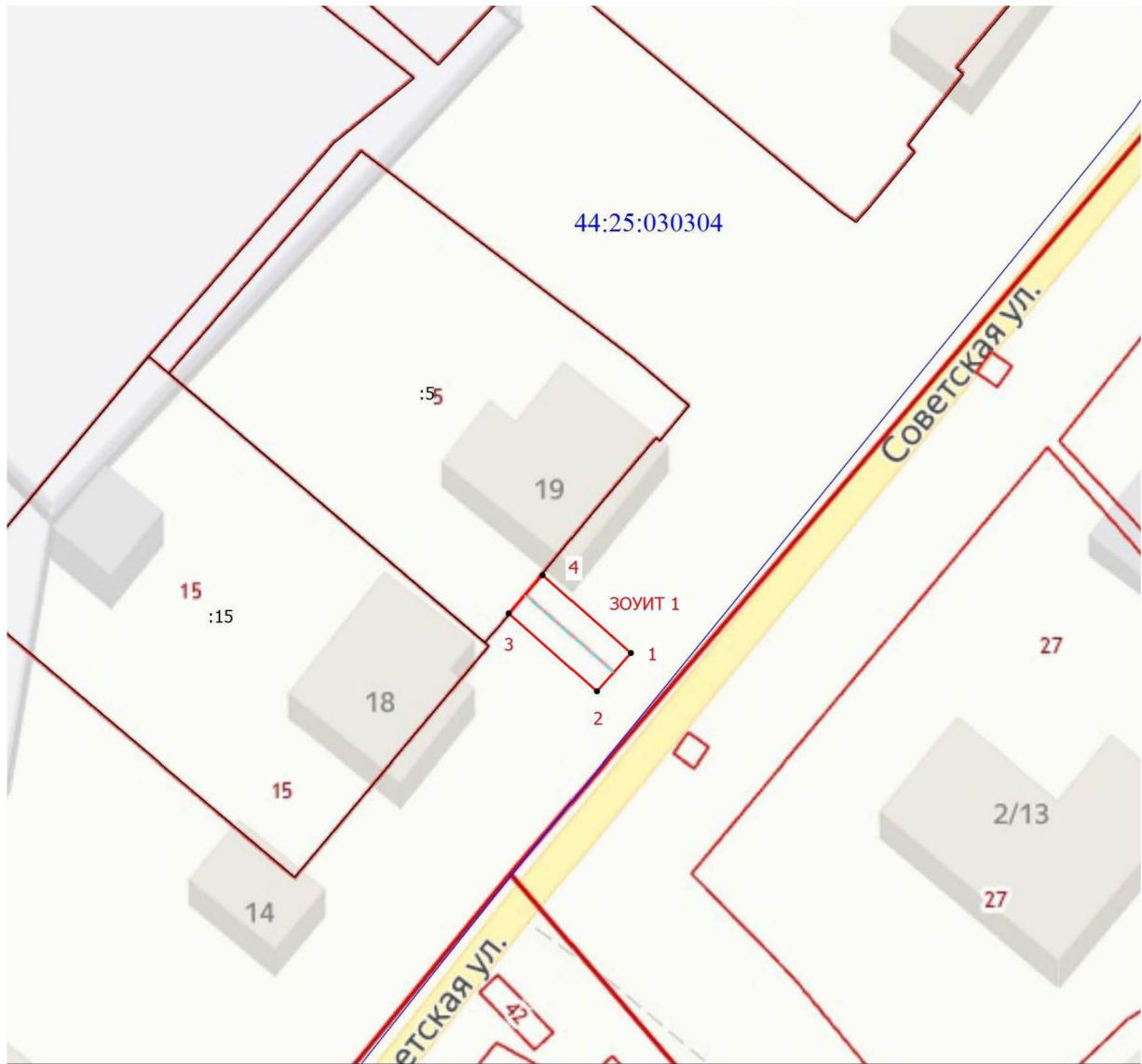
Приложение № 21

к приказу департамента
имущественных и земельных
отношений
Костромской области
от « 2 » декабря 2024 года № 175-од

СВЕДЕНИЯ







о границах охранной зоны сооружения трубопроводного транспорта,
имеющего местоположение: Костромская область, Буйский район, г. Буй,
ул. Советская, д. 19, газопровод-ввод к жилому дому

Обозначение характерных точек границ	Координаты, м	
	X	Y
1	370032,69	1249730,29
2	370029,69	1249727,63
3	370035,80	1249720,75
4	370038,80	1249723,41
1	370032,69	1249730,29



Масштаб 1:500

Условные обозначения

-  - Часть границы, местоположение которой определено при выполнении кадастровых работ
-  - Характерная точка границы, сведения о которой позволяют однозначно определить ее положение на местности
- ЗОУИТ 1**
1 - Зона с особыми условиями использования территории ЗОУИТ 1
-  - Обозначение новой характерной точки
-  - Часть границы, сведения ЕГРН о которой позволяют однозначно определить ее положение на местности
-  - Граница кадастрового квартала
- :4** - Кадастровый номер земельного участка
-  - Ось газопровода
- 44:25:030304** - Номер кадастрового квартала

Приложение № 22

к приказу департамента
имущественных и земельных
отношений
Костромской области
от « 2 » декабря 2024 года № 175-од

СВЕДЕНИЯ

о границах охранной зоны сооружения трубопроводного транспорта,
имеющего местоположение: Костромская область, г. Кострома,
проезд Луговой, д. 30

Обозначение характерных точек границ	Координаты, м	
	X	Y
1	290397,63	1210242,50
2	290396,04	1210242,57
3	290395,92	1210245,81
4	290394,69	1210257,88
5	290394,03	1210261,45
6	290392,82	1210266,32
7	290394,77	1210268,02
8	290393,86	1210275,22
9	290392,78	1210288,77
10	290393,85	1210288,81
11	290393,69	1210292,81
12	290388,46	1210292,59
13	290389,88	1210274,83
14	290390,54	1210269,64
15	290388,36	1210267,73
16	290390,10	1210260,66
17	290390,73	1210257,26
18	290391,92	1210245,56
19	290392,18	1210238,71
20	290393,78	1210237,81
21	290397,78	1210237,95
1	290397,63	1210242,50

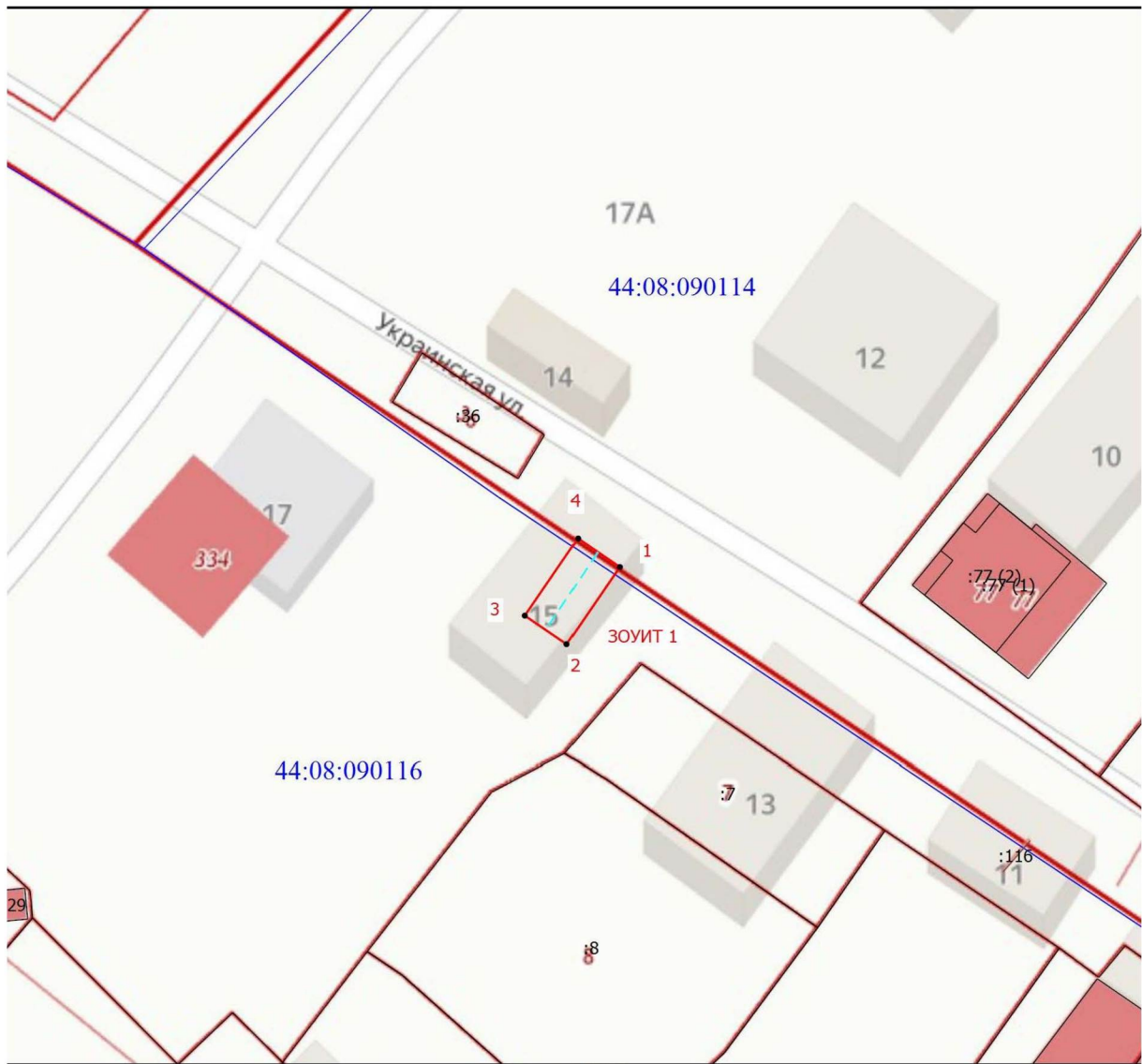
Приложение № 23

к приказу департамента
имущественных и земельных
отношений
Костромской области
от « 2 » декабря 2024 года № 175-од

СВЕДЕНИЯ






о границах охранной зоны сооружения трубопроводного транспорта,
имеющего местоположение: Костромская область, Красносельский р-н,
пгт Красное-на-Волге, ул. Украинская, д. 15

Обозначение характерных точек границ	Координаты, м	
	X	Y
1	262209,35	1230600,55
2	262203,24	1230596,37
3	262205,50	1230593,07
4	262211,61	1230597,25
1	262209,35	1230600,55



Масштаб 1:500

Условные обозначения

-  - Часть границы, местоположение которой определено при выполнении кадастровых работ
-  - Характерная точка границы, сведения о которой позволяют однозначно определить ее положение на местности
- ЗОУИТ 1**
1 - Зона с особыми условиями использования территории ЗОУИТ 1
-  - Обозначение новой характерной точки
-  - Часть границы, сведения ЕГРН о которой позволяют однозначно определить ее положение на местности
- :36** - Кадастровый номер земельного участка
-  - Ось газопровода
- 44:08:090114** - Номер кадастрового квартала

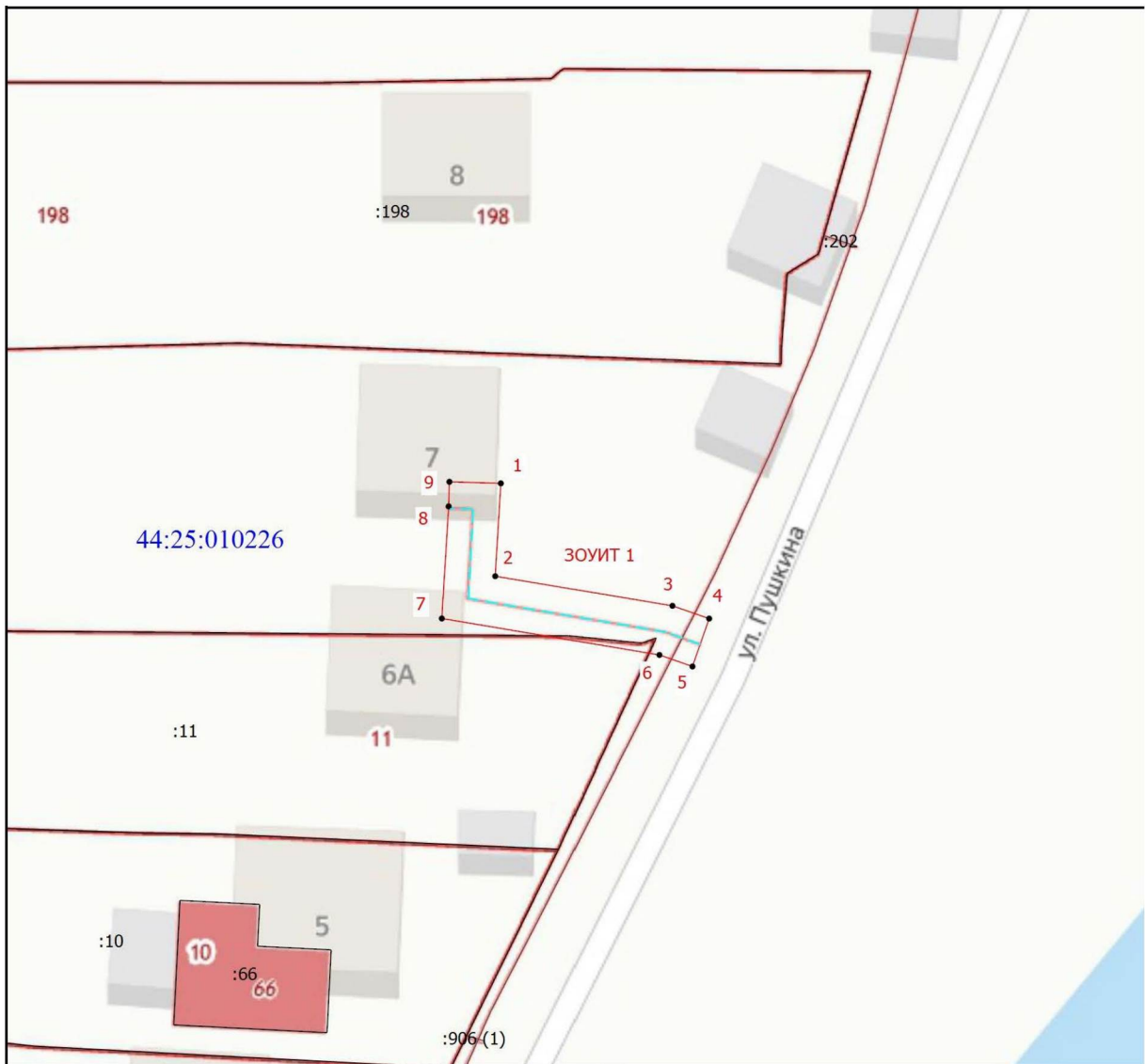
Приложение № 24

к приказу департамента
имущественных и земельных
отношений
Костромской области
от « 2 » декабря 2024 года № 175-од

СВЕДЕНИЯ

о границах охранной зоны сооружения трубопроводного транспорта,
имеющего местоположение: Костромская область, Буйский район, г. Буй,
ул. Пушкина, д. 7

Обозначение характерных точек границ	Координаты, м	
	X	Y
1	369807,37	1248716,07
2	369800,03	1248715,63
3	369797,69	1248729,58
4	369796,68	1248732,48
5	369792,90	1248731,16
6	369793,81	1248728,55
7	369796,69	1248711,41
8	369805,55	1248711,95
9	369807,49	1248712,01
1	369807,37	1248716,07



Масштаб 1:500

Условные обозначения

- Часть границы, местоположение которой определено при выполнении кадастровых работ
- Характерная точка границы, сведения о которой позволяют однозначно определить ее положение на местности
- ЗОУИТ 1 - Зона с особыми условиями использования территории ЗОУИТ 1
- 1 - Обозначение новой характерной точки
- Часть границы, сведения ЕГРН о которой позволяют однозначно определить ее положение на местности
- Граница кадастрового квартала
- :10 - Кадастровый номер земельного участка
- Ось газопровода
- 44:25:010226 - Номер кадастрового квартала

Приложение № 25

к приказу департамента
имущественных и земельных
отношений
Костромской области
от « 2 » декабря 2024 года № 175-од

СВЕДЕНИЯ







о границах охранной зоны сооружения трубопроводного транспорта,
имеющего местоположение: Костромская область, Буйский район, г. Буй,
ул. 8 Марта, д. 54

Обозначение характерных точек границ	Координаты, м	
	X	Y
1	371462,08	1249893,87
2	371461,87	1249889,51
3	371460,62	1249887,64
4	371459,73	1249885,34
5	371463,45	1249883,88
6	371464,19	1249885,78
7	371465,81	1249888,22
8	371466,08	1249893,67
1	371462,08	1249893,87



Масштаб 1:500

Условные обозначения

-  - Часть границы, местоположение которой определено при выполнении кадастровых работ
-  - Характерная точка границы, сведения о которой позволяют однозначно определить ее положение на местности
- ЗОУИТ 1**
1 - Зона с особыми условиями использования территории ЗОУИТ 1
-  - Обозначение новой характерной точки
-  - Часть границы, сведения ЕГРН о которой позволяют однозначно определить ее положение на местности
-  - Граница кадастрового квартала
- :8** - Кадастровый номер земельного участка
-  - Ось газопровода
- 44:25:020319** - Номер кадастрового квартала

Приложение № 26

к приказу департамента
имущественных и земельных
отношений
Костромской области
от « 2 » декабря 2024 года № 175-од

СВЕДЕНИЯ






о границах охранной зоны сооружения трубопроводного транспорта,
имеющего местоположение: Костромская область, Красносельский район,
село Сидоровское, улица Фурманова, дом 4

Обозначение характерных точек границ	Координаты, м	
	X	Y
1	255003,18	1230011,68
2	255001,78	1230007,90
3	255005,54	1230006,52
4	255006,94	1230010,30
1	255003,18	1230011,68



Масштаб 1:500

Условные обозначения

-  - Часть границы, местоположение которой определено при выполнении кадастровых работ
-  - Характерная точка границы, сведения о которой позволяют однозначно определить ее положение на местности
- ЗОУИТ 1**
1 - Зона с особыми условиями использования территории ЗОУИТ 1
-  - Часть границы, сведения ЕГРН о которой позволяют однозначно определить ее положение на местности
-  - Граница кадастрового квартала
- :24** - Кадастровый номер земельного участка
-  - Ось газопровода
- 44:08:061611** - Номер кадастрового квартала