



**ДЕПАРТАМЕНТ  
ИМУЩЕСТВЕННЫХ И ЗЕМЕЛЬНЫХ ОТНОШЕНИЙ  
КОСТРОМСКОЙ ОБЛАСТИ**

**ПРИКАЗ**

от «27» ноября 2024 года № 168-од

г. Кострома

**Об установлении охранных зон газопроводов  
газораспределительных сетей**

В соответствии с подпунктом 1 пункта 2 статьи 56, статьями 105, 106 Земельного кодекса Российской Федерации, постановлением Правительства Российской Федерации от 20 ноября 2000 года № 878 «Об утверждении Правил охраны газораспределительных сетей», Законом Костромской области от 18 июля 2002 года № 68-ЗКО «О разграничении полномочий между органами государственной власти Костромской области в сфере регулирования земельных отношений», постановлением губернатора Костромской области от 29 мая 2015 года № 96 «О департаменте имущественных и земельных отношений Костромской области», на основании обращения ООО «Газпром газораспределение Кострома»,

**ПРИКАЗЫВАЮ:**

1. Установить охранные зоны газопроводов газораспределительных сетей, находящихся в собственности общества с ограниченной ответственностью «Газпром газораспределение Кострома», перечень которых определен в приложении № 1 к настоящему приказу, в границах, сведения о которых содержатся в приложениях №№ 2 – 13 к настоящему приказу.

2. Наложить ограничения (обременения) на расположенные в охранных зонах газопроводов газораспределительных сетей земельные участки, определив условия их использования в соответствии с Правилами охраны газораспределительных сетей, утвержденными постановлением Правительства Российской Федерации от 20 ноября 2000 года № 878 «Об утверждении Правил охраны газораспределительных сетей».

3. Убытки, причиненные в связи с установлением охранной зоны газопровода газораспределительной сети, возмещает собственник такого сооружения в сроки, указанные в пункте 13 статьи 57.1 Земельного кодекса Российской Федерации.

4. Настоящий приказ вступает в силу со дня его официального опубликования.

Директор департамента

A handwritten signature in blue ink, appearing to read 'Иванова', is written over the printed name.

М.А. Иванова

## Приложение № 1

к приказу департамента  
имущественных и земельных  
отношений  
Костромской области  
от «27» ноября 2024 года № 168-од

### ПЕРЕЧЕНЬ

газопроводов газораспределительных сетей, в связи с размещением  
которых устанавливаются охранные зоны

№ п/п	Назначение объекта (вид)	Наименование объекта	Кадастровый номер объекта	Местоположение объекта
1	2	3	4	5
1	Сооружения трубопроводного транспорта	Газопровод-ввод к жилому дому по адресу: Костромская область, Красносельский район, деревня Слободищево, улица Свободная, дом № 13	44:08:012417:176	Костромская область, Красносельский р-н, д. Слободищево, ул. Свободная, д. 13
2	Сооружения трубопроводного транспорта	Газопровод-ввод к жилому дому по адресу: Костромская область, Красносельский район, д. Ченцы, ул. Рабочая, д. 92	44:08:073903:179	Костромская область, Красносельский р-н, д. Ченцы, ул. Рабочая, д. 92
3	Сооружения трубопроводного транспорта	Газопровод-ввод к жилому дому по адресу: Костромская область, Красносельский район, пгт Красное-на-Волге, ул. Солнечная, д. 21А	44:08:090312:492	Костромская область, Красносельский р-н, пгт Красное-на-Волге, ул. Солнечная, д. 21А
4	Сооружения трубопроводного транспорта	Газопровод-ввод к жилому дому по адресу: Костромская область, Красносельский район, пгт Красное-на-Волге, ул. Солнечная, д. 13	44:08:090312:494	Костромская область, Красносельский р-н, пгт Красное-на-Волге, ул. Солнечная, д. 13
5	Сооружения трубопроводного транспорта	Газопровод-ввод к жилому дому по адресу: Костромская область, Красносельский район, пгт Красное-на-Волге, ул. Победы, д. 31	44:08:090311:507	Костромская область, Красносельский р-н, пгт Красное-на-Волге, ул. Победы, д. 31
6	Сооружения трубопроводного транспорта	Газопровод-ввод к жилому дому по адресу: Костромская область, Красносельский район, д. Новосельское, д. 55	44:08:081601:479	Костромская область, Красносельский р-н, д. Новосельское, д. 55

1	2	3	4	5
7	Сооружения трубопроводного транспорта	Газопровод-ввод к жилому дому по адресу: Костромская область, Красносельский район, пгт Красное-на-Волге, ул. Писанова, д. 2	44:08:090418:381	Костромская область, Красносельский р-н, пгт Красное-на-Волге, ул. Писанова, д. 2
8	Сооружения трубопроводного транспорта	Газопровод-ввод к жилому дому № 29 по ул. Родниковая в с. Здемирово Красносельского района Костромской области	44:08:040308:637	Костромская область, Красносельский р-н, с. Здемирово, ул. Родниковая, д. 29
9	Сооружения трубопроводного транспорта	Газопровод-ввод к жилому дому по адресу: Костромская область, Красносельский район, д. Исаковское, д. 78	44:08:080701:620	Костромская область, Красносельский р-н, д. Исаковское, д. 78
10	Сооружения трубопроводного транспорта	Газопровод-ввод к жилому дому № 8 в с. Сунгурово Красносельского района Костромской области	44:08:041001:476	Костромская область, Красносельский р-н, с. Сунгурово, д. 8
11	Сооружения трубопроводного транспорта	Газопровод-ввод к индивидуальному жилому дому по адресу: Костромская обл., Красносельский р-н, п. Молодежный, д. примерно в 580 м на северо-запад от ОМЗ-048	44:08:012413:500	Костромская область, Красносельский р-н, п. Молодежный, д. примерно в 580 м на северо-запад от ОМЗ-048
12	Сооружения трубопроводного транспорта	Газопровод-ввод к жилому дому по адресу: Костромская область, Красносельский район, с. Здемирово, д. 265	44:08:040308:636	Костромская область, Красносельский р-н, с. Здемирово, д. 265

## Приложение № 2

к приказу департамента  
имущественных и земельных  
отношений  
Костромской области  
от «27» ноября 2024 года № 168-од

## СВЕДЕНИЯ






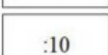


о границах охранной зоны сооружения трубопроводного транспорта,  
имеющего местоположение: Костромская область, Красносельский р-н,  
д. Слободищево, ул. Свободная, д. 13

Обозначение характерных точек границ	Координаты, м	
	X	Y
1	275225.96	1224210.86
2	275223.96	1224214.32
3	275219.66	1224211.96
4	275217.59	1224211.02
5	275219.29	1224207.41
6	275221.53	1224208.42
1	275225.96	1224210.86



Масштаб 1:500

Условные обозначения

	Характерная точка границы ЗОУИТ
	Надписи номеров характерных точек границы ЗОУИТ
	Ось газопровода
	Граница ЗОУИТ
	Часть границы, сведения ЕГРН о которой позволяют однозначно определить ее положение на местности
	Надписи кадастрового номера земельного участка
	Граница кадастрового квартала
	Обозначение кадастрового квартала

## Приложение № 3

к приказу департамента  
имущественных и земельных  
отношений  
Костромской области  
от «27» ноября 2024 года № 168-од

## СВЕДЕНИЯ

о границах охранной зоны сооружения трубопроводного транспорта,  
имеющего местоположение: Костромская область, Красносельский р-н,  
д. Ченцы, ул. Рабочая, д. 92









Обозначение характерных точек границ	Координаты, м	
	X	Y
1	279941.83	1236497.18
2	279940.25	1236501.75
3	279938.65	1236504.37
4	279934.92	1236508.89
5	279934.32	1236509.40
6	279926.23	1236512.56
7	279923.98	1236513.00
8	279923.72	1236515.23
9	279927.20	1236515.48
10	279926.85	1236519.47
11	279923.21	1236519.20
12	279923.04	1236520.47
13	279922.76	1236521.29
14	279912.14	1236533.44
15	279900.73	1236544.88
16	279891.71	1236550.47
17	279881.76	1236557.31
18	279877.33	1236573.14

Обозначение характерных точек границ	Координаты, м	
	X	Y
19	279876.14	1236576.91
20	279872.40	1236575.87
21	279878.21	1236555.19
22	279878.90	1236554.44
23	279889.47	1236547.15
24	279898.22	1236541.74
25	279909.17	1236530.75
26	279919.16	1236519.34
27	279920.19	1236511.07
28	279920.44	1236510.31
29	279921.17	1236509.58
30	279921.79	1236509.35
31	279925.11	1236508.71
32	279932.17	1236505.94
33	279935.36	1236502.07
34	279936.59	1236500.05
35	279938.03	1236495.92
1	279941.83	1236497.18



Масштаб 1:600

Условные обозначения

	Характерная точка границы ЗОУИП
	Надписи номеров характерных точек границы ЗОУИП
	Ось газопровода
	Граница ЗОУИП
	Часть границы, сведения ЕГРН о которой позволяют однозначно определить ее положение на местности
	Надписи кадастрового номера земельного участка
	Граница кадастрового квартала
	Обозначение кадастрового квартала



## Приложение № 4

к приказу департамента  
имущественных и земельных  
отношений  
Костромской области  
от «27» ноября 2024 года № 168-од

## СВЕДЕНИЯ









о границах охранной зоны сооружения трубопроводного транспорта,  
имеющего местоположение: Костромская область, Красносельский р-н,  
пгт Красное-на-Волге, ул. Солнечная, д. 21А

Обозначение характерных точек границ	Координаты, м	
	X	Y
1	262254.66	1233245.56
2	262257.71	1233248.14
3	262255.52	1233250.73
4	262252.47	1233248.15
1	262254.66	1233245.56



Масштаб 1:500

Условные обозначения

	Характерная точка границы ЗОУИТ
	Надписи номеров характерных точек границы ЗОУИТ
	Ось газопровода
	Граница ЗОУИТ
	Часть границы, сведения ЕГРН о которой позволяют однозначно определить ее положение на местности
	Надписи кадастрового номера земельного участка
	Граница кадастрового квартала
	Обозначение кадастрового квартала

## Приложение № 5

к приказу департамента  
имущественных и земельных  
отношений  
Костромской области  
от «27» ноября 2024 года № 168-од

## СВЕДЕНИЯ









о границах охранной зоны сооружения трубопроводного транспорта,  
имеющего местоположение: Костромская область, Красносельский р-н,  
пгт Красное-на-Волге, ул. Солнечная, д. 13

Обозначение характерных точек границ	Координаты, м	
	X	Y
1	262429.22	1233304.52
2	262428.07	1233306.39
3	262427.34	1233307.10
4	262426.36	1233307.32
5	262425.37	1233307.07
6	262415.49	1233301.37
7	262409.33	1233298.18
8	262403.59	1233295.74
9	262405.22	1233292.08
10	262410.97	1233294.53
11	262417.37	1233297.84
12	262425.69	1233302.64
13	262425.78	1233302.49
1	262429.22	1233304.52



Масштаб 1:500

Условные обозначения

	Характерная точка границы ЗОУИТ
	Надписи номеров характерных точек границы ЗОУИТ
	Ось газопровода
	Граница ЗОУИТ
	Часть границы, сведения ЕГРН о которой позволяют однозначно определить ее положение на местности
	Надписи кадастрового номера земельного участка
	Граница кадастрового квартала
	Обозначение кадастрового квартала

## Приложение № 6

к приказу департамента  
имущественных и земельных  
отношений  
Костромской области  
от «27» ноября 2024 года № 168-од

## СВЕДЕНИЯ









о границах охранной зоны сооружения трубопроводного транспорта,  
имеющего местоположение: Костромская область, Красносельский р-н,  
пгт Красное-на-Волге, ул. Победы, д. 31

Обозначение характерных точек границ	Координаты, м	
	X	Y
1	263072.18	1232707.95
2	263074.96	1232712.66
3	263071.51	1232714.69
4	263068.75	1232710.01
1	263072.18	1232707.95



Масштаб 1:500

Условные обозначения

	Характерная точка границы ЗОУИТ
	Надписи номеров характерных точек границы ЗОУИТ
	Ось газопровода
	Граница ЗОУИТ
	Часть границы, сведения ЕГРН о которой позволяют однозначно определить ее положение на местности
	Надписи кадастрового номера земельного участка
	Граница кадастрового квартала
	Обозначение кадастрового квартала

## Приложение № 7

к приказу департамента  
имущественных и земельных  
отношений  
Костромской области  
от «27» ноября 2024 года № 168-од

## СВЕДЕНИЯ









о границах охранной зоны сооружения трубопроводного транспорта,  
имеющего местоположение: Костромская область, Красносельский р-н,  
д. Новосельское, д. 55

Обозначение характерных точек границ	Координаты, м	
	X	Y
1	269014.96	1227821.90
2	269010.70	1227836.80
3	269006.79	1227835.87
4	269011.09	1227820.87
1	269014.96	1227821.90



Масштаб 1:500

Условные обозначения

	Характерная точка границы ЗОУИТ
	Надписи номеров характерных точек границы ЗОУИТ
	Ось газопровода
	Граница ЗОУИТ
	Часть границы, сведения ЕГРН о которой позволяют однозначно определить ее положение на местности
	Надписи кадастрового номера земельного участка
	Граница кадастрового квартала
	Обозначение кадастрового квартала



## Приложение № 8

к приказу департамента  
имущественных и земельных  
отношений  
Костромской области  
от «27» ноября 2024 года № 168-од

## СВЕДЕНИЯ









о границах охранной зоны сооружения трубопроводного транспорта,  
имеющего местоположение: Костромская область, Красносельский р-н,  
пгт Красное-на-Волге, ул. Писанова, д. 2

Обозначение характерных точек границ	Координаты, м	
	X	Y
1	262139.70	1231238.48
2	262141.89	1231241.83
3	262140.88	1231242.49
4	262138.69	1231239.15
1	262139.70	1231238.48



Масштаб 1:500

Условные обозначения

	Характерная точка границы ЗОУИТ
	Надписи номеров характерных точек границы ЗОУИТ
	Ось газопровода
	Граница ЗОУИТ
	Часть границы, сведения ЕГРН о которой позволяют однозначно определить ее положение на местности
	Надписи кадастрового номера земельного участка
	Граница кадастрового квартала
	Обозначение кадастрового квартала

## Приложение № 9

к приказу департамента  
имущественных и земельных  
отношений  
Костромской области  
от «27» ноября 2024 года № 168-од

## СВЕДЕНИЯ









о границах охранной зоны сооружения трубопроводного транспорта,  
имеющего местоположение: Костромская область, Красносельский р-н,  
с. Здемирово, ул. Родниковая, д. 29

Обозначение характерных точек границ	Координаты, м	
	X	Y
1	261729.31	1233172.83
2	261726.13	1233180.59
3	261722.42	1233179.11
4	261725.61	1233171.33
1	261729.31	1233172.83



Масштаб 1:500

Условные обозначения

	Характерная точка границы ЗОУИТ
	Надписи номеров характерных точек границы ЗОУИТ
	Ось газопровода
	Граница ЗОУИТ
	Часть границы, сведения ЕГРН о которой позволяют однозначно определить ее положение на местности
	Надписи кадастрового номера земельного участка
	Граница кадастрового квартала
	Обозначение кадастрового квартала

## Приложение № 10

к приказу департамента  
имущественных и земельных  
отношений  
Костромской области  
от «27» ноября 2024 года № 168-од

## СВЕДЕНИЯ









о границах охранной зоны сооружения трубопроводного транспорта,  
имеющего местоположение: Костромская область, Красносельский р-н,  
д. Исаковское, д. 78

Обозначение характерных точек границ	Координаты, м	
	X	Y
1	265033.92	1229791.13
2	265033.01	1229795.02
3	265029.47	1229794.25
4	265026.02	1229793.14
5	265027.29	1229789.35
6	265030.49	1229790.38
1	265033.92	1229791.13



Масштаб 1:500

Условные обозначения

	Характерная точка границы ЗОУИТ
	Надписи номеров характерных точек границы ЗОУИТ
	Ось газопровода
	Граница ЗОУИТ
	Часть границы, сведения ЕГРН о которой позволяют однозначно определить ее положение на местности
	Надписи кадастрового номера земельного участка
	Граница кадастрового квартала
	Обозначение кадастрового квартала

## Приложение № 11

к приказу департамента  
имущественных и земельных  
отношений  
Костромской области  
от «27» ноября 2024 года № 168-од

## СВЕДЕНИЯ









о границах охранной зоны сооружения трубопроводного транспорта,  
имеющего местоположение: Костромская область, Красносельский р-н,  
с. Сунгурово, д. 8

Обозначение характерных точек границ	Координаты, м	
	X	Y
1	259663.67	1240541.00
2	259664.01	1240544.97
3	259663.42	1240545.07
4	259662.27	1240544.93
5	259659.36	1240543.64
6	259651.28	1240541.15
7	259644.86	1240540.16
8	259641.52	1240540.61
9	259641.09	1240536.62
10	259644.91	1240536.12
11	259652.04	1240537.22
12	259660.66	1240539.85
13	259663.34	1240541.03
1	259663.67	1240541.00



Масштаб 1:500

Условные обозначения

	Характерная точка границы ЗОУИТ
	Надписи номеров характерных точек границы ЗОУИТ
	Ось газопровода
	Граница ЗОУИТ
	Часть границы, сведения ЕГРН о которой позволяют однозначно определить ее положение на местности
	Надписи кадастрового номера земельного участка
	Граница кадастрового квартала
	Обозначение кадастрового квартала



## Приложение № 12

к приказу департамента  
имущественных и земельных  
отношений  
Костромской области  
от «27» ноября 2024 года № 168-од

## СВЕДЕНИЯ









о границах охранной зоны сооружения трубопроводного транспорта,  
имеющего местоположение: Костромская область, Красносельский р-н,  
п. Молодежный, д. примерно в 580 м на северо-запад от ОМЗ-048

Обозначение характерных точек границ	Координаты, м	
	X	Y
1	277009.72	1222613.69
2	277011.84	1222616.48
3	277012.13	1222617.54
4	277011.84	1222618.62
5	277008.30	1222622.70
6	277005.66	1222625.32
7	277002.75	1222628.01
8	277001.49	1222626.68
9	276991.67	1222617.77
10	276970.89	1222600.71
11	276962.53	1222593.92
12	276965.10	1222590.85
13	276973.41	1222597.61
14	276994.25	1222614.72
15	277002.83	1222622.50
16	277005.33	1222620.02
17	277007.55	1222617.46
18	277006.55	1222616.14
1	277009.72	1222613.69



Масштаб 1:600

Условные обозначения

	Характерная точка границы ЗОУИТ
	Надписи номеров характерных точек границы ЗОУИТ
	Ось газопровода
	Граница ЗОУИТ
	Часть границы, сведения ЕГРН о которой позволяют однозначно определить ее положение на местности
	Надписи кадастрового номера земельного участка
	Граница кадастрового квартала
	Обозначение кадастрового квартала

## Приложение № 13

к приказу департамента  
имущественных и земельных  
отношений  
Костромской области  
от «27» ноября 2024 года № 168-од

## СВЕДЕНИЯ









о границах охранной зоны сооружения трубопроводного транспорта,  
имеющего местоположение: Костромская область, Красносельский р-н,  
с. Земирово, д. 265

Обозначение характерных точек границ	Координаты, м	
	X	Y
1	261953.14	1233617.12
2	261951.83	1233621.06
3	261948.02	1233619.81
4	261949.34	1233615.85
1	261953.14	1233617.12



Масштаб 1:500

Условные обозначения

	Характерная точка границы ЗОУИТ
	Надписи номеров характерных точек границы ЗОУИТ
	Ось газопровода
	Граница ЗОУИТ
	Часть границы, сведения ЕГРН о которой позволяют однозначно определить ее положение на местности
	Надписи кадастрового номера земельного участка
	Граница кадастрового квартала
	Обозначение кадастрового квартала