



**ДЕПАРТАМЕНТ
ИМУЩЕСТВЕННЫХ И ЗЕМЕЛЬНЫХ ОТНОШЕНИЙ
КОСТРОМСКОЙ ОБЛАСТИ**

ПРИКАЗ

от « 2 » ноября 2024 года № 148-од

г. Кострома

**Об установлении охранных зон газопроводов
газораспределительных сетей**

В соответствии с подпунктом 1 пункта 2 статьи 56, статьями 105, 106 Земельного кодекса Российской Федерации, постановлением Правительства Российской Федерации от 20 ноября 2000 года № 878 «Об утверждении Правил охраны газораспределительных сетей», Законом Костромской области от 18 июля 2002 года № 68-ЗКО «О разграничении полномочий между органами государственной власти Костромской области в сфере регулирования земельных отношений», постановлением губернатора Костромской области от 29 мая 2015 года № 96 «О департаменте имущественных и земельных отношений Костромской области», на основании обращения ООО «Газпром газораспределение Кострома»,

ПРИКАЗЫВАЮ:

1. Установить охранные зоны газопроводов газораспределительных сетей, находящихся в собственности общества с ограниченной ответственностью «Газпром газораспределение Кострома», перечень которых определен в приложении № 1 к настоящему приказу, в границах, сведения о которых содержатся в приложениях №№ 2 – 13 к настоящему приказу.

2. Наложить ограничения (обременения) на расположенные в охранных зонах газопроводов газораспределительных сетей земельные участки, определив условия их использования в соответствии с Правилами охраны газораспределительных сетей, утвержденными постановлением Правительства Российской Федерации от 20 ноября 2000 года № 878 «Об утверждении Правил охраны газораспределительных сетей».

3. Убытки, причиненные в связи с установлением охранной зоны газопровода газораспределительной сети, возмещает собственник такого сооружения в сроки, указанные в пункте 13 статьи 57.1 Земельного кодекса Российской Федерации.

4. Настоящий приказ вступает в силу со дня его официального опубликования.

Заместитель директора
департамента



Е.Е. Красавина

Приложение № 1

к приказу департамента
имущественных и земельных
отношений
Костромской области
от « 2 » ноября 2024 года № 148-од

ПЕРЕЧЕНЬ

газопроводов газораспределительных сетей, в связи с размещением
которых устанавливаются охранные зоны

№ п/п	Назначение объекта (вид)	Наименование объекта	Кадастровый номер объекта	Местоположение объекта
1	2	3	4	5
1	Сооружения трубопроводного транспорта	Газопровод-ввод к жилому дому по адресу: Костромская область, Костромской район, д. Дьяконово, в 27 м на северо-восток от д. 5	44:07:090401:578	Костромская область, Костромской р-н, д. Дьяконово, в 27 м на северо-восток от д. 5
2	Сооружения трубопроводного транспорта	Газопровод-ввод к жилому дому по адресу: Костромская область, Костромской район, д. Пустошки, д. 38А (на земельном участке с кадастровым № 44:07:080402:246).	44:07:080402:263	Костромская область, Костромской р-н, д. Пустошки, д. 38А, (на земельном участке с кадастровым № 44:07:080402:246)
3	Сооружения трубопроводного транспорта	Газопровод-ввод к жилому дому по адресу: Костромская область, Костромской район, д. Кузьмищи, дом без номера в 426 м по направлению на северо-запад от ориентира ОМЗ № 296.	44:07:061902:1159	Костромская область, Костромской р-н, д. Кузьмищи, дом без номера в 426 м по направлению на северо-запад от ориентира ОМЗ № 296
4	Сооружения трубопроводного транспорта	Газопровод-ввод к жилому дому по адресу: Костромская область, Костромской район, п. Зарубино, ул. Зеленая, д. 10.	44:07:020110:291	Костромская область, Костромской р-н, п. Зарубино, ул. Зеленая, д. 10
5	Сооружения трубопроводного транспорта	Газопровод-ввод к жилому дому по адресу: Костромская область, Нерехтский район, д. Иванково, д. 24А	44:13:020701:262	Костромская область, Нерехтский район, деревня Иванково, дом 24а

1	2	3	4	5
6	Сооружения трубопроводного транспорта	Газопровод-ввод к жилому дому по адресу: Костромская область, Костромской район, д. Поддубное, д. 15	44:07:030201:398	Костромская область, Костромской р-н, д. Поддубное, д. 15
7	Сооружения трубопроводного транспорта	Газопровод-ввод к индивидуальному жилому дому по адресу: 157811, Костромская обл., Нерехтский р-н, д. Лаврово, пер. Новый, дом № 6	44:13:060101:1975	Костромская область, Нерехтский район, деревня Лаврово, переулок Новый, дом 6
8	Сооружения трубопроводного транспорта	Газопровод-ввод к жилому дому по адресу: Костромская область, Костромской район, д. Становщиково (Средняковский с/с), ул. Цветочная, д. 19	44:07:110901:375	Костромская область, Костромской р-н, д. Становщиково, ул. Цветочная, д. 19
9	Сооружения трубопроводного транспорта	Газопровод-ввод к жилому дому по адресу: Костромская область, Костромской район, деревня Горбовщина, дом № 4	44:07:051301:326	Костромская область, Костромской р-н, д. Горбовщина, д. 4
10	Сооружения трубопроводного транспорта	Газопровод-ввод к индивидуальному жилому дому по адресу: 156004, Костромская обл., Костромской р-н, д. Некрасово, ул. Тихая, дом № 6В	44:07:000000:3636	Костромская область, Костромской р-н, д. Некрасово, ул. Тихая, д. 6в
11	Сооружения трубопроводного транспорта	Газопровод-ввод к индивидуальному жилому дому по адресу: 156543, Костромская обл., Костромской р-н, д. Юрьево, дом № б/н (в 35 м на юг от д. 30 на з/у с кад. 44:07:070601:82)	44:07:070601:339	Костромская область, Костромской р-н, д. Юрьево, дом № б/н (в 35 м на юг от д. 30 на з/у с кад. 44:07:070601:82)
12	Сооружения трубопроводного транспорта	Газопровод-ввод к жилому дому по адресу: Костромская область, Костромской район, д. Кузьмищи, дом без номера в 50 м на ю-з от н.п. Кузьмищи, земельный участок с кадастровым номером 44:07:061902:754.	44:07:061902:1161	Костромская область, Костромской р-н, д. Кузьмищи дом без номера в 50 м на ю-з от н.п. Кузьмищи, земельный участок с кадастровым номером 44:07:061902:754

Приложение № 2

к приказу департамента
имущественных и земельных
отношений
Костромской области
от « 2 » ноября 2024 года № 148-од

СВЕДЕНИЯ









о границах охранной зоны сооружения трубопроводного транспорта,
имеющего местоположение: Костромская область, Костромской р-н,
д. Дьяконово, в 27 м на северо-восток от д. 5

Обозначение характерных точек границ	Координаты, м	
	X	Y
1	277018.86	1213730.22
2	277015.50	1213728.06
3	277008.16	1213722.58
4	277003.59	1213720.03
5	277005.57	1213716.55
6	277010.24	1213719.16
7	277017.91	1213724.66
8	277029.28	1213708.68
9	277032.32	1213706.52
10	277034.42	1213709.92
11	277032.33	1213711.30
12	277020.00	1213728.62
1	277018.86	1213730.22



Масштаб 1:500

Условные обозначения

	Характерная точка границы ЗОУИТ
	Надписи номеров характерных точек границы ЗОУИТ
	Ось газопровода
	Граница ЗОУИТ
	Часть границы, сведения ЕПРН о которой позволяют однозначно определить ее положение на местности
	Надписи кадастрового номера земельного участка
	Граница кадастрового квартала
	Обозначение кадастрового квартала

Приложение № 3

к приказу департамента
имущественных и земельных
отношений
Костромской области
от « 2 » ноября 2024 года № 148-од

СВЕДЕНИЯ









о границах охранной зоны сооружения трубопроводного транспорта,
имеющего местоположение: Костромская область, Костромской р-н,
д. Пустошки, д. 38А, (на земельном участке с кадастровым №
44:07:080402:246)

Обозначение характерных точек границ	Координаты, м	
	X	Y
1	293167.85	1224623.74
2	293162.06	1224620.16
3	293164.16	1224616.76
4	293169.95	1224620.34
1	293167.85	1224623.74



Масштаб 1:500

Условные обозначения

	Характерная точка границы ЗОУИТ
	Надписи номеров характерных точек границы ЗОУИТ
	Ось газопровода
	Граница ЗОУИТ
	Часть границы, сведения ЕГРН о которой позволяют однозначно определить ее положение на местности
	Надписи кадастрового номера земельного участка
	Граница кадастрового квартала
	Обозначение кадастрового квартала

Приложение № 4

к приказу департамента
имущественных и земельных
отношений
Костромской области
от « 2 » ноября 2024 года № 148-од

СВЕДЕНИЯ









о границах охранной зоны сооружения трубопроводного транспорта,
имеющего местоположение: Костромская область, Костромской р-н,
д. Кузьмищи, дом без номера в 426 м по направлению на северо-запад
от ориентира ОМЗ № 296

Обозначение характерных точек границ	Координаты, м	
	X	Y
1	302821.37	1224631.28
2	302818.67	1224634.24
3	302813.15	1224629.19
4	302815.85	1224626.24
1	302821.37	1224631.28



Масштаб 1:500

Условные обозначения

	Характерная точка границы ЗОУИТ
	Надписи номеров характерных точек границы ЗОУИТ
	Ось газопровода
	Граница ЗОУИТ
	Часть границы, сведения ЕГРН о которой позволяют однозначно определить ее положение на местности
	Надписи кадастрового номера земельного участка
	Граница кадастрового квартала
	Обозначение кадастрового квартала

Приложение № 5

к приказу департамента
имущественных и земельных
отношений
Костромской области
от « 2 » ноября 2024 года № 148-од

СВЕДЕНИЯ

о границах охранной зоны сооружения трубопроводного транспорта,
имеющего местоположение: Костромская область, Костромской р-н,
п. Зарубино, ул. Зеленая, д. 10

Обозначение характерных точек границ	Координаты, м	
	X	Y
1	285198.64	1201792.60
2	285199.41	1201796.52
3	285192.97	1201797.69
4	285192.21	1201793.77
1	285198.64	1201792.60



Масштаб 1:500


Условные обозначения



Характерная точка границы ЗОУИТ



Надписи номеров характерных точек границы ЗОУИТ




Ось газопровода




Граница ЗОУИТ



Часть границы, сведения ЕГРН о которой позволяют однозначно определить ее положение на местности



Надписи кадастрового номера земельного участка



Граница кадастрового квартала

44:07:020110

Обозначение кадастрового квартала

Приложение № 6

к приказу департамента
имущественных и земельных
отношений
Костромской области
от « 2 » ноября 2024 года № 148-од

СВЕДЕНИЯ









о границах охранной зоны сооружения трубопроводного транспорта,
имеющего местоположение: Костромская область, Нерехтский район,
деревня Иванково, дом 24а

Обозначение характерных точек границ	Координаты, м	
	X	Y
1	253885.72	1222839.06
2	253883.07	1222842.05
3	253881.02	1222840.25
4	253878.26	1222837.01
5	253881.30	1222834.41
6	253883.89	1222837.45
1	253885.72	1222839.06



Масштаб 1:500

Условные обозначения

	Характерная точка границы ЗОУИТ
	Надписи номеров характерных точек границы ЗОУИТ
	Ось газопровода
	Граница ЗОУИТ
	Часть границы, сведения ЕГРН о которой позволяют однозначно определить ее положение на местности
	Надписи кадастрового номера земельного участка
	Граница кадастрового квартала
	Обозначение кадастрового квартала

Приложение № 7

к приказу департамента
имущественных и земельных
отношений
Костромской области
от « 2 » ноября 2024 года № 148-од

СВЕДЕНИЯ









о границах охранной зоны сооружения трубопроводного транспорта,
имеющего местоположение: Костромская область, Костромской р-н,
д. Поддубное, д. 15

Обозначение характерных точек границ	Координаты, м	
	X	Y
1	285382.89	1220676.43
2	285382.51	1220677.04
3	285382.48	1220677.16
4	285378.53	1220676.81
5	285378.51	1220676.46
6	285378.82	1220675.40
7	285379.47	1220674.37
1	285382.89	1220676.43



Масштаб 1:500

Условные обозначения

	Характерная точка границы ЗОУИТ
	Надписи номеров характерных точек границы ЗОУИТ
	Ось газопровода
	Граница ЗОУИТ
	Часть границы, сведения ЕГРН о которой позволяют однозначно определить ее положение на местности
	Надписи кадастрового номера земельного участка
	Граница кадастрового квартала
	Обозначение кадастрового квартала

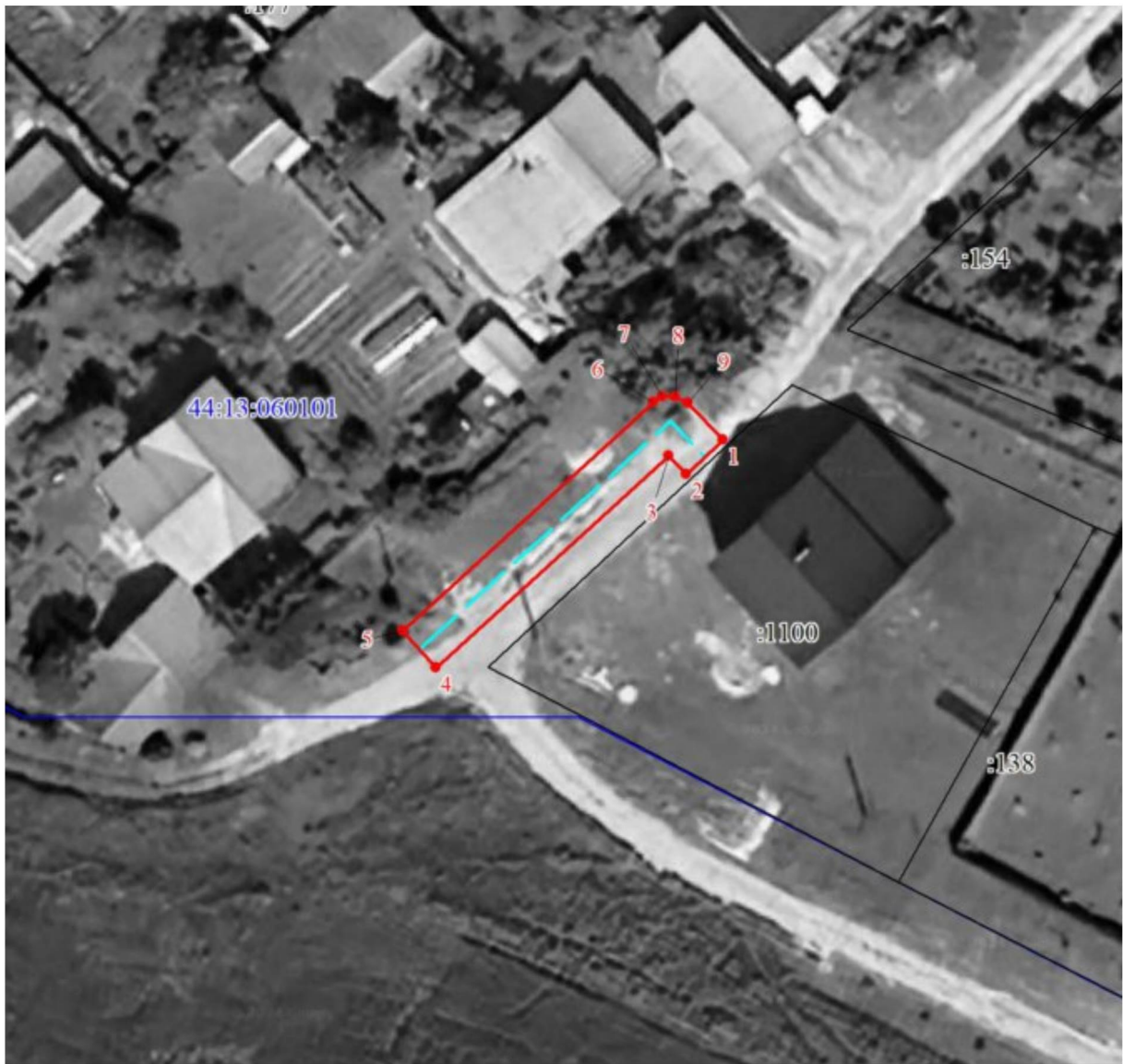
Приложение № 8

к приказу департамента
имущественных и земельных
отношений
Костромской области
от « 2 » ноября 2024 года № 148-од

СВЕДЕНИЯ









о границах охранной зоны сооружения трубопроводного транспорта,
имеющего местоположение: Костромская область, Нерехтский район,
деревня Лаврово, переулок Новый, дом 6

Обозначение характерных точек границ	Координаты, м	
	X	Y
1	258424.71	1188731.17
2	258421.95	1188728.27
3	258423.45	1188726.85
4	258406.58	1188708.35
5	258409.54	1188705.66
6	258427.72	1188725.61
7	258428.14	1188726.33
8	258428.14	1188727.37
9	258427.62	1188728.40
1	258424.71	1188731.17



Масштаб 1:500

Условные обозначения

	Характерная точка границы ЗОУИТ
	Надписи номеров характерных точек границы ЗОУИТ
	Ось газопровода
	Граница ЗОУИТ
	Часть границы, сведения ЕГРН о которой позволяют однозначно определить ее положение на местности
	Надписи кадастрового номера земельного участка
	Граница кадастрового квартала
	Обозначение кадастрового квартала

44:00:000000

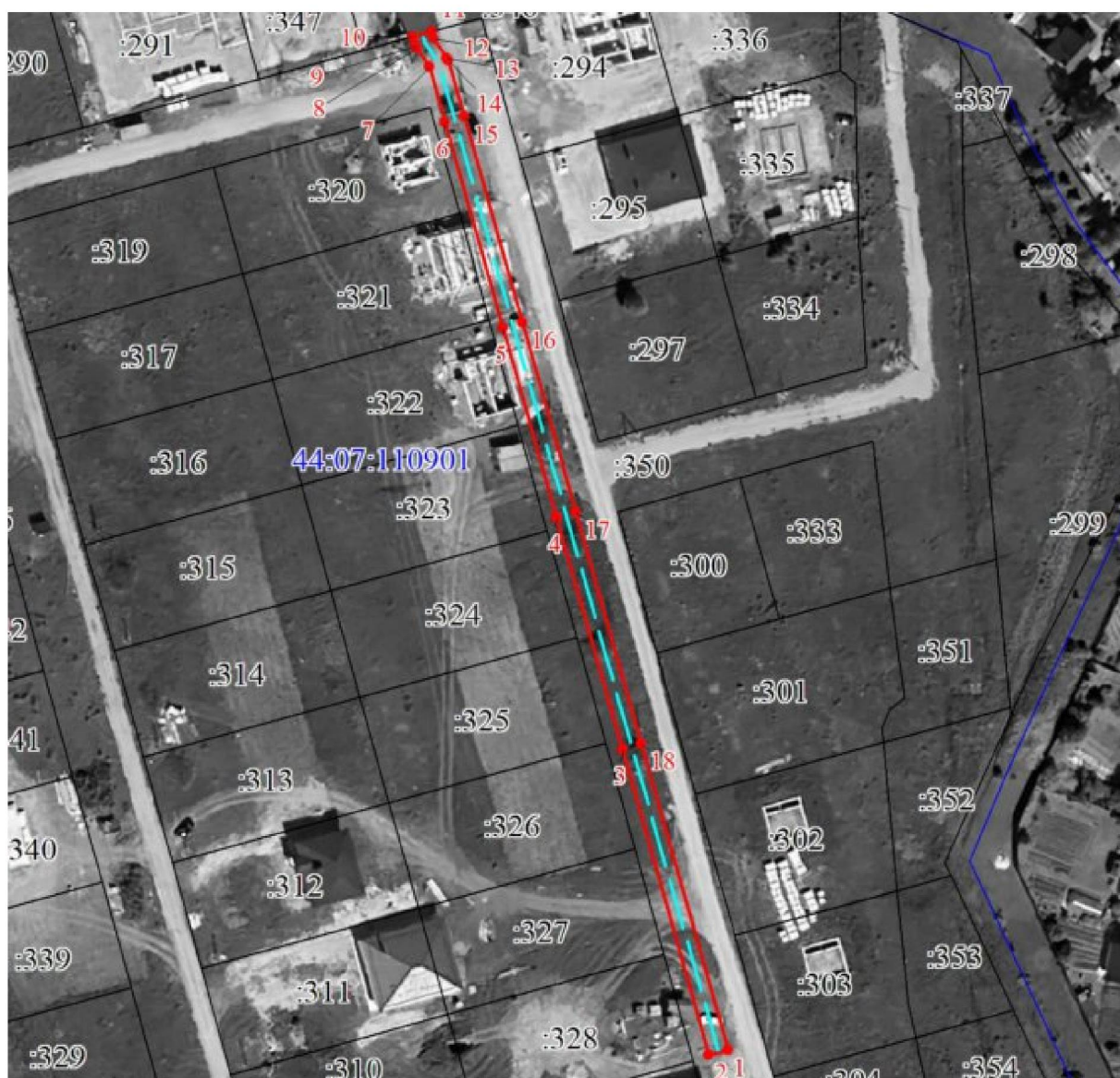
Приложение № 9

к приказу департамента
имущественных и земельных
отношений
Костромской области
от « 2 » ноября 2024 года № 148-од

СВЕДЕНИЯ









о границах охранной зоны сооружения трубопроводного транспорта,
имеющего местоположение: Костромская область, Костромской р-н,
д. Становщиково, ул. Цветочная, д. 19

Обозначение характерных точек границ	Координаты, м	
	X	Y
1	285427.59	1214056.92
2	285426.50	1214053.06
3	285489.19	1214035.28
4	285536.55	1214021.88
5	285575.36	1214010.95
6	285617.53	1213999.04
7	285628.84	1213995.83
8	285632.72	1213993.25
9	285633.27	1213992.99
10	285635.08	1213992.46
11	285636.20	1213996.30
12	285634.69	1213996.75
13	285630.80	1213999.34
14	285630.23	1213999.60
15	285618.61	1214002.90
16	285576.46	1214014.79
17	285537.65	1214025.73
18	285490.28	1214039.14
1	285427.59	1214056.92



Масштаб 1:1300

Условные обозначения

	Характерная точка границы ЗОУИТ
	Надписи номеров характерных точек границы ЗОУИТ
	Ось газопровода
	Граница ЗОУИТ
	Часть границы, сведения ЕГРН о которой позволяют однозначно определить ее положение на местности
	Надписи кадастрового номера земельного участка
	Граница кадастрового квартала
	Обозначение кадастрового квартала

Приложение № 10

к приказу департамента
имущественных и земельных
отношений
Костромской области
от « 2 » ноября 2024 года № 148-од

СВЕДЕНИЯ









о границах охранной зоны сооружения трубопроводного транспорта,
имеющего местоположение: Костромская область, Костромской р-н,
д. Горбовщина, д. 4

Обозначение характерных точек границ	Координаты, м	
	X	Y
1	307267.02	1231413.75
2	307268.89	1231417.27
3	307265.35	1231419.15
4	307263.48	1231415.62
1	307267.02	1231413.75



Масштаб 1:500

Условные обозначения

	Характерная точка границы ЗОУИТ
	Надписи номеров характерных точек границы ЗОУИТ
	Ось газопровода
	Граница ЗОУИТ
	Часть границы, сведения ЕГРН о которой позволяют однозначно определить ее положение на местности
	Надписи кадастрового номера земельного участка
	Граница кадастрового квартала
	Обозначение кадастрового квартала

Приложение № 11

к приказу департамента
имущественных и земельных
отношений
Костромской области
от « 2 » ноября 2024 года № 148-од

СВЕДЕНИЯ


о границах охранной зоны сооружения трубопроводного транспорта,
имеющего местоположение: Костромская область, Костромской р-н,
д. Некрасово, ул. Тихая, д. 6в

Обозначение характерных точек границ	Координаты, м	
	X	Y
1	293733.16	1208924.12
2	293729.47	1208922.58
3	293733.20	1208913.67
4	293736.89	1208915.21
1	293733.16	1208924.12



Масштаб 1:500

Условные обозначения



Характерная точка границы ЗОУИТ



Надписи номеров характерных точек границы ЗОУИТ



Ось газопровода




Граница ЗОУИТ



Часть границы, сведения ЕПРН о которой позволяют однозначно определить ее положение на местности



Надписи кадастрового номера земельного участка



Граница кадастрового квартала

44:00:000000

Обозначение кадастрового квартала


Приложение № 12

к приказу департамента
имущественных и земельных
отношений
Костромской области
от « 2 » ноября 2024 года № 148-од

СВЕДЕНИЯ









о границах охранной зоны сооружения трубопроводного транспорта,
имеющего местоположение: Костромская область, Костромской р-н,
д. Юрьево, дом № б/н (в 35 м на юг от д. 30 на з/у с кад. 44:07:070601:82)

Обозначение характерных точек границ	Координаты, м	
	X	Y
1	279341.55	1219400.67
2	279340.83	1219400.53
3	279339.04	1219399.85
4	279338.77	1219399.71
5	279338.04	1219398.98
6	279337.77	1219397.98
7	279337.80	1219397.65
8	279338.13	1219395.69
9	279335.99	1219392.05
10	279331.55	1219394.74
11	279329.48	1219391.30
12	279333.97	1219388.60
13	279323.99	1219371.32
14	279327.45	1219369.32
15	279338.42	1219388.29
16	279341.95	1219394.28
17	279342.22	1219395.30
18	279342.19	1219395.63
19	279342.01	1219396.71
1	279341.55	1219400.67



Масштаб 1:500

Условные обозначения

	Характерная точка границы ЗОУИТ
	Надписи номеров характерных точек границы ЗОУИТ
	Ось газопровода
	Граница ЗОУИТ
	Часть границы, сведения ЕПРН о которой позволяют однозначно определить ее положение на местности
	Надписи кадастрового номера земельного участка
	Граница кадастрового квартала
	Обозначение кадастрового квартала

44:00:000000

Приложение № 13

к приказу департамента
имущественных и земельных
отношений
Костромской области
от « 2 » ноября 2024 года № 148-од

СВЕДЕНИЯ


о границах охранной зоны сооружения трубопроводного транспорта,
имеющего местоположение: Костромская область, Костромской р-н,
д. Кузьмищи дом без номера в 50 м на ю-з от н.п. Кузьмищи,
земельный участок с кадастровым номером 44:07:061902:754

Обозначение характерных точек границ	Координаты, м	
	X	Y
1	302453.82	1225437.30
2	302456.16	1225440.55
3	302454.31	1225441.79
4	302451.96	1225438.55
1	302453.82	1225437.30



Масштаб 1:500

Условные обозначения



Характерная точка границы ЗОУИТ



Надписи номеров характерных точек границы ЗОУИТ



Ось газопровода



Граница ЗОУИТ



Часть границы, сведения ЕГРН о которой позволяют однозначно определить ее положение на местности



Надписи кадастрового номера земельного участка



Граница кадастрового квартала

44:07:061902

Обозначение кадастрового квартала