



**ДЕПАРТАМЕНТ
ИМУЩЕСТВЕННЫХ И ЗЕМЕЛЬНЫХ ОТНОШЕНИЙ
КОСТРОМСКОЙ ОБЛАСТИ**

ПРИКАЗ

от «24» октября 2024 года № 137-од

г. Кострома

**Об установлении охранных зон газопроводов
газораспределительных сетей**

В соответствии с подпунктом 1 пункта 2 статьи 56, статьями 105, 106 Земельного кодекса Российской Федерации, постановлением Правительства Российской Федерации от 20 ноября 2000 года № 878 «Об утверждении Правил охраны газораспределительных сетей», Законом Костромской области от 18 июля 2002 года № 68-ЗКО «О разграничении полномочий между органами государственной власти Костромской области в сфере регулирования земельных отношений», постановлением губернатора Костромской области от 29 мая 2015 года № 96 «О департаменте имущественных и земельных отношений Костромской области», на основании обращения ООО «Газпром газораспределение Кострома»,

ПРИКАЗЫВАЮ:

1. Установить охранные зоны газопроводов газораспределительных сетей, находящихся в собственности общества с ограниченной ответственностью «Газпром газораспределение Кострома», перечень которых определен в приложении № 1 к настоящему приказу, в границах, сведения о которых содержатся в приложениях №№ 2 – 21 к настоящему приказу.

2. Наложить ограничения (обременения) на расположенные в охранных зонах газопроводов газораспределительных сетей земельные участки, определив условия их использования в соответствии с Правилами охраны газораспределительных сетей, утвержденными постановлением Правительства Российской Федерации от 20 ноября 2000 года № 878 «Об утверждении Правил охраны газораспределительных сетей».

3. Убытки, причиненные в связи с установлением охранной зоны газопровода газораспределительной сети, возмещает собственник такого сооружения в сроки, указанные в пункте 13 статьи 57.1 Земельного кодекса Российской Федерации.

4. Настоящий приказ вступает в силу со дня его официального опубликования.

Директор департамента

A handwritten signature in blue ink, appearing to read 'Иванова', is written over the printed name.

М.А. Иванова

Приложение № 1

к приказу департамента
имущественных и земельных
отношений

Костромской области
от «24» октября 2024 года № 137-од

ПЕРЕЧЕНЬ

газопроводов газораспределительных сетей, в связи с размещением
которых устанавливаются охранные зоны

| № п/п | Назначение объекта (вид) | Наименование объекта | Кадастровый номер объекта | Местоположение объекта |
|-------|---------------------------------------|--|---------------------------|---|
| 1 | 2 | 3 | 4 | 5 |
| 1 | Сооружения трубопроводного транспорта | Газопровод-ввод к жилому дому по адресу: Костромская область, Красносельский район, д. Гридино, ул. Центральная, д. 36А | 44:08:020205:223 | Костромская область, Красносельский р-н, д. Гридино, ул. Центральная, д. 36а |
| 2 | Сооружения трубопроводного транспорта | Газопровод-ввод к жилому дому по адресу: Костромская область, Костромской район, д. Некрасово, ул. Солнечная, д.№ 17. | 44:07:142102:1687 | Костромская область, Костромской р-н, д. Некрасово, ул. Солнечная, д. 17 |
| 3 | Сооружения трубопроводного транспорта | Газопровод-ввод к жилому дому по адресу: Костромская область, Костромской район, д. Кузьмищи, ул. Южная, д. 22 | 44:07:061902:1155 | Костромская область, Костромской р-н, д. Кузьмищи, ул. Южная, д. 22 |
| 4 | Сооружения трубопроводного транспорта | Газопровод-ввод к индивидуальному жилому дому по адресу: Костромская область, Буйский район, г. Буй, ул. 3 Интернационала, д. 47/2 | 44:25:000000:991 | Костромская область, Буйский район, г. Буй, ул. 3 Интернационала, д. 47/2, газопровод-ввод к индивидуальному жилому дому |
| 5 | Сооружения трубопроводного транспорта | Газопровод-ввод к жилому дому по адресу: Костромская область, Галичский район, д. Лаптево, пер. Тихий, д.№ 2 | 44:04:021201:285 | Российская Федерация, Костромская область, Галичский р-н, д. Лаптево, Тихий пер., д. 2 |

| 1 | 2 | 3 | 4 | 5 |
|----|---------------------------------------|--|-------------------|--|
| 6 | Сооружения трубопроводного транспорта | Газопровод-ввод к жилому дому по адресу: Костромская область, Костромской район, д. Ивакино, ул. Изумрудная, д. 2 | 44:07:090504:473 | Костромская область, Костромской р-н, д. Ивакино, ул. Изумрудная, д. 2 |
| 7 | Сооружения трубопроводного транспорта | Газопровод-ввод к жилому дому по адресу: Костромская область, Костромской район, п. Шувалово, пер. Солнечный, д. 15. | 44:07:121107:174 | Костромская область, Костромской р-н, п. Шувалово, пер. Солнечный, д. 15 |
| 8 | Сооружения трубопроводного транспорта | Газопровод-ввод к жилому дому по адресу: Костромская область, Костромской район, д. Дербино, дом без номера на земельном участке с кадастровым номером 44:07:021501:261. | 44:07:021501:303 | Костромская область, Костромской р-н, д. Дербино, дом без номера на земельном участке с кадастровым номером 44:07:021501:261 |
| 9 | Сооружения трубопроводного транспорта | Газопровод-ввод к жилым домам по адресу: Костромская область, Костромской район, п. Никольское, ул. Новая, д. 16А, д. 17, д. 18, д. 23, д. 25, д. 27, д. 28. | 44:07:000000:3634 | Костромская область, Костромской р-н, п. Никольское, ул. Новая, д. 16А, д. 17, д. 18, д. 23, д. 25, д. 27, д. 28 |
| 10 | Сооружения трубопроводного транспорта | Газопровод-ввод к жилым домам по адресу: Костромская область, Костромской район, д. Конюхово, д. 28А, д. 29А. | 44:07:021901:423 | Костромская область, Костромской р-н, д. Конюхово, д. 28А, д. 29А |
| 11 | Сооружения трубопроводного транспорта | Индивидуальный жилой дом по адресу: Костромская обл., Костромской р-н, дер. Горбовщина, д.№ 5. Газопровод-ввод. | 44:07:051301:325 | Костромская область, Костромской район, деревня Горбовщина, дом 5 |
| 12 | Сооружения трубопроводного транспорта | Газопровод-ввод к жилым домам по адресу: Костромская область, Костромской район, с. Костенево, д. 54А (кад.№ земельного участка 44:07:080202:231), д. 96 | 44:07:000000:3633 | Костромская область, Костромской р-н, с. Костенево, д. 54А, д. 96 |
| 13 | Сооружения трубопроводного транспорта | Газопровод-ввод к жилому дому по адресу: Костромская область, Костромской район, д. Кузьминка, ул. Деревенская, д. 8А | 44:07:130401:578 | Костромская область, Костромской район, д. Кузьминка, ул. Деревенская, д. 8А |

| 1 | 2 | 3 | 4 | 5 |
|----|---------------------------------------|--|------------------|--|
| 14 | Сооружения трубопроводного транспорта | Газопровод-ввод к жилому дому по адресу: Костромская область, Костромской район, д. Дьяконово, ул. Луговая, д. 9. | 44:07:090401:574 | Костромская область, Костромской район, деревня Дьяконово, улица Луговая, дом 9 |
| 15 | Сооружения трубопроводного транспорта | Газопровод-ввод к жилому дому № 27 в д. Емельянка Костромского района Костромской области. | 44:07:021601:428 | Костромская область, Костромской район, д. Емельянка, д. 27 |
| 16 | Сооружения трубопроводного транспорта | Газопровод-ввод к жилому дому по адресу: Костромская область, Костромской район, д. Средняя, ул. Центральная, д. 21Б | 44:07:110103:408 | Костромская область, Костромской р-н, д. Средняя, ул. Центральная, д. 21Б |
| 17 | Сооружения трубопроводного транспорта | Газопроводы-вводы к жилым домам по адресу: Костромская область, Красносельский район, пгт Красное-на-Волге, микрорайон Королиха, 3 квартал, д. 9; 2 квартал, д. 10 | 44:08:090313:343 | Костромская область, Красносельский район, пгт Красное-на-Волге, микрорайон Королиха, 3 квартал, д. 9; 2 квартал, д. 10 |
| 18 | Сооружения трубопроводного транспорта | Газопровод-ввод к жилым домам по адресу: Костромская область, Костромской район, с. Петрилово, ул. Сухоноговская, д. 6, д. 8. | 44:07:141504:195 | Костромская область, Костромской район, с. Петрилово, ул. Сухоноговская, д. 6, д.8 |
| 19 | Сооружения трубопроводного транспорта | Газопровод-ввод к жилому дому по адресу: Костромская область, Судиславский район, д. Глебово, ул. Фабричная, д. 42, кв. 2. | 44:21:100902:273 | Костромская область, Судиславский район, д. Глебово, ул. Фабричная, д. 42, кв. 2 |
| 20 | Сооружения трубопроводного транспорта | Газопровод-ввод к жилому дому по адресу: Костромская область, Судиславский район, д. Грудки, ул. Колхозная, д. 10. | 44:21:030103:425 | Костромская область, Судиславский район, д. Грудки, ул. Колхозная, д.10 |


Приложение № 2

к приказу департамента
имущественных и земельных
отношений
Костромской области
от «24» октября 2024 года № 137-од

СВЕДЕНИЯ









о границах охранной зоны сооружения трубопроводного транспорта,
имеющего местоположение: Костромская область, Красносельский р-н,
д. Гридино, ул. Центральная , д. 36а

| Обозначение характерных точек границ | Координаты, м | |
|--|---------------|------------|
| | X | Y |
| 1 | 284657.77 | 1226604.41 |
| 2 | 284655.29 | 1226607.55 |
| 3 | 284650.39 | 1226603.80 |
| 4 | 284652.78 | 1226600.60 |
| 1 | 284657.77 | 1226604.41 |



Масштаб 1:500

Условные обозначения

| | |
|---|--|
|  | Характерная точка границы ЗОУИТ |
|  | Надписи номеров характерных точек границы ЗОУИТ |
|  | Ось газопровода |
|  | Граница ЗОУИТ |
|  | Часть границы, сведения ЕГРН о которой позволяют однозначно определить ее положение на местности |
|  | Надписи кадастрового номера земельного участка |
|  | Граница кадастрового квартала |
|  | Обозначение кадастрового квартала |



Приложение № 3

к приказу департамента
имущественных и земельных
отношений
Костромской области
от «24» октября 2024 года № 137-од

СВЕДЕНИЯ









о границах охранной зоны сооружения трубопроводного транспорта,
имеющего местоположение: Костромская область, Костромской р-н,
д. Некрасово, ул. Солнечная, д. 17

| Обозначение характерных точек границ | Координаты, м | |
|--|---------------|------------|
| | X | Y |
| 1 | 293761.84 | 1208856.72 |
| 2 | 293759.08 | 1208862.73 |
| 3 | 293755.39 | 1208861.14 |
| 4 | 293758.20 | 1208855.04 |
| 1 | 293761.84 | 1208856.72 |



Масштаб 1:500

Условные обозначения

| | |
|---|--|
|  | Характерная точка границы ЗОУИТ |
|  | Надписи номеров характерных точек границы ЗОУИТ |
|  | Ось газопровода |
|  | Граница ЗОУИТ |
|  | Часть границы, сведения ЕГРН о которой позволяют однозначно определить ее положение на местности |
|  | Надписи кадастрового номера земельного участка |
|  | Граница кадастрового квартала |
|  | Обозначение кадастрового квартала |


Приложение № 4

к приказу департамента
имущественных и земельных
отношений
Костромской области
от «24» октября 2024 года № 137-од

СВЕДЕНИЯ









о границах охранной зоны сооружения трубопроводного транспорта,
имеющего местоположение: Костромская область, Костромской р-н,
д. Кузьмищи, ул. Южная, д. 22

| Обозначение характерных точек границ | Координаты, м | |
|--|---------------|------------|
| | X | Y |
| 1 | 302473.30 | 1225464.54 |
| 2 | 302487.20 | 1225482.91 |
| 3 | 302501.65 | 1225503.02 |
| 4 | 302511.94 | 1225517.00 |
| 5 | 302521.56 | 1225530.88 |
| 6 | 302533.60 | 1225547.50 |
| 7 | 302534.70 | 1225549.17 |
| 8 | 302531.75 | 1225551.36 |
| 9 | 302528.97 | 1225553.46 |
| 10 | 302526.53 | 1225550.29 |
| 11 | 302529.21 | 1225548.26 |
| 12 | 302518.31 | 1225533.21 |
| 13 | 302508.71 | 1225519.36 |
| 14 | 302498.42 | 1225505.39 |
| 15 | 302483.99 | 1225485.29 |
| 16 | 302470.14 | 1225467.00 |
| 1 | 302473.30 | 1225464.54 |



Масштаб 1:600

Условные обозначения

| | |
|---|--|
|  | Характерная точка границы ЗОУИТ |
|  | Надписи номеров характерных точек границы ЗОУИТ |
|  | Ось газопровода |
|  | Граница ЗОУИТ |
|  | Часть границы, сведения ЕГРН о которой позволяют однозначно определить ее положение на местности |
|  | Надписи кадастрового номера земельного участка |
|  | Граница кадастрового квартала |
|  | Обозначение кадастрового квартала |

Приложение № 5

к приказу департамента
имущественных и земельных
отношений
Костромской области
от «24» октября 2024 года № 137-од

СВЕДЕНИЯ









о границах охранной зоны сооружения трубопроводного транспорта,
имеющего местоположение: Костромская область, Буйский район, г. Буй,
ул. 3 Интернационала, д. 47/2, газопровод-ввод к индивидуальному
жилому дому

| Обозначение характерных точек границ | Координаты, м | |
|--|---------------|------------|
| | X | Y |
| 1 | 370636.69 | 1250082.68 |
| 2 | 370636.92 | 1250086.67 |
| 3 | 370627.53 | 1250087.37 |
| 4 | 370627.25 | 1250083.39 |
| 1 | 370636.69 | 1250082.68 |



Масштаб 1:500

Условные обозначения

| | |
|---|--|
|  | Характерная точка границы ЗОУИТ |
|  | Надписи номеров характерных точек границы ЗОУИТ |
|  | Ось газопровода |
|  | Граница ЗОУИТ |
|  | Часть границы, сведения ЕГРН о которой позволяют однозначно определить ее положение на местности |
|  | Надписи кадастрового номера земельного участка |
|  | Граница кадастрового квартала |
|  | Обозначение кадастрового квартала |


Приложение № 6

к приказу департамента
имущественных и земельных
отношений
Костромской области
от «24» октября 2024 года № 137-од

СВЕДЕНИЯ

о границах охранной зоны сооружения трубопроводного транспорта,
имеющего местоположение: Российская Федерация, Костромская область,
Галичский р-н, д. Лаптево, Тихий пер., д. 2

| Обозначение характерных точек границ | Координаты, м | |
|--|---------------|------------|
| | X | Y |
| 1 | 357220.49 | 1298899.80 |
| 2 | 357222.37 | 1298903.34 |
| 3 | 357219.82 | 1298904.70 |
| 4 | 357219.22 | 1298905.29 |
| 5 | 357221.47 | 1298907.37 |
| 6 | 357228.66 | 1298915.60 |
| 7 | 357228.94 | 1298916.66 |
| 8 | 357228.84 | 1298917.27 |
| 9 | 357228.26 | 1298919.08 |
| 10 | 357224.47 | 1298917.77 |
| 11 | 357224.69 | 1298917.12 |
| 12 | 357218.67 | 1298910.24 |
| 13 | 357214.98 | 1298906.83 |
| 14 | 357213.50 | 1298905.52 |
| 15 | 357216.24 | 1298902.61 |
| 16 | 357217.44 | 1298901.44 |
| 1 | 357220.49 | 1298899.80 |



Масштаб 1:500

Условные обозначения



Характерная точка границы ЗОУИТ




Надписи номеров характерных точек границы ЗОУИТ




Ось газопровода



Граница ЗОУИТ



Часть границы, сведения ЕГРН о которой позволяют однозначно определить ее положение на местности



Надписи кадастрового номера земельного участка



Граница кадастрового квартала

44:04:021201

Обозначение кадастрового квартала

Приложение № 7

к приказу департамента
имущественных и земельных
отношений
Костромской области
от «24» октября 2024 года № 137-од

СВЕДЕНИЯ









о границах охранной зоны сооружения трубопроводного транспорта,
имеющего местоположение: Костромская область, Костромской р-н,
д. Ивакино, ул. Изумрудная, д. 2

| Обозначение характерных точек границ | Координаты, м | |
|--|---------------|------------|
| | X | Y |
| 1 | 279729.23 | 1213067.59 |
| 2 | 279728.74 | 1213069.52 |
| 3 | 279728.53 | 1213070.03 |
| 4 | 279727.80 | 1213070.76 |
| 5 | 279726.80 | 1213071.03 |
| 6 | 279726.23 | 1213070.95 |
| 7 | 279725.84 | 1213072.62 |
| 8 | 279721.95 | 1213071.69 |
| 9 | 279722.80 | 1213068.03 |
| 10 | 279723.02 | 1213067.48 |
| 11 | 279723.75 | 1213066.75 |
| 12 | 279724.75 | 1213066.48 |
| 13 | 279725.27 | 1213066.55 |
| 1 | 279729.23 | 1213067.59 |



Масштаб 1:500

Условные обозначения

| | |
|---|--|
|  | Характерная точка границы ЗОУИТ |
|  | Надписи номеров характерных точек границы ЗОУИТ |
|  | Ось газопровода |
|  | Граница ЗОУИТ |
|  | Часть границы, сведения ЕГРН о которой позволяют однозначно определить ее положение на местности |
|  | Надписи кадастрового номера земельного участка |
|  | Граница кадастрового квартала |
|  | Обозначение кадастрового квартала |

Приложение № 8

к приказу департамента
имущественных и земельных
отношений
Костромской области
от «24» октября 2024 года № 137-од

СВЕДЕНИЯ

о границах охранной зоны сооружения трубопроводного транспорта,
имеющего местоположение: Костромская область, Костромской р-н,
п. Шувалово, пер. Солнечный, д. 15

| Обозначение характерных точек границ | Координаты, м | |
|--|---------------|------------|
| | X | Y |
| 1 | 305726.86 | 1219070.39 |
| 2 | 305723.04 | 1219076.70 |
| 3 | 305719.55 | 1219074.73 |
| 4 | 305723.39 | 1219068.39 |
| 1 | 305726.86 | 1219070.39 |



Масштаб 1:500

Условные обозначения

| | |
|--|--|
| | Характерная точка границы ЗОУИТ |
| | Надписи номеров характерных точек границы ЗОУИТ |
| | Ось газопровода |
| | Граница ЗОУИТ |
| | Часть границы, сведения ЕГРН о которой позволяют однозначно определить ее положение на местности |
| | Надписи кадастрового номера земельного участка |
| | Граница кадастрового квартала |
| | Обозначение кадастрового квартала |

Приложение № 9

к приказу департамента
имущественных и земельных
отношений
Костромской области
от «24» октября 2024 года № 137-од

СВЕДЕНИЯ








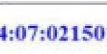
о границах охранной зоны сооружения трубопроводного транспорта,
имеющего местоположение: Костромская область, Костромской р-н,
д. Дербино, дом без номера на земельном участке с кадастровым номером
44:07:021501:261

| Обозначение характерных точек границ | Координаты, м | |
|--|---------------|------------|
| | X | Y |
| 1 | 286575.38 | 1205190.85 |
| 2 | 286575.07 | 1205192.20 |
| 3 | 286574.79 | 1205192.84 |
| 4 | 286573.57 | 1205194.73 |
| 5 | 286570.15 | 1205192.65 |
| 6 | 286571.25 | 1205190.96 |
| 7 | 286571.50 | 1205189.84 |
| 1 | 286575.38 | 1205190.85 |



Масштаб 1:500

Условные обозначения

| | |
|---|--|
|  | Характерная точка границы ЗОУИТ |
|  | Надписи номеров характерных точек границы ЗОУИТ |
|  | Ось газопровода |
|  | Граница ЗОУИТ |
|  | Часть границы, сведения ЕГРН о которой позволяют однозначно определить ее положение на местности |
|  | Надписи кадастрового номера земельного участка |
|  | Граница кадастрового квартала |
|  | Обозначение кадастрового квартала |

Приложение № 10

к приказу департамента
имущественных и земельных
отношений
Костромской области
от «24» октября 2024 года № 137-од

СВЕДЕНИЯ

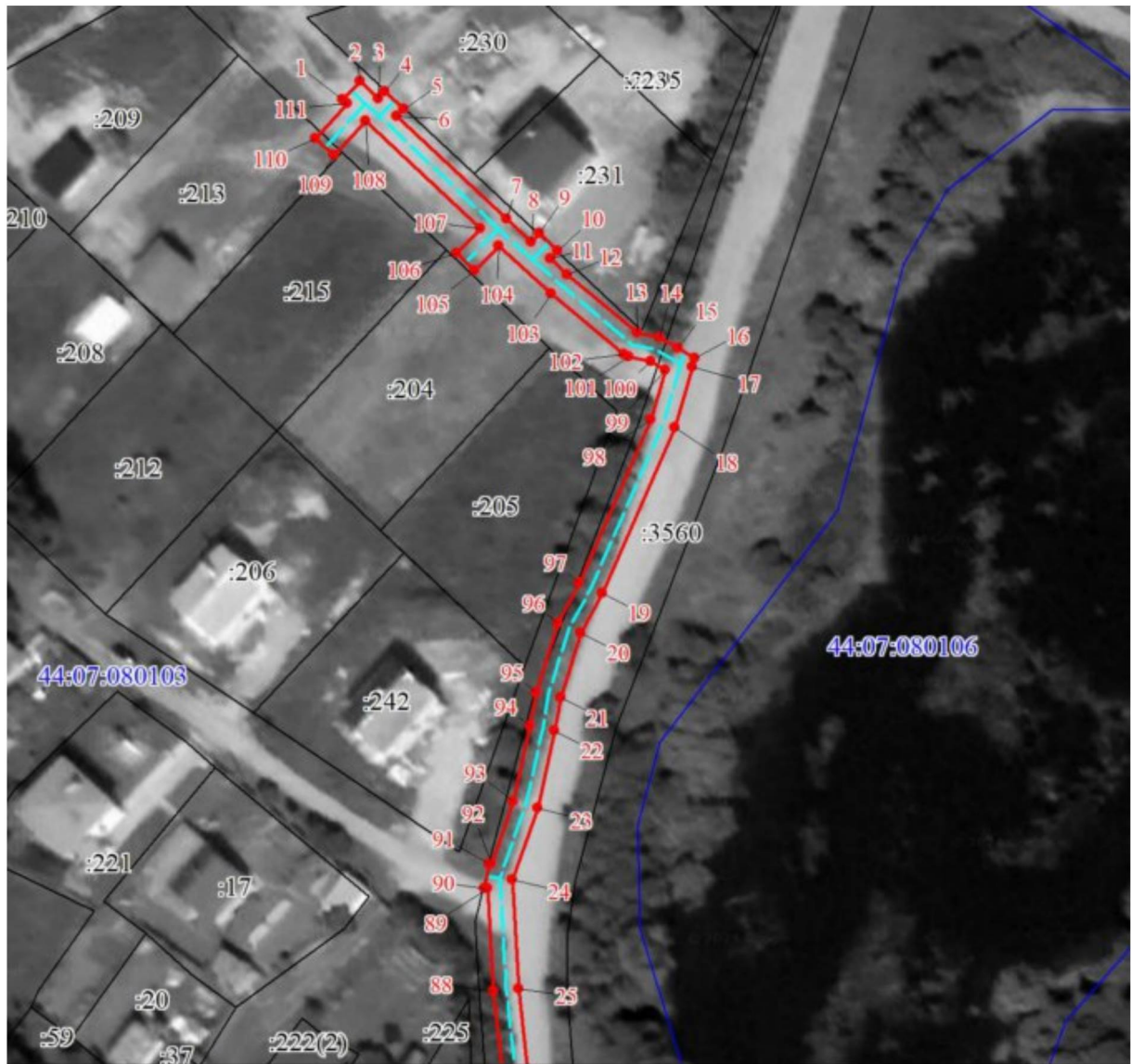
о границах охранной зоны сооружения трубопроводного транспорта,
имеющего местоположение: Костромская область, Костромской р-н,
п. Никольское, ул. Новая, д. 16А, д. 17, д. 18, д. 23, д. 25, д. 27, д. 28

| Обозначение характерных точек границ | Координаты, м | |
|--|---------------|------------|
| | X | Y |
| 1 | 2 | 3 |
| 1 | 295590.61 | 1224006.66 |
| 2 | 295593.51 | 1224009.42 |
| 3 | 295590.65 | 1224012.41 |
| 4 | 295591.77 | 1224013.45 |
| 5 | 295589.03 | 1224016.38 |
| 6 | 295587.88 | 1224015.29 |
| 7 | 295571.28 | 1224032.69 |
| 8 | 295567.66 | 1224036.62 |
| 9 | 295569.01 | 1224037.88 |
| 10 | 295566.27 | 1224040.80 |
| 11 | 295564.96 | 1224039.56 |
| 12 | 295562.44 | 1224042.29 |
| 13 | 295553.03 | 1224053.36 |
| 14 | 295552.23 | 1224056.96 |
| 15 | 295550.55 | 1224059.87 |
| 16 | 295548.94 | 1224062.51 |
| 17 | 295547.50 | 1224062.09 |
| 18 | 295537.92 | 1224059.28 |
| 19 | 295511.53 | 1224047.45 |
| 20 | 295505.19 | 1224044.00 |
| 21 | 295494.88 | 1224040.70 |
| 22 | 295489.57 | 1224039.72 |
| 23 | 295477.26 | 1224036.92 |
| 24 | 295465.79 | 1224032.81 |
| 25 | 295448.44 | 1224033.62 |
| 26 | 295429.51 | 1224035.60 |
| 27 | 295406.89 | 1224036.49 |

| Обозначение характерных точек границ | Координаты, м | |
|--|---------------|------------|
| | X | Y |
| 1 | 2 | 3 |
| 28 | 295392.35 | 1224037.05 |
| 29 | 295379.72 | 1224038.28 |
| 30 | 295354.00 | 1224040.66 |
| 31 | 295330.01 | 1224042.89 |
| 32 | 295314.01 | 1224042.54 |
| 33 | 295289.25 | 1224047.71 |
| 34 | 295281.20 | 1224050.22 |
| 35 | 295252.64 | 1224058.89 |
| 36 | 295239.16 | 1224062.19 |
| 37 | 295222.69 | 1224063.44 |
| 38 | 295211.52 | 1224064.38 |
| 39 | 295205.34 | 1224063.38 |
| 40 | 295195.67 | 1224059.76 |
| 41 | 295165.64 | 1224041.60 |
| 42 | 295111.78 | 1223996.62 |
| 43 | 295080.95 | 1223971.02 |
| 44 | 295080.49 | 1223970.48 |
| 45 | 295080.22 | 1223969.48 |
| 46 | 295080.52 | 1223968.36 |
| 47 | 295094.39 | 1223953.87 |
| 48 | 295136.32 | 1223910.23 |
| 49 | 295174.96 | 1223870.33 |
| 50 | 295214.73 | 1223829.63 |
| 51 | 295225.12 | 1223819.18 |
| 52 | 295220.75 | 1223814.58 |
| 53 | 295220.47 | 1223814.20 |
| 54 | 295220.20 | 1223813.20 |









| 1 | 2 | 3 |
|----|-----------|------------|
| 55 | 295220.49 | 1223812.09 |
| 56 | 295226.86 | 1223805.85 |
| 57 | 295229.66 | 1223808.71 |
| 58 | 295225.01 | 1223813.25 |
| 59 | 295229.59 | 1223818.08 |
| 60 | 295229.91 | 1223819.21 |
| 61 | 295229.64 | 1223820.21 |
| 62 | 295229.33 | 1223820.62 |
| 63 | 295217.59 | 1223832.44 |
| 64 | 295177.83 | 1223873.12 |
| 65 | 295139.20 | 1223913.00 |
| 66 | 295097.28 | 1223956.64 |
| 67 | 295085.15 | 1223969.31 |
| 68 | 295114.34 | 1223993.54 |
| 69 | 295168.00 | 1224038.36 |
| 70 | 295197.48 | 1224056.17 |
| 71 | 295206.40 | 1224059.50 |
| 72 | 295211.65 | 1224060.35 |
| 73 | 295222.36 | 1224059.45 |
| 74 | 295238.53 | 1224058.23 |
| 75 | 295251.53 | 1224055.04 |
| 76 | 295280.01 | 1224046.40 |
| 77 | 295288.15 | 1224043.86 |
| 78 | 295313.58 | 1224038.53 |
| 79 | 295329.75 | 1224038.90 |
| 80 | 295353.63 | 1224036.68 |
| 81 | 295379.34 | 1224034.30 |
| 82 | 295392.03 | 1224033.07 |
| 83 | 295404.71 | 1224032.57 |

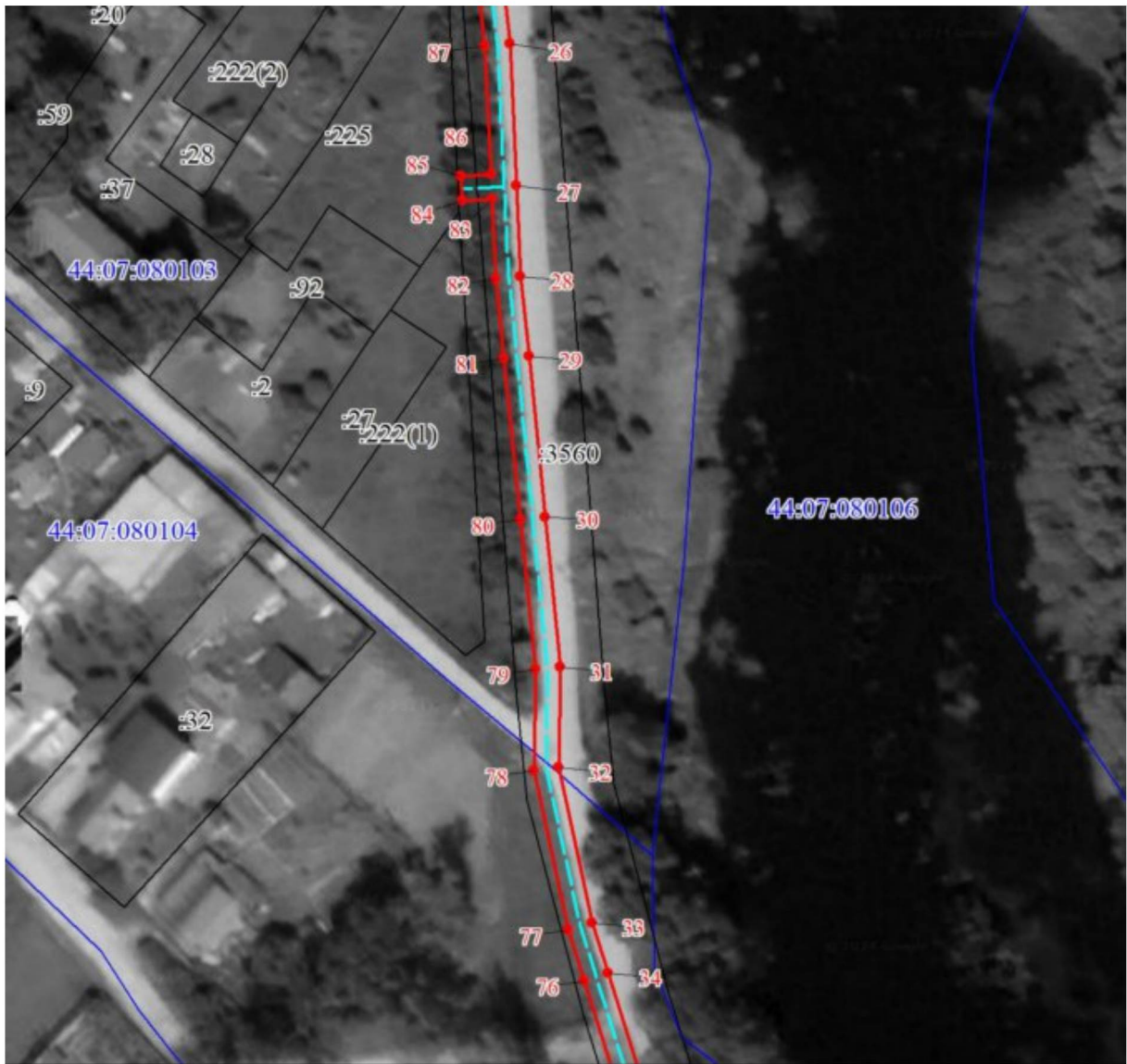
| 1 | 2 | 3 |
|-----|-----------|------------|
| 84 | 295404.45 | 1224027.78 |
| 85 | 295408.44 | 1224027.56 |
| 86 | 295408.70 | 1224032.42 |
| 87 | 295429.16 | 1224031.62 |
| 88 | 295448.08 | 1224029.63 |
| 89 | 295464.42 | 1224028.88 |
| 90 | 295464.53 | 1224028.35 |
| 91 | 295468.45 | 1224029.15 |
| 92 | 295468.38 | 1224029.50 |
| 93 | 295478.26 | 1224033.04 |
| 94 | 295490.34 | 1224035.79 |
| 95 | 295495.73 | 1224036.78 |
| 96 | 295506.79 | 1224040.30 |
| 97 | 295513.24 | 1224043.83 |
| 98 | 295539.19 | 1224055.48 |
| 99 | 295547.12 | 1224057.81 |
| 100 | 295548.47 | 1224055.48 |
| 101 | 295549.22 | 1224052.01 |
| 102 | 295549.66 | 1224051.15 |
| 103 | 295559.41 | 1224039.68 |
| 104 | 295567.04 | 1224031.39 |
| 105 | 295563.14 | 1224027.51 |
| 106 | 295565.95 | 1224024.67 |
| 107 | 295569.78 | 1224028.47 |
| 108 | 295587.09 | 1224010.33 |
| 109 | 295581.64 | 1224005.22 |
| 110 | 295584.36 | 1224002.30 |
| 111 | 295589.86 | 1224007.45 |
| 1 | 295590.61 | 1224006.66 |



Масштаб 1:1000









Условные обозначения


| | |
|---|--|
|  | Характерная точка границы ЗОУИТ |
|  | Надписи номеров характерных точек границы ЗОУИТ |
|  | Ось газопровода |
|  | Граница ЗОУИТ |
|  | Часть границы, сведения ЕГРН о которой позволяют однозначно определить ее положение на местности |
|  | Надписи кадастрового номера земельного участка |
|  | Граница кадастрового квартала |
|  | Обозначение кадастрового квартала |



Масштаб 1:1000









Условные обозначения

| | |
|---|--|
|  | Характерная точка границы ЗОУИТ |
|  | Надписи номеров характерных точек границы ЗОУИТ |
|  | Ось газопровода |
|  | Граница ЗОУИТ |
|  | Часть границы, сведения ЕГРН о которой позволяют однозначно определить ее положение на местности |
|  | Надписи кадастрового номера земельного участка |
|  | Граница кадастрового квартала |
|  | Обозначение кадастрового квартала |



Масштаб 1:1100









Условные обозначения

| | |
|---|--|
|  | Характерная точка границы ЗОУИТ |
|  | Надписи номеров характерных точек границы ЗОУИТ |
|  | Ось газопровода |
|  | Граница ЗОУИТ |
|  | Часть границы, сведения ЕГРН о которой позволяют однозначно определить ее положение на местности |
|  | Надписи кадастрового номера земельного участка |
|  | Граница кадастрового квартала |
|  | Обозначение кадастрового квартала |



Масштаб 1:1000

Условные обозначения

| | |
|---|--|
|  | Характерная точка границы ЗОУИТ |
|  | Надписи номеров характерных точек границы ЗОУИТ |
|  | Ось газопровода |
|  | Граница ЗОУИТ |
|  | Часть границы, сведения ЕГРН о которой позволяют однозначно определить ее положение на местности |
|  | Надписи кадастрового номера земельного участка |
|  | Граница кадастрового квартала |
|  | Обозначение кадастрового квартала |

Приложение № 11

к приказу департамента
имущественных и земельных
отношений
Костромской области
от «24» октября 2024 года № 137-од

СВЕДЕНИЯ









о границах охранной зоны сооружения трубопроводного транспорта,
имеющего местоположение: Костромская область, Костромской р-н,
д. Конюхово, д. 28А, д. 29А

| Обозначение характерных точек границ | Координаты, м | |
|--|---------------|------------|
| | X | Y |
| 1 | 291158.94 | 1200612.90 |
| 2 | 291151.34 | 1200614.99 |
| 3 | 291152.49 | 1200618.83 |
| 4 | 291159.94 | 1200616.78 |
| 1 | 291158.94 | 1200612.90 |
| | | |
| 5 | 291174.34 | 1200656.62 |
| 6 | 291175.22 | 1200660.52 |
| 7 | 291166.47 | 1200662.70 |
| 8 | 291165.39 | 1200658.85 |
| 5 | 291174.34 | 1200656.62 |



Масштаб 1:500

Условные обозначения

| | |
|---|--|
|  | Характерная точка границы ЗОУИТ |
|  | Надписи номеров характерных точек границы ЗОУИТ |
|  | Ось газопровода |
|  | Граница ЗОУИТ |
|  | Часть границы, сведения ЕГРН о которой позволяют однозначно определить ее положение на местности |
|  | Надписи кадастрового номера земельного участка |
|  | Граница кадастрового квартала |
|  | Обозначение кадастрового квартала |

Приложение № 12

к приказу департамента
имущественных и земельных
отношений
Костромской области
от «24» октября 2024 года № 137-од

СВЕДЕНИЯ









о границах охранной зоны сооружения трубопроводного транспорта,
имеющего местоположение: Костромская область, Костромской район,
деревня Горбовщина, дом 5

| Обозначение характерных точек границ | Координаты, м | |
|--|---------------|------------|
| | X | Y |
| 1 | 307254.60 | 1231418.97 |
| 2 | 307257.22 | 1231423.44 |
| 3 | 307253.78 | 1231425.49 |
| 4 | 307251.11 | 1231420.93 |
| 1 | 307254.60 | 1231418.97 |



Масштаб 1:500

Условные обозначения

| | |
|---|--|
|  | Характерная точка границы ЗОУИТ |
|  | Надписи номеров характерных точек границы ЗОУИТ |
|  | Ось газопровода |
|  | Граница ЗОУИТ |
|  | Часть границы, сведения ЕГРН о которой позволяют однозначно определить ее положение на местности |
|  | Надписи кадастрового номера земельного участка |
|  | Граница кадастрового квартала |
|  | Обозначение кадастрового квартала |


Приложение № 13

к приказу департамента
имущественных и земельных
отношений
Костромской области
от «24» октября 2024 года № 137-од

СВЕДЕНИЯ









о границах охранной зоны сооружения трубопроводного транспорта,
имеющего местоположение: Костромская область, Костромской р-н,
с. Костенево, д. 54А, д. 96

| Обозначение характерных точек границ | Координаты, м | |
|--|---------------|------------|
| | X | Y |
| 1 | 294798.17 | 1222104.56 |
| 2 | 294794.37 | 1222105.80 |
| 3 | 294796.64 | 1222112.75 |
| 4 | 294808.30 | 1222130.78 |
| 5 | 294815.08 | 1222142.31 |
| 6 | 294824.27 | 1222159.36 |
| 7 | 294827.46 | 1222168.83 |
| 8 | 294823.31 | 1222171.01 |
| 9 | 294825.17 | 1222174.55 |
| 10 | 294828.97 | 1222172.55 |
| 11 | 294832.40 | 1222170.89 |
| 12 | 294831.79 | 1222169.15 |
| 13 | 294827.95 | 1222157.75 |
| 14 | 294818.54 | 1222140.31 |
| 15 | 294811.69 | 1222128.65 |
| 16 | 294800.27 | 1222111.01 |
| 1 | 294798.17 | 1222104.56 |
| | | |
| 17 | 295070.75 | 1222240.11 |
| 18 | 295072.40 | 1222243.75 |
| 19 | 295066.11 | 1222246.60 |
| 20 | 295060.23 | 1222250.35 |
| 21 | 295058.09 | 1222246.98 |
| 22 | 295064.22 | 1222243.06 |
| 17 | 295070.75 | 1222240.11 |



Масштаб 1:500








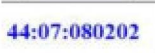
Условные обозначения

| | |
|---|--|
|  | Характерная точка границы ЗОУИТ |
|  | Надписи номеров характерных точек границы ЗОУИТ |
|  | Ось газопровода |
|  | Граница ЗОУИТ |
|  | Часть границы, сведения ЕГРН о которой позволяют однозначно определить ее положение на местности |
|  | Надписи кадастрового номера земельного участка |
|  | Граница кадастрового квартала |
|  | Обозначение кадастрового квартала |



Масштаб 1:500

Условные обозначения

| | |
|---|--|
|  | Характерная точка границы ЗОУИТ |
|  | Надписи номеров характерных точек границы ЗОУИТ |
|  | Ось газопровода |
|  | Граница ЗОУИТ |
|  | Часть границы, сведения ЕГРН о которой позволяют однозначно определить ее положение на местности |
|  | Надписи кадастрового номера земельного участка |
|  | Граница кадастрового квартала |
|  | Обозначение кадастрового квартала |

Приложение № 14

к приказу департамента
имущественных и земельных
отношений
Костромской области
от «24» октября 2024 года № 137-од

СВЕДЕНИЯ









о границах охранной зоны сооружения трубопроводного транспорта,
имеющего местоположение: Костромская область, Костромской район,
д. Кузьминка, ул. Деревенская, д. 8А

| Обозначение характерных точек границ | Координаты, м | |
|--|---------------|------------|
| | X | Y |
| 1 | 268177.79 | 1222012.42 |
| 2 | 268183.22 | 1222028.51 |
| 3 | 268179.40 | 1222029.70 |
| 4 | 268174.01 | 1222013.70 |
| 1 | 268177.79 | 1222012.42 |



Масштаб 1:500

Условные обозначения

| | |
|---|--|
|  | Характерная точка границы ЗОУИТ |
|  | Надписи номеров характерных точек границы ЗОУИТ |
|  | Ось газопровода |
|  | Граница ЗОУИТ |
|  | Часть границы, сведения ЕГРН о которой позволяют однозначно определить ее положение на местности |
|  | Надписи кадастрового номера земельного участка |
|  | Граница кадастрового квартала |
|  | Обозначение кадастрового квартала |

Приложение № 15

к приказу департамента
имущественных и земельных
отношений
Костромской области
от «24» октября 2024 года № 137-од

СВЕДЕНИЯ









о границах охранной зоны сооружения трубопроводного транспорта,
имеющего местоположение: Костромская область, Костромской район,
деревня Дьяконово, улица Луговая, дом 9

| Обозначение характерных точек границ | Координаты, м | |
|--|---------------|------------|
| | X | Y |
| 1 | 276498.16 | 1213596.95 |
| 2 | 276499.66 | 1213600.66 |
| 3 | 276491.23 | 1213604.08 |
| 4 | 276489.69 | 1213600.39 |
| 1 | 276498.16 | 1213596.95 |



Масштаб 1:500

Условные обозначения

| | |
|---|--|
|  | Характерная точка границы ЗОУИТ |
|  | Надписи номеров характерных точек границы ЗОУИТ |
|  | Ось газопровода |
|  | Граница ЗОУИТ |
|  | Часть границы, сведения ЕГРН о которой позволяют однозначно определить ее положение на местности |
|  | Надписи кадастрового номера земельного участка |
|  | Граница кадастрового квартала |
|  | Обозначение кадастрового квартала |

Приложение № 16

к приказу департамента
имущественных и земельных
отношений
Костромской области
от «24» октября 2024 года № 137-од

СВЕДЕНИЯ









о границах охранной зоны сооружения трубопроводного транспорта,
имеющего местоположение: Костромская область, Костромской район,
д. Емельянка, д. 27

| Обозначение характерных точек границ | Координаты, м | |
|--|---------------|------------|
| | X | Y |
| 1 | 288189.75 | 1203720.33 |
| 2 | 288190.34 | 1203724.27 |
| 3 | 288187.48 | 1203724.73 |
| 4 | 288186.86 | 1203720.77 |
| 1 | 288189.75 | 1203720.33 |



Масштаб 1:500

Условные обозначения

| | |
|---|--|
|  | Характерная точка границы ЗОУИТ |
|  | Надписи номеров характерных точек границы ЗОУИТ |
|  | Ось газопровода |
|  | Граница ЗОУИТ |
|  | Часть границы, сведения ЕГРН о которой позволяют однозначно определить ее положение на местности |
|  | Надписи кадастрового номера земельного участка |
|  | Граница кадастрового квартала |
|  | Обозначение кадастрового квартала |

Приложение № 17

к приказу департамента
имущественных и земельных
отношений
Костромской области
от «24» октября 2024 года № 137-од

СВЕДЕНИЯ









о границах охранной зоны сооружения трубопроводного транспорта,
имеющего местоположение: Костромская область, Костромской р-н,
д. Середняя, ул. Центральная, д. 21Б

| Обозначение характерных точек границ | Координаты, м | |
|--|---------------|------------|
| | X | Y |
| 1 | 283845.95 | 1215657.69 |
| 2 | 283842.29 | 1215659.29 |
| 3 | 283841.59 | 1215657.68 |
| 4 | 283845.25 | 1215656.08 |
| 1 | 283845.95 | 1215657.69 |



Масштаб 1:500

Условные обозначения

| | |
|---|--|
|  | Характерная точка границы ЗОУИТ |
|  | Надписи номеров характерных точек границы ЗОУИТ |
|  | Ось газопровода |
|  | Образуемая граница ЗОУИТ |
|  | Часть границы, сведения ЕГРН о которой позволяют однозначно определить ее положение на местности |
|  | Надписи кадастрового номера земельного участка |
|  | Граница кадастрового квартала |
|  | Обозначение кадастрового квартала |

Приложение № 18

к приказу департамента
имущественных и земельных
отношений
Костромской области
от «24» октября 2024 года № 137-од

СВЕДЕНИЯ

о границах охранной зоны сооружения трубопроводного транспорта,
имеющего местоположение: Костромская область, Красносельский район,
пгт Красное-на-Волге, микрорайон Королиха, 3 квартал, д. 9;
2 квартал, д. 10

| Обозначение характерных точек границ | Координаты, м | |
|--|---------------|------------|
| | X | Y |
| 1 | 262002.20 | 1232930.45 |
| 2 | 261998.77 | 1232928.41 |
| 3 | 261997.35 | 1232930.72 |
| 4 | 261993.35 | 1232943.41 |
| 5 | 261997.20 | 1232944.49 |
| 6 | 262001.01 | 1232932.42 |
| 1 | 262002.20 | 1232930.45 |
| | | |
| 7 | 261993.82 | 1233128.36 |
| 8 | 261993.20 | 1233137.01 |
| 9 | 261989.20 | 1233136.73 |
| 10 | 261989.83 | 1233128.01 |
| 7 | 261993.82 | 1233128.36 |











Масштаб 1:500



Масштаб 1:500

Условные обозначения

| | |
|---|--|
|  | Характерная точка границы ЗОУИТ |
|  | Надписи номеров характерных точек границы ЗОУИТ |
|  | Ось газопровода |
|  | Граница ЗОУИТ |
|  | Часть границы, сведения ЕГРН о которой позволяют однозначно определить ее положение на местности |
|  | Надписи кадастрового номера земельного участка |
|  | Граница кадастрового квартала |
|  | Обозначение кадастрового квартала |


Приложение № 19

к приказу департамента
имущественных и земельных
отношений
Костромской области
от «24» октября 2024 года № 137-од

СВЕДЕНИЯ








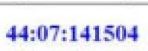
о границах охранной зоны сооружения трубопроводного транспорта,
имеющего местоположение: Костромская область, Костромской район,
с. Петрилово, ул. Сухоноговская, д. 6, д. 8

| Обозначение характерных точек границ | Координаты, м | |
|--|---------------|------------|
| | X | Y |
| 1 | 298222.66 | 1197420.86 |
| 2 | 298216.28 | 1197424.65 |
| 3 | 298218.32 | 1197428.09 |
| 4 | 298224.64 | 1197424.34 |
| 1 | 298222.66 | 1197420.86 |
| | | |
| 5 | 298234.44 | 1197445.73 |
| 6 | 298236.02 | 1197449.41 |
| 7 | 298231.10 | 1197451.83 |
| 8 | 298229.34 | 1197448.24 |
| 5 | 298234.44 | 1197445.73 |



Масштаб 1:500

Условные обозначения

| | |
|---|--|
|  | Характерная точка границы ЗОУИТ |
|  | Надписи номеров характерных точек границы ЗОУИТ |
|  | Ось газопровода |
|  | Граница ЗОУИТ |
|  | Часть границы, сведения ЕГРН о которой позволяют однозначно определить ее положение на местности |
|  | Надписи кадастрового номера земельного участка |
|  | Граница кадастрового квартала |
|  | Обозначение кадастрового квартала |

Приложение № 20

к приказу департамента
имущественных и земельных
отношений
Костромской области
от «24» октября 2024 года № 137-од

СВЕДЕНИЯ









о границах охранной зоны сооружения трубопроводного транспорта,
имеющего местоположение: Костромская область, Судиславский район,
д. Глебово, ул. Фабричная, д. 42, кв. 2

| Обозначение характерных точек границ | Координаты, м | |
|--|---------------|------------|
| | X | Y |
| 1 | 308683.00 | 1259308.73 |
| 2 | 308683.94 | 1259312.62 |
| 3 | 308680.95 | 1259313.37 |
| 4 | 308679.92 | 1259309.50 |
| 1 | 308683.00 | 1259308.73 |



Масштаб 1:500

Условные обозначения

| | |
|---|--|
|  | Характерная точка границы ЗОУИТ |
|  | Надписи номеров характерных точек границы ЗОУИТ |
|  | Ось газопровода |
|  | Граница ЗОУИТ |
|  | Часть границы, сведения ЕГРН о которой позволяют однозначно определить ее положение на местности |
|  | Надписи кадастрового номера земельного участка |
|  | Граница кадастрового квартала |
|  | Обозначение кадастрового квартала |

Приложение № 21

к приказу департамента
имущественных и земельных
отношений
Костромской области
от «24» октября 2024 года № 137-од

СВЕДЕНИЯ

о границах охранной зоны сооружения трубопроводного транспорта,
имеющего местоположение: Костромская область, Судиславский район,
д. Грудки, ул. Колхозная, д. 10

| Обозначение характерных точек границ | Координаты, м | |
|--|---------------|------------|
| | X | Y |
| 1 | 296858.63 | 1250158.74 |
| 2 | 296858.23 | 1250162.72 |
| 3 | 296850.56 | 1250161.93 |
| 4 | 296847.41 | 1250162.36 |
| 5 | 296846.87 | 1250158.40 |
| 6 | 296850.26 | 1250157.94 |
| 7 | 296850.73 | 1250157.93 |
| 1 | 296858.63 | 1250158.74 |



Масштаб 1:500

Условные обозначения

| | |
|--|--|
| | Характерная точка границы объекта |
| | Надписи номеров характерных точек границы объекта |
| | Образуемая граница объекта |
| | Образуемая граница объекта |
| | Часть границы, сведения ЕГРН о которой позволяют однозначно определить ее положение на местности |
| | Надписи кадастрового номера земельного участка |
| | Граница кадастрового квартала |
| | Обозначение кадастрового квартала |