



**ДЕПАРТАМЕНТ
ИМУЩЕСТВЕННЫХ И ЗЕМЕЛЬНЫХ ОТНОШЕНИЙ
КОСТРОМСКОЙ ОБЛАСТИ**

ПРИКАЗ

от «23» октября 2024 года № 136-од

г. Кострома

**Об установлении охранных зон газопроводов
газораспределительных сетей**

В соответствии с подпунктом 1 пункта 2 статьи 56, статьями 105, 106 Земельного кодекса Российской Федерации, постановлением Правительства Российской Федерации от 20 ноября 2000 года № 878 «Об утверждении Правил охраны газораспределительных сетей», Законом Костромской области от 18 июля 2002 года № 68-ЗКО «О разграничении полномочий между органами государственной власти Костромской области в сфере регулирования земельных отношений», постановлением губернатора Костромской области от 29 мая 2015 года № 96 «О департаменте имущественных и земельных отношений Костромской области», на основании обращения ООО «Газпром газораспределение Кострома»,

ПРИКАЗЫВАЮ:

1. Установить охранные зоны газопроводов газораспределительных сетей, находящихся в собственности общества с ограниченной ответственностью «Газпром газораспределение Кострома», перечень которых определен в приложении № 1 к настоящему приказу, в границах, сведения о которых содержатся в приложениях №№ 2 – 21 к настоящему приказу.

2. Наложить ограничения (обременения) на расположенные в охранных зонах газопроводов газораспределительных сетей земельные участки, определив условия их использования в соответствии с Правилами охраны газораспределительных сетей, утвержденными постановлением Правительства Российской Федерации от 20 ноября 2000 года № 878 «Об утверждении Правил охраны газораспределительных сетей».

3. Убытки, причиненные в связи с установлением охранной зоны газопровода газораспределительной сети, возмещает собственник такого сооружения в сроки, указанные в пункте 13 статьи 57.1 Земельного кодекса Российской Федерации.

4. Настоящий приказ вступает в силу со дня его официального опубликования.

Директор департамента

A handwritten signature in black ink, appearing to read 'Иванова' (Ivanova), written in a cursive style.

М.А. Иванова

Приложение № 1

к приказу департамента
имущественных и земельных
отношений
Костромской области
от «23» октября 2024 года № 136-од

ПЕРЕЧЕНЬ

газопроводов газораспределительных сетей, в связи с размещением
которых устанавливаются охранные зоны

№ п/п	Назначение объекта (вид)	Наименование объекта	Кадастровый номер объекта	Местоположение объекта
1	2	3	4	5
1	Сооружения трубопроводного транспорта	Газопровод-ввод к жилому дому по адресу: Костромская область, Галичский район, с. Успенская Слобода, ул. Дружбы, д. 26	44:04:022101:420	Костромская область, Галичский р-н, с. Успенская Слобода, ул. Дружбы, д. 26
2	Сооружения трубопроводного транспорта	Газопровод-ввод к жилому дому по адресу: Костромская область, Галичский район, деревня Дмитриевское, улица Школьная, дом № 22	44:04:020101:436	Российская Федерация, Костромская область, Галичский р-н, д. Дмитриевское, ул. Школьная, д. 22
3	Сооружения трубопроводного транспорта	Газопровод-ввод к жилому дому по адресу: Костромская область, Буйский район, г. Буй, ул. Маяковского, д. 16	44:25:000000:982	Костромская область, городской округ город Буй, г. Буй, ул. Маяковского, д. 16
4	Сооружения трубопроводного транспорта	Газопровод-ввод к жилому дому по адресу: Костромская область, Буйский район, г. Буй, ул. Воровского, д. 60/26	44:25:030513:300	Костромская область, Буйский район, г. Буй, ул. Воровского, д. 60/26, газопровод-ввод к жилому дому
5	Сооружения трубопроводного транспорта	Газопровод-ввод к жилому дому по адресу: Костромская область, Буйский район, г. Буй, ул. Маяковского, д. 2Б	44:25:010217:347	Костромская область, Буйский район, г. Буй, ул. Маяковского, д. 2Б
6	Сооружения трубопроводного транспорта	Газопровод-ввод к жилому дому по адресу: Костромская область, Буйский район, г. Буй, ул. Некрасова, д. 58	44:25:020305:150	Костромская область, Буйский район, г. Буй, ул. Некрасова, д. 58, газопровод-ввод к жилому дому

1	2	3	4	5
7	Сооружения трубопроводного транспорта	Газопровод-ввод к жилому дому по адресу: Костромская область, Буйский район, г. Буй, ул. Овражная, д. 72	44:25:030713:269	Костромская область, Буйский район, г. Буй, ул. Овражная, д. 72
8	Сооружения трубопроводного транспорта	Газопровод-ввод к жилому дому по адресу: Костромская область, Буйский район, г. Буй, ул. Ленских Событий, д.73/7	44:25:000000:984	Костромская область, Буйский район, г. Буй, ул. Ленских Событий, д. 73/7, газопровод-ввод к жилому дому
9	Сооружения трубопроводного транспорта	Газопровод-ввод к жилому дому по адресу: Костромская область, Буйский район, г. Буй, ул. Ватутина, д. 48	44:25:020344:154	Костромская область, Буйский район, г. Буй, ул. Ватутина, д. 48, газопровод-ввод к жилому дому
10	Сооружения трубопроводного транспорта	Газопровод-ввод к жилому дому по адресу: Костромская область, Буйский район, г. Буй, ул. 8 Марта, д. 24	44:25:020350:159	Костромская область, Буйский район, г. Буй, ул. 8 Марта, д. 24, газопровод-ввод к жилому дому
11	Сооружения трубопроводного транспорта	Газопровод-ввод к жилому дому по адресу: Костромская область, Буйский район г. Буй, ул. Вологодская, д. 65	44:25:000000:983	Костромская область, Буйский район, г. Буй, ул. Вологодская, д. 65
12	Сооружения трубопроводного транспорта	Газопровод-ввод к жилому дому по адресу: Костромская область, Буйский район, д. Костиново, ул. Крайняя, д. 4	44:02:020901:386	Костромская область, Буйский район, д. Костиново, ул. Крайняя, д. 4
13	Сооружения трубопроводного транспорта	Газопровод-ввод к жилому дому по адресу: Костромская область, Буйский район, д. Костиново, ул. Центральная, д. 27	44:02:020901:385	Костромская область, Буйский район, д. Костиново, ул. Центральная, д. 27
14	Сооружения трубопроводного транспорта	Газопровод-ввод к жилому дому по адресу: Костромская область, Буйский район, д. Игумново, ул. Молочная, д. 4	44:02:030101:578	Костромская область, Буйский район, д. Игумново, ул. Молочная, д. 4, газопровод-ввод к жилому дому
15	Сооружения трубопроводного транспорта	Газопровод-ввод к жилому дому по адресу: Костромская область, Буйский район, д. Игумново, ул. Молодежная, д. 10	44:02:030101:579	Костромская область, Буйский район, д. Игумново, ул. Молодежная, д. 10
16	Сооружения трубопроводного транспорта	Газопровод-ввод к индивидуальному жилому дому по адресу: Костромская область, Буйский район, п. Корёга, ул. Сплавная, д. 25	44:02:190114:154	Костромская область, Буйский район, п. Корёга, ул. Сплавная, д. 25, газопровод-ввод к индивидуальному жилому дому

1	2	3	4	5
17	Сооружения трубопроводного транспорта	Газопровод-ввод к жилому дому по адресу: Костромская область, Буйский район, с. Ликурга, ул. Починковская, д. 41, кв. 1	44:02:140101:595	Костромская область, Буйский район, с. Ликурга, ул. Починковская, д. 41, кв. 1, газопровод-ввод к жилому дому
18	Сооружения трубопроводного транспорта	Газопровод-ввод к жилому дому по адресу: Костромская область, Костромской район, п. Караваево, ул. Заречная, д.№ 2А	44:07:030102:276	Костромская область, Костромской р-н, п. Караваево, ул. Заречная, д. 2А
19	Сооружения трубопроводного транспорта	Газопровод-ввод к жилому дому по адресу: Костромская область, Костромской район, с. Чернопенье, ул. 1 Мая, д.20	44:07:130202:563	Костромская область, Костромской р-н, с. Чернопенье, ул. 1 Мая, д. 20
20	Сооружения трубопроводного транспорта	Индивидуальный жилой дом по адресу: Костромская область, Костромской район, с. Яковлевское, ул. Просвещения, д. 30а. Газопровод-ввод.	44:07:141204:289	Костромская область, Костромской р-н, с. Яковлевское, ул. Просвещения, д. 30а

Приложение № 2

к приказу департамента
имущественных и земельных
отношений
Костромской области
от «23» октября 2024 года № 136-од

СВЕДЕНИЯ







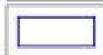

о границах охранной зоны сооружения трубопроводного транспорта,
имеющего местоположение: Костромская область, Галичский р-н,
с. Успенская Слобода, ул. Дружбы, д. 26

Обозначение характерных точек границ	Координаты, м	
	X	Y
1	356286.42	1296395.77
2	356282.41	1296395.92
3	356282.51	1296381.60
4	356286.51	1296381.62
1	356286.42	1296395.77



Масштаб 1:500

Условные обозначения

	Характерная точка границы ЗОУИТ
	Ось газопровода
	Надписи номеров характерных точек границы ЗОУИТ
	Граница ЗОУИТ
	Часть границы, сведения ЕГРН о которой позволяют однозначно определить ее положение на местности
	Надписи кадастрового номера земельного участка
	Граница кадастрового квартала
	Обозначение кадастрового квартала

Приложение № 3

к приказу департамента
имущественных и земельных
отношений
Костромской области
от «23» октября 2024 года № 136-од

СВЕДЕНИЯ









о границах охранной зоны сооружения трубопроводного транспорта,
имеющего местоположение: Российская Федерация, Костромская область,
Галичский р-н, д. Дмитриевское, ул. Школьная, д. 22

Обозначение характерных точек границ	Координаты, м	
	X	Y
1	354514.56	1297144.40
2	354505.53	1297144.11
3	354505.65	1297140.11
4	354514.58	1297140.40
1	354514.56	1297144.40



Масштаб 1:500

Условные обозначения

	Характерная точка границы ЗОУИТ
	Ось газопровода
	Надписи номеров характерных точек границы ЗОУИТ
	Граница ЗОУИТ
	Часть границы, сведения ЕГРН о которой позволяют однозначно определить ее положение на местности
	Надписи кадастрового номера земельного участка
	Граница кадастрового квартала
	Обозначение кадастрового квартала

Приложение № 4

к приказу департамента
имущественных и земельных
отношений
Костромской области
от «23» октября 2024 года № 136-од

СВЕДЕНИЯ







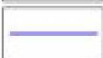

о границах охранной зоны сооружения трубопроводного транспорта,
имеющего местоположение: Костромская область, городской округ
город Буй, г. Буй, ул. Маяковского, д. 16

Обозначение характерных точек границ	Координаты, м	
	X	Y
1	370667.76	1248226.45
2	370665.60	1248223.09
3	370666.32	1248222.63
4	370666.79	1248222.43
5	370670.74	1248221.35
6	370673.79	1248219.08
7	370676.17	1248222.30
8	370672.63	1248224.91
9	370672.16	1248225.11
10	370668.14	1248226.21
1	370667.76	1248226.45



Масштаб 1:500

Условные обозначения

	Характерная точка границы ЗОУИТ
	Надписи номеров характерных точек границы ЗОУИТ
	Граница ЗОУИТ
	Ось газопровода
	Существующая часть границы, имеющиеся в ЕГРН сведения о которой достаточны для определения ее местоположения
	Надписи кадастрового номера земельного участка
	Граница кадастрового квартала
	Обозначение кадастрового квартала

Приложение № 5

к приказу департамента
имущественных и земельных
отношений
Костромской области
от «23» октября 2024 года № 136-од

СВЕДЕНИЯ









о границах охранной зоны сооружения трубопроводного транспорта,
имеющего местоположение: Костромская область, Буйский район, г. Буй,
ул. Воровского, д. 60/26, газопровод-ввод к жилому дому

Обозначение характерных точек границ	Координаты, м	
	X	Y
1	368640.97	1250802.25
2	368638.59	1250799.03
3	368644.41	1250794.72
4	368644.69	1250791.41
5	368648.67	1250791.75
6	368648.32	1250795.96
7	368648.06	1250796.79
8	368647.52	1250797.40
1	368640.97	1250802.25



Масштаб 1:500

Условные обозначения

	Характерная точка границы ЗОУИТ
	Надпись номеров характерных точек границы ЗОУИТ
	Граница ЗОУИТ
	Ось газопровода
	Существующая часть границы, имеющиеся в ЕГРН сведения о которой достаточны для определения ее местоположения
	Надпись кадастрового номера земельного участка
	Граница кадастрового квартала
	Обозначение кадастрового квартала

Приложение № 6

к приказу департамента
имущественных и земельных
отношений
Костромской области
от «23» октября 2024 года № 136-од

СВЕДЕНИЯ









о границах охранной зоны сооружения трубопроводного транспорта,
имеющего местоположение: Костромская область, Буйский район, г. Буй,
ул. Маяковского, д. 2Б

Обозначение характерных точек границ	Координаты, м	
	X	Y
1	370765.98	1248395.56
2	370763.08	1248392.82
3	370768.17	1248387.43
4	370771.07	1248390.17
1	370765.98	1248395.56



Масштаб 1:500

Условные обозначения

	Характерная точка границы ЗОУИТ
	Надписи номеров характерных точек границы ЗОУИТ
	Ось газопровода
	Образуемая граница ЗОУИТ
	Часть границы, сведения ЕГРН о которой позволяют однозначно определить ее положение на местности
	Надписи кадастрового номера земельного участка
	Граница кадастрового квартала
	Обозначение кадастрового квартала

Приложение № 7

к приказу департамента
имущественных и земельных
отношений
Костромской области
от «23» октября 2024 года № 136-од

СВЕДЕНИЯ









о границах охранной зоны сооружения трубопроводного транспорта,
имеющего местоположение: Костромская область, Буйский район, г. Буй,
ул. Некрасова, д. 58, газопровод-ввод к жилому дому

Обозначение характерных точек границ	Координаты, м	
	X	Y
1	371658.85	1249071.52
2	371654.85	1249071.62
3	371654.77	1249068.42
4	371658.77	1249068.32
1	371658.85	1249071.52



Масштаб 1:500

Условные обозначения

	Характерная точка границы ЗОУИТ
	Надписи номеров характерных точек границы ЗОУИТ
	Граница ЗОУИТ
	Ось газопровода
	Существующая часть границы, имеющиеся в ЕГРН сведения о которой достаточны для определения ее местоположения
	Надписи кадастрового номера земельного участка
	Граница кадастрового квартала
	Обозначение кадастрового квартала

Приложение № 8

к приказу департамента
имущественных и земельных
отношений
Костромской области
от «23» октября 2024 года № 136-од

СВЕДЕНИЯ









о границах охранной зоны сооружения трубопроводного транспорта,
имеющего местоположение: Костромская область, Буйский район, г. Буй,
ул. Овражная, д. 72

Обозначение характерных точек границ	Координаты, м	
	X	Y
1	366810.09	1251591.88
2	366807.34	1251590.22
3	366802.18	1251587.29
4	366785.09	1251577.45
5	366769.99	1251568.12
6	366758.48	1251561.67
7	366759.64	1251559.97
8	366760.29	1251559.37
9	366761.29	1251559.10
10	366762.25	1251559.34
11	366772.05	1251564.69
12	366787.11	1251574.00
13	366804.16	1251583.81
14	366810.56	1251587.44
15	366811.30	1251588.18
16	366811.57	1251589.18
17	366811.32	1251590.15
1	366810.09	1251591.88



Масштаб 1:700

Условные обозначения

	Характерная точка границы ЗОУИТ
	Надпись номеров характерных точек границы ЗОУИТ
	Граница ЗОУИТ
	Ось газопровода
	Существующая часть границы, имеющиеся в ЕГРН сведения о которой достаточны для определения ее местоположения
	Надпись кадастрового номера земельного участка
	Граница кадастрового квартала
	Обозначение кадастрового квартала

Приложение № 9

к приказу департамента
имущественных и земельных
отношений
Костромской области
от «23» октября 2024 года № 136-од

СВЕДЕНИЯ









о границах охранной зоны сооружения трубопроводного транспорта,
имеющего местоположение: Костромская область, Буйский район, г. Буй,
ул. Ленских Событий, д. 73/7, газопровод-ввод к жилому дому

Обозначение характерных точек границ	Координаты, м	
	X	Y
1	368646.13	1250439.73
2	368643.77	1250436.51
3	368652.80	1250429.88
4	368655.16	1250433.10
1	368646.13	1250439.73



Масштаб 1:500

Условные обозначения

	Характерная точка границы ЗОУИТ
	Надписи номеров характерных точек границы ЗОУИТ
	Граница ЗОУИТ
	Ось газопровода
	Существующая часть границы, имеющиеся в ЕГРН сведения о которой достаточны для определения ее местоположения
	Надписи кадастрового номера земельного участка
	Граница кадастрового квартала
	Обозначение кадастрового квартала

Приложение № 10

к приказу департамента
имущественных и земельных
отношений
Костромской области
от «23» октября 2024 года № 136-од

СВЕДЕНИЯ

о границах охранной зоны сооружения трубопроводного транспорта,
имеющего местоположение: Костромская область, Буйский район, г. Буй,
ул. Ватутина, д. 48, газопровод-ввод к жилому дому

Обозначение характерных точек границ	Координаты, м	
	X	Y
1	371246.99	1250168.95
2	371243.05	1250169.63
3	371241.16	1250158.66
4	371239.97	1250153.38
5	371243.87	1250152.50
6	371245.09	1250157.93
1	371246.99	1250168.95



Масштаб 1:500

Условные обозначения

	Характерная точка границы ЗОУИТ
	Надписи номеров характерных точек границы ЗОУИТ
	Граница ЗОУИТ
	Ось газопровода
	Существующая часть границы, имеющиеся в ЕГРН сведения о которой достаточны для определения ее местоположения
	Надписи кадастрового номера земельного участка
	Граница кадастрового квартала
	Обозначение кадастрового квартала

Приложение № 11

к приказу департамента
имущественных и земельных
отношений
Костромской области
от «23» октября 2024 года № 136-од

СВЕДЕНИЯ









о границах охранной зоны сооружения трубопроводного транспорта,
имеющего местоположение: Костромская область, Буйский район, г. Буй,
ул. 8 Марта, д. 24, газопровод-ввод к жилому дому

Обозначение характерных точек границ	Координаты, м	
	X	Y
1	370987.53	1249936.58
2	370983.53	1249936.84
3	370969.93	1249938.11
4	370968.93	1249937.84
5	370968.20	1249937.11
6	370967.94	1249936.29
7	370967.69	1249933.54
8	370971.67	1249933.18
9	370971.74	1249933.92
10	370985.39	1249932.58
11	370986.39	1249932.85
12	370987.12	1249933.58
13	370987.39	1249934.45
1	370987.53	1249936.58



Масштаб 1:500

Условные обозначения

	Характерная точка границы ЗОУИТ
	Надписи номеров характерных точек границы ЗОУИТ
	Граница ЗОУИТ
	Ось газопровода
	Существующая часть границы, имеющиеся в ЕГРН сведения о которой достаточны для определения ее местоположения
	Надписи кадастрового номера земельного участка
	Граница кадастрового квартала
	Обозначение кадастрового квартала


Приложение № 12

к приказу департамента
имущественных и земельных
отношений
Костромской области
от «23» октября 2024 года № 136-од

СВЕДЕНИЯ

о границах охранной зоны сооружения трубопроводного транспорта,
имеющего местоположение: Костромская область, Буйский район, г. Буй,
ул. Вологодская, д. 65

Обозначение характерных точек границ	Координаты, м	
	X	Y
1	370630.52	1248329.08
2	370626.58	1248329.80
3	370624.67	1248319.27
4	370628.61	1248318.55
1	370630.52	1248329.08



Масштаб 1:500

Условные обозначения

	Характерная точка границы ЗОУИТ
	Надписи номеров характерных точек границы ЗОУИТ
	Граница ЗОУИТ
	Ось газопровода
	Существующая часть границы, имеющиеся в ЕГРН сведения о которой достаточны для определения ее местоположения
	Надписи кадастрового номера земельного участка
	Граница кадастрового квартала
	Обозначение кадастрового квартала

Приложение № 13

к приказу департамента
имущественных и земельных
отношений
Костромской области
от «23» октября 2024 года № 136-од

СВЕДЕНИЯ

о границах охранной зоны сооружения трубопроводного транспорта,
имеющего местоположение: Костромская область, Буйский район,
д. Костиново, ул. Крайняя, д. 4

Обозначение характерных точек границ	Координаты, м	
	X	Y
1	373589.21	1251952.65
2	373585.60	1251951.05
3	373584.14	1251950.40
4	373559.76	1251935.99
5	373561.80	1251932.55
6	373585.87	1251946.79
7	373589.19	1251948.27
8	373589.92	1251949.00
9	373590.22	1251950.06
1	373589.21	1251952.65



Масштаб 1:500

Условные обозначения

	Характерная точка границы ЗОУИТ
	Надписи номеров характерных точек границы ЗОУИТ
	Граница ЗОУИТ
	Ось газопровода
	Существующая часть границы, имеющиеся в ЕГРН сведения о которой достаточны для определения ее местоположения
	Надписи кадастрового номера земельного участка
	Граница кадастрового квартала
	Обозначение кадастрового квартала

Приложение № 14

к приказу департамента
имущественных и земельных
отношений
Костромской области
от «23» октября 2024 года № 136-од

СВЕДЕНИЯ









о границах охранной зоны сооружения трубопроводного транспорта,
имеющего местоположение: Костромская область, Буйский район,
д. Костиново, ул. Центральная, д. 27

Обозначение характерных точек границ	Координаты, м	
	X	Y
1	373612.11	1252296.35
2	373611.23	1252292.45
3	373616.45	1252291.26
4	373617.33	1252295.16
1	373612.11	1252296.35



Масштаб 1:500

Условные обозначения

	Характерная точка границы ЗОУИТ
	Надписи номеров характерных точек границы ЗОУИТ
	Ось газопровода
	Образующая граница ЗОУИТ
	Часть границы, сведения ЕГРН о которой позволяют однозначно определить ее положение на местности
	Надписи кадастрового номера земельного участка
	Граница кадастрового квартала
	Обозначение кадастрового квартала

Приложение № 15

к приказу департамента
имущественных и земельных
отношений
Костромской области
от «23» октября 2024 года № 136-од

СВЕДЕНИЯ









о границах охранной зоны сооружения трубопроводного транспорта,
имеющего местоположение: Костромская область, Буйский район,
д. Игумново, ул. Молочная, д. 4, газопровод-ввод к жилому дому

Обозначение характерных точек границ	Координаты, м	
	X	Y
1	370497.66	1243436.49
2	370495.00	1243433.51
3	370501.93	1243427.31
4	370504.59	1243430.29
1	370497.66	1243436.49



Масштаб 1:500

Условные обозначения

	Характерная точка границы ЗОУИТ
	Надписи номеров характерных точек границы ЗОУИТ
	Ось газопровода
	Образуемая граница ЗОУИТ
	Часть границы, сведения ЕГРН о которой позволяют однозначно определить ее положение на местности
	Надписи кадастрового номера земельного участка
	Граница кадастрового квартала
	Обозначение кадастрового квартала

Приложение № 16

к приказу департамента
имущественных и земельных
отношений
Костромской области
от «23» октября 2024 года № 136-од

СВЕДЕНИЯ









о границах охранной зоны сооружения трубопроводного транспорта,
имеющего местоположение: Костромская область, Буйский район,
д. Игумново, ул. Молодежная, д. 10

Обозначение характерных точек границ	Координаты, м	
	X	Y
1	370346.16	1243161.40
2	370345.98	1243165.40
3	370332.93	1243164.78
4	370333.11	1243160.78
1	370346.16	1243161.40



Масштаб 1:500

Условные обозначения

	Характерная точка границы ЗОУИТ
	Надписи номеров характерных точек границы ЗОУИТ
	Ось газопровода
	Образуемая граница ЗОУИТ
	Часть границы, сведения ЕГРН о которой позволяют однозначно определить ее положение на местности
	Надписи кадастрового номера земельного участка
	Граница кадастрового квартала
	Обозначение кадастрового квартала

Приложение № 17

к приказу департамента
имущественных и земельных
отношений
Костромской области
от «23» октября 2024 года № 136-од

СВЕДЕНИЯ









о границах охранной зоны сооружения трубопроводного транспорта,
имеющего местоположение: Костромская область, Буйский район,
п. Корёга, ул. Сплавная, д. 25, газопровод-ввод к индивидуальному
жилому дому

Обозначение характерных точек границ	Координаты, м	
	X	Y
1	368418.97	1243957.46
2	368417.09	1243956.13
3	368415.75	1243952.38
4	368415.38	1243952.49
5	368414.20	1243948.67
6	368418.18	1243947.30
7	368418.87	1243949.22
8	368420.81	1243954.66
9	368420.12	1243957.17
10	368419.65	1243957.34
1	368418.97	1243957.46



Масштаб 1:500

Условные обозначения

	Характерная точка границы ЗОУИТ
	Надписи номеров характерных точек границы ЗОУИТ
	Ось газопровода
	Образуемая граница ЗОУИТ
	Часть границы, сведения ЕГРН о которой позволяют однозначно определить ее положение на местности
	Надписи кадастрового номера земельного участка
	Граница кадастрового квартала
	Обозначение кадастрового квартала

Приложение № 18

к приказу департамента
имущественных и земельных
отношений
Костромской области
от «23» октября 2024 года № 136-од







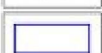

СВЕДЕНИЯ

о границах охранной зоны сооружения трубопроводного транспорта,
имеющего местоположение: Костромская область, Буйский район,
с. Ликурга, ул. Починковская, д. 41, кв. 1, газопровод-ввод к жилому дому

Обозначение характерных точек границ	Координаты, м	
	X	Y
1	381868.30	1265768.53
2	381866.18	1265771.91
3	381858.43	1265767.05
4	381860.55	1265763.67
1	381868.30	1265768.53



Условные обозначения

	Характерная точка границы ЗОУИТ
	Надписи номеров характерных точек границы ЗОУИТ
	Ось газопровода
	Образуемая граница ЗОУИТ
	Часть границы, сведения ЕГРН о которой позволяют однозначно определить ее положение на местности
	Надписи кадастрового номера земельного участка
	Граница кадастрового квартала
	Обозначение кадастрового квартала

Приложение № 19

к приказу департамента
имущественных и земельных
отношений
Костромской области
от «23» октября 2024 года № 136-од

СВЕДЕНИЯ









о границах охранной зоны сооружения трубопроводного транспорта,
имеющего местоположение: Костромская область, Костромской р-н,
п. Каравaeво, ул. Заречная, д. 2А

Обозначение характерных точек границ	Координаты, м	
	X	Y
1	287050.48	1222118.97
2	287049.34	1222122.81
3	287036.79	1222119.11
4	287035.88	1222118.54
5	287033.19	1222115.59
6	287025.89	1222113.44
7	287027.03	1222109.60
8	287034.86	1222111.91
9	287035.77	1222112.48
10	287038.46	1222115.43
1	287050.48	1222118.97



Масштаб 1:500

Условные обозначения

	Характерная точка границы ЗОУИТ
	Надписи номеров характерных точек границы ЗОУИТ
	Образуемая граница ЗОУИТ
	Часть границы, сведения ЕГРН о которой позволяют однозначно определить ее положение на местности
	Надписи кадастрового номера земельного участка
	Граница кадастрового квартала
	Обозначение кадастрового квартала
	Ось газопровода

Приложение № 20

к приказу департамента
имущественных и земельных
отношений
Костромской области
от «23» октября 2024 года № 136-од

СВЕДЕНИЯ






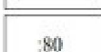


о границах охранной зоны сооружения трубопроводного транспорта,
имеющего местоположение: Костромская область, Костромской р-н,
с. Чернопенье, ул. 1 Мая, д. 20

Обозначение характерных точек границ	Координаты, м	
	X	Y
1	275377.03	1221503.10
2	275373.11	1221502.32
3	275373.80	1221498.82
4	275377.72	1221499.60
1	275377.03	1221503.10



Масштаб 1:300

Условные обозначения

	Характерная точка границы ЗОУИТ
	Надписи номеров характерных точек границы ЗОУИТ
	Ось газопровода
	Образуемая граница ЗОУИТ
	Часть границы, сведения ЕГРН о которой позволяют однозначно определить ее положение на местности
	Надписи кадастрового номера земельного участка
	Граница кадастрового квартала
	Обозначение кадастрового квартала

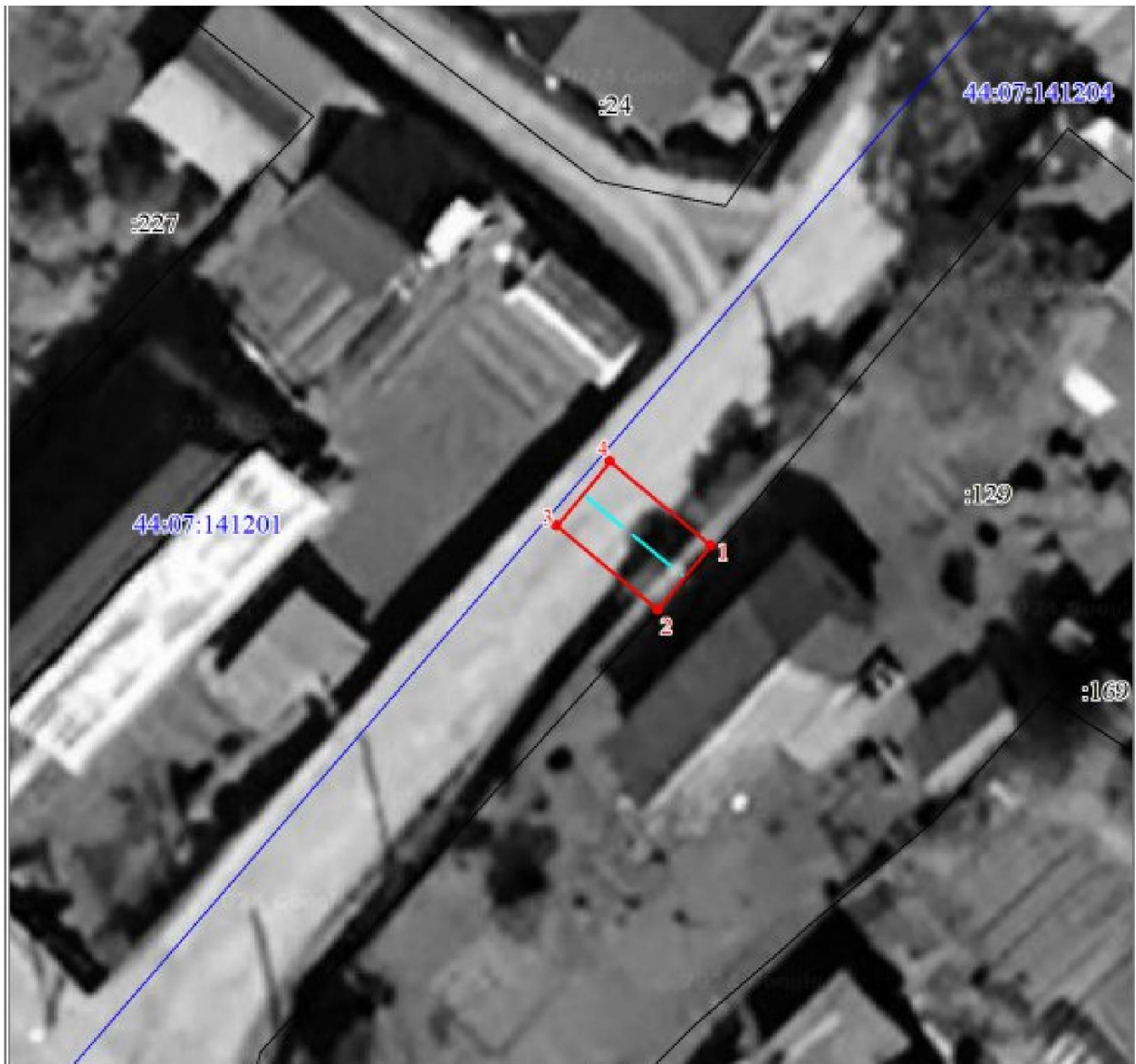
Приложение № 21

к приказу департамента
имущественных и земельных
отношений
Костромской области
от «23» октября 2024 года № 136-од

СВЕДЕНИЯ









о границах охранной зоны сооружения трубопроводного транспорта,
имеющего местоположение: Костромская область, Костромской р-н,
с. Яковлевское, ул. Просвещения, д. 30а

Обозначение характерных точек границ	Координаты, м	
	X	Y
1	296945.28	1207397.03
2	296942.22	1207394.45
3	296946.29	1207389.64
4	296949.35	1207392.22
1	296945.28	1207397.03



Масштаб 1:300

Условные обозначения

	Характерная точка границы ЗОУИТ
	Надписи номеров характерных точек границы ЗОУИТ
	Образуемая граница ЗОУИТ
	Часть границы, сведения ЕГРН о которой позволяют однозначно определить ее положение на местности
	Надписи кадастрового номера земельного участка
	Граница кадастрового квартала
	Обозначение кадастрового квартала
	Ось газопровода