

**ДЕПАРТАМЕНТ ПРИРОДНЫХ РЕСУРСОВ
И ОХРАНЫ ОКРУЖАЮЩЕЙ СРЕДЫ
КОСТРОМСКОЙ ОБЛАСТИ
(ДПР Костромской области)**

ПРИКАЗ

«30» сентября 2024 года № 248

г. Кострома

Об установлении зон санитарной охраны

В соответствии с Земельным кодексом Российской Федерации, Федеральным законом от 30 марта 1999 года № 52-ФЗ «О санитарно-эпидемиологическом благополучии населения» и на основании положительного санитарно-эпидемиологического заключения Управления Федеральной службы по надзору в сфере защиты прав потребителей и благополучия человека по Костромской области от 25 мая 2021 года № 44.КЦ.01.000.Т.000250.05.21

ПРИКАЗЫВАЮ:

1. Установить зоны санитарной охраны источника питьевого и хозяйственно-бытового водоснабжения общества с ограниченной ответственностью «Животноводческий комплекс «Волжанка», расположенного по адресу: Костромская область, Костромской район, в районе п. Сухоногово, согласно приложению к настоящему приказу.

2. Зоны санитарной охраны источника питьевого и хозяйственно-бытового водоснабжения, указанные в пункте 1 настоящего приказа, в том числе возникающие в силу закона ограничения использования земельных участков в таких зонах, считаются установленными со дня внесения сведений о зонах санитарной охраны в Единый государственный реестр недвижимости и устанавливаются на срок действия лицензии на пользование недрами до 1 июля 2048 года.

3. Приказ вступает в силу через 10 дней с момента его официального опубликования.

Директор департамента

А. В. Беляев

Приложение
к приказу департамента природных
ресурсов и охраны окружающей
среды Костромской области
от «30» сентября 2024 года
№ 241

Зоны санитарной охраны источника питьевого
и хозяйственно-бытового водоснабжения общества с ограниченной
ответственностью «Животноводческий комплекс «Волжанка», расположенного
по адресу: Костромская область,
Костромской район, в районе п. Сухоногово

Источник питьевого и хозяйственно-бытового водоснабжения общества с ограниченной ответственностью «Животноводческий комплекс «Волжанка» расположен в районе п. Сухоногово Костромского района Костромской области и состоит из одиночной разведочно-эксплуатационной скважины № 5293.

Зоны санитарной охраны источника питьевого и хозяйственно-бытового водоснабжения (далее - ЗСО) организуются в составе трех поясов.

1. Границы первого пояса ЗСО, в соответствии с пунктом 2.2.1 подраздела 2.2 раздела II СанПиН 2.1.4.1110-02 «Зоны санитарной охраны источников водоснабжения и водопроводов питьевого назначения», утвержденных Постановлением Главного государственного санитарного врача Российской Федерации от 14 марта 2002 года № 10 (далее - СанПин 2.1.4.1110-02), по согласованию с Управлением Федеральной службы по надзору в сфере защиты прав потребителей и благополучия человека по Костромской области и устанавливаются в виде не правильного пятиугольника со сторонами 40,0х48,0х28,0х12,0х43,0м. Минимальное расстояние от скважины № 5293 до границ первого пояса ЗСО составляет 16,5 м.

Графическое описание местоположения границ первого пояса ЗСО представлено в приложении № 1.

Ограничения использования земельных участков и мероприятия по улучшению санитарного состояния на территории ЗСО и предупреждению загрязнения водозабора подземных вод по первому поясу ЗСО устанавливаются в соответствии с пунктом 3.2.1 подраздела 3.2 раздела III СанПин 2.1.4.1110-02:

территория первого пояса ЗСО должна быть спланирована для отвода поверхностного стока за ее пределы, озеленена, ограждена и обеспечена охраной. Дорожки к сооружениям должны иметь твердое покрытие;

не допускается: посадка высокоствольных деревьев, все виды строительства, не имеющие непосредственного отношения к эксплуатации, реконструкции и расширению водопроводных сооружений, в т.ч. прокладка

трубопроводов различного назначения, размещение жилых и хозяйственно-бытовых зданий, проживание людей, применение ядохимикатов и удобрений; здания должны быть оборудованы канализацией с отведением сточных вод в ближайшую систему бытовой или производственной канализации или на местные станции очистных сооружений, расположенные за пределами первого пояса ЗСО с учетом санитарного режима на территории второго пояса. В исключительных случаях при отсутствии канализации должны устраиваться водонепроницаемые приемники нечистот и бытовых отходов, расположенные в местах, исключающих загрязнение территории первого пояса ЗСО при их вывозе;

водопроводные сооружения, расположенные в первом поясе зоны санитарной охраны, должны быть оборудованы с учетом предотвращения возможности загрязнения питьевой воды через оголовки и устья скважин, люки и переливные трубы резервуаров и устройства заливки насосов;

все водозаборы должны быть оборудованы аппаратурой для систематического контроля соответствия фактического дебита при эксплуатации водопровода проектной производительности, предусмотренной при его проектировании и обосновании границ ЗСО.

2. Границы второго пояса ЗСО определены гидродинамическими расчетами, выполненными аналитическим методом и устанавливаются в границах первого пояса водозабора.

Графическое описание местоположения границ второго пояса ЗСО представлено в приложении № 2.

Ограничения использования земельных участков и мероприятия по второму поясу ЗСО устанавливаются согласно пунктам 3.2.2, 3.2.3 подраздела 3.2 раздела III СанПин 2.1.4.1110-02 и выполняются владельцами объектов, оказывающих (могущих оказать) отрицательное влияние на качество воды источника водоснабжения:

выявление, тампонирование или восстановление всех старых, бездействующих, дефектных или неправильно эксплуатируемых скважин, представляющих опасность в части возможности загрязнения водоносных горизонтов;

бурение новых скважин и новое строительство, связанное с нарушением почвенного покрова, производится при обязательном согласовании с центром государственного санитарно-эпидемиологического надзора;

запрещение закачки отработанных вод в подземные горизонты, подземного складирования твердых отходов и разработки недр земли;

запрещение размещения складов горюче-смазочных материалов, ядохимикатов и минеральных удобрений, накопителей промстоков, шламохранилищ и других объектов, обуславливающих опасность химического загрязнения подземных вод;

своевременное выполнение необходимых мероприятий по санитарной охране поверхностных вод, имеющих непосредственную гидрологическую связь с используемым водоносным горизонтом, в соответствии с гигиеническими требованиями к охране поверхностных вод;

не допускается: размещение кладбищ, скотомогильников, полей ассенизации, полей фильтрации, навозохранилищ, силосных траншей, животноводческих и птицеводческих предприятий и других объектов, обуславливающих опасность микробного загрязнения подземных вод, применение удобрений и ядохимикатов, рубка леса главного пользования и реконструкции;

выполнение мероприятий по санитарному благоустройству территории населенных пунктов и других объектов (оборудование канализацией, устройство водонепроницаемых выгребов, организация отвода поверхностного стока и др.).

3. Граница третьего пояса ЗСО определена гидродинамическими расчетами и устанавливается в радиусе 303,0 м от устья скважины № 5293.

Графическое описание местоположения границ третьего пояса ЗСО представлено в приложении № 3.

Ограничения использования земельных участков и мероприятия по третьему поясу ЗСО устанавливаются согласно пункту 3.2.2 подраздела 3.2 раздела III СанПин 2.1.4.1110-02 и выполняются владельцами объектов, оказывающих (или могущих оказать) отрицательное влияние на качество воды источника водоснабжения:

выявление, тампонирование или восстановление всех старых, бездействующих, дефектных или неправильно эксплуатируемых скважин, представляющих опасность в части возможности загрязнения водоносных горизонтов;

бурение новых скважин и новое строительство, связанное с нарушением почвенного покрова, производится при обязательном согласовании с центром государственного санитарно-эпидемиологического надзора;

запрещение закачки отработанных вод в подземные горизонты, подземного складирования твердых отходов и разработки недр земли;

запрещение размещения складов горюче-смазочных материалов, ядохимикатов и минеральных удобрений, накопителей промстоков, шламоохранилищ и других объектов, обуславливающих опасность химического загрязнения подземных вод. Размещение таких объектов допускается в пределах третьего пояса ЗСО только при использовании защищенных подземных вод, при условии выполнения специальных мероприятий по защите водоносного горизонта от загрязнения при наличии санитарно-эпидемиологического заключения центра государственного санитарно-эпидемиологического надзора, выданного с учетом заключения органов геологического контроля;

своевременное выполнение необходимых мероприятий по санитарной охране поверхностных вод, имеющих непосредственную гидрологическую связь с используемым водоносным горизонтом, в соответствии с гигиеническими требованиями к охране поверхностных вод.

4. Правообладатель источника питьевого и хозяйственно-бытового водоснабжения – общество с ограниченной ответственностью

«Животноводческий комплекс «Волжанка» (ИНН 4414017214, ОГРН 1204400003268).

Правообладатель обязан возместить убытки, причиненные в связи с установлением зон с особыми условиями использования территории, в соответствии со статьей 57.1 Земельного кодекса Российской Федерации.

Приложение 1
к зонам санитарной охраны
источника питьевого
и хозяйственно - бытового
водоснабжения
общества с ограниченной
ответственностью
«Животноводческий комплекс
«Волжанка», расположенного
по адресу:
Костромская область,
Костромской район,
в районе п. Сухоногово

ОПИСАНИЕ МЕСТОПОЛОЖЕНИЯ ГРАНИЦ
первого пояса ЗСО скважины № 5293
(наименование объекта, местоположение границ
которого описано (далее - объект))

Раздел 1

Сведения об объекте		
№ п/п	Характеристики объекта	Описание характеристик
1	2	3
1	Местоположение объекта	Костромская область, р-н Костромской, п Сухоногово
2	Площадь объекта +/- величина погрешности определения площади (Р +/- Дельта Р)	1 900 м2 ± 15 м2
3	Иные характеристики объекта	Вид объекта реестра границ: Зона с особыми условиями использования территории Номер кадастрового района: 44:07 Вид или наименование зоны (территории) по документу: I пояс зоны санитарной охраны источника питьевого и хозяйственно-бытового водоснабжения ООО "Животноводческий комплекс "Волжанка" в п. Сухоногово Костромского района Костромской области Тип зоны (территории): Зона санитарной охраны источников питьевого и хозяйственно-бытового водоснабжения, а также устанавливаемые в случаях, предусмотренных Водным кодексом

	<p>Российской Федерации, в отношении подземных водных объектов зоны специальной охраны</p> <p>Номер: -</p> <p>Индекс: -</p> <p>Орган, принявший решение об установлении зоны (о создании территории): Департамент природных ресурсов и охраны окружающей среды Костромской области</p> <p>Ограничения использования объектов недвижимости: СанПиН 2.1.4.1110-02 «Зоны санитарной охраны источников водоснабжения и водопроводов питьевого назначения»</p> <p>Охраняемый объект: I пояс зоны санитарной охраны источника питьевого и хозяйственно-бытового водоснабжения ООО "Животноводческий комплекс "Волжанка" в п. Сухоногово Костромского района Костромской области</p>
--	---

Раздел 2

Сведения о местоположении границ объекта					
1. Система координат МСК-44, зона 1					
2. Сведения о характерных точках границ объекта					
Обозначение характерных точек границ	Координаты, м		Метод определения координат характерной точки	Средняя квадратическая погрешность положения характерной точки (Mt), м	Описание обозначения точки на местности (при наличии)
	X	Y			
1	2	3	4	5	6
1	270 917,13	1 219 484,23	Аналитический метод	0,1	Закрепление отсутствует
2	270 884,91	1 219 519,86			
3	270 864,18	1 219 501,03			
4	270 858,40	1 219 489,48			
5	270 887,51	1 219 457,36			
1	270 917,13	1 219 484,23			
3. Сведения о характерных точках части (частей) границы объекта					
1	2	3	4	5	6

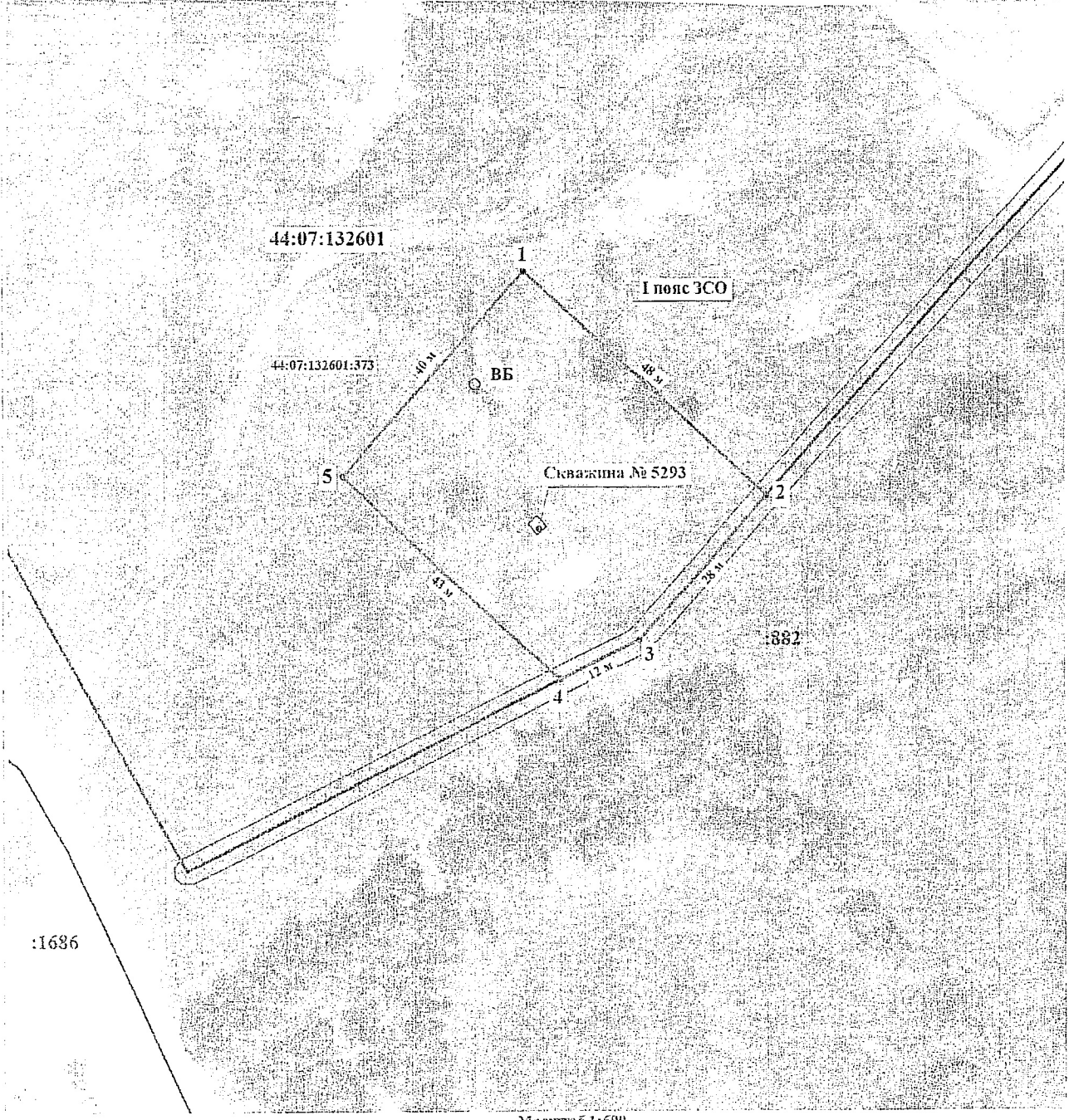
-

Раздел 3

Сведения о местоположении измененных (уточненных) границ объекта							
1. Система координат - _____							
2. Сведения о характерных точках границ объекта							
Обозначение характерных точек границ	Существующие координаты, м		Измененные (уточненные) координаты, м		Метод определения координат характерной точки	Средняя квадратическая погрешность положения характерной точки (Mt), м	Описание обозначения точки на местности (при наличии)
	X	Y	X	Y			
1	2	3	4	5	6	7	8
-	-	-	-	-	-	-	-
3. Сведения о характерных точках части (частей) границы объекта							
-							

Раздел 4
План границ объекта

Костромская область, Костромской район, животноводческий комплекс "Волжанка"



Масштаб 1:600

Используемые условные знаки и обозначения:

- Условные точки границы зоны санитарной охраны
- Вновь образованная часть контура 1 поля зоны санитарной охраны, сведения о которой достаточны для определения ее местоположения
- Граница земельного участка, арендуемого ООО "Животноводческий комплекс "Волжанка"
- Граница, сведения ЕГРН о которой позволяют однозначно определить ее положение на местности
- Номер кадастрового участка 44:07:132601

Подпись Дата « 8 » июля 20 24 г.

Место для оттиска печати (при наличии) лица, составившего описание местоположения границ объекта



Приложение 2
к зонам санитарной охраны
источника питьевого
и хозяйственно - бытового
водоснабжения
общества с ограниченной
ответственностью
«Животноводческий комплекс
«Волжанка», расположенного
по адресу:
Костромская область,
Костромской район,
в районе п. Сухоногово

ОПИСАНИЕ МЕСТОПОЛОЖЕНИЯ ГРАНИЦ
второго пояса ЗСО скважины № 5293

(наименование объекта, местоположение границ
которого описано (далее - объект)

Раздел 1

Сведения об объекте		
№ п/п	Характеристики объекта	Описание характеристик
1	2	3
1	Местоположение объекта	Костромская область, р-н Костромской, п Сухоногово
2	Площадь объекта +/- величина погрешности определения площади (Р +/- Дельта Р)	1 900 м ² ± 15 м ²
3	Иные характеристики объекта	Вид объекта реестра границ: Зона с особыми условиями использования территории Номер кадастрового района: 44:07 Вид или наименование зоны (территории) по документу: II пояс зоны санитарной охраны источника питьевого и хозяйственно-бытового водоснабжения ООО "Животноводческий комплекс "Волжанка" в п. Сухоногово Костромского района Костромской области Тип зоны (территории): Зона санитарной охраны источников питьевого и хозяйственно-бытового водоснабжения,

	<p>а также устанавливаемые в случаях, предусмотренных Водным кодексом Российской Федерации, в отношении подземных водных объектов зоны специальной охраны</p> <p>Номер: - Индекс: -</p> <p>Орган, принявший решение об установлении зоны (о создании территории): Департамент природных ресурсов и охраны окружающей среды Костромской области Ограничения использования объектов недвижимости: СанПиН 2.1.4.1110-02 «Зоны санитарной охраны источников водоснабжения и водопроводов питьевого назначения»</p> <p>Охраняемый объект: II пояс зоны санитарной охраны источника питьевого и хозяйственно-бытового водоснабжения ООО "Животноводческий комплекс "Волжанка" в п. Сухоногово Костромского района Костромской области</p>
--	---

Раздел 2

Сведения о местоположении границ объекта					
1. Система координат <u>МСК-44, зона 1</u>					
2. Сведения о характерных точках границ объекта					
Обозначение характерных точек границ	Координаты, м		Метод определения координат характерной точки	Средняя квадратическая погрешность положения характерной точки (M _t), м	Описание обозначения точки на местности (при наличии)
	X	Y			
1	2	3	4	5	6
1	270 917,13	1 219 484,23	Аналитический метод	0,10	Закрепление отсутствует
2	270 884,91	1 219 519,86			
3	270 864,18	1 219 501,03			
4	270 858,40	1 219 489,48			
5	270 887,51	1 219 457,36			
1	270 917,13	1 219 484,23			
3. Сведения о характерных точках части (частей) границы объекта					

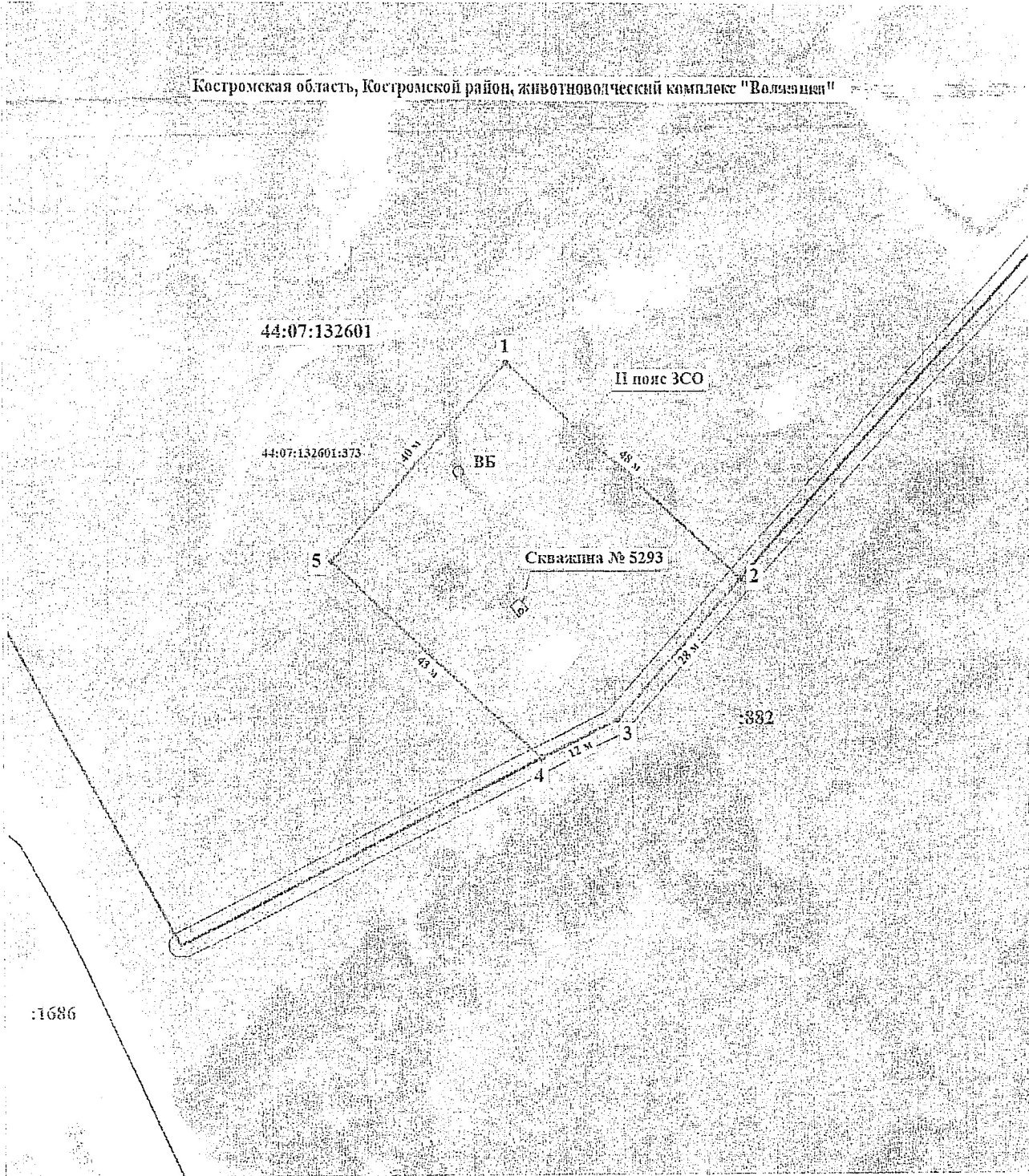
1	2	3	4	5	6
-					

Раздел 3

Сведения о местоположении измененных (уточненных) границ объекта							
1. Система координат - <u>МСК-44, зона 1</u>							
2. Сведения о характерных точках границ объекта							
Обозначен не характерн ых точек границ	Существующие координаты, м		Измененные (уточненные) координаты, м		Метод определения координат характерной точки	Средняя квадратическая погрешность положения характерной точки (Mf), м	Описание обозначен ия точки на местности (при наличии)
	X	Y	X	Y			
1	2	3	4	5	6	7	8
-	-	-	-	-	-	-	-
3. Сведения о характерных точках части (частей) границы объекта							
-							

Раздел 4
План границ объекта

Костромская область, Костромской район, животноводческий комплекс "Волжанка"



Масштаб 1:600

Используемые условные знаки и обозначения:

- Условные точки границы зоны санитарной охраны
- Вновь образованная часть контура II пояса зоны санитарной охраны, сведения о которой достаточны для определения ее местоположения
- Граница земельного участка, арендуемого ООО "Животноводческий комплекс "Волжанка"
- Граница, сведения ЕГРН о которой позволяют однозначно определить ее положение на местности
- Номер кадастрового участка

Подпись Еролова Мария Николаевна Дата « 8 » июля 20 24 г.

Место для оттиска печати (при наличии) лица, составившего описание местоположения границ объекта



Приложение 3
к зонам санитарной охраны
источника питьевого
и хозяйственно - бытового
водоснабжения
общества с ограниченной
ответственностью
«Животноводческий комплекс
«Волжанка», расположенного
по адресу: Костромская область,
Костромской район,
в районе п. Сухоногово

ОПИСАНИЕ МЕСТОПОЛОЖЕНИЯ ГРАНИЦ
третьего пояса ЗСО скважины № 5293

(наименование объекта, местоположение границ
которого описано (далее - объект)

Раздел 1

Сведения об объекте		
№ п/п	Характеристики объекта	Описание характеристик
1	2	3
1	Местоположение объекта	Костромская область, р-н Костромской, п Сухоногово.
2	Площадь объекта +/- величина погрешности определения площади (Р +/- Дельта Р)	288 301 м ² ± 188 м ²
3	Иные характеристики объекта	Вид объекта реестра границ: Зона с особыми условиями использования территории Номер кадастрового района: 44:07 Вид или наименование зоны (территории) по документу: III пояс зоны санитарной охраны источника питьевого и хозяйственно-бытового водоснабжения ООО "Животноводческий комплекс "Волжанка" в п. Сухоногово Костромского района Костромской области Тип зоны (территории): Зона санитарной охраны источников питьевого и хозяйственно-бытового водоснабжения,

	<p>а также устанавливаемые в случаях, предусмотренных Водным кодексом Российской Федерации, в отношении подземных водных объектов зоны специальной охраны</p> <p>Номер: - Индекс: -</p> <p>Орган, принявший решение об установлении зоны (о создании территории): Департамент природных ресурсов и охраны окружающей среды Костромской области</p> <p>Ограничения использования объектов недвижимости: СанПиН 2.1.4.1110-02 «Зоны санитарной охраны источников водоснабжения и водопроводов питьевого назначения»</p> <p>Охраняемый объект: III пояс зоны санитарной охраны источника питьевого и хозяйственно-бытового водоснабжения ООО "Животноводческий комплекс "Волжанка" в п. Сухоногово Костромского района Костромской области</p>
--	---

Раздел 2

Сведения о местоположении границ объекта					
1. Система координат МСК-44, зона 1					
2. Сведения о характерных точках границ объекта					
Обозначение характерных точек границ	Координаты, м		Метод определения координат характерной точки	Средняя квадратическая погрешность положения характерной точки (Мт), м	Описание обозначения точки на местности (при наличии)
	X	Y			
1	2	3	4	5	6
1	270 880,11	1 219 183,40	Аналитический метод	0,10	Закрепленне отсутствует
2	270 895,58	1 219 183,80		0,10	
3	270 911,01	1 219 184,98		0,10	
4	270 926,36	1 219 186,95		0,10	
5	270 941,59	1 219 189,70		0,10	
6	270 956,66	1 219 193,23		0,10	
7	270 971,53	1 219 197,52		0,10	
8	270 986,16	1 219 202,57		0,10	
9	271 000,52	1 219 208,35		0,10	
10	271 014,56	1 219 214,86		0,10	
11	271 028,25	1 219 222,08		0,10	
12	271 041,55	1 219 229,99		0,10	
13	271 054,43	1 219 238,57		0,10	
14	271 066,86	1 219 247,79		0,10	
15	271 078,80	1 219 257,64		0,10	
16	271 090,22	1 219 268,08		0,10	
17	271 101,09	1 219 279,10		0,10	
18	271 111,39	1 219 290,65		0,10	
19	271 121,08	1 219 302,71		0,10	
20	271 130,15	1 219 315,26		0,10	
21	271 138,56	1 219 328,25		0,10	
22	271 146,30	1 219 341,65		0,10	
23	271 153,34	1 219 355,43		0,10	
24	271 159,67	1 219 369,55		0,10	
25	271 165,28	1 219 383,98		0,10	

Раздел 2

Сведения о местоположении границ объекта

1	2	3	4	5	6
26	271 170,13	1 219 398,68	Аналитический метод	0,10	Закрепление отсутствует
27	271 174,23	1 219 413,60		0,10	
28	271 177,57	1 219 428,71		0,10	
29	271 180,13	1 219 443,98		0,10	
30	271 181,90	1 219 459,35		0,10	
31	271 182,89	1 219 474,79		0,10	
32	271 183,09	1 219 490,27		0,10	
33	271 182,49	1 219 505,73		0,10	
34	271 181,11	1 219 521,15		0,10	
35	271 178,94	1 219 536,47		0,10	
36	271 176,00	1 219 551,67		0,10	
37	271 172,28	1 219 566,69		0,10	
38	271 167,80	1 219 581,50		0,10	
39	271 162,57	1 219 596,07		0,10	
40	271 156,60	1 219 610,35		0,10	
41	271 149,91	1 219 624,30		0,10	
42	271 142,52	1 219 637,90		0,10	
43	271 134,44	1 219 651,10		0,10	
44	271 125,70	1 219 663,87		0,10	
45	271 116,31	1 219 676,18		0,10	
46	271 106,32	1 219 687,99		0,10	
47	271 095,73	1 219 699,28		0,10	
48	271 084,58	1 219 710,01		0,10	
49	271 072,89	1 219 720,16		0,10	
50	271 060,70	1 219 729,70		0,10	
51	271 048,05	1 219 738,60		0,10	
52	271 034,95	1 219 746,85		0,10	
53	271 021,45	1 219 754,42		0,10	
54	271 007,58	1 219 761,28		0,10	

Раздел 2

Сведения о местоположении грани объекта

1	2	3	4	5	6
55	270 993,38	1 219 767,43	Аналитический метод	0,10	Закрепление отсутствует
56	270 978,88	1 219 772,85		0,10	
57	270 964,12	1 219 777,52		0,10	
58	270 949,15	1 219 781,43		0,10	
59	270 934,00	1 219 784,57		0,10	
60	270 918,70	1 219 786,93		0,10	
61	270 903,30	1 219 788,51		0,10	
62	270 887,85	1 219 789,30		0,10	
63	270 872,37	1 219 789,30		0,10	
64	270 856,92	1 219 788,51		0,10	
65	270 841,52	1 219 786,93		0,10	
66	270 826,22	1 219 784,57		0,10	
67	270 811,07	1 219 781,43		0,10	
68	270 796,10	1 219 777,52		0,10	
69	270 781,34	1 219 772,85		0,10	
70	270 766,84	1 219 767,43		0,10	
71	270 752,64	1 219 761,28		0,10	
72	270 738,77	1 219 754,42		0,10	
73	270 725,27	1 219 746,85		0,10	
74	270 712,17	1 219 738,60		0,10	
75	270 699,52	1 219 729,70		0,10	
76	270 687,33	1 219 720,16		0,10	
77	270 675,64	1 219 710,01		0,10	
78	270 664,49	1 219 699,28		0,10	
79	270 653,90	1 219 687,99		0,10	
80	270 643,91	1 219 676,18		0,10	
81	270 634,52	1 219 663,87		0,10	
82	270 625,78	1 219 651,10		0,10	
83	270 617,70	1 219 637,90		0,10	

Раздел 2

Сведения о местоположении границ объекта

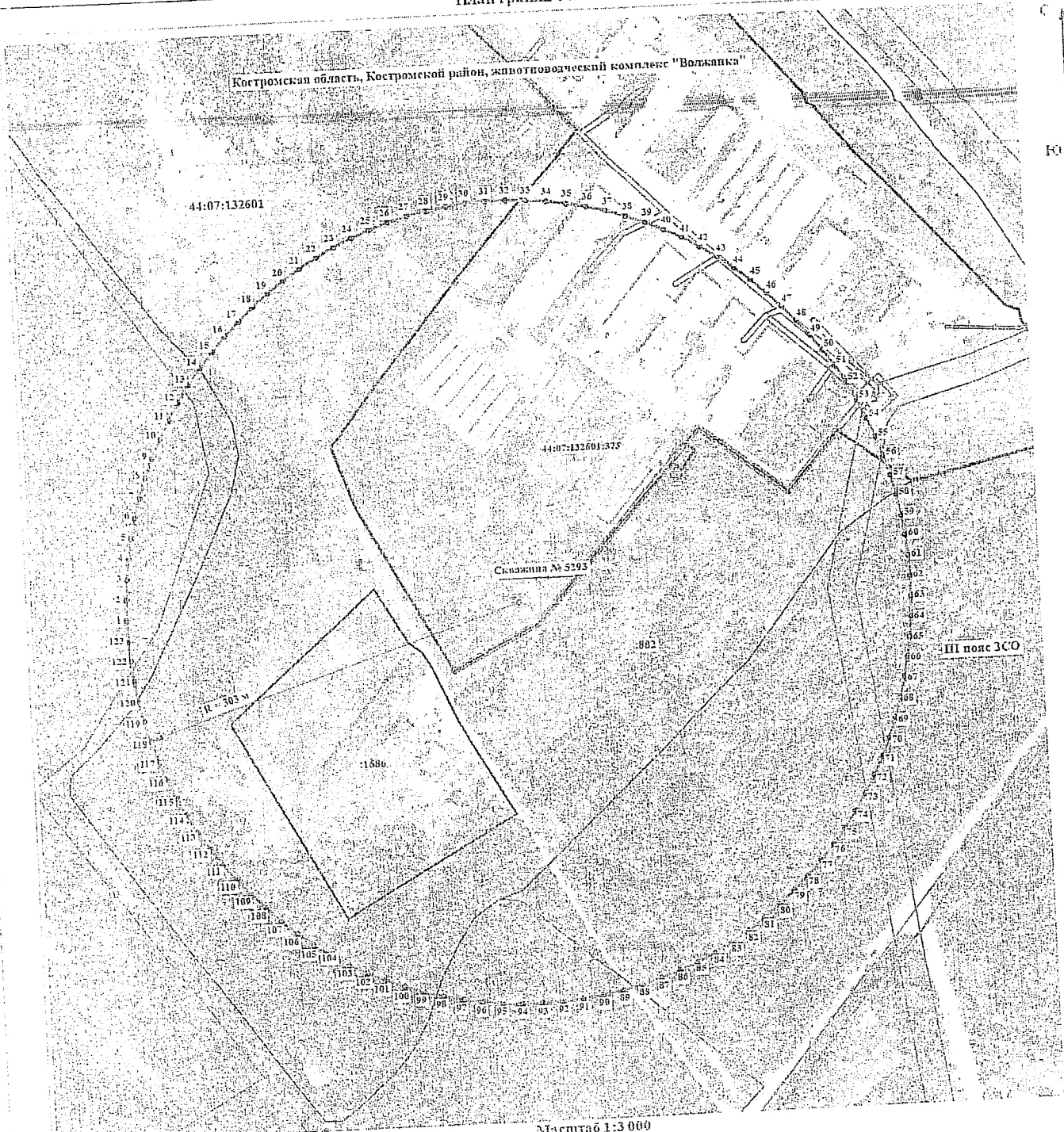
1	2	3	4	5	6
84	270 610,31	1 219 624,30	Аналитический метод	0,10	Закрепление отсутствует
85	270 603,62	1 219 610,35		0,10	
86	270 597,65	1 219 596,07		0,10	
87	270 592,42	1 219 581,50		0,10	
88	270 587,94	1 219 566,69		0,10	
89	270 584,22	1 219 551,67		0,10	
90	270 581,28	1 219 536,47		0,10	
91	270 579,11	1 219 521,15		0,10	
92	270 577,73	1 219 505,73		0,10	
93	270 577,13	1 219 490,27		0,10	
94	270 577,33	1 219 474,79		0,10	
95	270 578,32	1 219 459,35		0,10	
96	270 580,09	1 219 443,98		0,10	
97	270 582,65	1 219 428,71		0,10	
98	270 585,99	1 219 413,60		0,10	
99	270 590,09	1 219 398,68		0,10	
100	270 594,94	1 219 383,98		0,10	
101	270 600,55	1 219 369,55		0,10	
102	270 606,88	1 219 355,43		0,10	
103	270 613,92	1 219 341,65		0,10	
104	270 621,66	1 219 328,25		0,10	
105	270 630,07	1 219 315,26		0,10	
106	270 639,14	1 219 302,71		0,10	
107	270 648,83	1 219 290,65		0,10	
108	270 659,13	1 219 279,10		0,10	
109	270 670,00	1 219 268,08		0,10	
110	270 681,42	1 219 257,64		0,10	
111	270 693,36	1 219 247,79		0,10	
112	270 705,79	1 219 238,57		0,10	

Раздел 2

Сведения о местоположении грани объекта

1	2	3	4	5	6		
113	270 718,67	1 219 229,99	Аналитический метод	0,10	Закрепленне отсутствует		
114	270 731,97	1 219 222,08		0,10			
115	270 745,66	1 219 214,86		0,10			
116	270 759,70	1 219 208,35		0,10			
117	270 774,06	1 219 202,57		0,10			
118	270 788,69	1 219 197,52		0,10			
119	270 803,56	1 219 193,23		0,10			
120	270 818,63	1 219 189,70		0,10			
121	270 833,86	1 219 186,95		0,10			
122	270 849,21	1 219 184,98		0,10			
123	270 864,64	1 219 183,80		0,10			
1	270 880,11	1 219 183,40		0,10			
3. Сведения о характерных точках части (частей) границы объекта							
1	2	3		4		5	6
—	—	—	—	—	—		

Раздел 4
План границ объекта



Масштаб 1:3 000

Используемые условные знаки и обозначения:

- Условные точки границы зоны санитарной охраны
- Вновь образованная часть контура III пояса зоны санитарной охраны, сведения о которой достаточны для определения ее местонахождения
- Граница земельного участка, арендуемого ООО "Животноводческий комплекс "Волжанка"
- Граница, сведения ЕГРН о которой позволяют однозначно определить ее положение на местности
- Граница кадастрового квартала
- Номер кадастрового квартала
- Кадастровый номер земельного участка, находящегося в границах устанавливаемого III пояса зоны санитарной охраны

44:07:132601
:882

Подпись: *Ерохова Мария Николаевна*



Дата « 8 » июля 20 24 г.

Место для оттиска печати (при наличии) или, составившего описание местонахождения границ объекта