

**ДЕПАРТАМЕНТ  
ИМУЩЕСТВЕННЫХ И ЗЕМЕЛЬНЫХ ОТНОШЕНИЙ  
КОСТРОМСКОЙ ОБЛАСТИ**

**ПРИКАЗ**

от « 26 » июля 2024 года № 109-од

г. Кострома

**Об установлении охранных зон газопроводов  
газораспределительных сетей**

В соответствии с подпунктом 1 пункта 2 статьи 56, статьями 105, 106 Земельного кодекса Российской Федерации, постановлением Правительства Российской Федерации от 20 ноября 2000 года № 878 «Об утверждении Правил охраны газораспределительных сетей», Законом Костромской области от 18 июля 2002 года № 68-ЗКО «О разграничении полномочий между органами государственной власти Костромской области в сфере регулирования земельных отношений», постановлением губернатора Костромской области от 29 мая 2015 года № 96 «О департаменте имущественных и земельных отношений Костромской области», на основании обращения ООО «Газпром газораспределение Кострома»,

**ПРИКАЗЫВАЮ:**


1. Установить охранные зоны газопроводов газораспределительных сетей, находящихся в собственности общества с ограниченной ответственностью «Газпром газораспределение Кострома», перечень которых определен в приложении № 1 к настоящему приказу, в границах, сведения о которых содержатся в приложениях №№ 2 – 36 к настоящему приказу.

2. Наложить ограничения (обременения) на расположенные в охранных зонах газопроводов газораспределительных сетей земельные участки, определив условия их использования в соответствии с Правилами охраны газораспределительных сетей, утвержденными постановлением Правительства Российской Федерации от 20 ноября 2000 года № 878 «Об утверждении Правил охраны газораспределительных сетей».

3. Убытки, причиненные в связи с установлением охранной зоны газопровода газораспределительной сети, возмещает собственник такого сооружения в сроки, указанные в пункте 13 статьи 57.1 Земельного кодекса Российской Федерации.

4. Настоящий приказ вступает в силу со дня его официального опубликования.

Директор департамента



М.А. Иванова

Приложение № 1

к приказу департамента  
имущественных и земельных  
отношений  
Костромской области  
от «26» июля 2024 года № 109-од

ПЕРЕЧЕНЬ

газопроводов газораспределительных сетей, в связи с размещением  
которых устанавливаются охранные зоны

№ п/п	Назначение объекта (вид)	Наименование объекта	Кадастровый номер объекта	Местоположение объекта
1	2	3	4	5
1	Сооружения трубопроводного транспорта	Газопровод-ввод к жилому дому д.7 кв.1, кв.2 по ул. Верхняя в д. Молога Буйского района Костромской области	44:02:021201:309	Костромская область, Буйский район, д. Молога, ул. Верхняя, газопровод-ввод к жилому дому д.7 кв.1, кв.2
2	Сооружения трубопроводного транспорта	Газопровод-ввод к жилым домам № 19, № 23 по ул. Куйбышева в г. Буй Буйского района Костромской области	44:25:020350:158	Костромская область, Буйский район, г. Буй, ул. Куйбышева, к жилым домам № 19, № 23
3	Сооружения трубопроводного транспорта	Газопровод-ввод к индивидуальному жилому дому по адресу: Костромская область, Буйский район, г. Буй, ул. Степана Разина, д.9	44:25:020352:159	Костромская область, городской округ город Буй, город Буй, улица Степана Разина, д.9
4	Сооружения трубопроводного транспорта	Газопровод-ввод к индивидуальному жилому дому по адресу: Костромская область, Буйский район, г. Буй, ул. Ломоносова, д.№ 3	44:25:020363:302	Костромская область, городской округ город Буй, город Буй, улица Ломоносова, дом 3
5	Сооружения трубопроводного транспорта	Газопровод-ввод к жилому дому по адресу: Костромская область, Буйский район, г. Буй, ул. 1 Мая, д.28	44:25:030202:223	Костромская область, Буйский район, г. Буй, ул. 1 Мая, д.28, газопровод-ввод к жилому дому
6	Сооружения трубопроводного транспорта	Газопровод-ввод к жилому дому № 7 по пер. Чехова в г. Буй Буйского района Костромской области	44:25:000000:963	Костромская область, Буйский район, г. Буй, пер. Чехова, д.7

1	2	3	4	5
7	Сооружения трубопроводного транспорта	Газопровод-ввод к жилому дому по адресу: Костромская область, Буйский район, г. Буй, ул. Кооперативная, д.11	44:25:030518:208	Костромская область, Буйский район, г. Буй, ул. Кооперативная, д.11, газопровод-ввод к жилому дому
8	Сооружения трубопроводного транспорта	Газопровод-ввод к жилому дому по адресу: Костромская область, Буйский район, г. Буй, ул. Маяковского, д.6	44:25:010217:346	157000, Костромская область, р-н Буйский, г. Буй, ул. Маяковского, д.6
9	Сооружения трубопроводного транспорта	Газопровод-ввод к жилому дому № 6 по ул. Кончина в г. Буй Буйского района Костромской области	44:25:010215:148	Костромская область, Буйский район, г. Буй, ул. Кончина, к жилому дому № 6
10	Сооружения трубопроводного транспорта	Газопровод-ввод к жилым домам по адресу: Костромская область, Буйский район, г. Буй, ул. Свистулёва, д.7А, 19, 42, 51, 58.	44:25:000000:962	Костромская область, городской округ город Буй, город Буй, улица Свистулева, д.7А, 19, 42, 51, 58
11	Сооружения трубопроводного транспорта	Газопровод-ввод к жилому дому по адресу: г. Буй, ул. Свободного Труда, д.18	44:25:000000:964	Костромская область, Буйский район, г. Буй, ул. Свободного Труда, д.18
12	Сооружения трубопроводного транспорта	Газопровод-ввод к жилому дому по адресу: Костромская область, Буйский район, г. Буй, переулок Заречный, д.13	44:25:010227:171	Костромская область, Буйский район, г. Буй, пер. Заречный, д.13
13	Сооружения трубопроводного транспорта	Газопровод-ввод к жилому дому № 76 по ул. Пушкина в г. Буй Буйского района Костромской области	44:25:010203:422	Костромская область, городской округ город Буй, город Буй, улица Пушкина, дом 76
14	Сооружения трубопроводного транспорта	Газопровод-ввод к жилому дому № 27/26 по ул. Парижской Коммуны в г. Буй Буйского района Костромской области	44:25:000000:965	Костромская область, Буйский район, г. Буй, ул. Парижской Коммуны, д.27/26
15	Сооружения трубопроводного транспорта	Газопровод-ввод к жилому дому по адресу: Костромская область, Буйский район, г. Буй, ул. Бебеля, д.9	44:25:020337:282	Костромская область, Буйский район, г. Буй, ул. Бебеля, д.9
16	Сооружения трубопроводного транспорта	Газопровод-ввод к индивидуальному жилому дому по адресу: Костромская область, Буйский район, г. Буй, ул. Некрасова, д.19.	44:25:020336:182	Костромская область, городской округ город Буй, город Буй, улица Некрасова, д.19
17	Сооружения трубопроводного транспорта	Газопровод-ввод к индивидуальному жилому дому по адресу: Костромская область, Буйский район, г. Буй, ул. 8 Марта, д.76	44:25:000000:961	Костромская область, Буйский район, г. Буй, ул. 8 Марта, д.76, газопровод-ввод к жилому дому

1	2	3	4	5
18	Сооружения трубопроводного транспорта	Газопровод-ввод к жилому дому по адресу: Костромская область, Парфеньевский район, с. Парфеньево, ул. Ленина, д.77	44:17:090114:306	Российская Федерация, Костромская область, Парфеньевский район, с. Парфеньево, ул. Ленина, д.77
19	Сооружения трубопроводного транспорта	Газопровод-ввод к жилому дому по адресу: Костромская область, Парфеньевский район, с. Парфеньево, ул. Ухова, д.2А	44:17:000000:550	Костромская область, Парфеньевский район, с. Парфеньево, ул. Ухова, д.2а
20	Сооружения трубопроводного транспорта	Газопровод-ввод к жилому дому по адресу: Костромская область, Парфеньевский район, с. Парфеньево, ул. Белорукова, д.6	44:17:000000:551	Костромская область, Парфеньевский район, с. Парфеньево, ул. Белорукова, д.6
21	Сооружения трубопроводного транспорта	Газопровод-ввод к жилому дому по адресу: Костромская область, Парфеньевский район, с. Парфеньево, ул. Молодежная, д.24	44:17:090136:311	Костромская область, Парфеньевский район, с. Парфеньево, ул. Молодежная, д.24
22	Сооружения трубопроводного транспорта	Газопровод-ввод к жилым домам по адресу: Костромская область, Парфеньевский район, с. Парфеньево, ул. Пионерская, д.3, д.4.	44:17:090119:363	Костромская область, Парфеньевский район, с. Парфеньево, ул. Пионерская, д.3, д.4
23	Сооружения трубопроводного транспорта	Газопровод-ввод к жилому дому по адресу: Костромская область, Буйский район, г. Буй, ул. Любимская, д.8	44:25:010207:171	Костромская область, Буйский район, г. Буй, ул. Любимская, д.8, газопровод-ввод к жилому дому
24	Сооружения трубопроводного транспорта	Газопровод-ввод к индивидуальным жилым домам по адресу: Костромская область, Буйский район, г. Буй, ул. Свободного Труда, д.57/13, д.42А.	44:25:000000:960	Костромская область, городской округ город Буй, город Буй, улица Свободного Труда, д.57/13, д.42А
25	Сооружения трубопроводного транспорта	Газопровод-ввод к индивидуальному жилому дому по адресу: Костромская область, Буйский район, г. Буй, ул. Пушкина, д.12А	44:25:010226:210	Костромская область, Буйский район, г. Буй, ул. Пушкина, д.12А, газопровод-ввод к индивидуальному жилому дому
26	Сооружения трубопроводного транспорта	Газопровод-ввод к жилому дому № 14А по ул. Пригородного Хозяйства в г. Буй Буйского района Костромской области	44:25:010213:240	Костромская область, городской округ город Буй, город Буй, улица Пригородного хозяйства, дом 14а

1	2	3	4	5
27	Сооружения трубопроводного транспорта	Индивидуальный жилой дом по адресу: г. Кострома, ул. Задорина, д.№ 37/75.	44:27:000000:17175	Костромская область, г. Кострома, ул. Задорина, д.№ 37/75
28	Сооружения трубопроводного транспорта	Газопровод-ввод к жилому дому по адресу: Костромская область, Буйский район, г. Буй, ул. Фрунзе, д.22	44:25:010220:325	Костромская область, Буйский район, г. Буй, ул. Фрунзе, д.22, газопровод-ввод к жилому дому
29	Сооружения трубопроводного транспорта	Газопровод-ввод к жилому дому по адресу: Костромская область, Буйский район, г. Буй, ул. Костромская, д.16.	44:25:030520:218	Костромская область, городской округ город Буй, город Буй, улица Костромская, д.16
30	Сооружения трубопроводного транспорта	Газопровод-ввод к жилому дому по адресу: Костромская область, Буйский район, г. Буй, ул. Пригородного Хозяйства, д.5А.	44:25:010212:304	Костромская область, городской округ город Буй, город Буй, улица Пригородного хозяйства, д.5А
31	Сооружения трубопроводного транспорта	Газопровод-ввод к жилому дому по адресу: Костромская область, Буйский район, г. Буй, ул. Мичурина, д.52.	44:25:030523:323	Костромская область, городской округ город Буй, город Буй, улица Мичурина, д.52
32	Сооружения трубопроводного транспорта	Газопровод-ввод к жилому дому по адресу: Костромская область, Костромской район, г. Кострома, ул. Шарьинская, д.154	44:27:030101:6268	Костромская область, Костромской район, г. Кострома, ул. Шарьинская, д.154
33	Сооружения трубопроводного транспорта	Газопровод-ввод к жилому дому по адресу: Костромская область, г. Буй, ул. Воровского, д.56	44:25:030513:298	Костромская область, Буйский район, г. Буй, ул. Воровского, д.56, газопровод-ввод к жилому дому
34	Сооружения трубопроводного транспорта	Газопровод-ввод к жилому дому по адресу: Костромская область, Буйский район, с. Шушкодом, ул. Совхозная, д.12.	44:02:000000:1377	Костромская область, муниципальный район Буйский, сельское поселение Центральное, село Шушкодом, улица Совхозная, д.12
35	Сооружения трубопроводного транспорта	Газопровод-ввод к жилому дому по адресу: Костромская область, Буйский район, с. Ликурга, ул. Лесная, д.3.	44:02:140101:592	Костромская область, муниципальный район Буйский, сельское поселение Центральное, село Ликурга, д.3

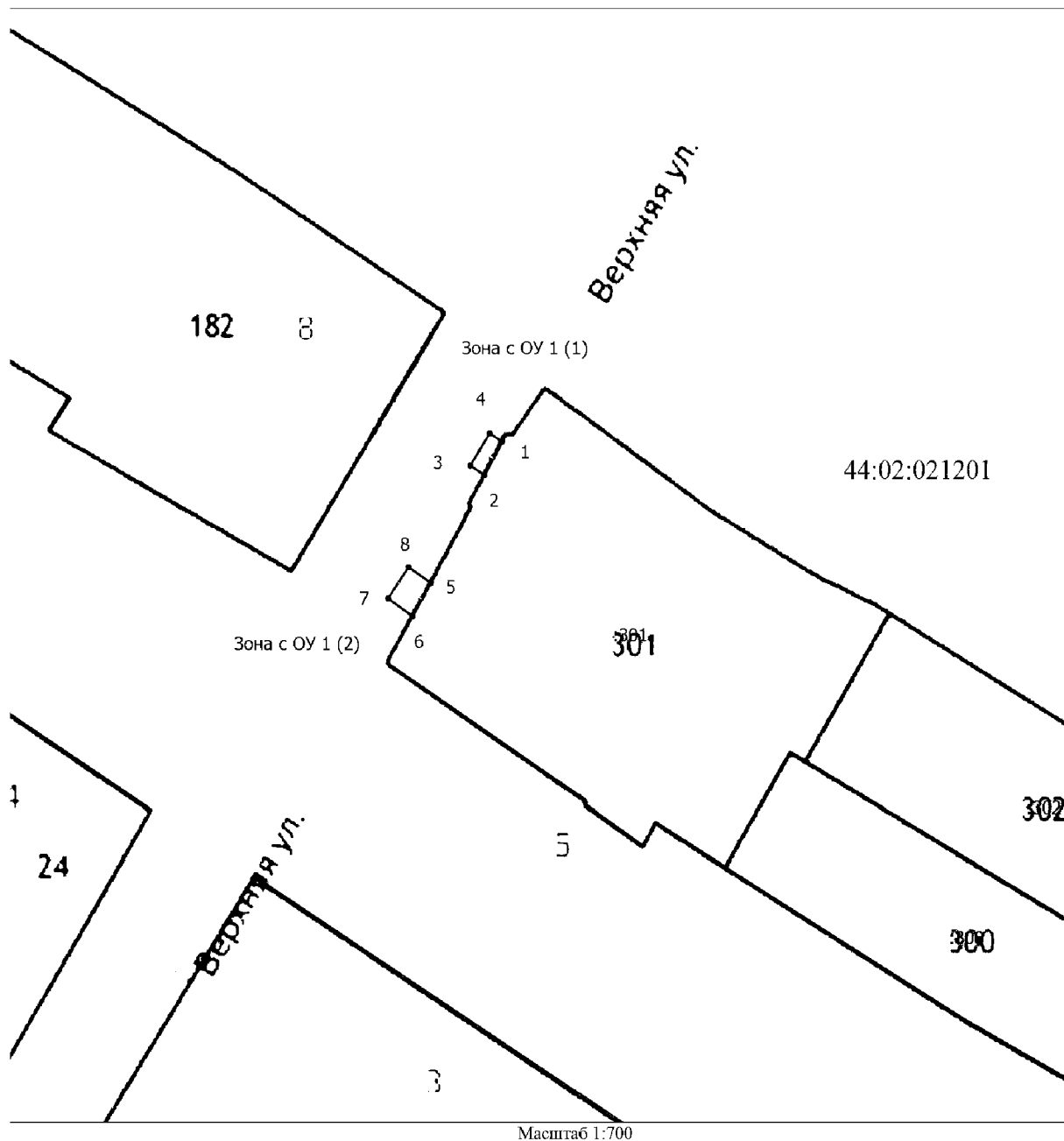
## Приложение № 2

к приказу департамента  
имущественных и земельных  
отношений  
Костромской области  
от «26» июля 2024 года № 109-од

## СВЕДЕНИЯ

о границах охранной зоны сооружения трубопроводного транспорта,  
имеющего местоположение: Костромская область, Буйский район,  
д. Молога, ул. Верхняя, газопровод-ввод к жилому дому д.7 кв.1, кв.2

Обозначение характерных точек границ	Координаты, м	
	X	Y
1	374134,37	1251787,62
2	374130,84	1251785,67
3	374131,85	1251784,12
4	374135,23	1251786,26
1	374134,37	1251787,62
5	374119,52	1251779,75
6	374116,01	1251777,75
7	374117,87	1251775,06
8	374121,17	1251777,32
5	374119,52	1251779,75



## Условные обозначения

- - Часть границы, местоположение которой определено при выполнении кадастровых работ
- - Характерная точка границы, сведения о которой позволяют однозначно определить ее положение на местности
- Зона с ОУ 1 (1) - Зона с особыми условиями использования территории Зона с ОУ 1
- 1 - Обозначение новой характерной точки
- :182 - Кадастровый номер земельного участка
- - Часть границы, сведения ЕГРН о которой позволяют однозначно определить ее положение на местности
- - Граница кадастрового квартала
- - - - - Ось газопровода
- 44:02:021201 - Номер кадастрового квартала



## Приложение № 3

к приказу департамента  
имущественных и земельных  
отношений  
Костромской области  
от «26» июля 2024 года № 109-од

## СВЕДЕНИЯ

о границах охранной зоны сооружения трубопроводного транспорта,  
имеющего местоположение: Костромская область, Буйский район, г. Буй,  
ул. Куйбышева, к жилым домам № 19, № 23

Обозначение характерных точек границ	Координаты, м	
	X	Y
1	370977,27	1249831,83
2	370977,06	1249829,97
3	370975,33	1249828,06
4	370974,36	1249821,84
5	370978,32	1249821,22
6	370979,10	1249826,26
7	370980,90	1249828,23
8	370981,25	1249831,39
1	370977,27	1249831,83
9	370932,21	1249836,40
10	370931,36	1249825,87
11	370935,34	1249825,55
12	370936,19	1249836,08
9	370932,21	1249836,40



Масштаб 1:1000

## Условные обозначения

- - Часть границы, местоположение которой определено при выполнении кадастровых работ
- - Характерная точка границы, сведения о которой позволяют однозначно определить ее положение на местности
- Зона с ОУ 1 (1)** - Зона с особыми условиями использования территории Зона с ОУ 1
- 1** - Обозначение новой характерной точки
- :1** - Кадастровый номер земельного участка
- - Часть границы, сведения ЕГРН о которой позволяют однозначно определить ее положение на местности
- - Граница кадастрового квартала
- - Ось газопровода
- 44:25:020350 - Номер кадастрового квартала

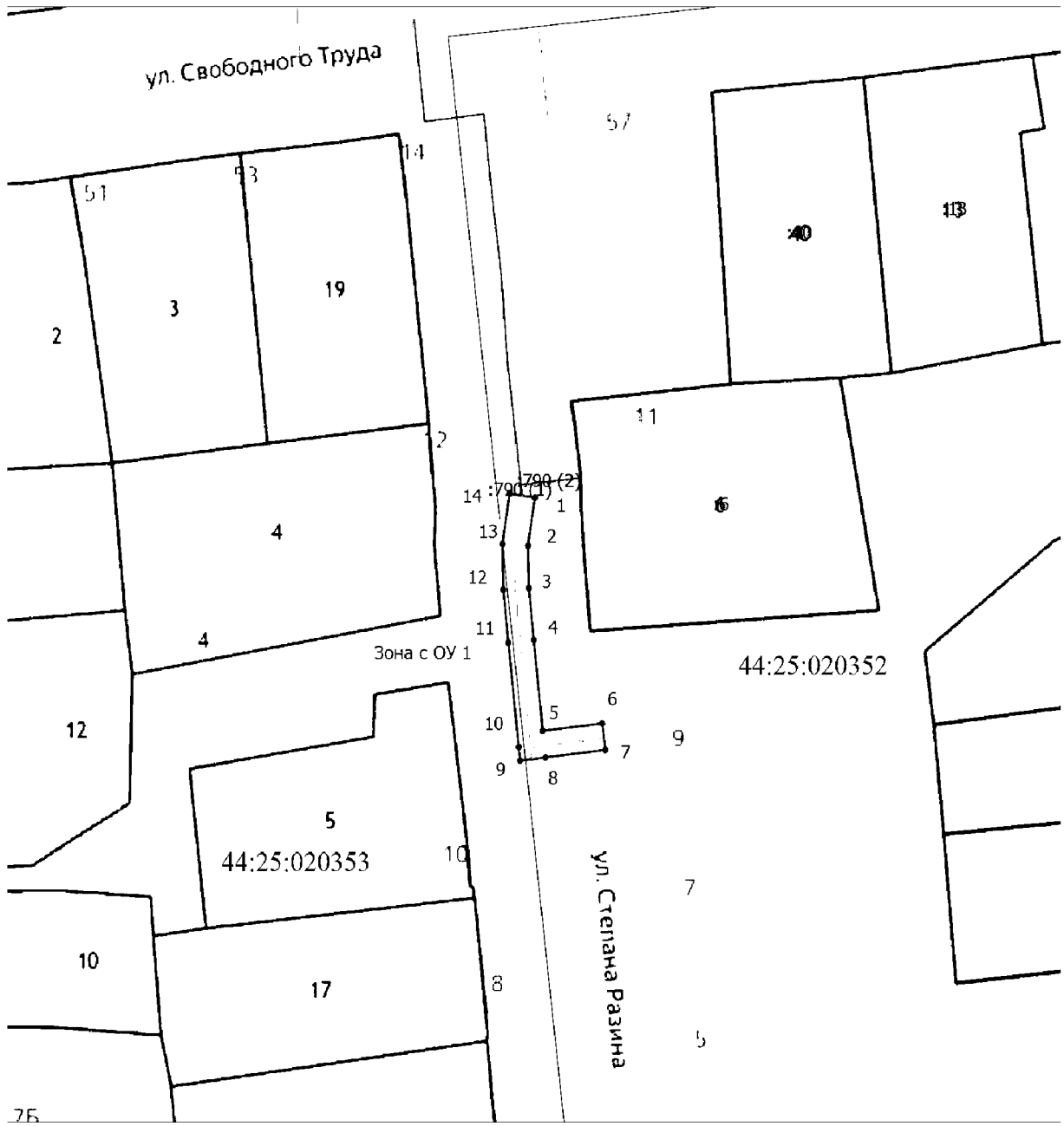
## Приложение № 4

к приказу департамента  
имущественных и земельных  
отношений  
Костромской области  
от «26» июля 2024 года № 109-од

## СВЕДЕНИЯ

о границах охранной зоны сооружения трубопроводного транспорта,  
имеющего местоположение: Костромская область, городской округ  
город Буй, город Буй, улица Степана Разина, д.9

Обозначение характерных точек границ	Координаты, м	
	X	Y
1	371003,34	1249571,11
2	370996,14	1249570,00
3	370989,78	1249570,16
4	370982,02	1249570,92
5	370968,38	1249572,34
6	370969,50	1249581,56
7	370965,52	1249582,04
8	370964,39	1249572,75
9	370963,89	1249568,78
10	370965,94	1249568,57
11	370981,61	1249566,94
12	370989,55	1249566,16
13	370996,41	1249566,00
14	371003,94	1249567,15
1	371003,34	1249571,11



Масштаб 1:1000

## Условные обозначения

- — — — — - Часть границы, местоположение которой определено при выполнении кадастровых работ
- - Характерная точка границы, сведения о которой позволяют однозначно определить ее положение на местности
- Зона с ОУ 1** - Зона с особыми условиями использования территории Зона с ОУ 1
- 1** - Обозначение новой характерной точки
- :4** - Кадастровый номер земельного участка
- — — — — - Часть границы, сведения ЕГРН о которой позволяют однозначно определить ее положение на местности
- — — — — - Граница кадастрового квартала
- — — — — - Ось газопровода
- 44:25:020352** - Номер кадастрового квартала

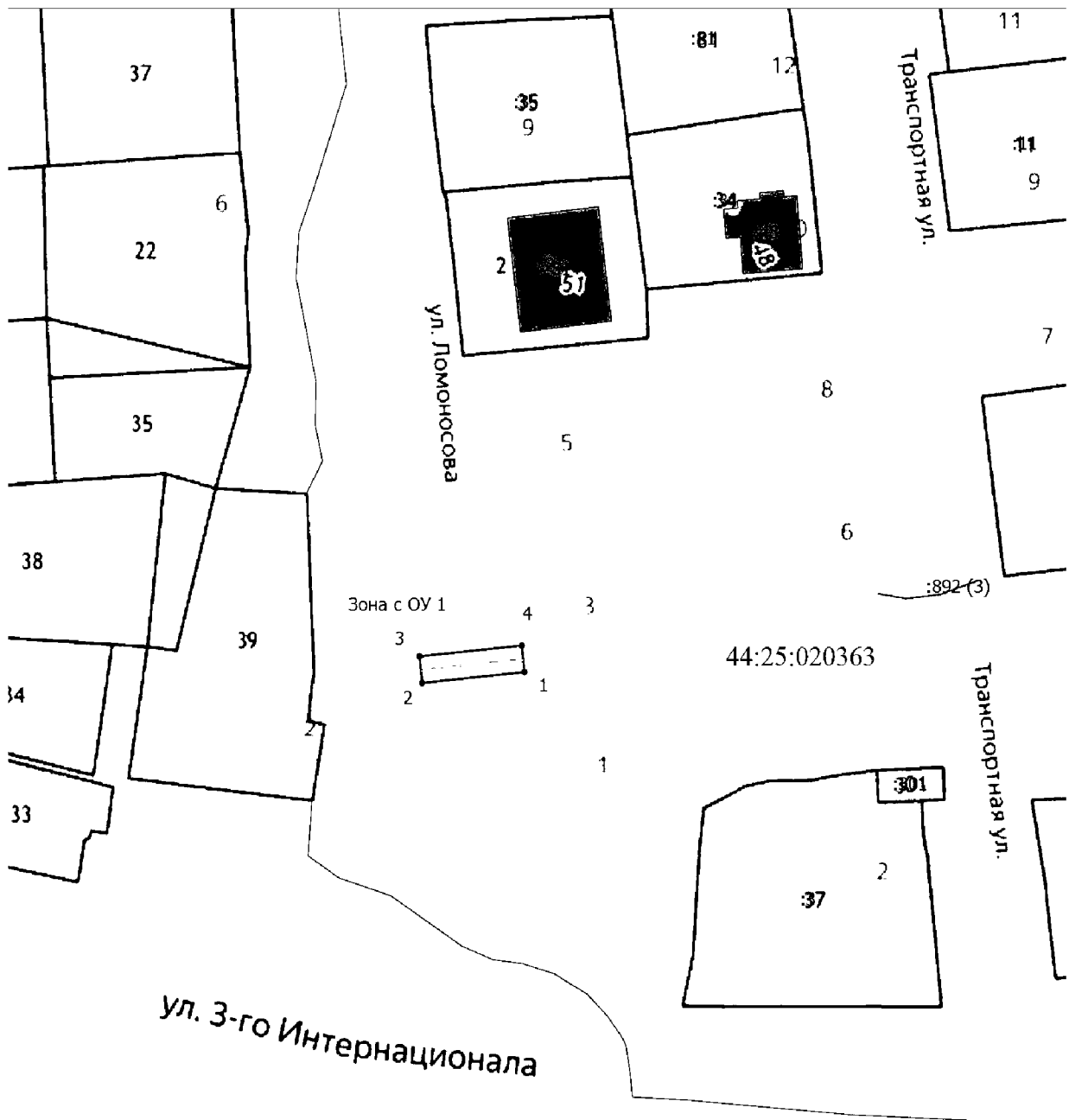
## Приложение № 5

к приказу департамента  
имущественных и земельных  
отношений  
Костромской области  
от «26» июля 2024 года № 109-од

## СВЕДЕНИЯ

о границах охранной зоны сооружения трубопроводного транспорта,  
имеющего местоположение: Костромская область, городской округ  
город Буй, город Буй, улица Ломоносова, дом 3

Обозначение характерных точек границ	Координаты, м	
	X	Y
1	370426,07	1250436,47
2	370424,44	1250420,55
3	370428,42	1250420,15
4	370430,05	1250436,07
1	370426,07	1250436,47



Масштаб 1:1000

## Условные обозначения

- — — — — - Часть границы, местоположение которой определено при выполнении кадастровых работ
- - Характерная точка границы, сведения о которой позволяют однозначно определить ее положение на местности
- Зона с ОУ 1** - Зона с особыми условиями использования территории Зона с ОУ 1
- 1** - Обозначение новой характерной точки
- :2** - Кадастровый номер земельного участка
- — — — — - Часть границы, сведения ЕГРН о которой позволяют однозначно определить ее положение на местности
- — — — — - Граница кадастрового квартала
- — — — — - Ось газопровода
- 44:25:020363 - Номер кадастрового квартала

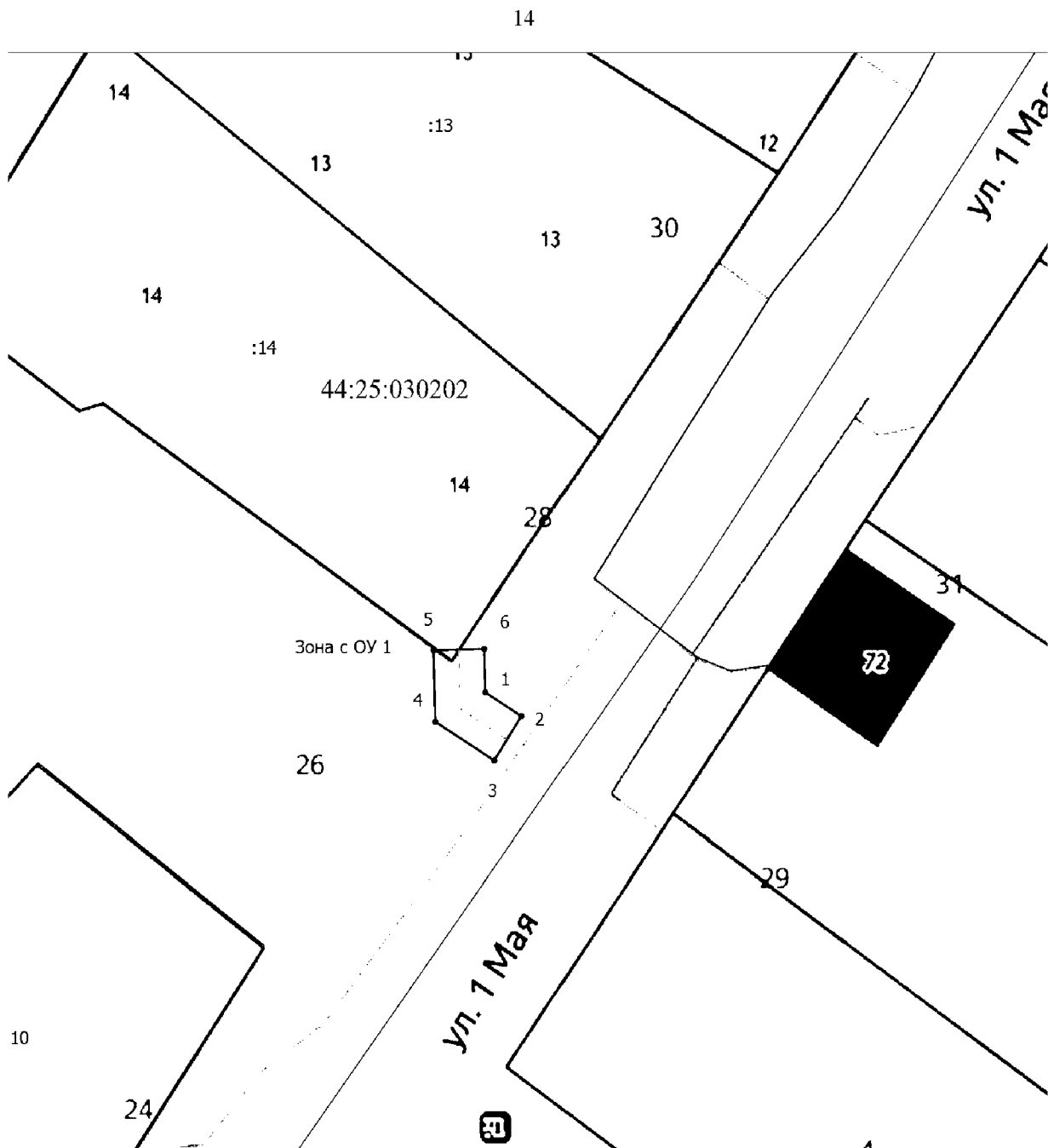
## Приложение № 6

к приказу департамента  
имущественных и земельных  
отношений  
Костромской области  
от «26» июля 2024 года № 109-од

## СВЕДЕНИЯ






о границах охранной зоны сооружения трубопроводного транспорта,  
имеющего местоположение: Костромская область, Буйский район, г. Буй,  
ул. 1 Мая, д.28, газопровод-ввод к жилому дому

Обозначение характерных точек границ	Координаты, м	
	X	Y
1	370142,36	1249340,44
2	370140,56	1249343,29
3	370137,18	1249341,15
4	370140,12	1249336,50
5	370145,58	1249336,35
6	370145,68	1249340,35
1	370142,36	1249340,44



Масштаб 1:500

Условные обозначения

-  - Часть границы, местоположение которой определено при выполнении кадастровых работ
-  - Характерная точка границы, сведения о которой позволяют однозначно определить ее положение на местности
- Зона с ОУ 1** - Зона с особыми условиями использования территории Зона с ОУ 1
- 1** - Обозначение новой характерной точки
- :10** - Кадастровый номер земельного участка
-  - Часть границы, сведения БГРН о которой позволяют однозначно определить ее положение на местности
-  - Граница кадастрового квартала
-  - Ось газопровода
- 44:25:030202 - Номер кадастрового квартала



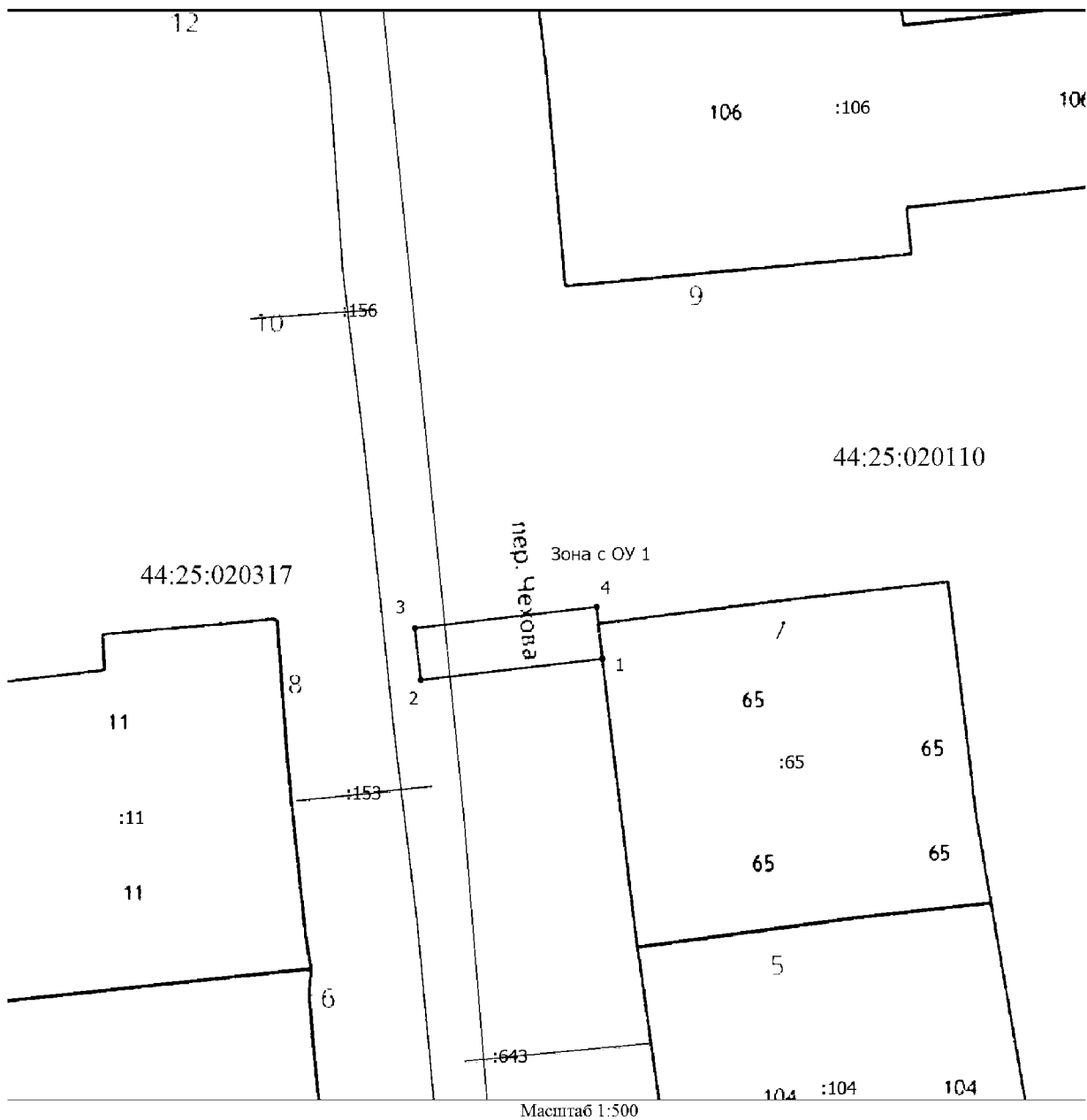
## Приложение № 7

к приказу департамента  
имущественных и земельных  
отношений  
Костромской области  
от «26» июля 2024 года № 109-од

## СВЕДЕНИЯ

о границах охранной зоны сооружения трубопроводного транспорта,  
имеющего местоположение: Костромская область, Буйский район, г. Буй,  
пер. Чехова, д.7

Обозначение характерных точек границ	Координаты, м	
	X	Y
1	371475,19	1250108,79
2	371473,56	1250094,88
3	371477,54	1250094,42
4	371479,17	1250108,33
1	371475,19	1250108,79



Условные обозначения

- - Часть границы, местоположение которой определено при выполнении кадастровых работ
- - Характерная точка границы, сведения о которой позволяют однозначно определить ее положение на местности
- Зона с ОУ 1** - Зона с особыми условиями использования территории Зона с ОУ 1
- 1** - Обозначение новой характерной точки
- :65** - Кадастровый номер земельного участка
- - Часть границы, сведения ЕГРН о которой позволяют однозначно определить ее положение на местности
- - Граница кадастрового квартала
- - Ось газопровода
- 44:25:020110 - Номер кадастрового квартала

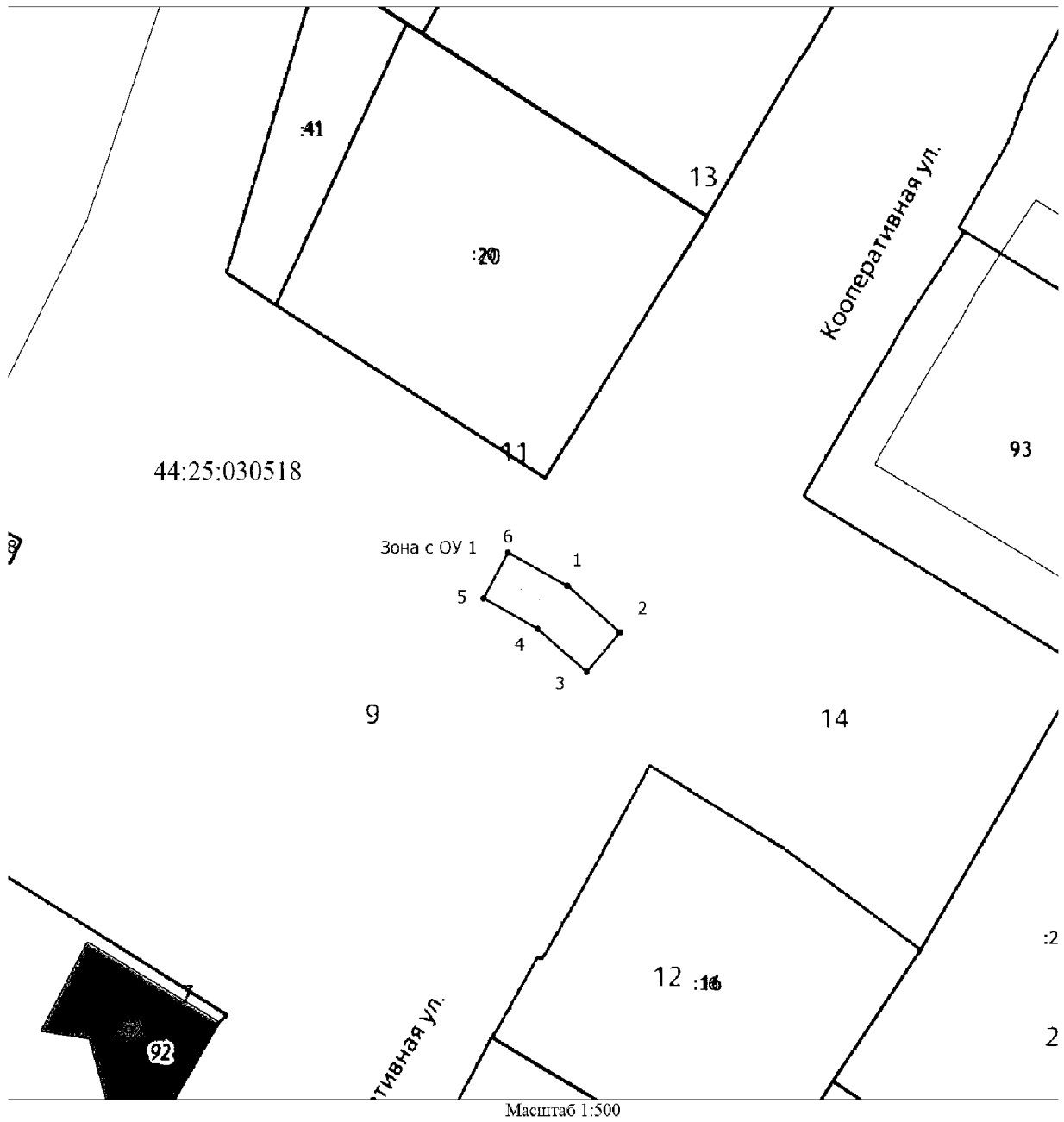
## Приложение № 8

к приказу департамента  
имущественных и земельных  
отношений  
Костромской области  
от «26» июля 2024 года № 109-од






## СВЕДЕНИЯ

о границах охранной зоны сооружения трубопроводного транспорта,  
имеющего местоположение: Костромская область, Буйский район, г. Буй,  
ул. Кооперативная, д.11, газопровод-ввод к жилому дому

Обозначение характерных точек границ	Координаты, м	
	X	Y
1	369318,91	1251020,31
2	369315,34	1251024,42
3	369312,32	1251021,80
4	369315,62	1251018,00
5	369317,96	1251013,73
6	369321,46	1251015,65
1	369318,91	1251020,31



## Условные обозначения

-  - Часть границы, местоположение которой определено при выполнении кадастровых работ
-  - Характерная точка границы, сведения о которой позволяют однозначно определить ее положение на местности
- Зона с ОУ 1** - Зона с особыми условиями использования территории Зона с ОУ 1
- 1** - Обозначение новой характерной точки
- :16** - Кадастровый номер земельного участка
-  - Часть границы, сведения ЕГРН о которой позволяют однозначно определить ее положение на местности
-  - Граница кадастрового квартала
-  - Ось газопровода
- 44:25:030518 - Номер кадастрового квартала

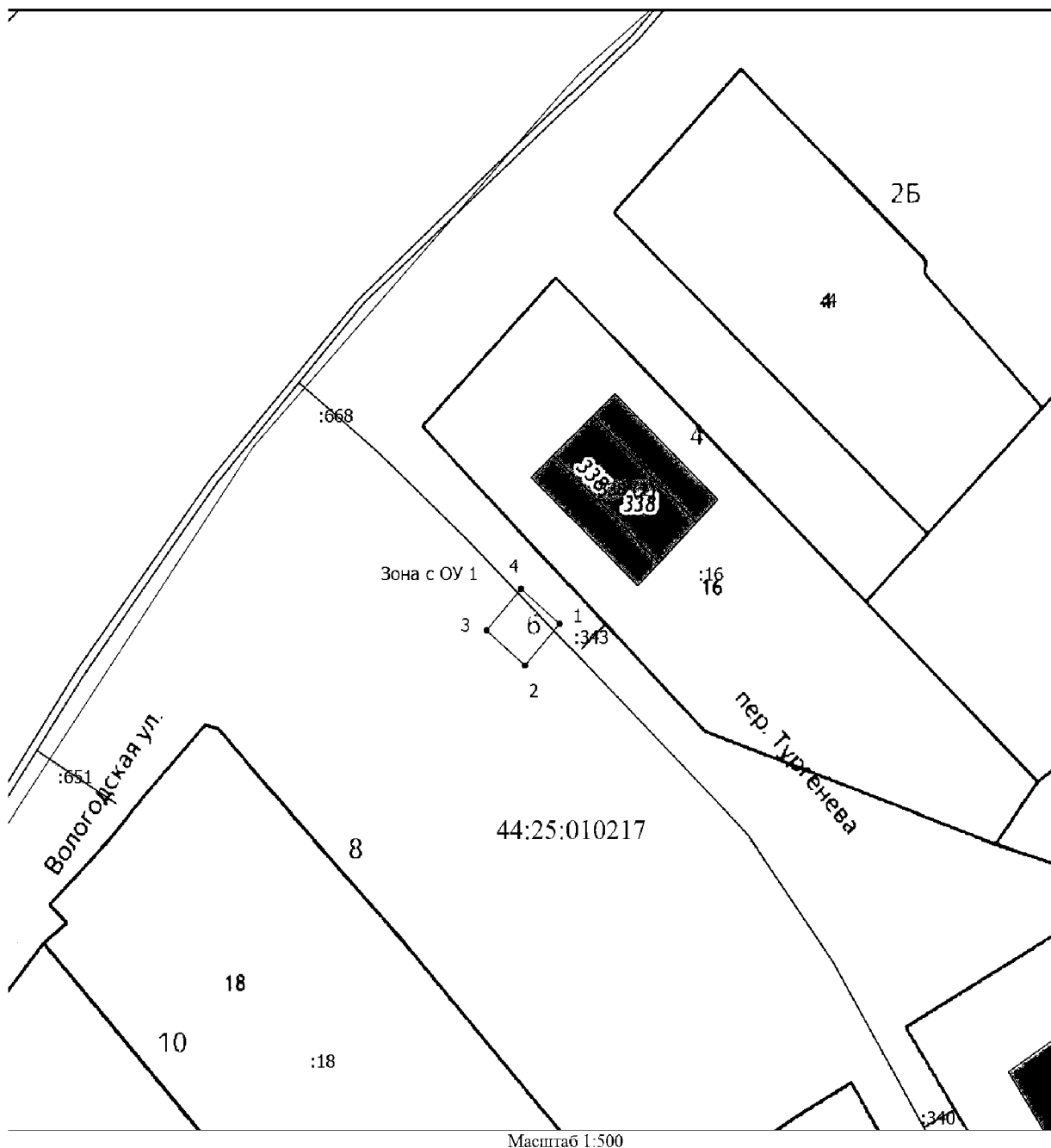
## Приложение № 9

к приказу департамента  
имущественных и земельных  
отношений  
Костромской области  
от «26» июля 2024 года № 109-од

## СВЕДЕНИЯ

о границах охранной зоны сооружения трубопроводного транспорта,  
имеющего местоположение: 157000, Костромская область, р-н Буйский,  
г. Буй, ул. Маяковского, д.6

Обозначение характерных точек границ	Координаты, м	
	X	Y
1	370726,33	1248383,08
2	370723,22	1248380,37
3	370725,84	1248377,35
4	370728,95	1248380,06
1	370726,33	1248383,08



Масштаб 1:500

Условные обозначения

- - Часть границы, местоположение которой определено при выполнении кадастровых работ
- - Характерная точка границы, сведения о которой позволяют однозначно определить ее положение на местности
- Зона с ОУ 1** - Зона с особыми условиями использования территории Зона с ОУ 1
- 1** - Обозначение новой характерной точки
- :4** - Кадастровый номер земельного участка
- - Часть границы, сведения ЕГРН о которой позволяют однозначно определить ее положение на местности
- - Граница кадастрового квартала
- - Ось газопровода
- 44:25:010217 - Номер кадастрового квартала

## Приложение № 10

к приказу департамента  
имущественных и земельных  
отношений  
Костромской области  
от «26» июля 2024 года № 109-од

## СВЕДЕНИЯ

о границах охранной зоны сооружения трубопроводного транспорта,  
имеющего местоположение: Костромская область, Буйский район, г. Буй,  
ул. Кончина, к жилому дому № 6

Обозначение характерных точек границ	Координаты, м	
	X	Y
1	370397,75	1247912,10
2	370392,69	1247905,02
3	370395,95	1247902,70
4	370401,01	1247909,78
1	370397,75	1247912,10



Масштаб 1:500

Условные обозначения

- - Часть границы, местоположение которой определено при выполнении кадастровых работ
- - Характерная точка границы, сведения о которой позволяют однозначно определить ее положение на местности
- Зона с ОУ 1** - Зона с особыми условиями использования территории Зона с ОУ 1
- 1** - Обозначение новой характерной точки
- :4** - Кадастровый номер земельного участка
- - Часть границы, сведения ЕГРН о которой позволяют однозначно определить ее положение на местности
- - Граница кадастрового квартала
- - Ось газопровода
- 44:25:010215 - Номер кадастрового квартала



## Приложение № 11

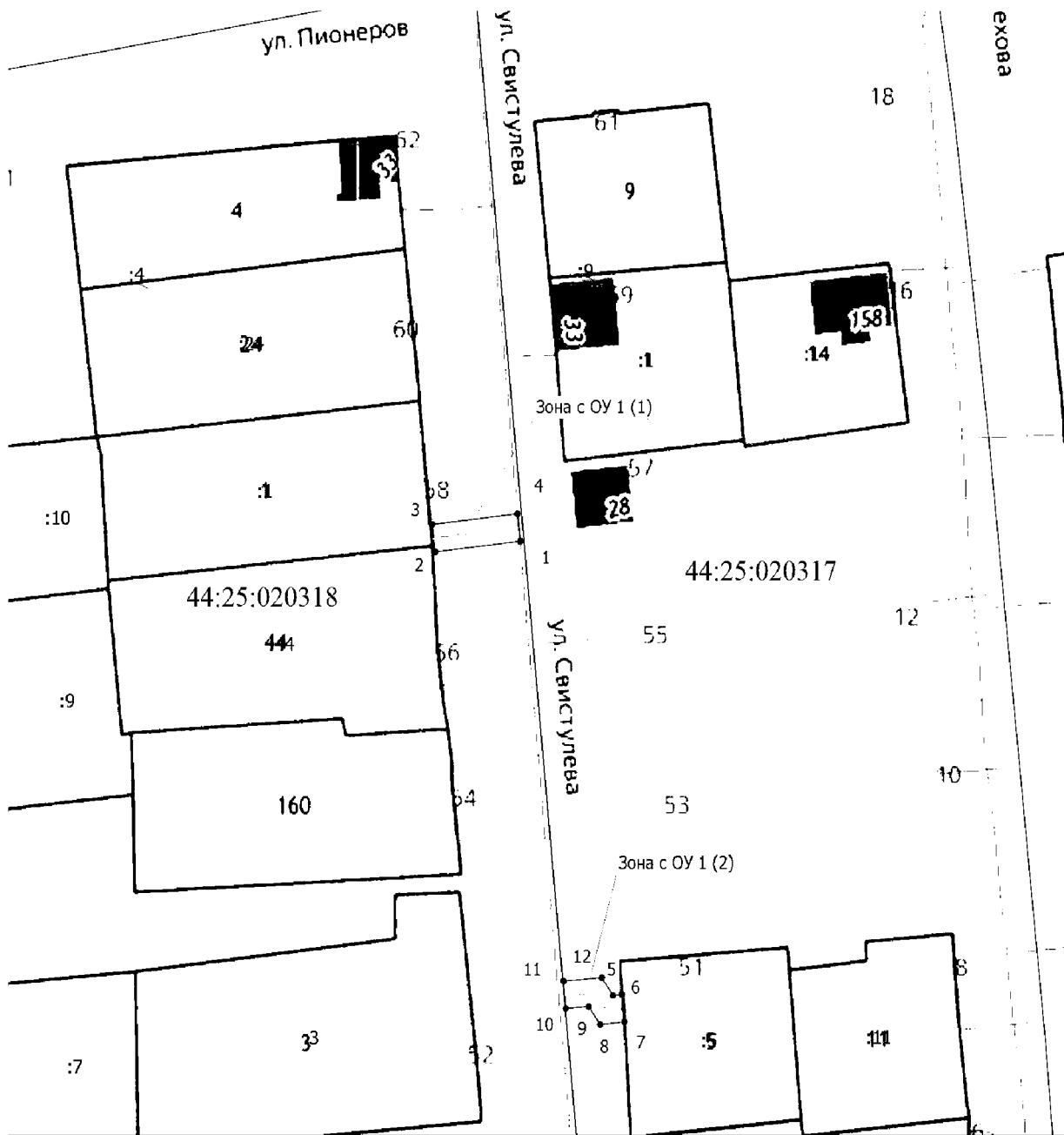
к приказу департамента  
имущественных и земельных  
отношений  
Костромской области  
от «26» июля 2024 года № 109-од

## СВЕДЕНИЯ

о границах охранной зоны сооружения трубопроводного транспорта,  
имеющего местоположение: Костромская область, городской округ  
город Буй, город Буй, улица Свистулева, д.7А, 19, 42, 51, 58

Обозначение характерных точек границ	Координаты, м	
	X	Y
1	371535,05	1250017,46
2	371533,50	1250004,35
3	371537,48	1250003,89
4	371539,03	1250017,00
1	371535,05	1250017,46
5	371469,21	1250031,63
6	371469,35	1250032,97
7	371465,37	1250033,39
8	371464,97	1250029,64
9	371467,60	1250027,88
10	371467,31	1250024,45
11	371471,29	1250024,11
12	371471,78	1250029,91
5	371469,21	1250031,63
13	371272,08	1250041,26

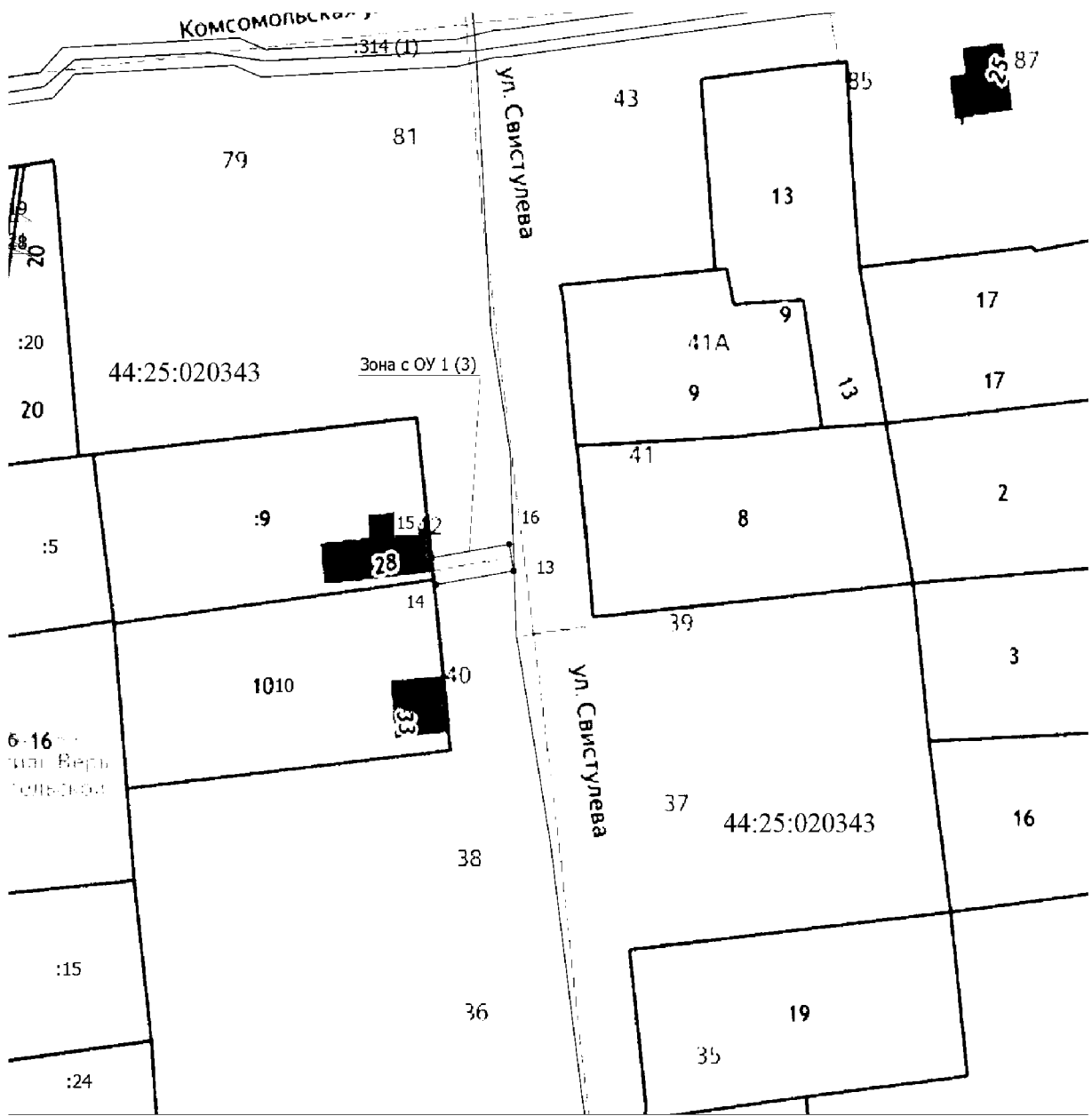
Обозначение характерных точек границ	Координаты, м	
	X	Y
14	371270,05	1250029,37
15	371273,99	1250028,69
16	371276,02	1250040,58
13	371272,08	1250041,26
17	370934,39	1250086,28
18	370932,61	1250073,22
19	370936,57	1250072,68
20	370938,35	1250085,74
17	370934,39	1250086,28
21	370584,66	1250122,72
22	370584,18	1250115,62
23	370588,18	1250115,36
24	370588,66	1250122,46
21	370584,66	1250122,72



Масштаб 1:1000

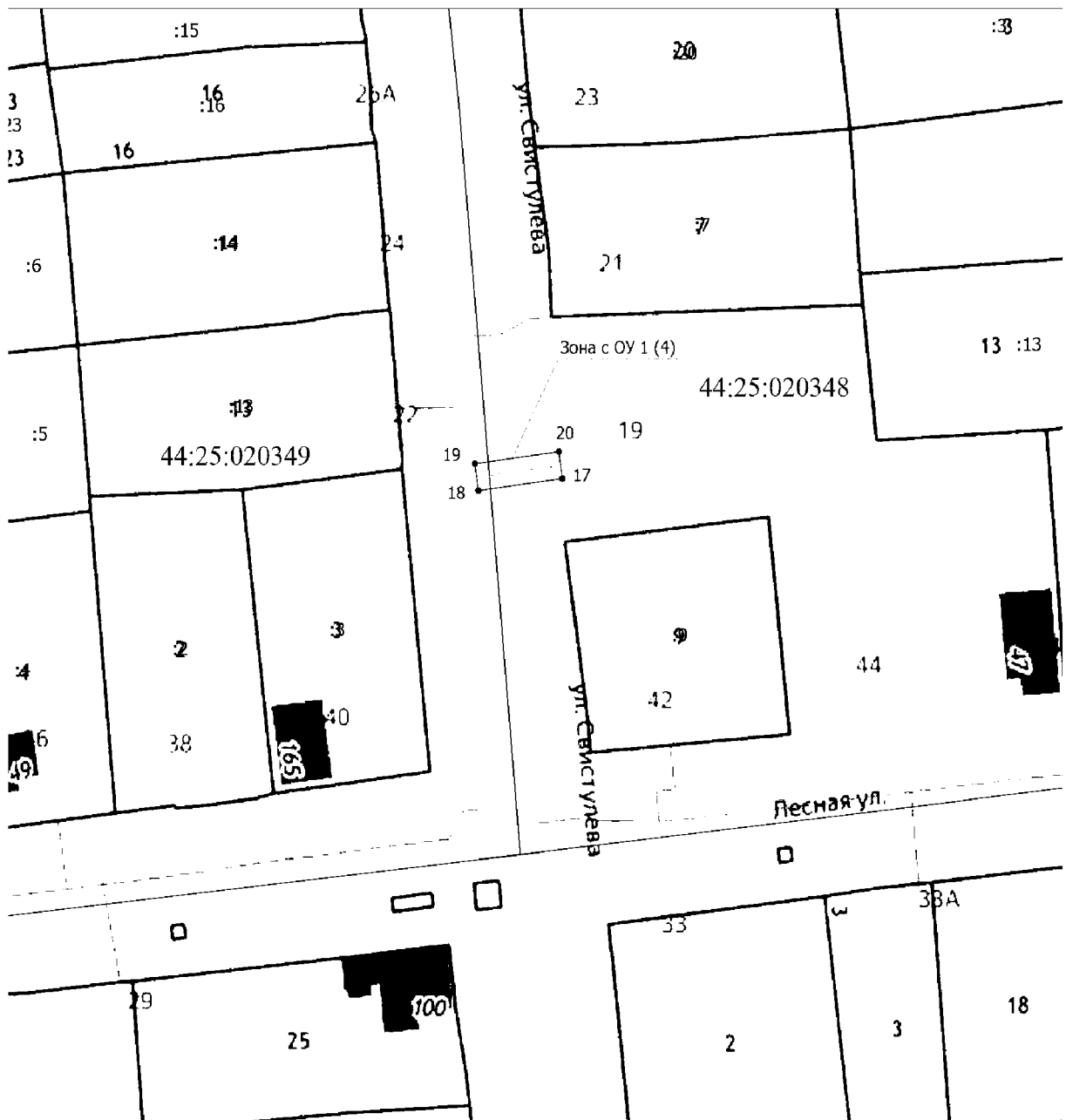
Условные обозначения

- - Часть границы, местоположение которой определено при выполнении кадастровых работ
- - Характерная точка границы, сведения о которой позволяют однозначно определить ее положение на местности
- Зона с ОУ 1 (1) - Зона с особыми условиями использования территории Зона с ОУ 1
- 1 - Обозначение новой характерной точки
- :1 - Кадастровый номер земельного участка
- - Часть границы, сведения ЕГРН о которой позволяют однозначно определить ее положение на местности
- - Граница кадастрового квартала
- 44:25:020317 - Номер кадастрового квартала
- - Ось газопровода



Условные обозначения

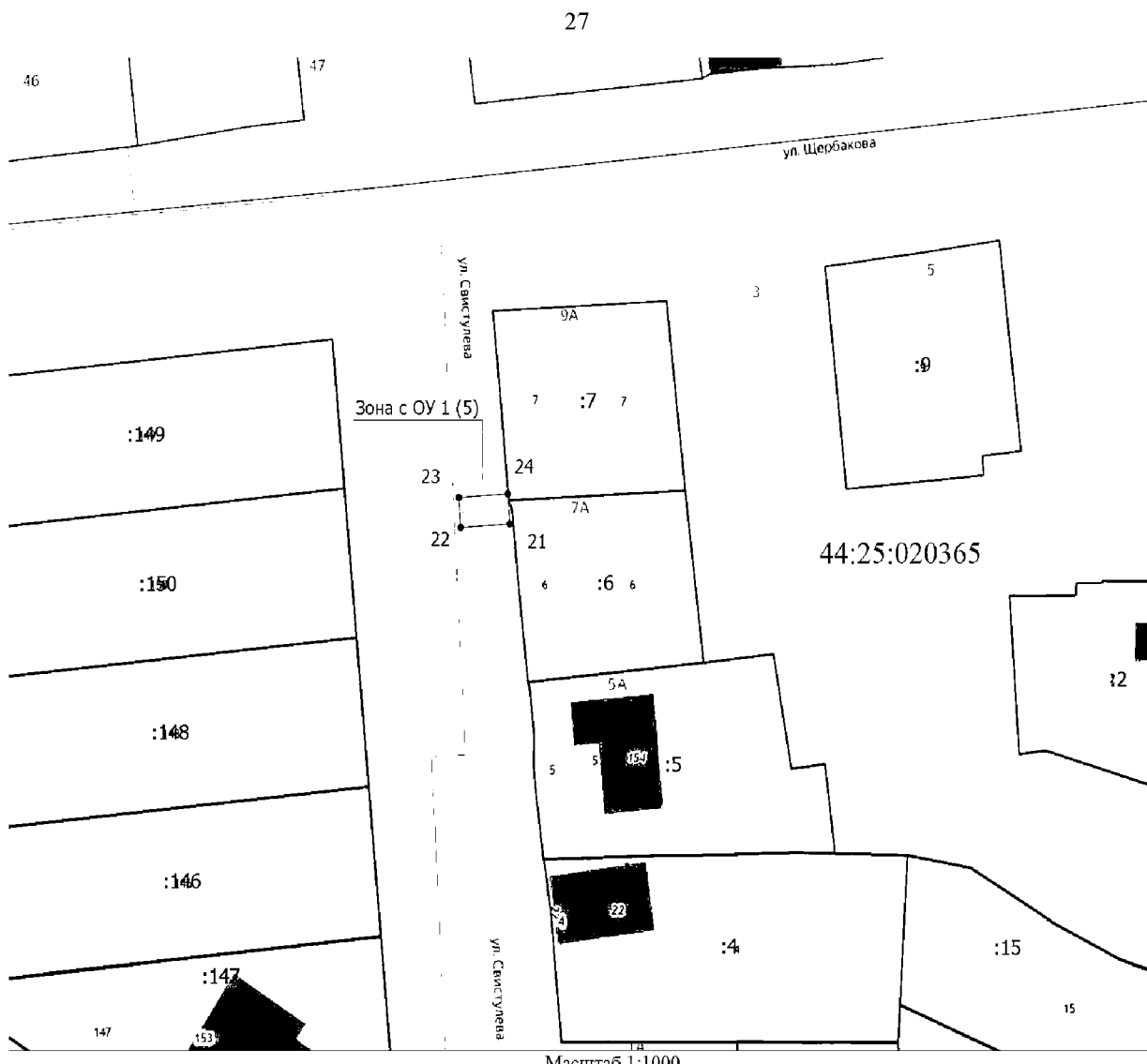
- - Часть границы, местоположение которой определено при выполнении кадастровых работ
- - Характерная точка границы, сведения о которой позволяют однозначно определить ее положение на местности
- Зона с ОУ 1 (3) - Зона с особыми условиями использования территории Зона с ОУ 1
- 1 - Обозначение новой характерной точки
- :19 - Кадастровый номер земельного участка
- - Часть границы, сведения ЕГРН о которой позволяют однозначно определить ее положение на местности
- - Граница кадастрового квартала
- 44:25:020317 - Номер кадастрового квартала
- Ось газопровода



Масштаб 1:1000

Условные обозначения

- - Часть границы, местоположение которой определено при выполнении кадастровых работ
- - Характерная точка границы, сведения о которой позволяют однозначно определить ее положение на местности
- Зона с ОУ 1 (4) - Зона с особыми условиями использования территории Зона с ОУ 1
- 1 - Обозначение новой характерной точки
- :3 - Кадастровый номер земельного участка
- - Часть границы, сведения ЕГРН о которой позволяют однозначно определить ее положение на местности
- - Граница кадастрового квартала
- 44:25:020317 - Номер кадастрового квартала
- Ось газопровода



Условные обозначения

- \_\_\_\_\_ - Часть границы, местоположение которой определено при выполнении кадастровых работ
- - Характерная точка границы, сведения о которой позволяют однозначно определить ее положение на местности
- Зона с ОУ 1 (5) - Зона с особыми условиями использования территории Зона с ОУ 1
- 1 - Обозначение новой характерной точки
- :2 - Кадастровый номер земельного участка
- \_\_\_\_\_ - Часть границы, сведения ЕГРН о которой позволяют однозначно определить ее положение на местности
- \_\_\_\_\_ - Граница кадастрового квартала
- 44:25:020317 - Номер кадастрового квартала
- Ось газопровода

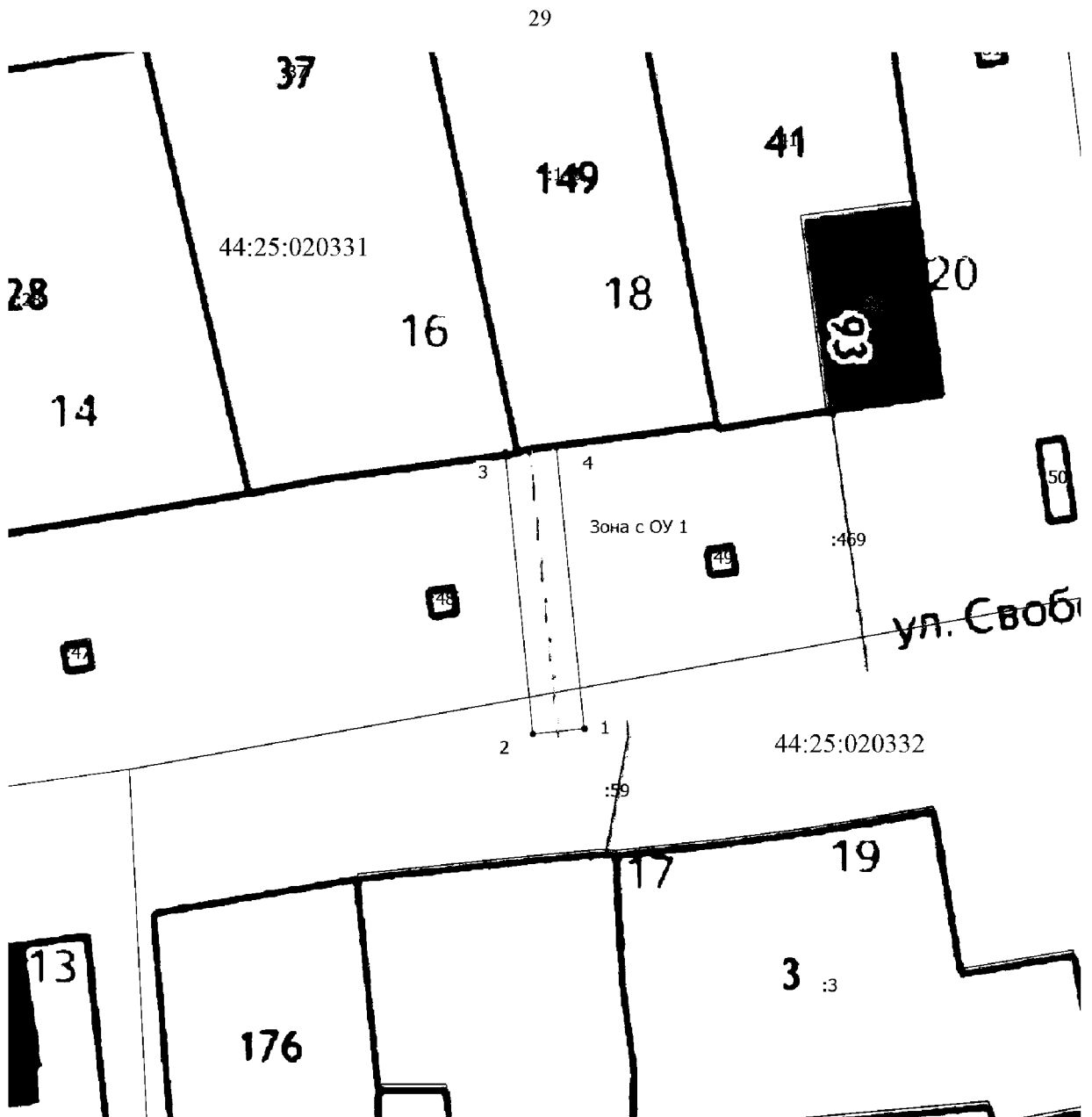
## Приложение № 12

к приказу департамента  
имущественных и земельных  
отношений  
Костромской области  
от «26» июля 2024 года № 109-од

## СВЕДЕНИЯ

о границах охранной зоны сооружения трубопроводного транспорта,  
имеющего местоположение: Костромская область, Буйский район, г. Буй,  
ул. Свободного Труда, д.18

Обозначение характерных точек границ	Координаты, м	
	X	Y
1	370967,77	1248917,46
2	370967,37	1248913,48
3	370989,25	1248911,33
4	370989,65	1248915,31
1	370967,77	1248917,46



Масштаб 1:500

Условные обозначения

- — — — — - Часть границы, местоположение которой определено при выполнении кадастровых работ
- - Характерная точка границы, сведения о которой позволяют однозначно определить ее положение на местности
- Зона с ОУ 1 - Зона с особыми условиями использования территории Зона с ОУ 1
- 1 - Обозначение новой характерной точки
- :28 - Кадастровый номер земельного участка
- — — — — - Часть границы, сведения ЕГРН о которой позволяют однозначно определить ее положение на местности
- — — — — - Граница кадастрового квартала
- — — — — - Ось газопровода
- 44:25:020331 - Номер кадастрового квартала

## Приложение № 13

к приказу департамента  
имущественных и земельных  
отношений  
Костромской области  
от «26» июля 2024 года № 109-од

## СВЕДЕНИЯ

о границах охранной зоны сооружения трубопроводного транспорта,  
имеющего местоположение: Костромская область, Буйский район, г. Буй,  
пер. Заречный, д.13.

Обозначение характерных точек границ	Координаты, м	
	X	Y
1	370041,17	1248713,66
2	370039,99	1248709,84
3	370041,98	1248709,21
4	370043,10	1248713,07
1	370041,17	1248713,66





Масштаб 1:500

Условные обозначения

- - Часть границы, местоположение которой определено при выполнении кадастровых работ
- - Характерная точка границы, сведения о которой позволяют однозначно определить ее положение на местности
- Зона с ОУ 1 - Зона с особыми условиями использования территории Зона с ОУ 1
- 1 - Обозначение новой характерной точки
- :8 - Кадастровый номер земельного участка
- - Часть границы, сведения ЕГРН о которой позволяют однозначно определить ее положение на местности
- - Граница кадастрового квартала
- - - - - Ось газопровода
- 44:25:010227 - Номер кадастрового квартала

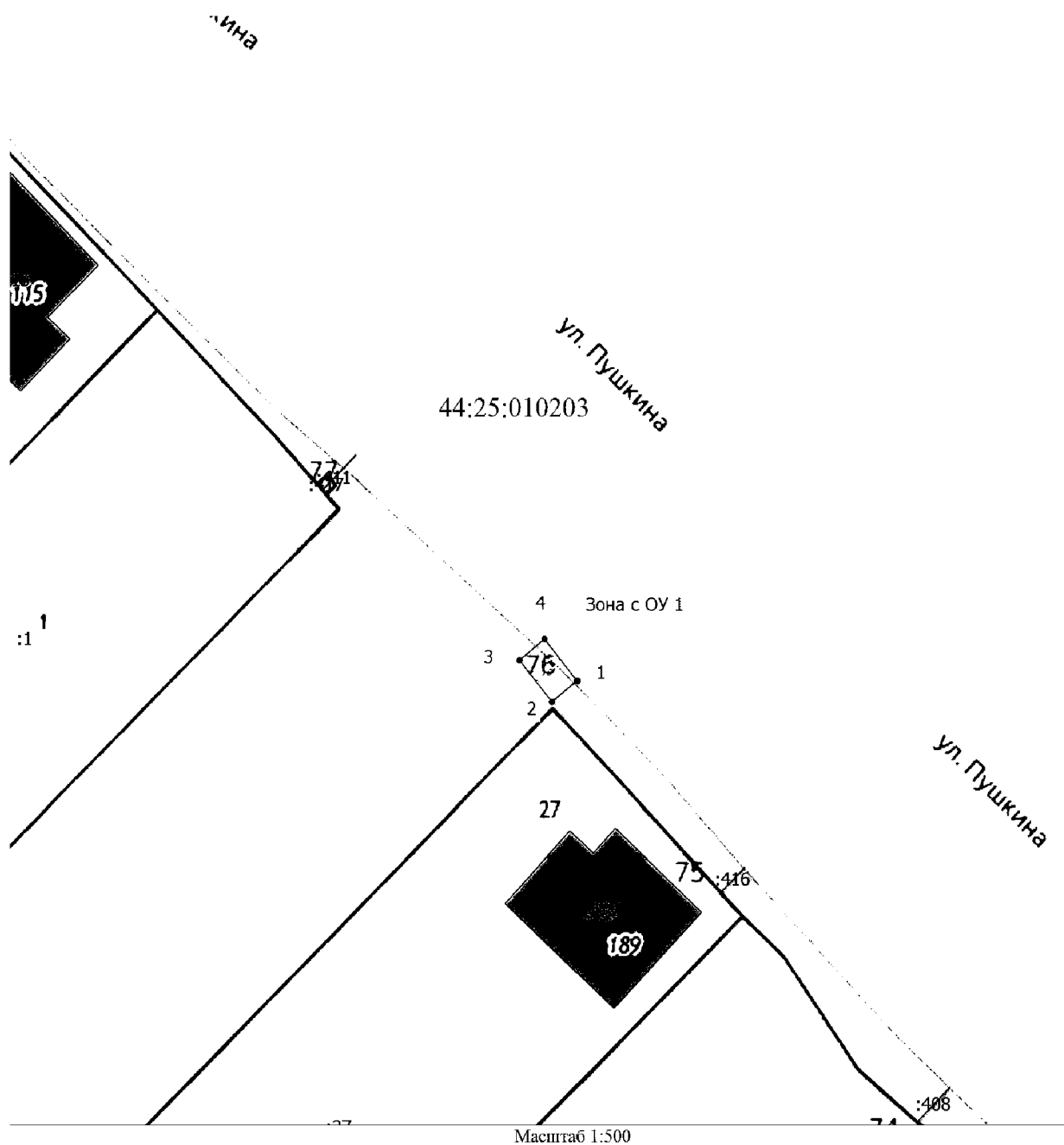
## Приложение № 14

к приказу департамента  
имущественных и земельных  
отношений  
Костромской области  
от «26» июля 2024 года № 109-од

## СВЕДЕНИЯ

о границах охранной зоны сооружения трубопроводного транспорта,  
имеющего местоположение: Костромская область, городской округ  
город Буй, город Буй, улица Пушкина, дом 76

Обозначение характерных точек границ	Координаты, м	
	X	Y
1	371158,58	1248121,04
2	371157,00	1248119,10
3	371160,10	1248116,58
4	371161,68	1248118,52
1	371158,58	1248121,04



## Условные обозначения

- - Часть границы, местоположение которой определено при выполнении кадастровых работ
- - Характерная точка границы, сведения о которой позволяют однозначно определить ее положение на местности
- Зона с ОУ 1** - Зона с особыми условиями использования территории Зона с ОУ 1
- 1** - Обозначение новой характерной точки
- :1** - Кадастровый номер земельного участка
- - Часть границы, сведения ЕГРН о которой позволяют однозначно определить ее положение на местности
- - Граница кадастрового квартала
- - Ось газопровода
- 44:25:010203 - Номер кадастрового квартала

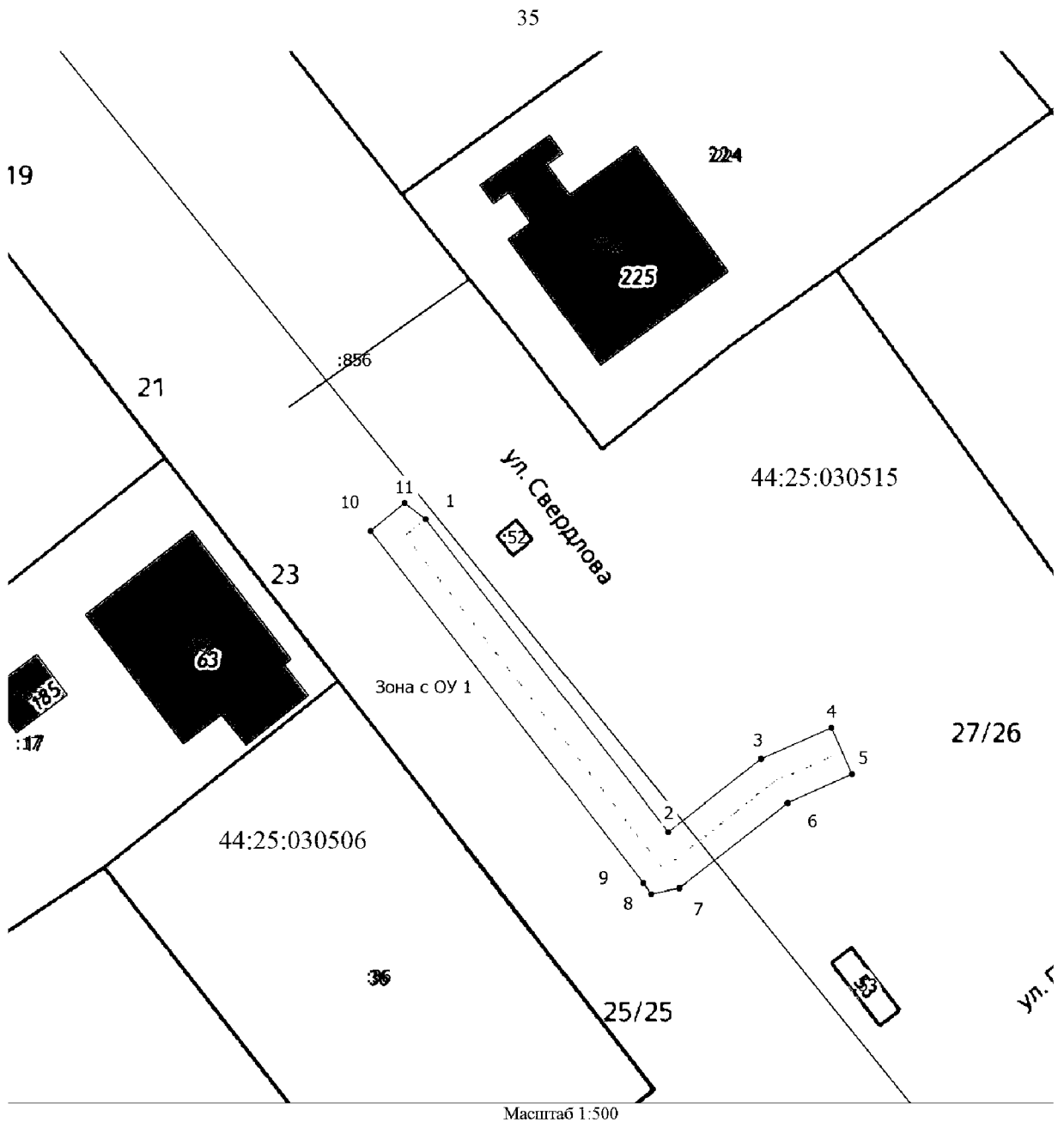
## Приложение № 15

к приказу департамента  
имущественных и земельных  
отношений  
Костромской области  
от «26» июля 2024 года № 109-од

## СВЕДЕНИЯ

о границах охранной зоны сооружения трубопроводного транспорта,  
имеющего местоположение: Костромская область, Буйский район, г. Буй,  
ул. Парижской Коммуны, д.27/26

Обозначение характерных точек границ	Координаты, м	
	X	Y
1	369156,69	1250520,12
2	369132,05	1250539,22
3	369137,78	1250546,56
4	369140,23	1250552,11
5	369136,57	1250553,73
6	369134,32	1250548,64
7	369127,65	1250540,10
8	369127,20	1250537,88
9	369128,04	1250537,26
10	369155,77	1250515,77
11	369157,97	1250518,45
1	369156,69	1250520,12



Условные обозначения

- - Часть границы, местоположение которой определено при выполнении кадастровых работ
- - Характерная точка границы, сведения о которой позволяют однозначно определить ее положение на местности
- Зона с ОУ 1** - Зона с особыми условиями использования территории Зона с ОУ 1
- 1** - Обозначение новой характерной точки
- :17** - Кадастровый номер земельного участка
- - Часть границы, сведения ЕГРН о которой позволяют однозначно определить ее положение на местности
- - Граница кадастрового квартала
- - Ось газопровода
- 44:25:030506 - Номер кадастрового квартала



## Приложение № 16

к приказу департамента  
имущественных и земельных  
отношений  
Костромской области  
от «26» июля 2024 года № 109-од

## СВЕДЕНИЯ

о границах охранной зоны сооружения трубопроводного транспорта,  
имеющего местоположение: Костромская область, Буйский район, г. Буй,  
ул. Бебеля, д.9

Обозначение характерных точек границ	Координаты, м	
	X	Y
1	370943,71	1249319,97
2	370943,53	1249326,47
3	370939,53	1249326,35
4	370939,71	1249319,86
5	370939,82	1249315,56
6	370943,82	1249315,66
1	370943,71	1249319,97



## Условные обозначения

- - Часть границы, местоположение которой определено при выполнении кадастровых работ
- Характерная точка границы, сведения о которой позволяют однозначно определить ее положение на местности
- Зона с ОУ 1** - Зона с особыми условиями использования территории Зона с ОУ 1
- 1** - Обозначение новой характерной точки
- :7** - Кадастровый номер земельного участка
- - Часть границы, сведения ЕГРН о которой позволяют однозначно определить ее положение на местности
- - Граница кадастрового квартала
- - Ось газопровода
- 44:25:020337** - Номер кадастрового квартала

## Приложение № 17

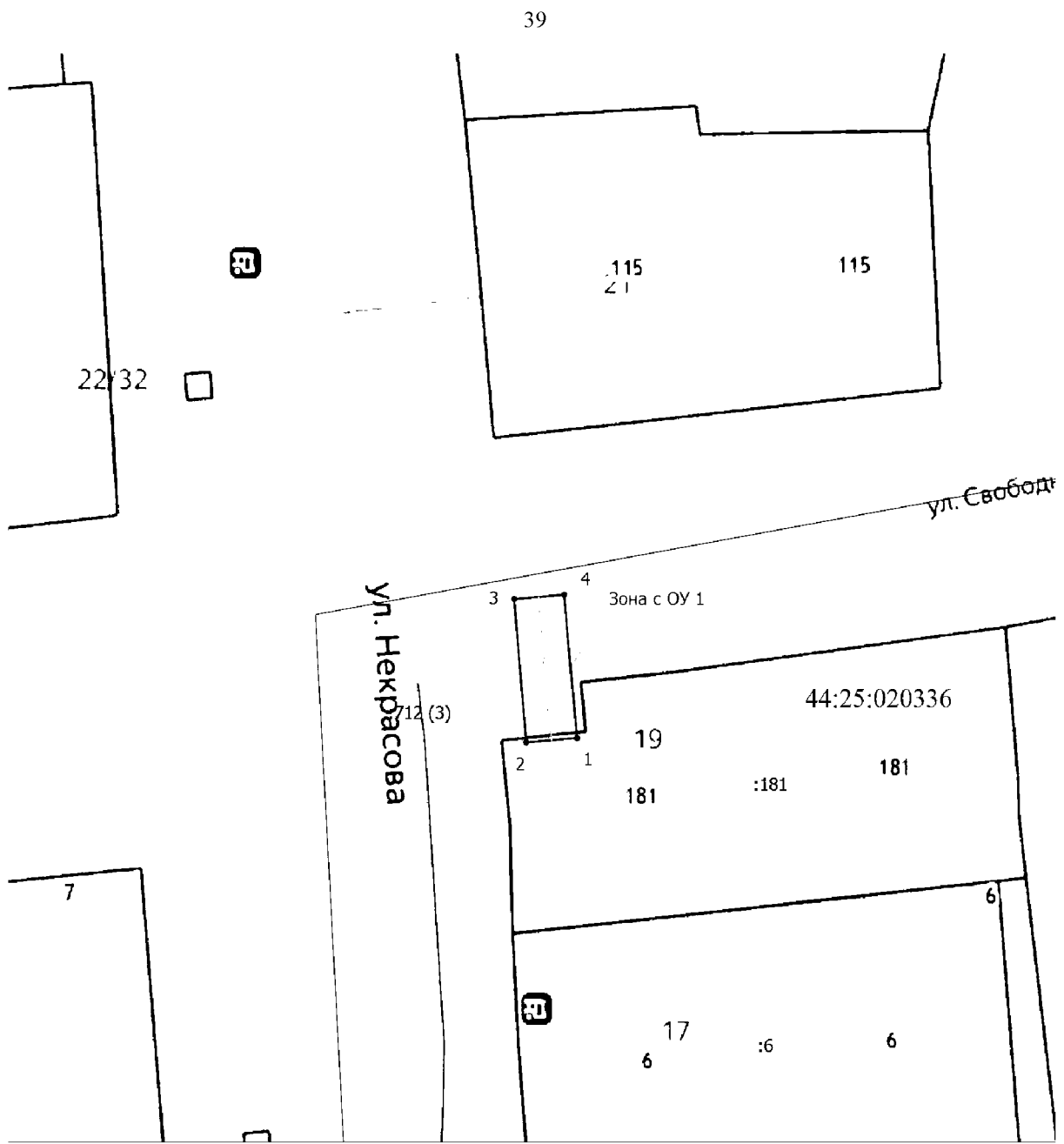
к приказу департамента  
имущественных и земельных  
отношений  
Костромской области  
от «26» июля 2024 года № 109-од

## СВЕДЕНИЯ

о границах охранной зоны сооружения трубопроводного транспорта,  
имеющего местоположение: Костромская область, городской округ  
город Буй, город Буй, улица Некрасова, д.19

Обозначение характерных точек границ	Координаты, м	
	X	Y
1	370998,04	1249154,62
2	370997,70	1249150,64
3	371008,69	1249149,68
4	371009,03	1249153,66
1	370998,04	1249154,62





Масштаб 1:500

Условные обозначения

- \_\_\_\_\_ - Часть границы, местоположение которой определено при выполнении кадастровых работ
- - Характерная точка границы, сведения о которой позволяют однозначно определить ее положение на местности
- Зона с ОУ 1 - Зона с особыми условиями использования территории Зона с ОУ 1
- 1 - Обозначение новой характерной точки
- :6 - Кадастровый номер земельного участка
- \_\_\_\_\_ - Часть границы, сведения ЕГРН о которой позволяют однозначно определить ее положение на местности
- \_\_\_\_\_ - Граница кадастрового квартала
- \_\_\_\_\_ - Ось газопровода
- 44:25:020336 - Номер кадастрового квартала

## Приложение № 18

к приказу департамента  
имущественных и земельных  
отношений  
Костромской области  
от «26» июля 2024 года № 109-од

## СВЕДЕНИЯ

о границах охранной зоны сооружения трубопроводного транспорта,  
имеющего местоположение: Костромская область, Буйский район, г. Буй,  
ул. 8 Марта, д.76, газопровод-ввод к жилому дому

Обозначение характерных точек границ	Координаты, м	
	X	Y
1	371773,26	1249867,15
2	371771,95	1249854,36
3	371775,93	1249853,96
4	371777,24	1249866,75
1	371773,26	1249867,15



Условные обозначения

- Часть границы, местоположение которой определено при выполнении кадастровых работ
- - Характерная точка границы, сведения о которой позволяют однозначно определить ее положение на местности
- Зона с ОУ 1 - Зона с особыми условиями использования территории Зона с ОУ I
- 1 - Обозначение новой характерной точки
- :2 - Кадастровый номер земельного участка
- - Часть границы, сведения ЕГРН о которой позволяют однозначно определить ее положение на местности
- - Граница кадастрового квартала
- - - - - Ось газопровода
- 44:25:020314 - Номер кадастрового квартала

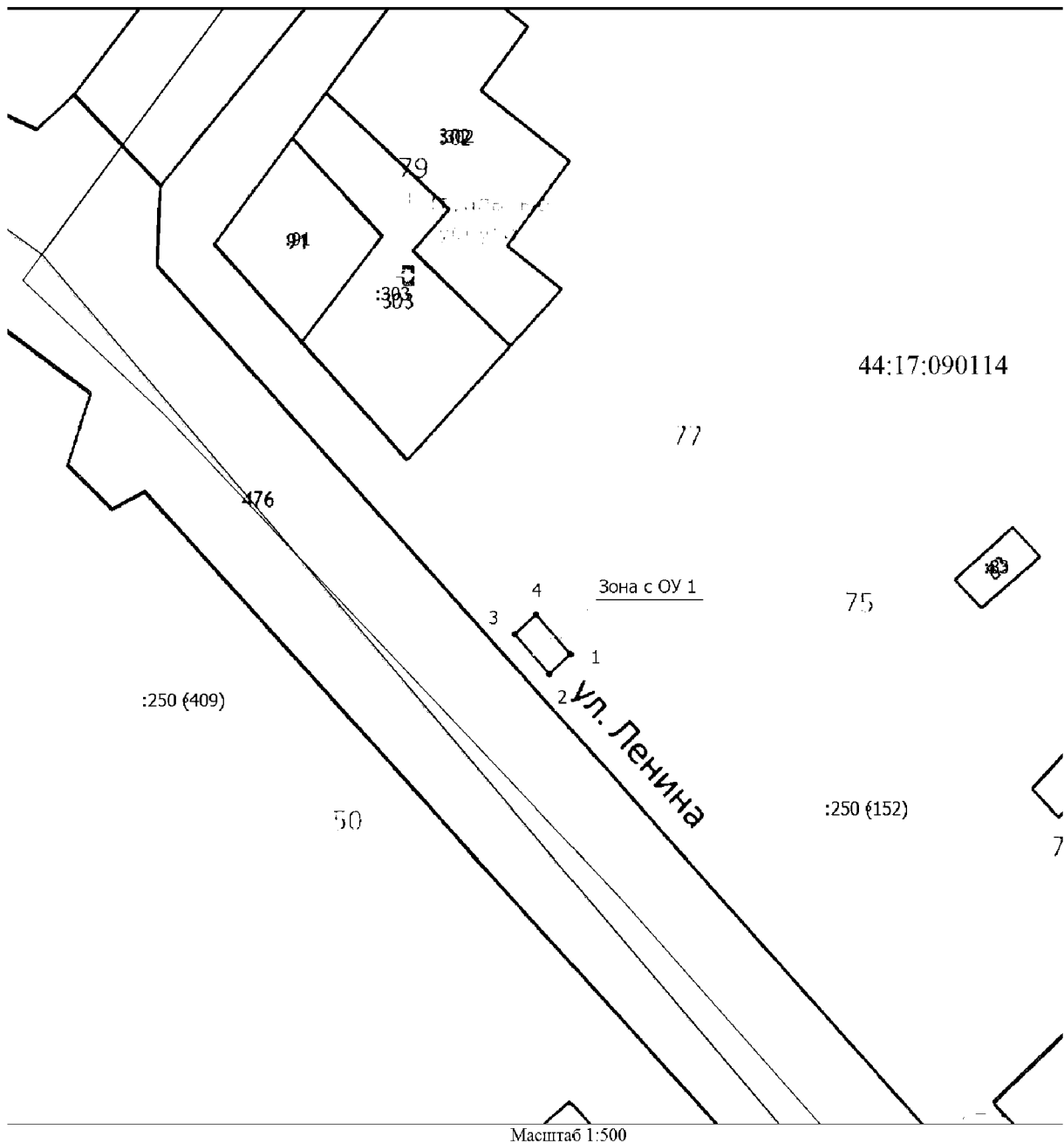
## Приложение № 19

к приказу департамента  
имущественных и земельных  
отношений  
Костромской области  
от «26» июля 2024 года № 109-од

## СВЕДЕНИЯ

о границах охранной зоны сооружения трубопроводного транспорта,  
имеющего местоположение: Российская Федерация, Костромская область,  
Парфеньевский район, с. Парфеньево, ул. Ленина, д.77

Обозначение характерных точек границ	Координаты, м	
	X	Y
1	371313,02	2183388,57
2	371311,54	2183386,92
3	371314,52	2183384,24
4	371316,00	2183385,89
1	371313,02	2183388,57



## Условные обозначения

- - Часть границы, местоположение которой определено при выполнении кадастровых работ
- - Характерная точка границы, сведения о которой позволяют однозначно определить ее положение на местности
- Зона с ОУ 1** - Зона с особыми условиями использования территории Зона с ОУ 1
- 1** - Обозначение новой характерной точки
- :81** - Кадастровый номер земельного участка
- - Часть границы, сведения ЕГРН о которой позволяют однозначно определить ее положение на местности
- - Граница кадастрового квартала
- - Ось газопровода
- 44:17:090114 - Номер кадастрового квартала

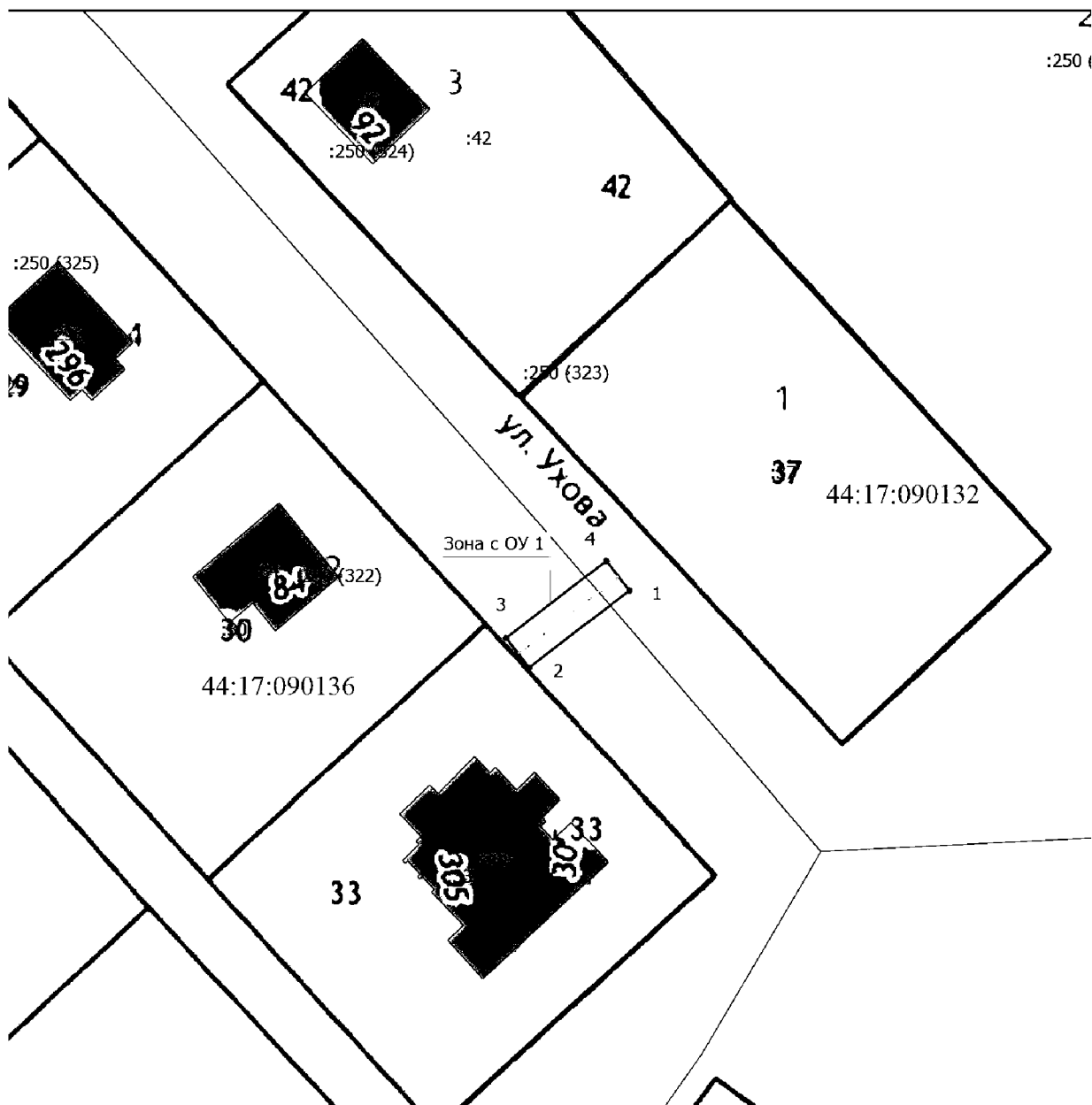
## Приложение № 20

к приказу департамента  
имущественных и земельных  
отношений  
Костромской области  
от «26» июля 2024 года № 109-од

## СВЕДЕНИЯ

о границах охранной зоны сооружения трубопроводного транспорта,  
имеющего местоположение: Костромская область, Парфеньевский район,  
с. Парфеньево, ул. Ухова, д.2а

Обозначение характерных точек границ	Координаты, м	
	X	Y
1	370035,09	2183430,73
2	370026,88	2183420,13
3	370030,04	2183417,69
4	370038,25	2183428,29
1	370035,09	2183430,73



## Условные обозначения

- \_\_\_\_\_ - Часть границы, местоположение которой определено при выполнении кадастровых работ
- - Характерная точка границы, сведения о которой позволяют однозначно определить ее положение на местности
- Зона с ОУ 1** - Зона с особыми условиями использования территории Зона с ОУ 1
- 1** - Обозначение новой характерной точки
- :37** - Кадастровый номер земельного участка
- \_\_\_\_\_ - Часть границы, сведения ЕГРН о которой позволяют однозначно определить ее положение на местности
- \_\_\_\_\_ - Граница кадастрового квартала
- \_\_\_\_\_ - Ось газопровода
- 44:17:090132 - Номер кадастрового квартала

## Приложение № 21

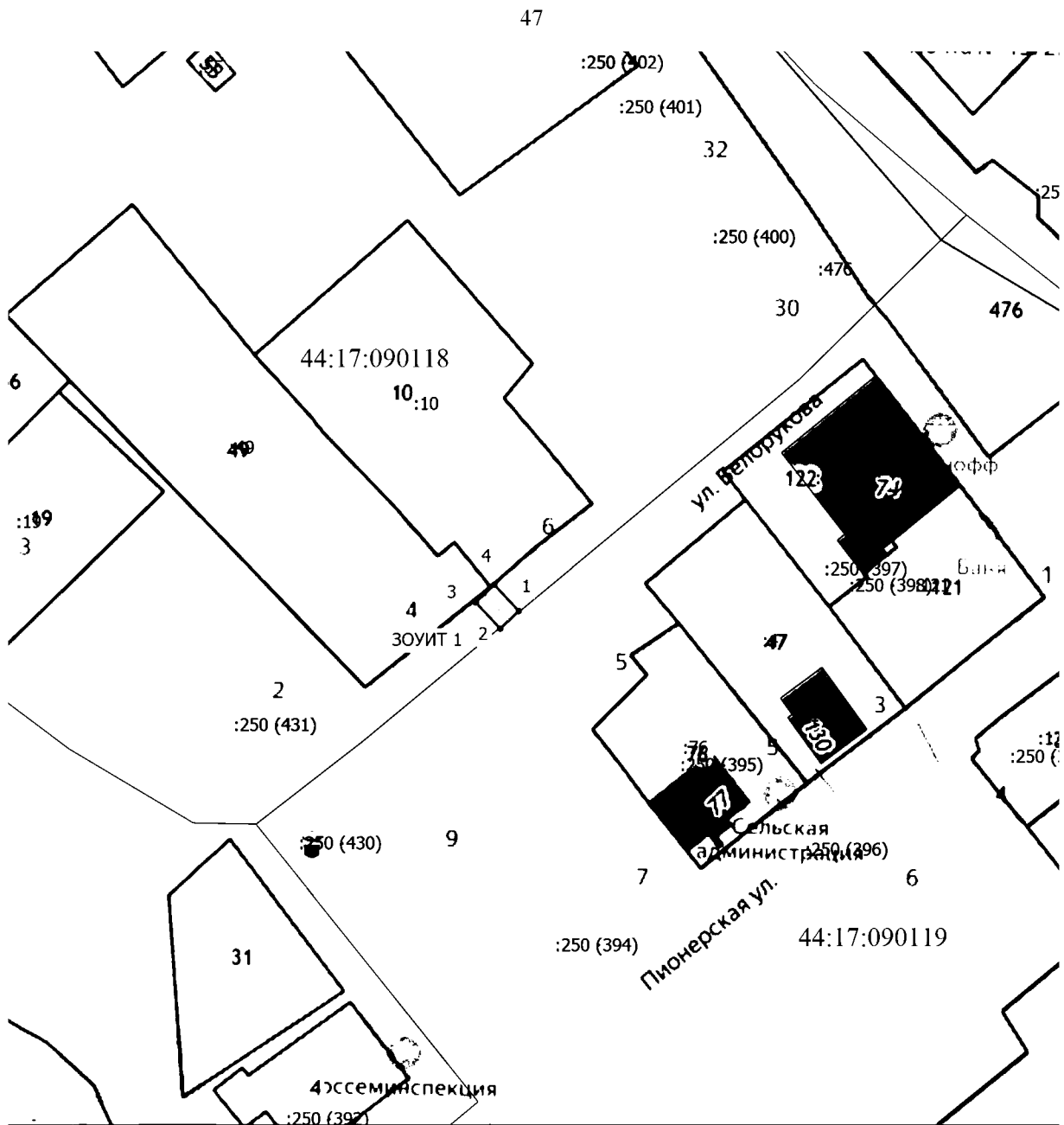
к приказу департамента  
имущественных и земельных  
отношений  
Костромской области  
от «26» июля 2024 года № 109-од

## СВЕДЕНИЯ

о границах охранной зоны сооружения трубопроводного транспорта,  
имеющего местоположение: Костромская область, Парфеньевский район,  
с. Парфеньево, ул. Белорукова, д.6

Обозначение характерных точек границ	Координаты, м	
	X	Y
1	371010,78	2183523,37
2	371008,04	2183520,47
3	371012,10	2183516,63
4	371014,84	2183519,53
1	371010,78	2183523,37





Условные обозначения

- - Часть границы, местоположение которой определено при выполнении кадастровых работ
- - Характерная точка границы, сведения о которой позволяют однозначно определить ее положение на местности
- ЗОУИТ 1 - Зона с особыми условиями использования территории ЗОУИТ 1
- 1 - Обозначение новой характерной точки
- :10 - Кадастровый номер земельного участка
- - Часть границы, сведения ЕГРН о которой позволяют однозначно определить ее положение на местности
- - Граница кадастрового квартала
- - Ось газопровода
- 44:17:090118 - Номер кадастрового квартала

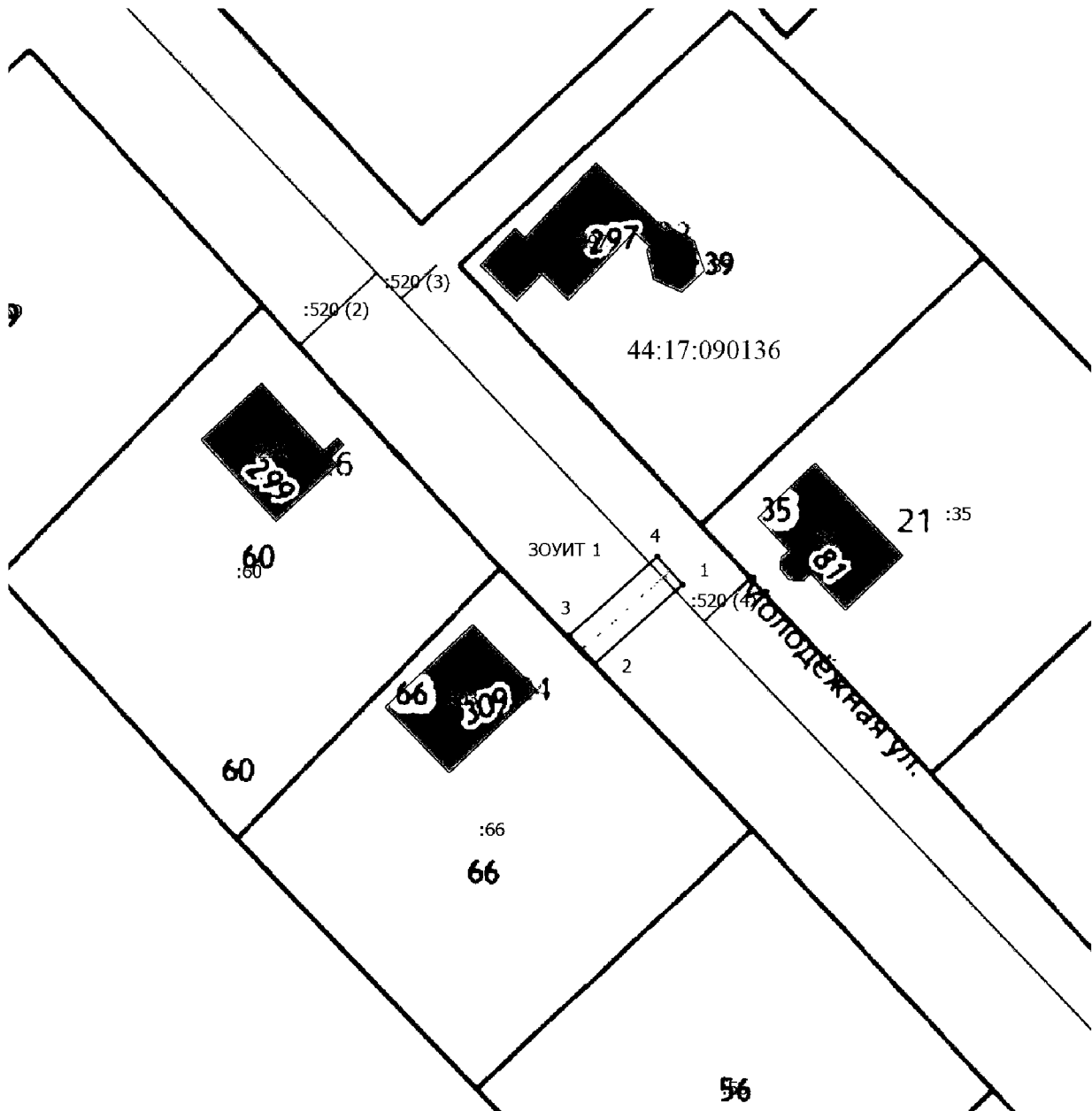
## Приложение № 22

к приказу департамента  
имущественных и земельных  
отношений  
Костромской области  
от «26» июля 2024 года № 109-од

## СВЕДЕНИЯ

о границах охранной зоны сооружения трубопроводного транспорта,  
имеющего местоположение: Костромская область, Парфеньевский район,  
с. Парфеньево, ул. Молодежная, д.24

Обозначение характерных точек границ	Координаты, м	
	X	Y
1	370290,41	2183047,33
2	370282,06	2183038,03
3	370285,04	2183035,35
4	370293,39	2183044,65
1	370290,41	2183047,33



Масштаб 1:700

## Условные обозначения

—	- Часть границы, местоположение которой определено при выполнении кадастровых работ
•	- Характерная точка границы, сведения о которой позволяют однозначно определить ее положение на местности
<b>ЗОУИТ 1</b>	- Зона с особыми условиями использования территории ЗОУИТ 1
<b>1</b>	- Обозначение новой характерной точки
<b>:35</b>	- Кадастровый номер земельного участка
—	- Часть границы, сведения ЕГРН о которой позволяют однозначно определить ее положение на местности
—	- Граница кадастрового квартала
—	- Ось газопровода
44:17:090136	- Номер кадастрового квартала

## Приложение № 23

к приказу департамента  
имущественных и земельных  
отношений  
Костромской области  
от «26» июля 2024 года № 109-од

## СВЕДЕНИЯ

о границах охранной зоны сооружения трубопроводного транспорта,  
имеющего местоположение: Костромская область, Парфеньевский район,  
с. Парфеньево, ул. Пионерская, д.3, д.4

Обозначение характерных точек границ	Координаты, м	
	X	Y
1	370990,06	2183590,05
2	370988,21	2183591,02
3	370986,35	2183587,48
4	370988,19	2183586,51
5	370992,62	2183584,13
6	370994,52	2183587,65
1	370990,06	2183590,05
7	370984,29	2183574,29
8	370981,77	2183571,19
9	370985,28	2183568,34
10	370987,80	2183571,44
7	370984,29	2183574,29



Масштаб 1:500

## Условные обозначения

- - Часть границы, местоположение которой определено при выполнении кадастровых работ
- - Характерная точка границы, сведения о которой позволяют однозначно определить ее положение на местности
- ЗОУИТ 1 (1)** - Зона с особыми условиями использования территории ЗОУИТ 1
- 1** - Обозначение новой характерной точки
- :3** - Кадастровый номер земельного участка
- - Часть границы, сведения ЕГРН о которой позволяют однозначно определить ее положение на местности
- - Граница кадастрового квартала
- 44:17:090119 - Номер кадастрового квартала
- - Ось газопровода

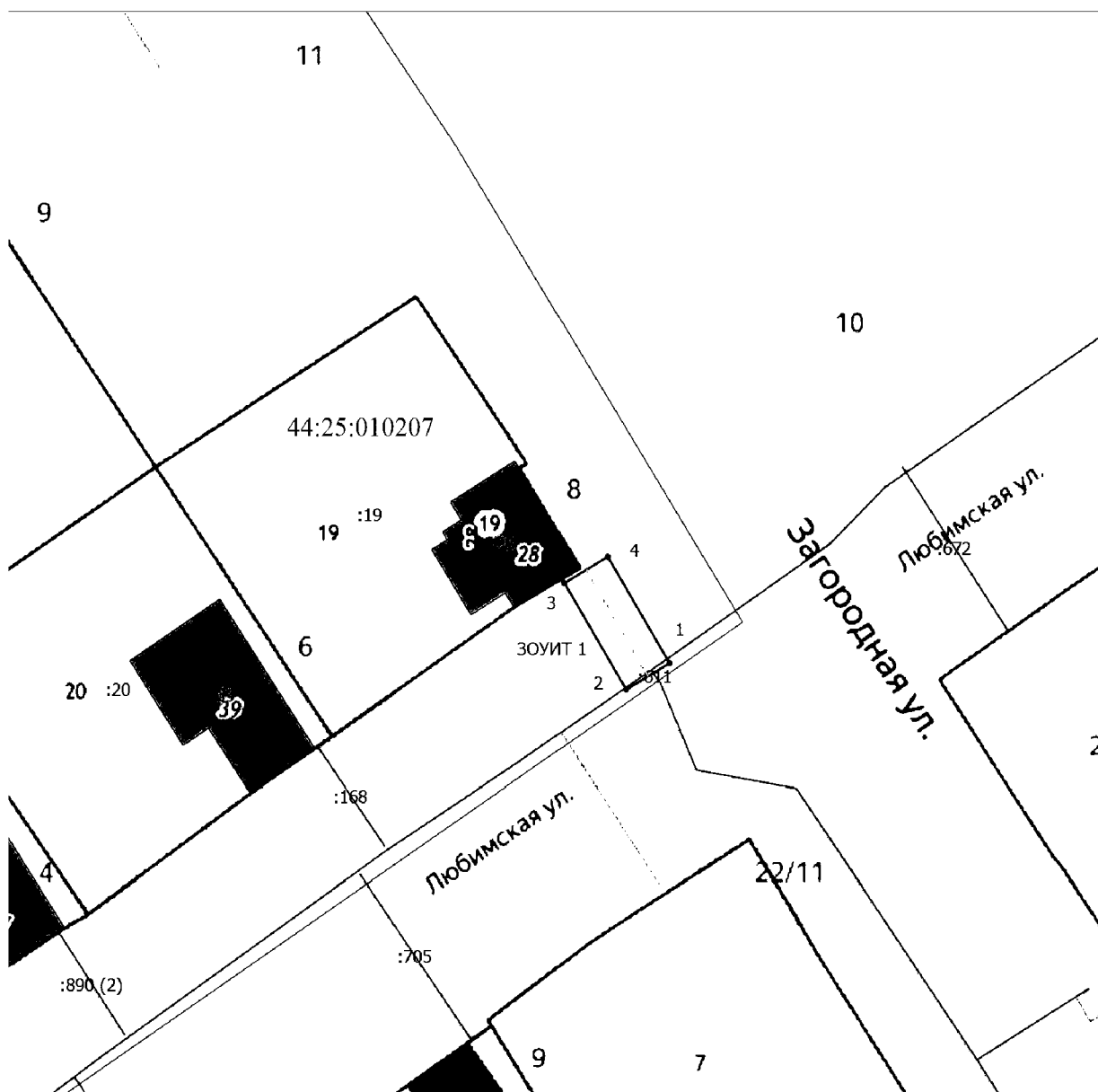
## Приложение № 24

к приказу департамента  
имущественных и земельных  
отношений  
Костромской области  
от «26» июля 2024 года № 109-од






## СВЕДЕНИЯ

о границах охранной зоны сооружения трубопроводного транспорта,  
имеющего местоположение: Костромская область, Буйский район, г. Буй,  
ул. Любимская, д.8, газопровод-ввод к жилому дому

Обозначение характерных точек границ	Координаты, м	
	X	Y
1	370710,28	1247904,03
2	370708,24	1247900,59
3	370716,47	1247895,68
4	370718,51	1247899,12
1	370710,28	1247904,03



Условные обозначения

-  - Часть границы, местоположение которой определено при выполнении кадастровых работ
-  - Характерная точка границы, сведения о которой позволяют однозначно определить ее положение на местности
- ЗОУИТ 1** - Зона с особыми условиями использования территории ЗОУИТ 1 — Охранная зона объекта газоснабжения: "Газопровод-ввод к жилому дому по адресу: Костромская область, Буйский район, г.Буй, ул.Любимская, д.8"
- 1** - Обозначение новой характерной точки
- :19** - Кадастровый номер земельного участка
-  - Часть границы, сведения ЕГРН о которой позволяют однозначно определить ее положение на местности
-  - Граница кадастрового квартала
-  - Ось газопровода
- 44:25:010207** - Номер кадастрового квартала

## Приложение № 25

к приказу департамента  
имущественных и земельных  
отношений  
Костромской области  
от «26» июля 2024 года № 109-од

## СВЕДЕНИЯ

о границах охранной зоны сооружения трубопроводного транспорта,  
имеющего местоположение: Костромская область, городской округ  
город Буй, город Буй, улица Свободного Труда, д.57/13, д.42А

Обозначение характерных точек границ	Координаты, м	
	X	Y
1	371060,57	1249575,17
2	371060,15	1249571,19
3	371073,23	1249569,82
4	371073,65	1249573,80
1	371060,57	1249575,17
5	371049,95	1249366,85
6	371049,53	1249362,87
7	371060,88	1249361,68
8	371061,30	1249365,66
5	371049,95	1249366,85





Масштаб 1:1500

## Условные обозначения

- - Часть границы, местоположение которой определено при выполнении кадастровых работ
- - Характерная точка границы, сведения о которой позволяют однозначно определить ее положение на местности
- ЗОУИТ 1 (1)** - Зона с особыми условиями использования территории ЗОУИТ 1 — Охранная зона объекта газоснабжения: "Газопровод-ввод к индивидуальным жилым домам по адресу: Костромская область, Буйский район, г. Буй, ул. Свободного Труда, д.57/13, д.42А."
- 1** - Обозначение новой характерной точки
- :3** - Кадастровый номер земельного участка
- - Часть границы, сведения ЕГРН о которой позволяют однозначно определить ее положение на местности
- - Граница кадастрового квартала
- - Ось газопровода
- 44:25:020337 - Номер кадастрового квартала

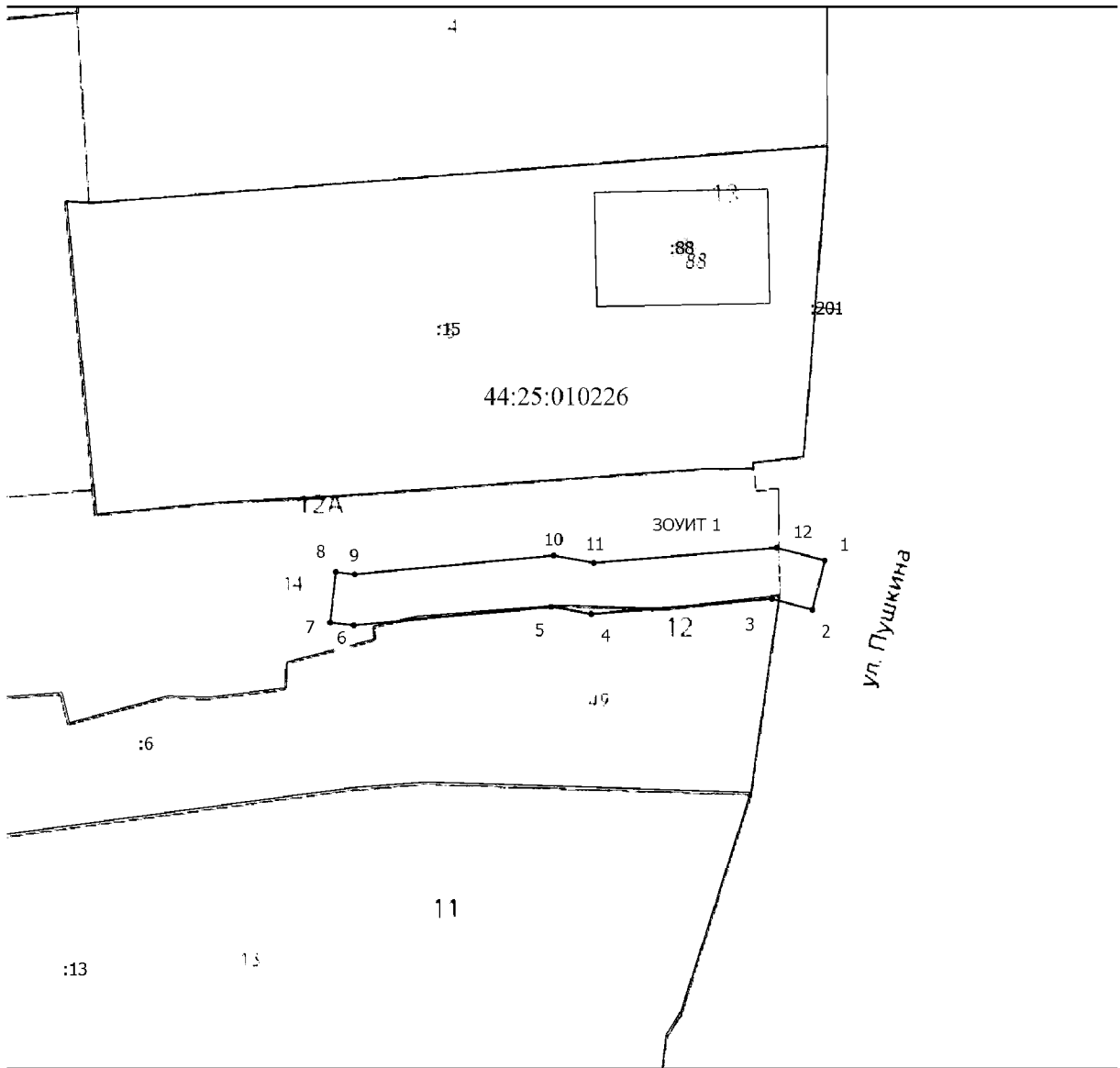
## Приложение № 26

к приказу департамента  
имущественных и земельных  
отношений  
Костромской области  
от «26» июля 2024 года № 109-од

## СВЕДЕНИЯ

о границах охранной зоны сооружения трубопроводного транспорта,  
имеющего местоположение: Костромская область, Буйский район, г. Буй,  
ул. Пушкина, д.12А, газопровод-ввод к индивидуальному жилому дому

Обозначение характерных точек границ	Координаты, м	
	X	Y
1	369928,16	1248771,41
2	369924,28	1248770,41
3	369925,13	1248767,14
4	369923,95	1248752,53
5	369924,51	1248749,34
6	369923,05	1248733,37
7	369923,27	1248731,47
8	369927,25	1248731,93
9	369927,07	1248733,45
10	369928,55	1248749,53
11	369927,97	1248752,74
12	369929,17	1248767,52
1	369928,16	1248771,41



Масштаб 1:500

Условные обозначения

- - - - - Часть границы, местоположение которой определено при выполнении кадастровых работ
- - Характерная точка границы, сведения о которой позволяют однозначно определить ее положение на местности
- ЗОУИТ 1 - Зона с особыми условиями использования территории ЗОУИТ 1
- 1 - Обозначение новой характерной точки
- :6 - Кадастровый номер земельного участка
- Часть границы, сведения ЕГРН о которой позволяют однозначно определить ее положение на местности
- Граница кадастрового квартала
- Ось газопровода
- 44:25:010226 - Номер кадастрового квартала

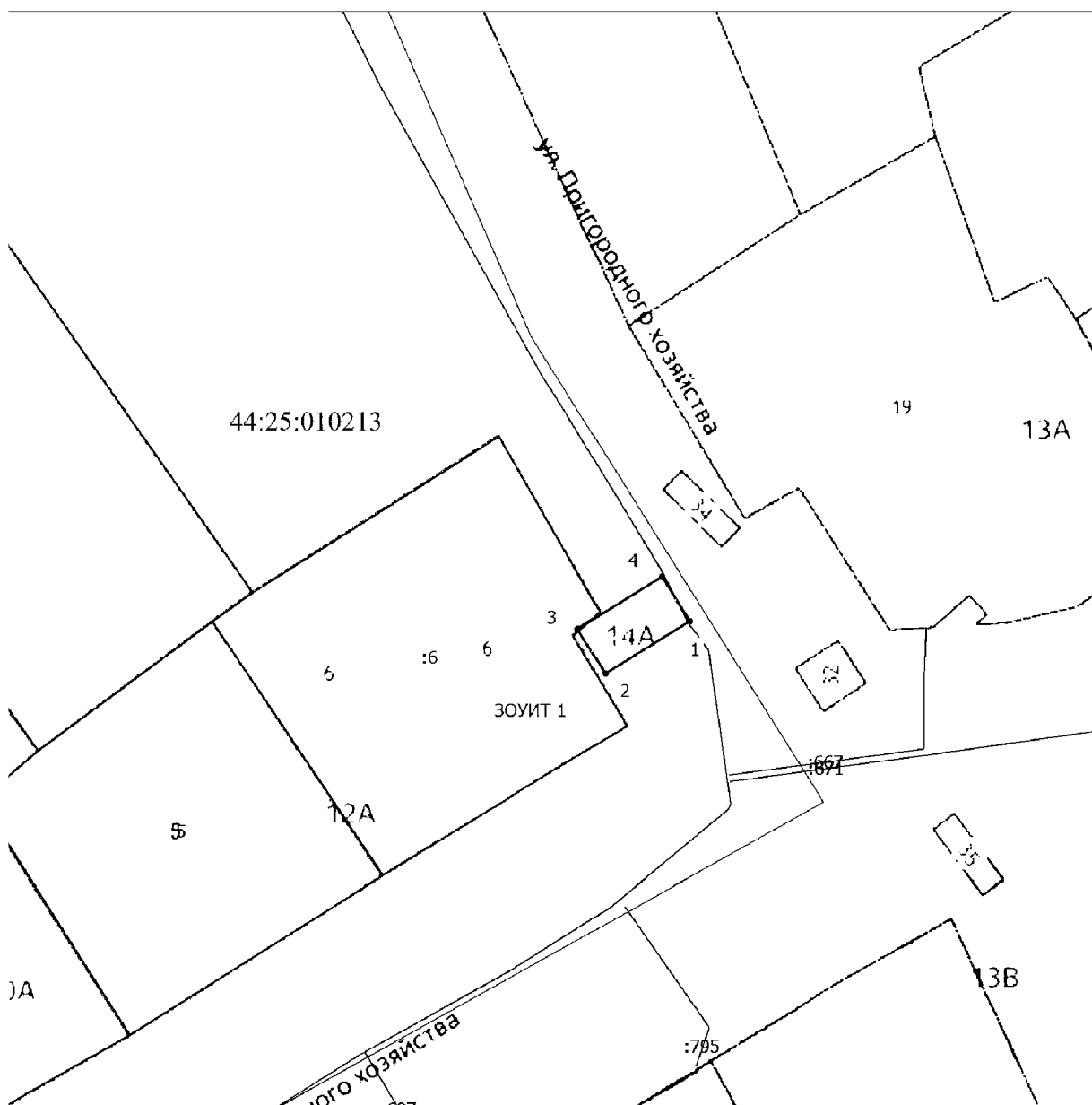
## Приложение № 27

к приказу департамента  
имущественных и земельных  
отношений  
Костромской области  
от «26» июля 2024 года № 109-од

## СВЕДЕНИЯ

о границах охранной зоны сооружения трубопроводного транспорта,  
имеющего местоположение: Костромская область, городской округ  
город Буй, город Буй, улица Пригородного хозяйства, дом 14а

Обозначение характерных точек границ	Координаты, м	
	X	Y
1	370588,37	1248230,87
2	370584,37	1248224,43
3	370587,77	1248222,31
4	370591,77	1248228,75
1	370588,37	1248230,87



Масштаб 1:500

Условные обозначения

- - Часть границы, местоположение которой определено при выполнении кадастровых работ
- - Характерная точка границы, сведения о которой позволяют однозначно определить ее положение на местности
- ЗОУИТ 1 - Зона с особыми условиями использования территории ЗОУИТ 1
- 1 - Обозначение новой характерной точки
- :5 - Кадастровый номер земельного участка
- - Часть границы, сведения ЕГРН о которой позволяют однозначно определить ее положение на местности
- - Граница кадастрового квартала
- - Ось газопровода
- 44:25:010213 - Номер кадастрового квартала

## Приложение № 28

к приказу департамента  
имущественных и земельных  
отношений  
Костромской области  
от «26» июля 2024 года № 109-од

## СВЕДЕНИЯ

о границах охранной зоны сооружения трубопроводного транспорта,  
имеющего местоположение: Костромская область, г. Кострома,  
ул. Задорина, д.№ 37/75

Обозначение характерных точек границ	Координаты, м	
	X	Y
1	292781,57	1212886,51
2	292777,57	1212886,51
3	292777,59	1212871,87
4	292781,59	1212871,87
1	292781,57	1212886,51



Масштаб 1:500

## Условные обозначения

- Часть границы, местоположение которой определено при выполнении кадастровых работ
- - Характерная точка границы, сведения о которой позволяют однозначно определить ее положение на местности
- ЗОНУИТ 1** - Зона с особыми условиями использования территории ЗОНУИТ 1
- 1** - Обозначение новой характерной точки
- :318** - Кадастровый номер земельного участка
- - Часть границы, сведения ЕГРН о которой позволяют однозначно определить ее положение на местности
- - Граница кадастрового квартала
- - Ось газопровода
- 44:27:040316** - Номер кадастрового квартала

## Приложение № 29

к приказу департамента  
имущественных и земельных  
отношений  
Костромской области  
от «26» июля 2024 года № 109-од

## СВЕДЕНИЯ

о границах охранной зоны сооружения трубопроводного транспорта,  
имеющего местоположение: Костромская область, Буйский район, г. Буй,  
ул. Фрунзе, д.22, газопровод-ввод к жилому дому

Обозначение характерных точек границ	Координаты, м	
	X	Y
1	370232,57	1248393,93
2	370229,16	1248395,67
3	370227,34	1248392,11
4	370231,01	1248390,24
5	370235,77	1248388,58
6	370237,09	1248392,36
1	370232,57	1248393,93





Условные обозначения

- — — — — - Часть границы, местоположение которой определено при выполнении кадастровых работ
- - Характерная точка границы, сведения о которой позволяют однозначно определить ее положение на местности
- ЗОУИТ 1** - Зона с особыми условиями использования территории ЗОУИТ 1
- 1** - Обозначение новой характерной точки
- :16** - Кадастровый номер земельного участка
- — — — — - Часть границы, сведения ЕГРН о которой позволяют однозначно определить ее положение на местности
- — — — — - Граница сооружения
- — — — — - Граница кадастрового квартала
- — — — — - Ось газопровода
- 44:25:010220 - Номер кадастрового квартала



## Приложение № 30

к приказу департамента  
имущественных и земельных  
отношений  
Костромской области  
от «26» июля 2024 года № 109-од

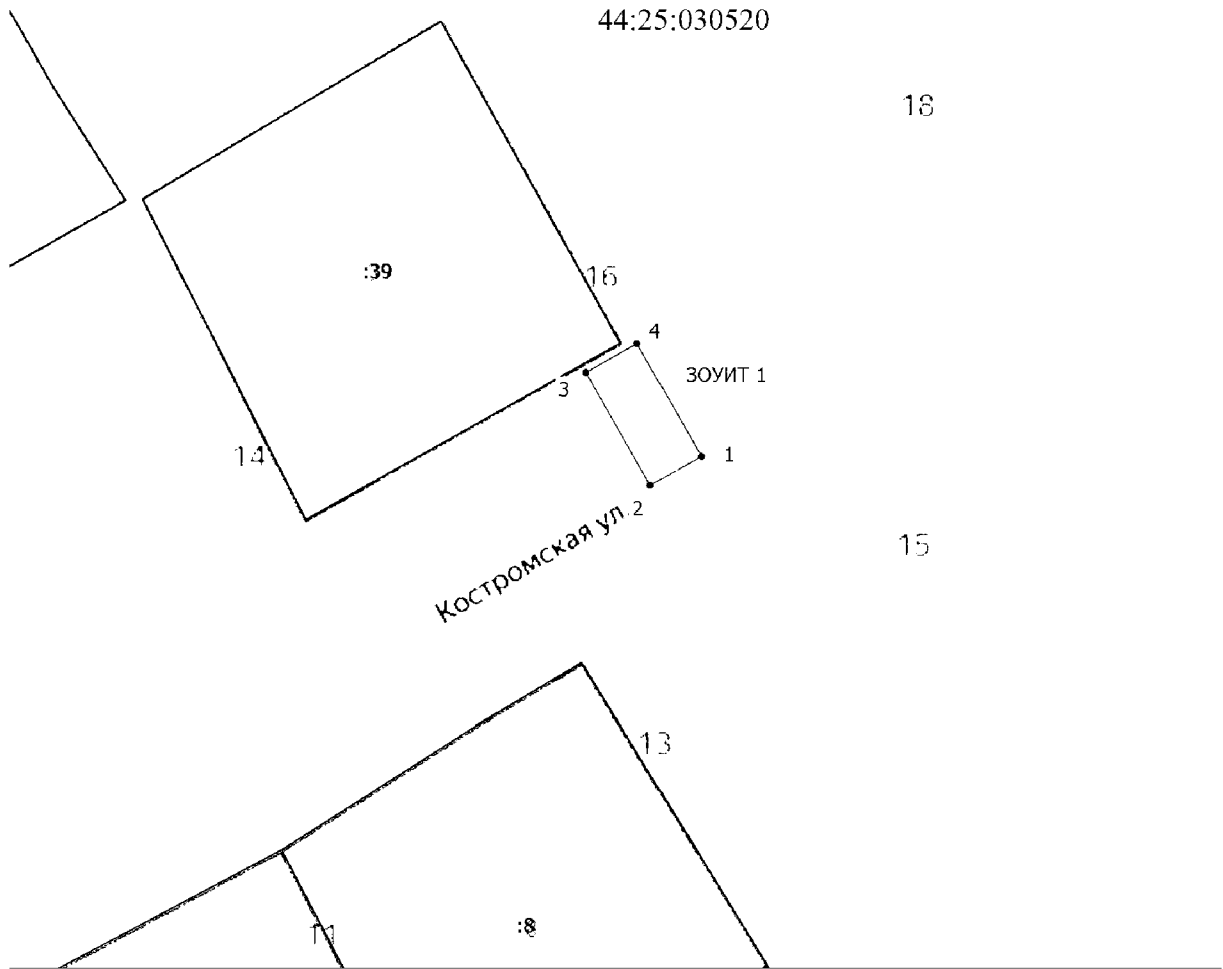
## СВЕДЕНИЯ

о границах охранной зоны сооружения трубопроводного транспорта,  
имеющего местоположение: Костромская область, городской округ  
город Буй, город Буй, улица Костромская, д.16

Обозначение характерных точек границ	Координаты, м	
	X	Y
1	369470,65	1251363,84
2	369468,67	1251360,36
3	369476,40	1251355,98
4	369478,38	1251359,46
1	369470,65	1251363,84

40

20



Условные обозначения

- - Часть границы, местоположение которой определено при выполнении кадастровых работ
- - Характерная точка границы, сведения о которой позволяют однозначно определить ее положение на местности
- ЗОУИТ 1** - Зона с особыми условиями использования территории ЗОУИТ 1
- 1** - Обозначение новой характерной точки
- :8** - Кадастровый номер земельного участка
- ===== - Часть границы, сведения ЕГРН о которой позволяют однозначно определить ее положение на местности
- ===== - Граница кадастрового квартала
- - Ось газопровода
- 44:25:030520 - Номер кадастрового квартала

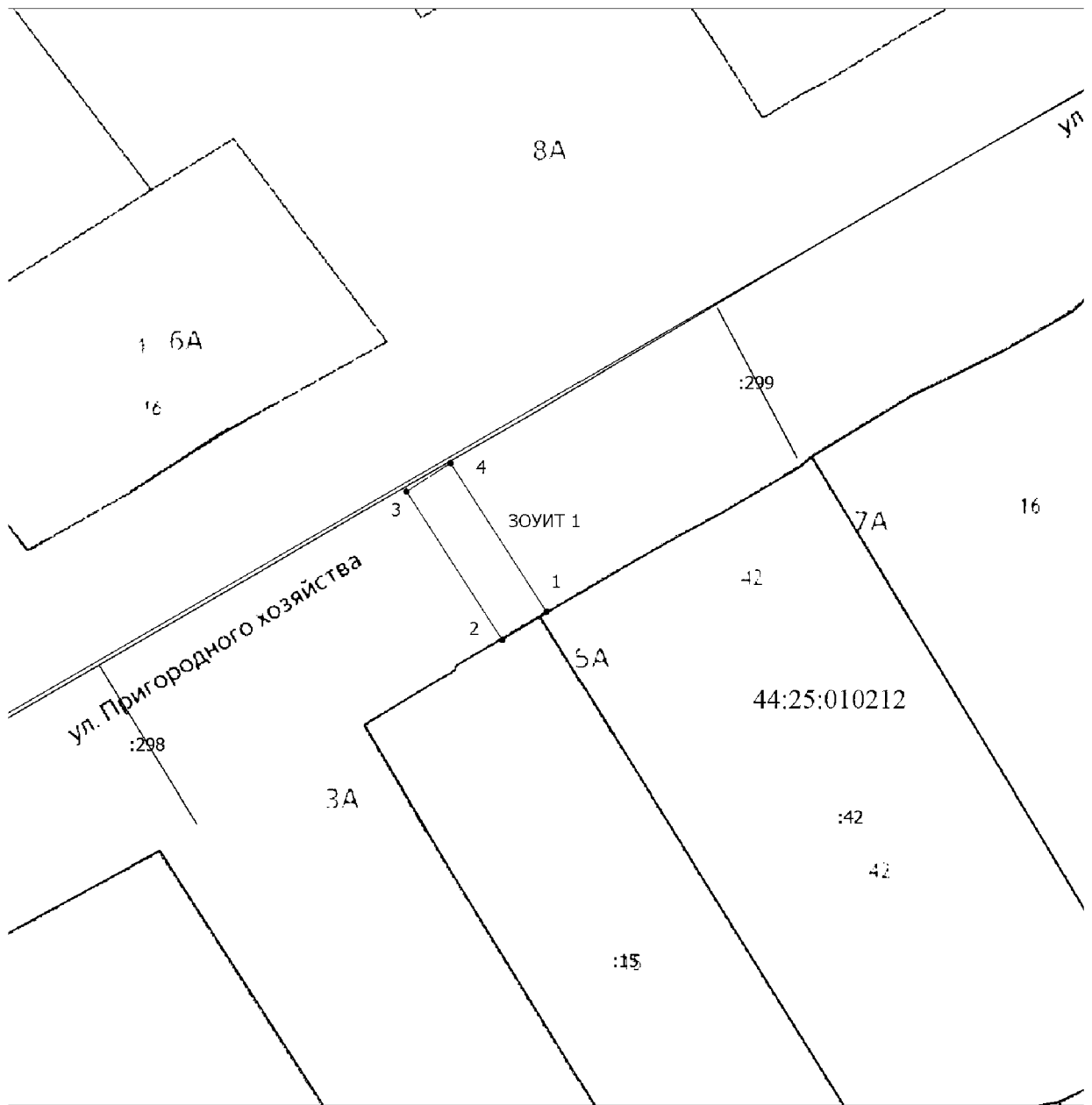
## Приложение № 31

к приказу департамента  
имущественных и земельных  
отношений  
Костромской области  
от «26» июля 2024 года № 109-од

## СВЕДЕНИЯ

о границах охранной зоны сооружения трубопроводного транспорта,  
имеющего местоположение: Костромская область, городской округ  
город Буй, город Буй, улица Пригородного хозяйства, д.5А

Обозначение характерных точек границ	Координаты, м	
	X	Y
1	370507,81	1248152,01
2	370505,65	1248148,65
3	370516,97	1248141,35
4	370519,13	1248144,71
1	370507,81	1248152,01



Масштаб 1:500

/словные обозначения

- - Часть границы, местоположение которой определено при выполнении кадастровых работ
- - Характерная точка границы, сведения о которой позволяют однозначно определить ее положение на местности
- ЗОУИТ 1** - Зона с особыми условиями использования территории ЗОУИТ 1
- 1** - Обозначение новой характерной точки
- :15** - Кадастровый номер земельного участка
- - Часть границы, сведения ЕГРН о которой позволяют однозначно определить ее положение на местности
- - Граница сооружения
- - Граница кадастрового квартала
- - Ось газопровода
- 44:25:010212 - Номер кадастрового квартала

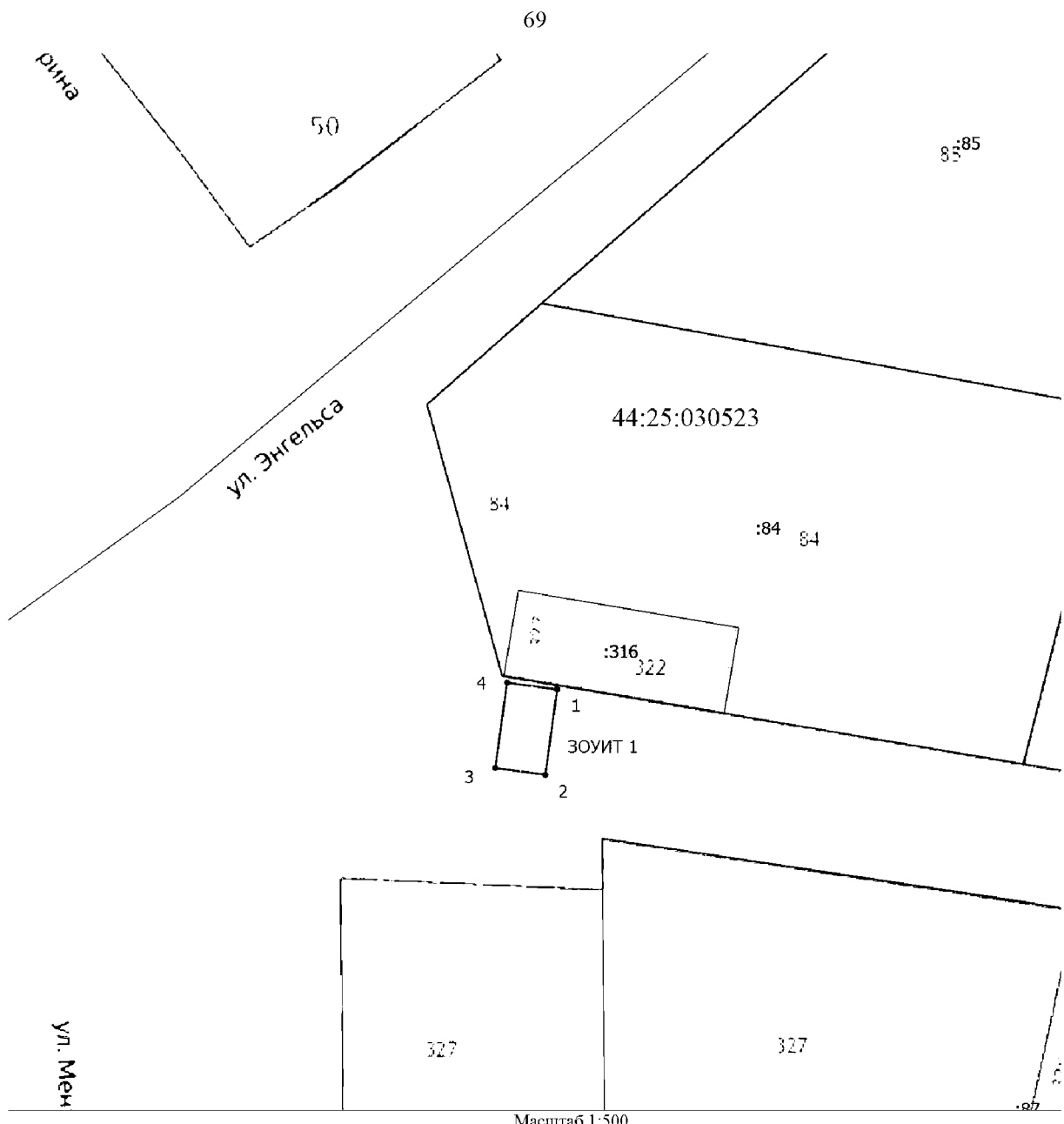
## Приложение № 32

к приказу департамента  
имущественных и земельных  
отношений  
Костромской области  
от «26» июля 2024 года № 109-од

## СВЕДЕНИЯ


о границах охранной зоны сооружения трубопроводного транспорта,  
имеющего местоположение: Костромская область, городской округ  
город Буй, город Буй, улица Мичурина, д.52

Обозначение характерных точек границ	Координаты, м	
	X	Y
1	368818,86	1251094,59
2	368812,12	1251093,66
3	368812,66	1251089,70
4	368819,40	1251090,63
1	368818,86	1251094,59



Условные обозначения

- — — — — - Часть границы, местоположение которой определено при выполнении кадастровых работ
- - Характерная точка границы, сведения о которой позволяют однозначно определить ее положение на местности
- ЗОУИТ 1 - Зона с особыми условиями использования территории ЗОУИТ 1
- 1 - Обозначение новой характерной точки
- :84 - Кадастровый номер земельного участка
- — — — — - Часть границы, сведения ЕГРН о которой позволяют однозначно определить ее положение на местности
- — — — — - Граница сооружения
- — — — — - Граница кадастрового квартала
- — — — — - Ось газопровода
- 44:25:030523 - Номер кадастрового квартала



## Приложение № 33

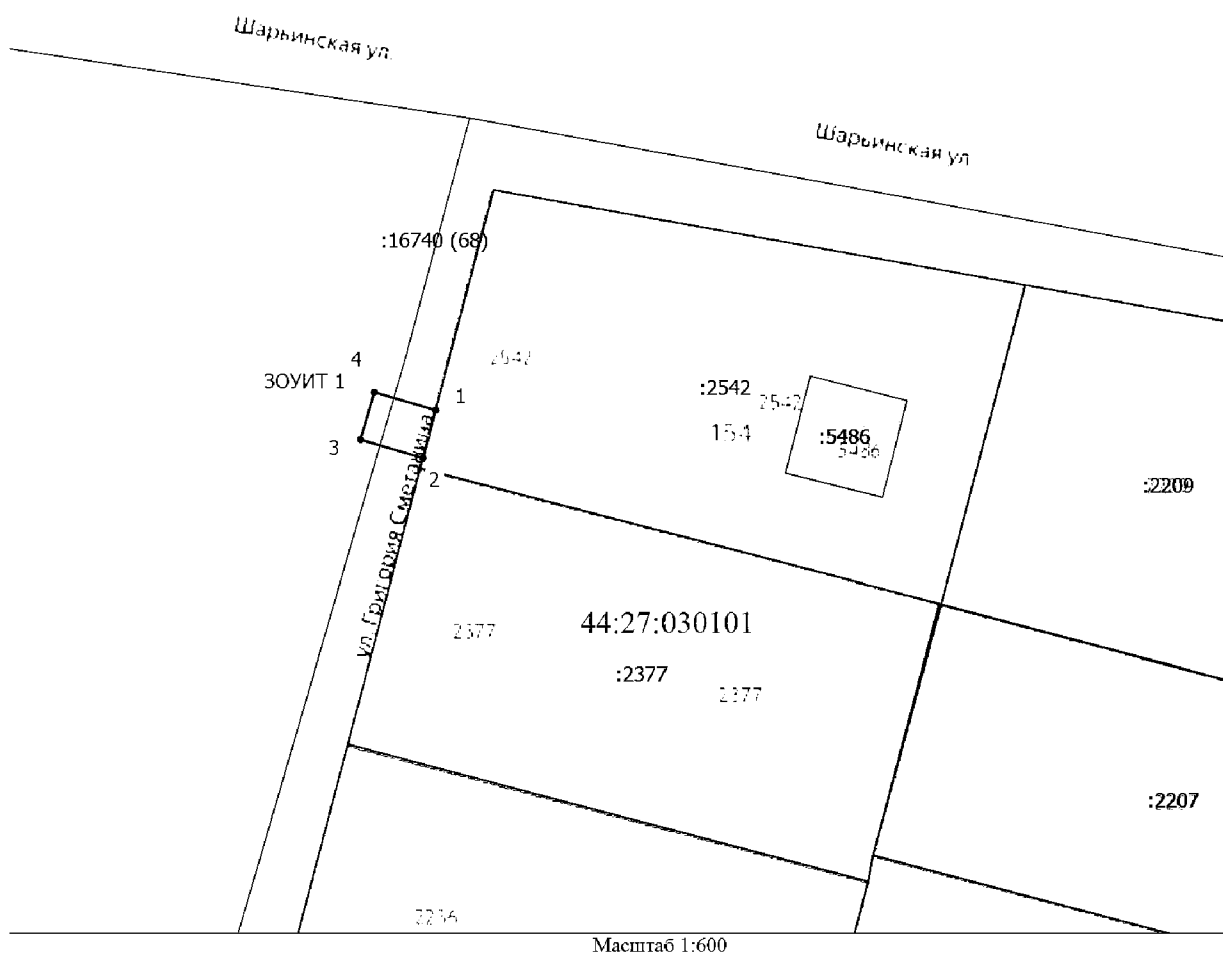
к приказу департамента  
имущественных и земельных  
отношений  
Костромской области  
от «26» июля 2024 года № 109-од

## СВЕДЕНИЯ







о границах охранной зоны сооружения трубопроводного транспорта,  
имеющего местоположение: Костромская область, Костромской район,  
г. Кострома, ул. Шарьинская, д.154


Обозначение характерных точек границ	Координаты, м	
	X	Y
1	297337,79	1214216,12
2	297333,91	1214215,10
3	297335,40	1214210,03
4	297339,24	1214211,15
1	297337,79	1214216,12





## Условные обозначения

-  - Часть границы, местоположение которой определено при выполнении кадастровых работ
-  - Характерная точка границы, сведения о которой позволяют однозначно определить ее положение на местности
- ЗОУИТ 1** - Зона с особыми условиями использования территории ЗОУИТ 1
- 1** - Обозначение новой характерной точки
- :2207** - Кадастровый номер земельного участка
-  - Часть границы, сведения ЕГРН о которой позволяют однозначно определить ее положение на местности
-  - Граница сооружения
-  - Граница кадастрового квартала
-  - Ось газопровода
- 44:27:030101** - Номер кадастрового квартала



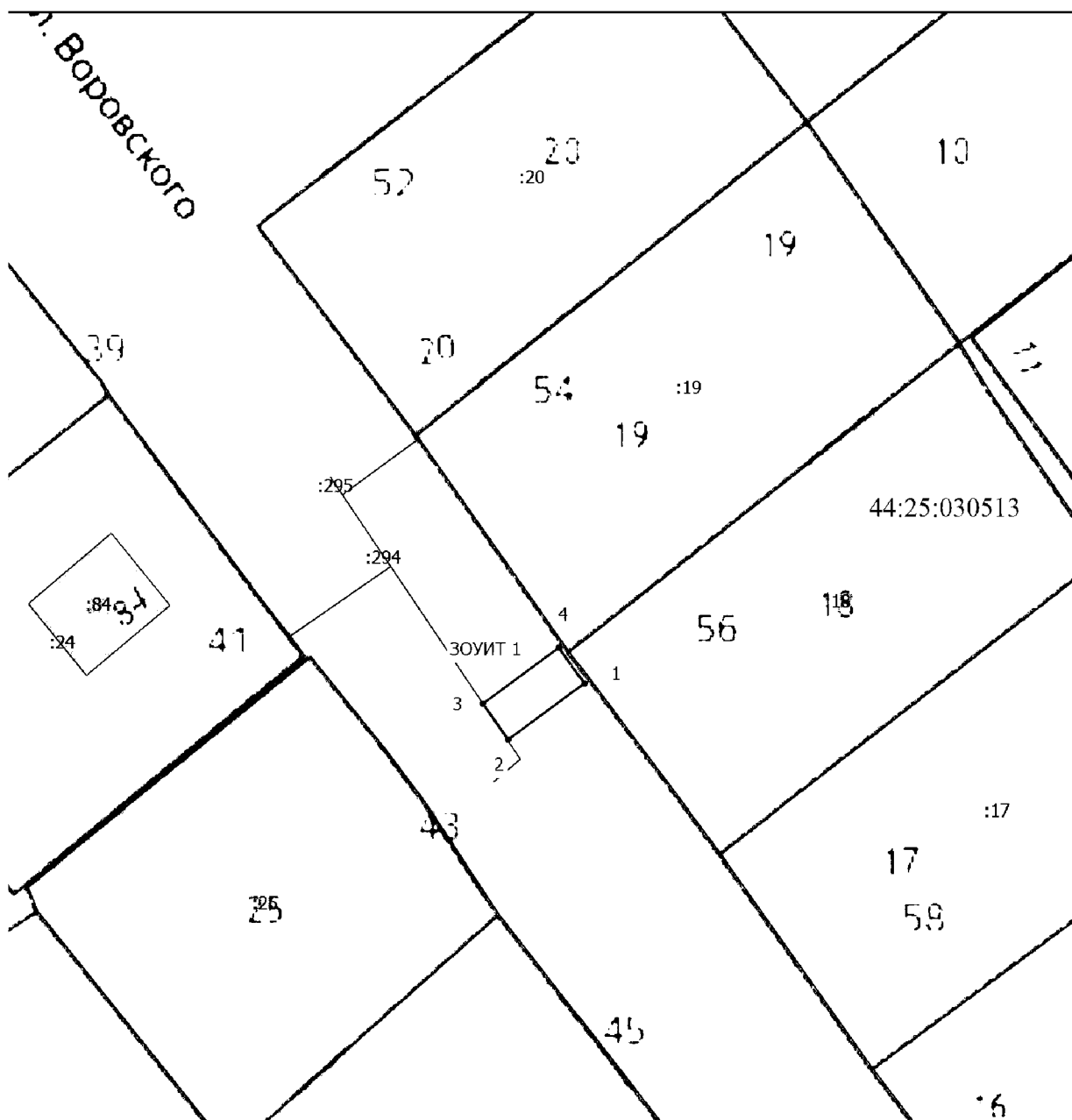
## Приложение № 34

к приказу департамента  
имущественных и земельных  
отношений  
Костромской области  
от «26» июля 2024 года № 109-од

## СВЕДЕНИЯ

о границах охранной зоны сооружения трубопроводного транспорта,  
имеющего местоположение: Костромская область, Буйский район, г. Буй,  
ул. Воровского, д.56, газопровод-ввод к жилому дому

Обозначение характерных точек границ	Координаты, м	
	X	Y
1	368711,63	1250728,15
2	368706,57	1250721,13
3	368709,81	1250718,79
4	368714,87	1250725,81
1	368711,63	1250728,15



## Условные обозначения

- |              |   |
|--------------|---|
| —            | - Часть границы, местоположение которой определено при выполнении кадастровых работ                       |
| •            | - Характерная точка границы, сведения о которой позволяют однозначно определить ее положение на местности |
| ЗОУИТ 1      | - Зона с особыми условиями использования территории ЗОУИТ 1   |
| 1            | - Обозначение новой характерной точки   |
| :10          | - Кадастровый номер земельного участка  |
| —            | - Часть границы, сведения ЕГРН о которой позволяют однозначно определить ее положение на местности        |
| —            | - Граница сооружения  |
| —            | - Граница кадастрового квартала   |
| —            | - Ось газопровода   |
| 44:25:030513 | - Номер кадастрового квартала   |

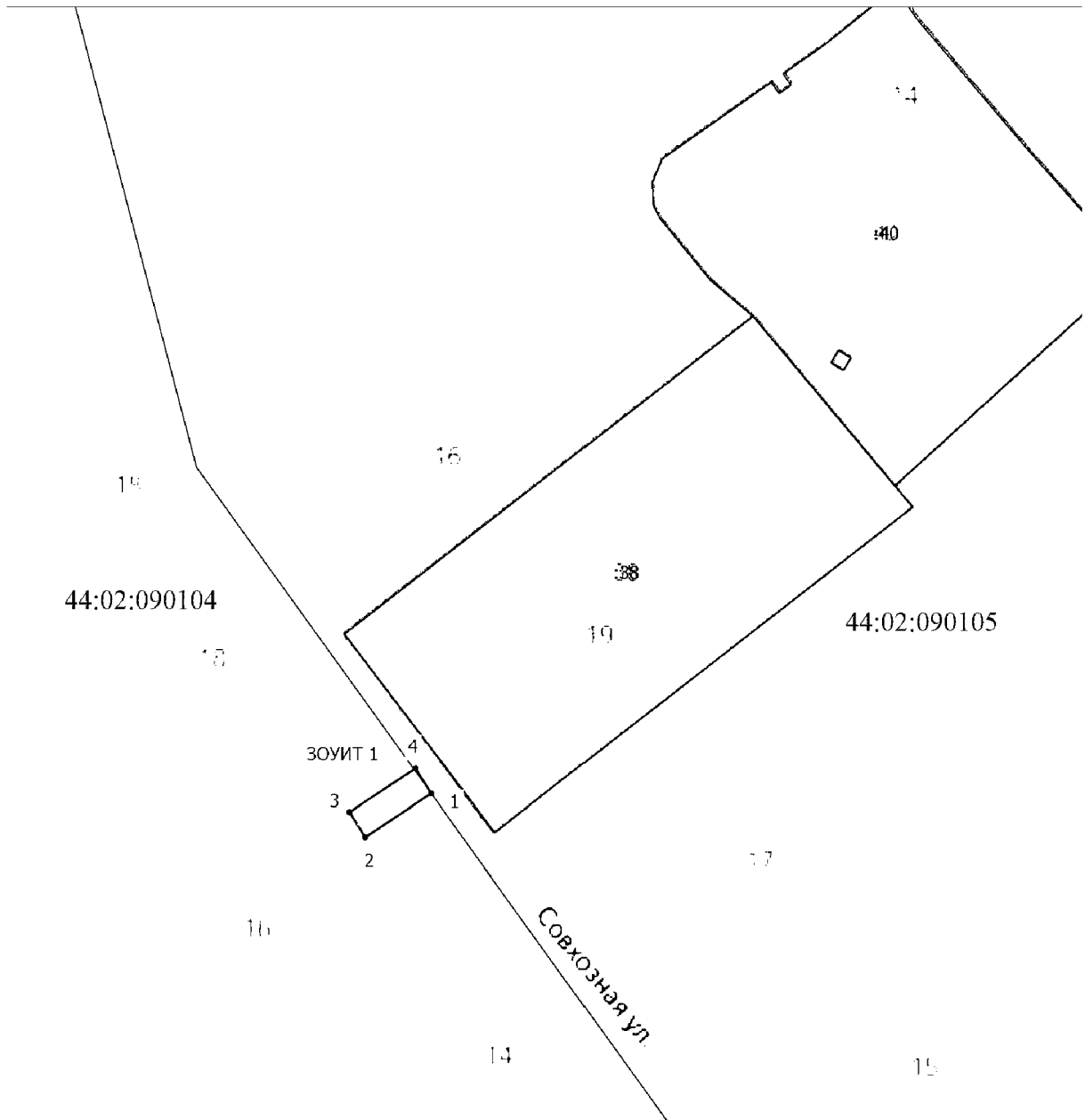
## Приложение № 35

к приказу департамента  
имущественных и земельных  
отношений  
Костромской области  
от «26» июля 2024 года № 109-од

## СВЕДЕНИЯ

о границах охранной зоны сооружения трубопроводного транспорта,  
имеющего местоположение: Костромская область, муниципальный  
район Буйский, сельское поселение Центральное, село Шушкодом,  
улица Совхозная, д.12

Обозначение характерных точек границ	Координаты, м	
	X	Y
1	389664,06	1235055,01
2	389658,21	1235045,92
3	389661,57	1235043,76
4	389667,42	1235052,85
1	389664,06	1235055,01



Масштаб 1:900

## Условные обозначения

- - Часть границы, местоположение которой определено при выполнении кадастровых работ
- - Характерная точка границы, сведения о которой позволяют однозначно определить ее положение на местности
- ЗООИТ 1** - Зона с особыми условиями использования территории ЗООИТ 1
- 1** - Обозначение новой характерной точки
- :38** - Кадастровый номер земельного участка
- - Часть границы, сведения ЕГРН о которой позволяют однозначно определить ее положение на местности
- - Граница кадастрового квартала
- - Ось газопровода
- 44:02:090104 - Номер кадастрового квартала



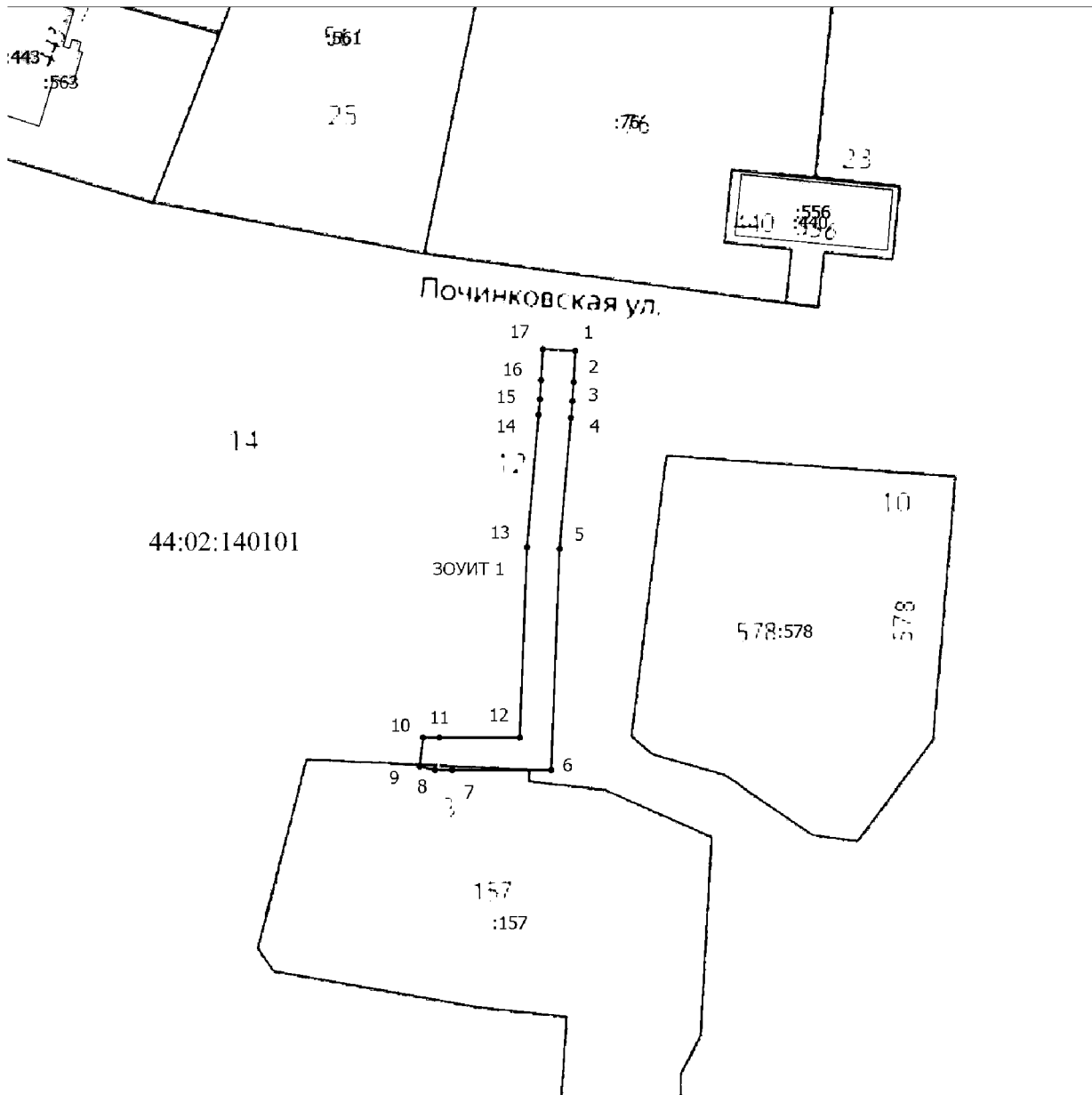
## Приложение № 36

к приказу департамента  
имущественных и земельных  
отношений  
Костромской области  
от «26» июля 2024 года № 109-од

## СВЕДЕНИЯ

о границах охранной зоны сооружения трубопроводного транспорта,  
имеющего местоположение: Костромская область, муниципальный  
район Буйский, сельское поселение Центральное, село Ликурга, д.3

Обозначение характерных точек границ	Координаты, м	
	X	Y
1	381712,47	1266072,00
2	381708,65	1266071,78
3	381706,30	1266071,64
4	381704,27	1266071,46
5	381688,19	1266070,06
6	381661,03	1266069,03
7	381661,04	1266056,88
8	381661,04	1266054,77
9	381661,49	1266052,87
10	381665,05	1266053,31
11	381665,04	1266055,31
12	381665,03	1266065,17
13	381688,39	1266066,06
14	381704,62	1266067,48
15	381706,56	1266067,65
16	381708,87	1266067,78
17	381712,69	1266068,00
1	381712,47	1266072,00



## Условные обозначения

- — — — — - Часть границы, местоположение которой определено при выполнении кадастровых работ
- - Характерная точка границы, сведения о которой позволяют однозначно определить ее положение на местности
- ЗОУИТ 1 - Зона с особыми условиями использования территории ЗОУИТ 1
- 1 - Обозначение новой характерной точки
- :76 - Кадастровый номер земельного участка
- - Часть границы, сведения ЕГРН о которой позволяют однозначно определить ее положение на местности
- - Граница кадастрового квартала
- 44:02:140101 - Номер кадастрового квартала
- — — — — - Ось газопровода