



**ДЕПАРТАМЕНТ
ИМУЩЕСТВЕННЫХ И ЗЕМЕЛЬНЫХ ОТНОШЕНИЙ
КОСТРОМСКОЙ ОБЛАСТИ**

ПРИКАЗ

от « 5 » июня 2024 года № 79-од

г. Кострома

**Об установлении охранных зон газопроводов
газораспределительных сетей**

В соответствии с подпунктом 1 пункта 2 статьи 56, статьями 105, 106 Земельного кодекса Российской Федерации, постановлением Правительства Российской Федерации от 20 ноября 2000 года № 878 «Об утверждении Правил охраны газораспределительных сетей», Законом Костромской области от 18 июля 2002 года № 68-ЗКО «О разграничении полномочий между органами государственной власти Костромской области в сфере регулирования земельных отношений», постановлением губернатора Костромской области от 29 мая 2015 года № 96 «О департаменте имущественных и земельных отношений Костромской области», на основании обращения ООО «Газпром газораспределение Кострома»,

ПРИКАЗЫВАЮ:

1. Установить охранные зоны газопроводов газораспределительных сетей, находящихся в собственности общества с ограниченной ответственностью «Газпром газораспределение Кострома», перечень которых определен в приложении № 1 к настоящему приказу, в границах, сведения о которых содержатся в приложениях №№ 2 – 26 к настоящему приказу.

2. Наложить ограничения (обременения) на расположенные в охранных зонах газопроводов газораспределительных сетей земельные участки, определив условия их использования в соответствии с Правилами охраны газораспределительных сетей, утвержденными постановлением Правительства Российской Федерации от 20 ноября 2000 года № 878 «Об утверждении Правил охраны газораспределительных сетей».

3. Убытки, причиненные в связи с установлением охранной зоны газопровода газораспределительной сети, возмещает собственник такого сооружения в сроки, указанные в пункте 13 статьи 57.1 Земельного кодекса Российской Федерации.

4. Настоящий приказ вступает в силу со дня его официального опубликования.

Директор департамента

A handwritten signature in black ink, appearing to read 'Иванова' (Ivanova), written in a cursive style.

М.А. Иванова

Приложение № 1

к приказу департамента
имущественных и земельных
отношений
Костромской области
от « 5 » июня 2024 года № 79-од

ПЕРЕЧЕНЬ

газопроводов газораспределительных сетей, в связи с размещением
которых устанавливаются охранные зоны

№ п/п	Назначение объекта (вид)	Наименование объекта	Кадастровый номер объекта	Местоположение объекта
1	2	3	4	5
1	Сооружения трубопроводного транспорта	Газопровод-ввод к зданию закусочной по адресу: Костромская область, Костромской район, с. Шунга, ул. Юбилейная, д. 9А	44:07:140106:287	Костромская область, Костромской р-н, с. Шунга, ул. Юбилейная, д.9А
2	Сооружения трубопроводного транспорта	Газопровод-ввод к жилому дому по адресу: Костромская область, Костромской район, п. Апраксино, дом без номера на з/у с кадастровым номером земельного участка 44:07:010103:146	44:07:010103:510	Костромская область, Костромской район, п. Апраксино, дом без номера на з/у с кадастровым номером земельного участка 44:07:010103:146
3	Сооружения трубопроводного транспорта	Индивидуальный жилой дом по адресу: Костромская обл., Красносельский р-н, с. Здемирово, ул. Родниковая, д. 20. Газопровод-ввод.	44:08:040308:627	Костромская обл., Красносельский р-н, с. Здемирово, ул. Родниковая, д.20
4	Сооружения трубопроводного транспорта	Газопровод-ввод к жилым домам по адресу: Костромская область, Костромской район, д. Кастилово, д.12, д.16А	44:07:010301:219	Костромская область, Костромской р-н, д. Кастилово, д.12, д.16А
5	Сооружения трубопроводного транспорта	Газопровод-ввод к жилому дому по адресу: Костромская область, Нерехтский район, д. Собакино, д.14А	44:13:031001:343	Костромская область, Нерехтский район, деревня Собакино, дом 14А
6	Сооружения трубопроводного транспорта	Газопровод-ввод к жилому дому № 20 по ул. Р. Люксембург в пгт. Красное-на-Волге Красносельского района Костромской области	44:08:090416:415	Костромская область, Красносельский р-н, пгт. Красное-на-Волге, ул. Р. Люксембург, к жилому дому № 20

1	2	3	4	5
7	Сооружения трубопроводного транспорта	Газопровод-ввод к жилому дому по адресу: Костромская область, Красносельский район, пгт. Красное-на-Волге, ул. Р. Люксембург, д.19А	44:08:000000:1809	Костромская область, Красносельский район, пгт. Красное-на-Волге, ул. Р. Люксембург, д.19А
8	Сооружения трубопроводного транспорта	Газопровод-ввод к жилому дому по адресу: Костромская область, Костромской район, г. Кострома, Приречный проезд, д.15	44:27:090603:218	Костромская область, г. Кострома, проезд Приречный, д.15
9	Сооружения трубопроводного транспорта	Газопровод-ввод к жилому дому по адресу: Костромская область, Нерехтский район, с. Тетеринское, ул. Родниковая, д.5	44:13:100102:602	Костромская область, Нерехтский район, село Тетеринское, улица Родниковая, дом 5
10	Сооружения трубопроводного транспорта	Газопровод-ввод к жилым домам № 11, № 35 по ул. Луначарского в пгт. Красное-на-Волге Красносельского района Костромской области	44:08:000000:1814	Костромская область, Красносельский р-н, пгт. Красное-на-Волге, ул. Луначарского, к жилым домам № 11, № 35
11	Сооружения трубопроводного транспорта	Газопровод-ввод к индивидуальному жилому дому по адресу: Костромская область, Красносельский район, с. Подольское, ул. Молодежная, д.39	44:08:000000:1815	Костромская область, Красносельский р-н, с. Подольское, ул. Молодежная, д.39
12	Сооружения трубопроводного транспорта	Индивидуальный жилой дом по адресу: Костромская обл., г. Кострома, ул. Михалевская, д. 50. Газопровод-ввод.	44:27:080402:287	Костромская обл., г. Кострома, ул. Михалевская, д.50
13	Сооружения трубопроводного транспорта	Газопровод-ввод к жилым домам № 1, 2А в д. Алабухино Нерехтского района Костромской области	44:13:020201:345	Костромская область, Нерехтский район, деревня Алабухино, д.1, д.2А
14	Сооружения трубопроводного транспорта	Газопровод-ввод к жилому дому по адресу: г. Кострома, ул. Тополиная, д.16	44:27:070411:1287	Костромская область, г. Кострома, ул. Тополиная, д.16
15	Сооружения трубопроводного транспорта	Газопровод-ввод к жилому дому по адресу: Костромская область, Судиславский район, д. Текотово, д.22	44:21:100602:201	Костромская область, Судиславский р-н, д. Тёкотово, д.22
16	Сооружения трубопроводного транспорта	Газопровод-ввод к жилому дому по адресу: Костромская область, Костромской район, д. Воронино, д.9	44:07:090301:491	Костромская область, Костромской р-н, д. Воронино, д.9

1	2	3	4	5
17	Сооружения трубопроводного транспорта	Индивидуальный жилой дом по адресу: г. Кострома, 1-й Пантусовский проезд, д.8В. Газопровод-ввод.	44:27:080414:371	Костромская область, г. Кострома, проезд Пантусовский 1-й, д.8в
18	Сооружения трубопроводного транспорта	Газопроводы-вводы к жилым домам по адресу: Костромская область, Буйский район, г. Буй, ул. Энгельса, д.5, д.15, д.18/89, д.22	44:25:000000:966	Костромская область, городской округ город Буй, город Буй, улица Энгельса, д.5, д.15, д.18/89, д.22
19	Сооружения трубопроводного транспорта	Газопровод-ввод к жилому дому по адресу: Костромская область, Нерехтский район, п. Космынино, ул. Свободы, д. 2	44:13:130102:1125	Костромская область, Нерехтский район, поселок Космынино, улица Свободы, дом 2
20	Сооружения трубопроводного транспорта	Газопровод-ввод к жилому дому № 3 по ул. Исаевская в д. Боровиково Красносельского района Костромской области	44:08:010202:521	Костромская область, Красносельский район, д. Боровиково, ул. Исаевская, к жилому дому № 3
21	Сооружения трубопроводного транспорта	Газопроводы-вводы к жилым домам по адресу: Костромская область, Красносельский район, п. Молодежный, ул. Спортивная, д.1, д.3А	44:08:000000:1813	Костромская область, Красносельский район, п. Молодежный, ул. Спортивная, д.1, д.3А
22	Сооружения трубопроводного транспорта	Газопровод-ввод к жилому дому по адресу: Костромская область, Красносельский район, пгт. Красное-на-Волге, ул. Пролетарская, д.27	44:08:090112:297	Костромская область, Красносельский район, пгт. Красное-на-Волге, ул. Пролетарская, д.27
23	Сооружения трубопроводного транспорта	Индивидуальный жилой дом по адресу: Костромская область, Костромской район, п. Паточного завода, ул. Набережная, д.7. Газопровод-ввод	44:07:022401:972	Костромская область, Костромской р-н, п. Паточного завода, ул. Набережная, д.7
24	Сооружения трубопроводного транспорта	Газопровод-ввод к жилым домам по адресу: Костромская область, Костромской район, д. Тепра, д.56Б, д.61	44:07:000000:3535	Костромская область, Костромской р-н, д. Тепра, д.56Б, д.61
25	Сооружения трубопроводного транспорта	Индивидуальный жилой дом по адресу: Костромская обл., Костромской р-н, дер. Легково, д.№ 13. Газопровод-ввод.	44:07:000000:3537	Костромская область, Костромской р-н, д. Легково, д.13

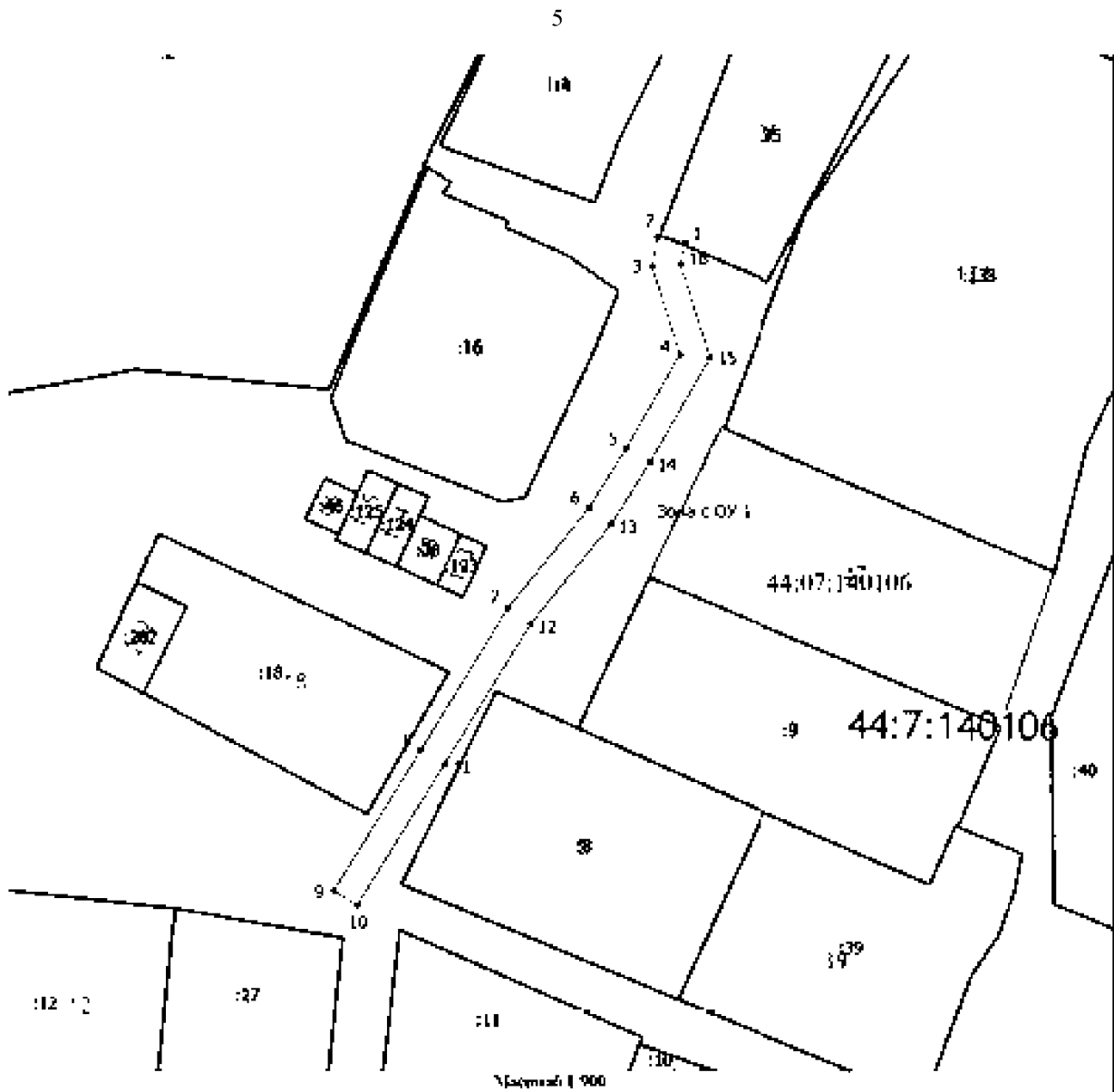
Приложение № 2

к приказу департамента
имущественных и земельных
отношений
Костромской области
от « 5 » июня 2024 года № 79-од

СВЕДЕНИЯ

о границах охранной зоны сооружения трубопроводного транспорта,
имеющего местоположение: Костромская область, Костромской р-н,
с. Шунга, ул. Юбилейная, д.9А

Обозначение характерных точек границ	Координаты, м	
	X	Y
1	295173,43	1205814,24
2	295174,19	1205810,32
3	295169,98	1205809,50
4	295157,25	1205813,52
5	295143,64	1205805,72
6	295134,94	1205800,31
7	295120,53	1205788,61
8	295099,94	1205776,00
9	295079,48	1205763,33
10	295077,38	1205766,73
11	295097,84	1205779,40
12	295118,21	1205791,89
13	295132,62	1205803,57
14	295141,58	1205809,16
15	295156,79	1205817,86
16	295170,22	1205813,62
1	295173,43	1205814,24



Условные обозначения

- Часть границы, местоположение которой определено при выполнении кадастровых работ
 - Характерная точка границы, сведения о которой позволяют однозначно определить ее положение на местности
 - Обязательные точки характерной линии
 - Часть границы, сведения ЕИРН о которой позволяют однозначно определить ее положение на местности
 - Осевая линия
- Зона с ОУ 1**
- Земля с особыми условиями использования территории (Зона с ОУ 1) - территория, являющаяся частью территории по адресу: Костромская область, Костромской район, с. Шульца, ул. Юбилейная, д. 9А
 - Кадастровый номер земельного участка
- 1:2**
- Граница кадастрового квартала
 - Номер кадастрового квартала
- 44.07.140106

Приложение № 3

к приказу департамента
имущественных и земельных
отношений
Костромской области
от « 5 » июня 2024 года № 79-од

СВЕДЕНИЯ

о границах охранной зоны сооружения трубопроводного транспорта,
имеющего местоположение: Костромская область, Костромской район,
п. Апраксино, дом без номера на з/у с кадастровым номером земельного
участка 44:07:010103:146

Обозначение характерных точек границ	Координаты, м	
	X	Y
1	299566,03	1217295,64
2	299567,15	1217291,80
3	299555,60	1217288,46
4	299554,48	1217292,30
1	299566,03	1217295,64



Условные обозначения

- Часть границы земельного участка которой определено при выполнении кадастровых работ
- Видеосъемка, установленная при выполнении территории Зоны с ОУ 1 (Кадастровый вклад в жилищное строительство по адресу: Красноярская область, Красноярский район, п. Атрактинское, дом без номера для нужд кадастрового номера земельного участка 44:07:010103-146)
- Кадастровый номер земельного участка
- Граница кадастрового квартала
- Номер кадастрового квартала
- Характерная точка границы, сведения о которой позволяют однозначно определить ее положение на местности
- Обязательная точка характерной точки
- Часть границы, сведения ЕИРП о которой позволяют однозначно определить ее положение на местности
- Ось газопровода

Масштаб 1:500

Приложение № 4

к приказу департамента
имущественных и земельных
отношений
Костромской области
от « 5 » июня 2024 года № 79-од

СВЕДЕНИЯ

о границах охранной зоны сооружения трубопроводного транспорта,
имеющего местоположение: Костромская обл., Красносельский р-н,
с. Здемирово, ул. Родниковая, д.20

Обозначение характерных точек границ	Координаты, м	
	X	Y
1	261810,99	1233200,62
2	261813,10	1233194,36
3	261816,90	1233195,64
4	261814,79	1233201,90
1	261810,99	1233200,62



Условные обозначения

- Часть границы местоположение которой определено при выполнении кадастровых работ
- Характерная точка границы, сведения о которой позволяют однозначно определить ее положение на местности
- Обязательные точки характерной точки
- Часть границы, сведения ЕИРН о которой позволяют однозначно определить ее положение на местности
- Оса газопровода
- Зона с ОУ 1 - Земля с особыми условиями использования территории Зона с ОУ 1 - Нефтегазовый жилой дом по адресу: Костромская обл., Костромский р-н, с. Засирово, ул. Родниковая, д. 20 1 этаж
- Часть границы, сведения ЕИРН о которой позволяют однозначно определить ее положение на местности
- Оса газопровода
- :110 - Кадастровый номер земельного участка
- Граница кадастрового квартала
- 44:08:040308 - Номер кадастрового квартала

Приложение № 5

к приказу департамента
имущественных и земельных
отношений
Костромской области
от « 5 » июня 2024 года № 79-од

СВЕДЕНИЯ

о границах охранной зоны сооружения трубопроводного транспорта,
имеющего местоположение: Костромская область, Костромской р-н,
д. Кастилово, д.12, д.16А

Обозначение характерных точек границ	Координаты, м	
	X	Y
1	302522,53	1215395,13
2	302520,47	1215391,69
3	302517,51	1215393,46
4	302509,99	1215394,21
5	302510,39	1215398,19
6	302518,79	1215397,36
1	302522,53	1215395,13
7	302412,18	1215407,28
8	302422,61	1215408,40
9	302422,19	1215412,38
10	302414,09	1215411,55
11	302412,09	1215411,49
7	302412,18	1215407,28



Условные обозначения

- Часть границы, место ее положения заданной ориентировано при выполнении кадастровых работ
- Характерная точка границы, сведения о которой позволяют однозначно определить ее положение на местности
- Обязательные точки характерной линии
- Часть границы, сведения ЕИРН о которой позволяют однозначно определить ее положение на местности
- Осевая линия
- Зона с ОУ 1 (1) - Зона с особыми условиями использования территории Зона с ОУ 1 - Газотранспортная зона по адресу: Костромская область, Костромской район, д. Восточное, д. 12, д. 16А
- Зона с ОУ 1 (2) - Зона с особыми условиями использования территории Зона с ОУ 1 - Газотранспортная зона по адресу: Костромская область, Костромской район, д. Восточное, д. 12, д. 16А
- 2 - Граница газотранспортного квартала
- 44.07.010301 - Номер кадастрового квартала

Приложение № 6

к приказу департамента
имущественных и земельных
отношений
Костромской области
от « 5 » июня 2024 года № 79-од

СВЕДЕНИЯ

о границах охранной зоны сооружения трубопроводного транспорта,
имеющего местоположение: Костромская область, Нерехтский район,
деревня Собакино, дом 14А

Обозначение характерных точек границ	Координаты, м	
	X	Y
1	266589,66	1199260,84
2	266593,66	1199260,66
3	266594,10	1199270,16
4	266595,77	1199284,31
5	266596,84	1199315,69
6	266596,87	1199317,79
7	266592,87	1199317,85
8	266592,84	1199315,79
9	266591,77	1199284,61
10	266590,12	1199270,48
1	266589,66	1199260,84



Условные обозначения

- Часть границы, местоположение которой определено при выполнении кадастровых работ
 - Характерная точка границы, сведения о которой позволяют однозначно определить ее положение на местности
 - Обязательная точка характерной точки
 - Часть границы, сведения ЕИРН о которой позволяют однозначно определить ее положение на местности
 - Ось газопровода
- Зона с ОУ 1
- Земля с особыми условиями использования территории (Зона с ОУ 1 - Газопровод подьезду жилого дома по адресу: Костромская область, Нерехтский район, д. Соболино, д. 14А
 - Кадастровый номер земельного участка
- 48
- Границы кадастрового квартала
 - Номер кадастрового квартала
- 44:13:031001

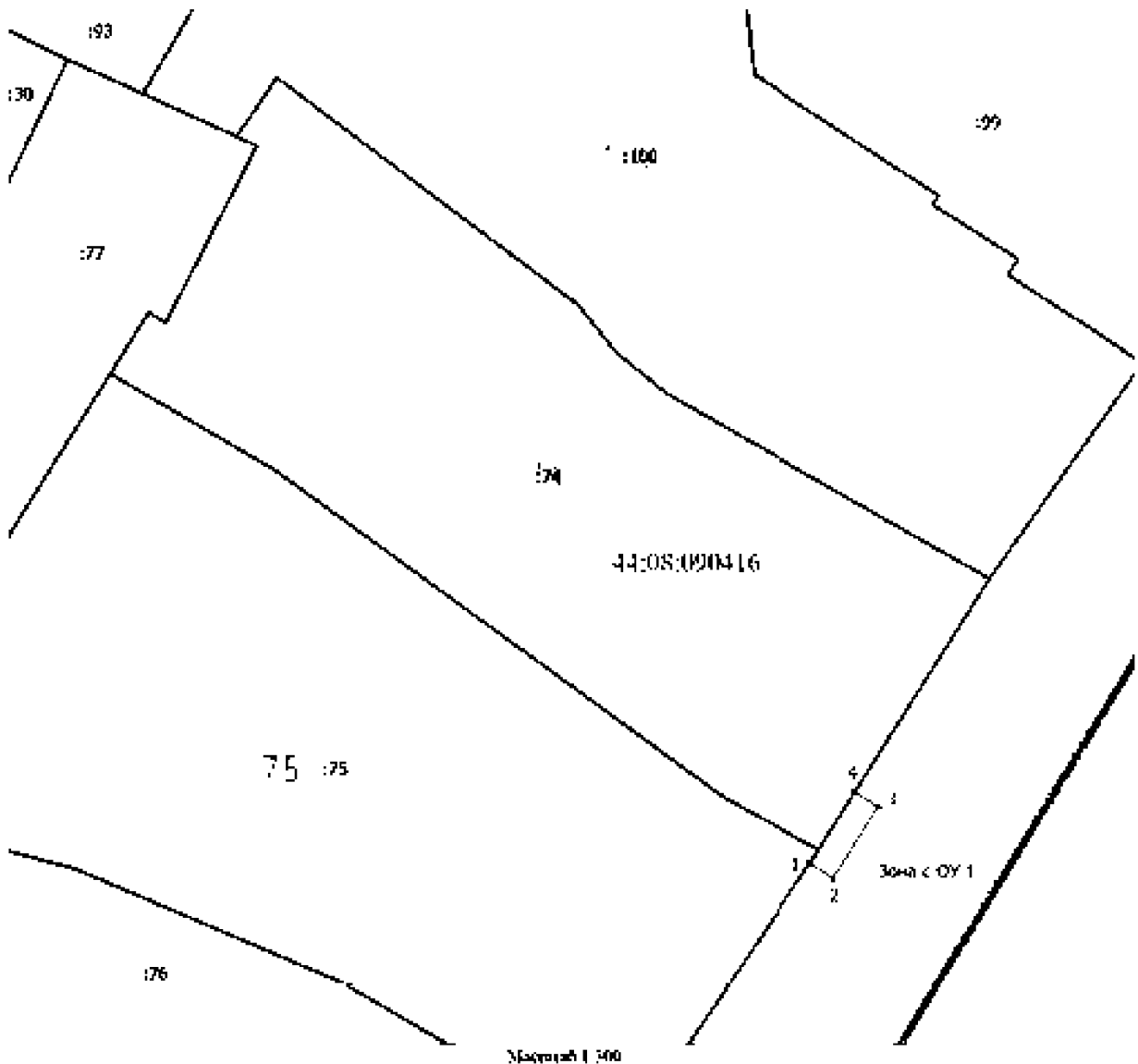
Приложение № 7

к приказу департамента
имущественных и земельных
отношений
Костромской области
от « 5 » июня 2024 года № 79-од

СВЕДЕНИЯ

о границах охранной зоны сооружения трубопроводного транспорта,
имеющего местоположение: Костромская область, Красносельский р-н,
пгт. Красное-на-Волге, ул. Р. Люксембург, к жилому дому № 20

Обозначение характерных точек границ	Координаты, м	
	X	Y
1	261701,36	1231316,78
2	261700,67	1231317,88
3	261704,05	1231320,00
4	261704,74	1231318,90
1	261701,36	1231316,78



Масштаб 1:100

Условные обозначения

- Часть границы, местоположение которой определено при выполнении кадастровых работ
 - Характерная точка границы, сведения о которой позволяют однозначно определить ее положение на местности
 - Обозначение точки характерной точки
 - Часть границы, сведения ЕИРН о которой позволяют однозначно определить ее положение на местности
 - Ось газопровода
- Зона с ОУ 1** - Зона с особыми условиями использования территории (Зона с ОУ 1) - Изгородь-забор в границах земельного участка №20 по ул. Т. Давосьбури в пгт Краснонайдитте Красноярского района Красноярской области
- 75** - Кадастровый номер земельного участка
- Граница кадастрового квартала
- 44.08.090416 - Номер кадастрового квартала

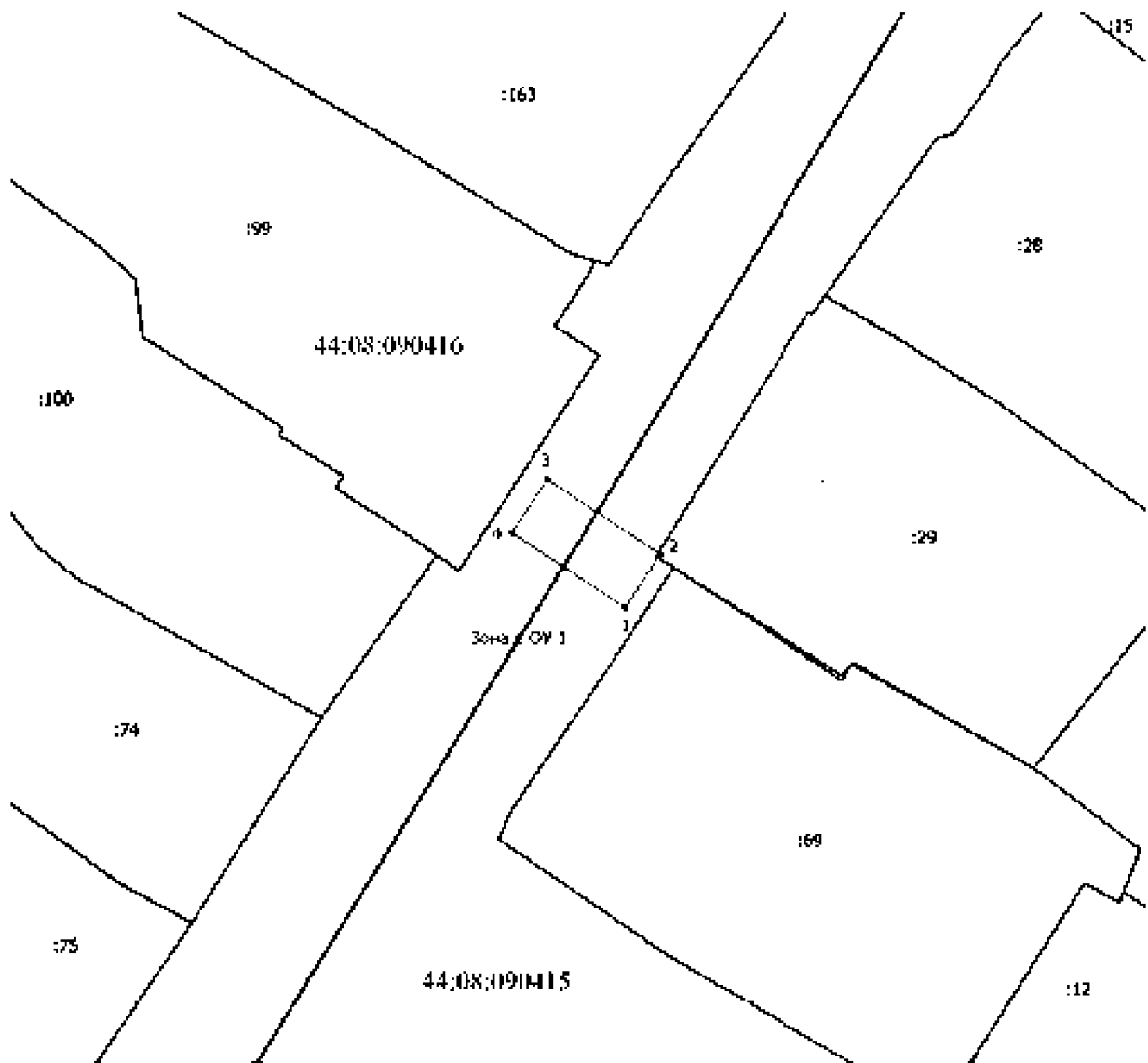
Приложение № 8

к приказу департамента
имущественных и земельных
отношений
Костромской области
от « 5 » июня 2024 года № 79-од

СВЕДЕНИЯ

о границах охранной зоны сооружения трубопроводного транспорта,
имеющего местоположение: Костромская область, Красносельский район,
пгт. Красное-на- Волге, ул. Р. Люксембург, д.19А

Обозначение характерных точек границ	Координаты, м	
	X	Y
1	261721,72	1231344,27
2	261725,06	1231346,47
3	261729,75	1231339,38
4	261726,41	1231337,18
1	261721,72	1231344,27



Масштаб 1:400

* Символы обозначения

4 - Часть границы, местоположение которой определено при выполнении кадастровых работ

Зона с ОУ 1 - Земля с особыми условиями использования территории (Зона с ОУ 1 - Газопровод-ввод в жилой дом по адресу: Красноярская область, Красноярский край, г.г. Красноярск-Восток, ул. Р. Люксембург, д. 19А

12 - Кадастровый номер земельного участка

— Граница кадастрового квартала

44.08.090415 - Номер кадастрового квартала

4 - Характерная точка границы, сведения о которой позволяют однозначно определить ее положение на местности

1 - Обозначение новой характерной точки

1 - Часть границы, сведения ЕИ ПИ о которой позволяют однозначно определить ее положение на местности

1 - Ос. газопровода

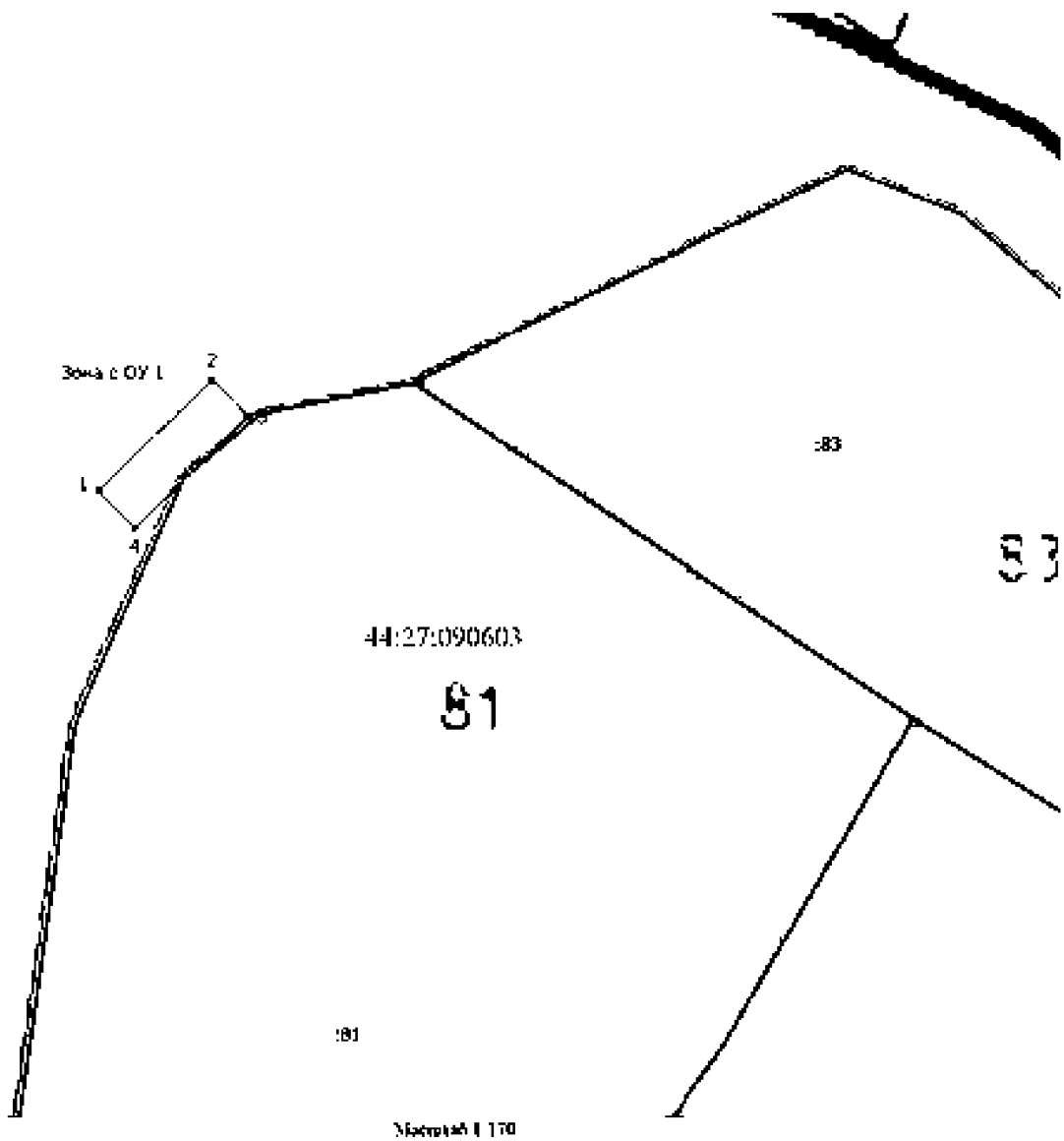
Приложение № 9

к приказу департамента
имущественных и земельных
отношений
Костромской области
от « 5 » июня 2024 года № 79-од

СВЕДЕНИЯ

о границах охранной зоны сооружения трубопроводного транспорта,
имеющего местоположение: Костромская область, г. Кострома,
проезд Приречный, д.15

Обозначение характерных точек границ	Координаты, м	
	X	Y
1	290265,70	1209935,97
2	290268,50	1209938,83
3	290267,57	1209939,74
4	290264,77	1209936,88
1	290265,70	1209935,97



Символы обозначения

- Часть границы, местоположение которой определено при выполнении кадастровых работ
- Характерная точка границы, сведения о которой позволяют однозначно определить ее положение на местности
- Зона с ОУ 1 - Зона с особыми условиями размещения территории (Зона с ОУ 1 - Промышленно-складовая зона по адресу: Костромская область, Костромской район, г. Кострома, Проездный проезд, д. 15)
- Область повышенной характерной точки
- Часть границы, сведения ЕЛРН о которой позволяют однозначно определить ее положение на местности
- Ось газопровода
- Граница кадастрового квартала
- Номер кадастрового квартала

Масштаб 1:170

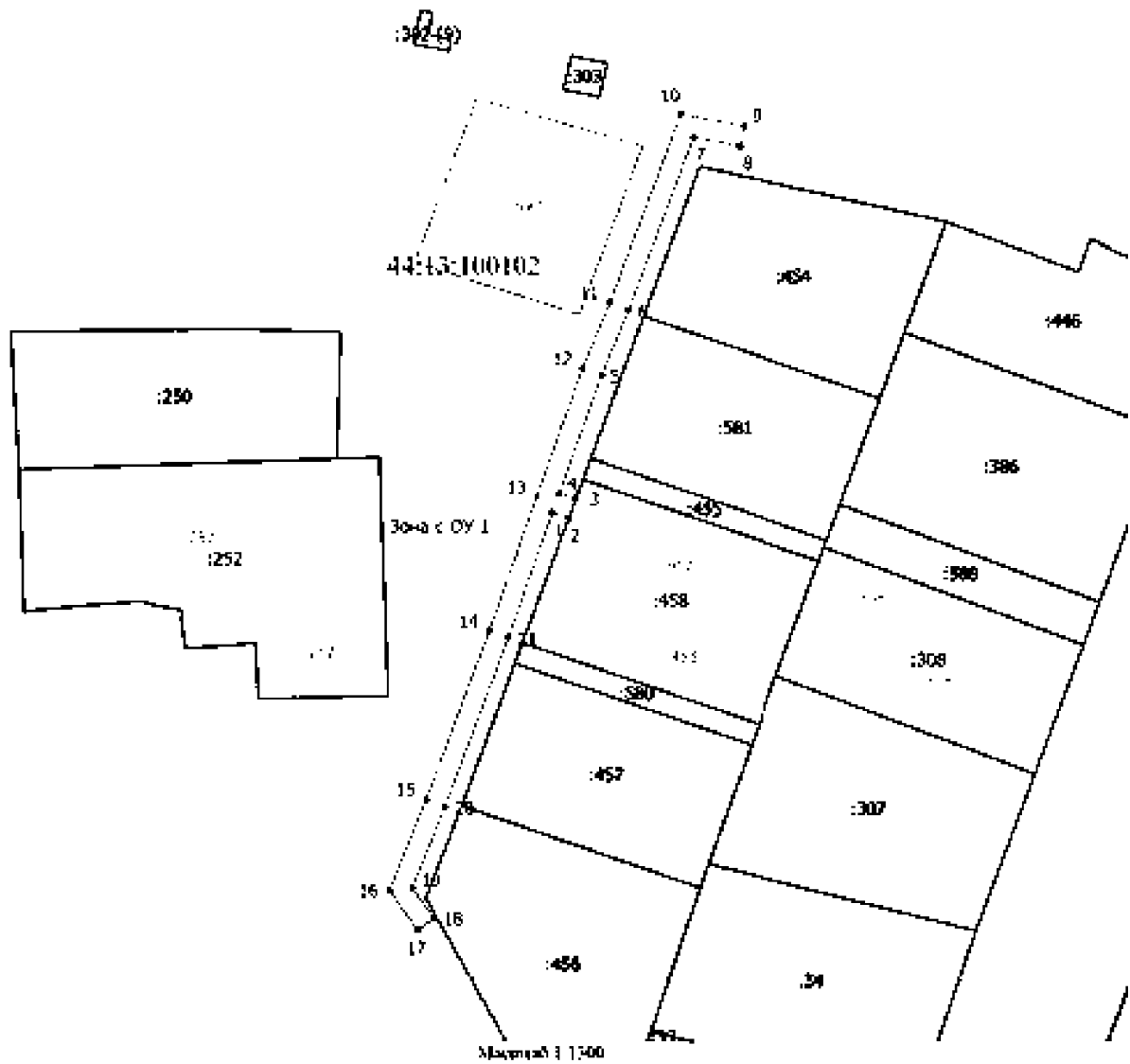
Приложение № 10

к приказу департамента
имущественных и земельных
отношений
Костромской области
от « 5 » июня 2024 года № 79-од

СВЕДЕНИЯ

о границах охранной зоны сооружения трубопроводного транспорта,
имеющего местоположение: Костромская область, Нерехтский район,
село Тетеринское, улица Родниковая, дом 5

Обозначение характерных точек границ	Координаты, м	
	X	Y
1	261490,20	1192985,36
2	261489,08	1192988,64
3	261492,86	1192989,94
4	261493,97	1192986,70
5	261517,42	1192995,11
6	261530,40	1193000,49
7	261564,66	1193013,39
8	261562,88	1193022,58
9	261566,80	1193023,34
10	261569,22	1193010,83
11	261531,88	1192996,77
12	261518,86	1192991,37
13	261493,40	1192982,25
14	261466,77	1192972,86
15	261433,34	1192960,34
16	261415,20	1192953,01
17	261407,41	1192958,66
18	261409,75	1192961,90
19	261415,76	1192957,55
20	261431,88	1192964,06
21	261465,41	1192976,62
1	261490,20	1192985,36



Условные обозначения

- Часть границы, местоположение которой определено при выполнении кадастровых работ
- Характерная точка границы, сведения о которой позволяют однозначно определить ее положение на местности
- Обязательная точка характерной точки
- Часть границы, сведения Е.И.РН о которой позволяют однозначно определить ее положение на местности
- Ось газопровода
- Зона с ОУ 1 - Земля с особыми условиями использования территории (Зона с ОУ 1 - Электроподстанция жилого дома по адресу: Костромская область, Нерехтский район, с. Тегерихское, ул. Родильская, д. 5
- 33 - Кадастровый номер земельного участка
- Граница кадастрового квартала
- 44:13:100102 - Номер кадастрового квартала

Приложение № 11

к приказу департамента
имущественных и земельных
отношений
Костромской области
от « 5 » июня 2024 года № 79-од

СВЕДЕНИЯ

о границах охранной зоны сооружения трубопроводного транспорта,
имеющего местоположение: Костромская область, Красносельский р-н,
пгт. Красное-на-Волге, ул. Луначарского, к жилым домам № 11, № 35

Обозначение характерных точек границ	Координаты, м	
	X	Y
1	261882,63	1231330,30
2	261872,73	1231341,84
3	261875,77	1231344,44
4	261883,12	1231335,87
5	261883,38	1231336,09
6	261885,92	1231332,99
1	261882,63	1231330,30
7	261598,18	1231202,58
8	261599,78	1231198,92
9	261593,86	1231196,33
10	261592,26	1231199,99
7	261598,18	1231202,58



Масштаб 1:2000

Условные обозначения

- | | |
|--|---|
| <p>• Часть границы, местонахождение которой определено при выполнении кадастровых работ</p> <p>Зона с ОУ 1 (1)</p> <p>• Зона с особыми условиями использования территории (Зона с ОУ 1 – Газоопасная зона, жилые дома № 11, № 15 по ул. Дунайского в пгт. Красно-таёжном Красносельского района Красноярской области</p> <p>• Кадастровый номер земельного участка</p> <p>— Граница земельного квартала</p> <p>44.08.090412 — Номер кадастрового квартала</p> | <p>• Характеристика точки границы, сведения о которой по общему основанию определяют ее местоположение на местности</p> <p>• Обозначение точки характерной точки</p> <p>• Часть границы, сведения ЕИРН о которой по общему основанию определяют ее местоположение на местности</p> <p>• Ось газопровода</p> |
|--|---|

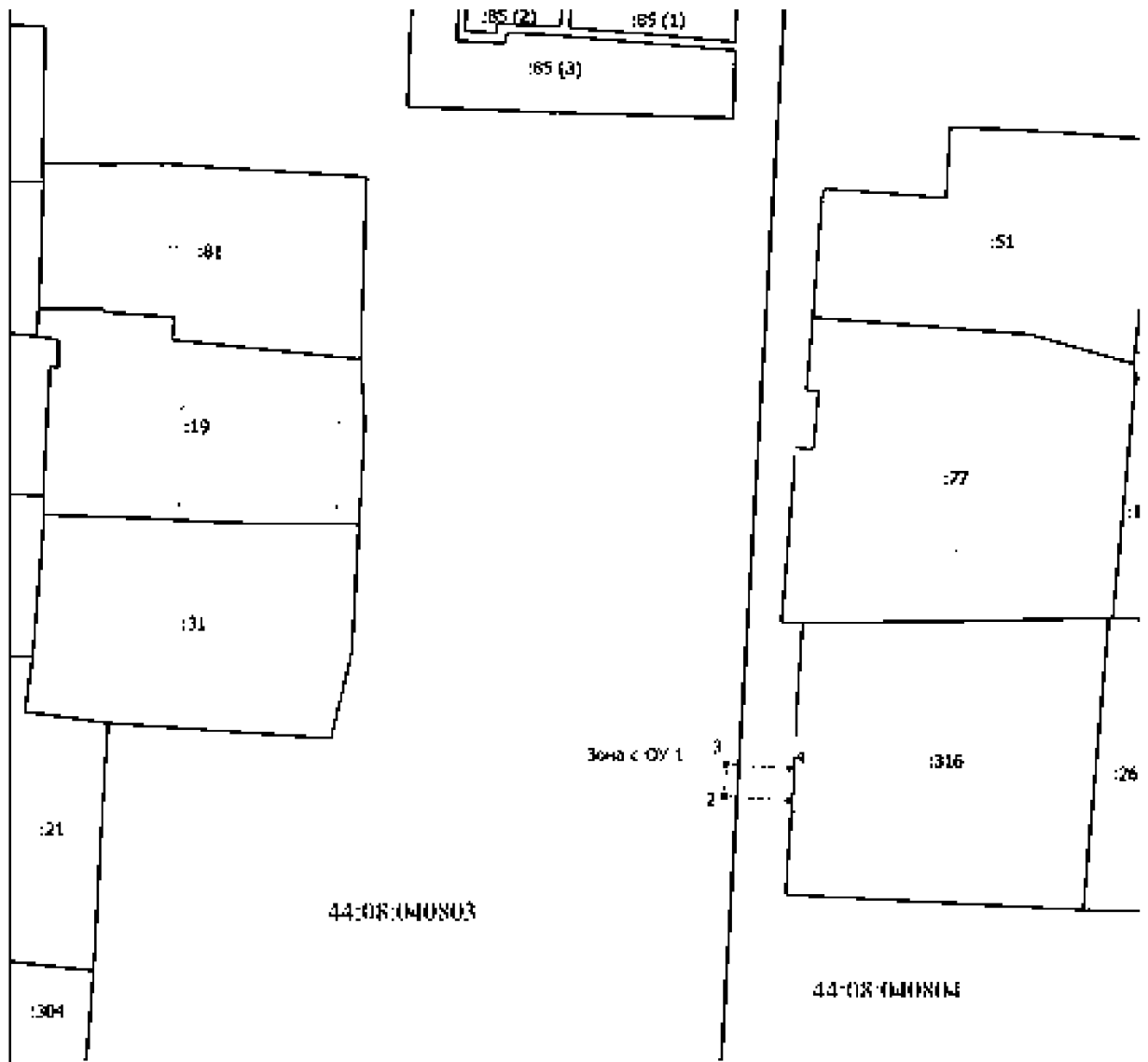
Приложение № 12

к приказу департамента
имущественных и земельных
отношений
Костромской области
от « 5 » июня 2024 года № 79-од

СВЕДЕНИЯ

о границах охранной зоны сооружения трубопроводного транспорта,
имеющего местоположение: Костромская область, Красносельский р-н,
с. Подольское, ул. Молодежная, д.39

Обозначение характерных точек границ	Координаты, м	
	X	Y
1	261707,70	1237020,59
2	261708,23	1237012,61
3	261712,23	1237012,87
4	261711,70	1237020,85
1	261707,70	1237020,59



Условные обозначения

- Часть границы, местоположение которой определено при выполнении кадастровых работ
- Земельный участок (территория) Зона с ОУ 1 - Газопровод (оси) индивидуального жилого дома по адресу: Красноярский край, Красноярский район, с/поселок, ул. Мухоморова, д. 39
- Кадастровый номер земельного участка
- Граница кадастрового квартала
- Номер кадастрового квартала

Зона с ОУ 1
3
2

- Характерная точка границы, сведения о которой позволяют однозначно определить ее положение на местности
- Обязательная точка характерной точки
- Часть границы, сведения ЕИРН о которой позволяют однозначно определить ее положение на местности
- Ось газопровода

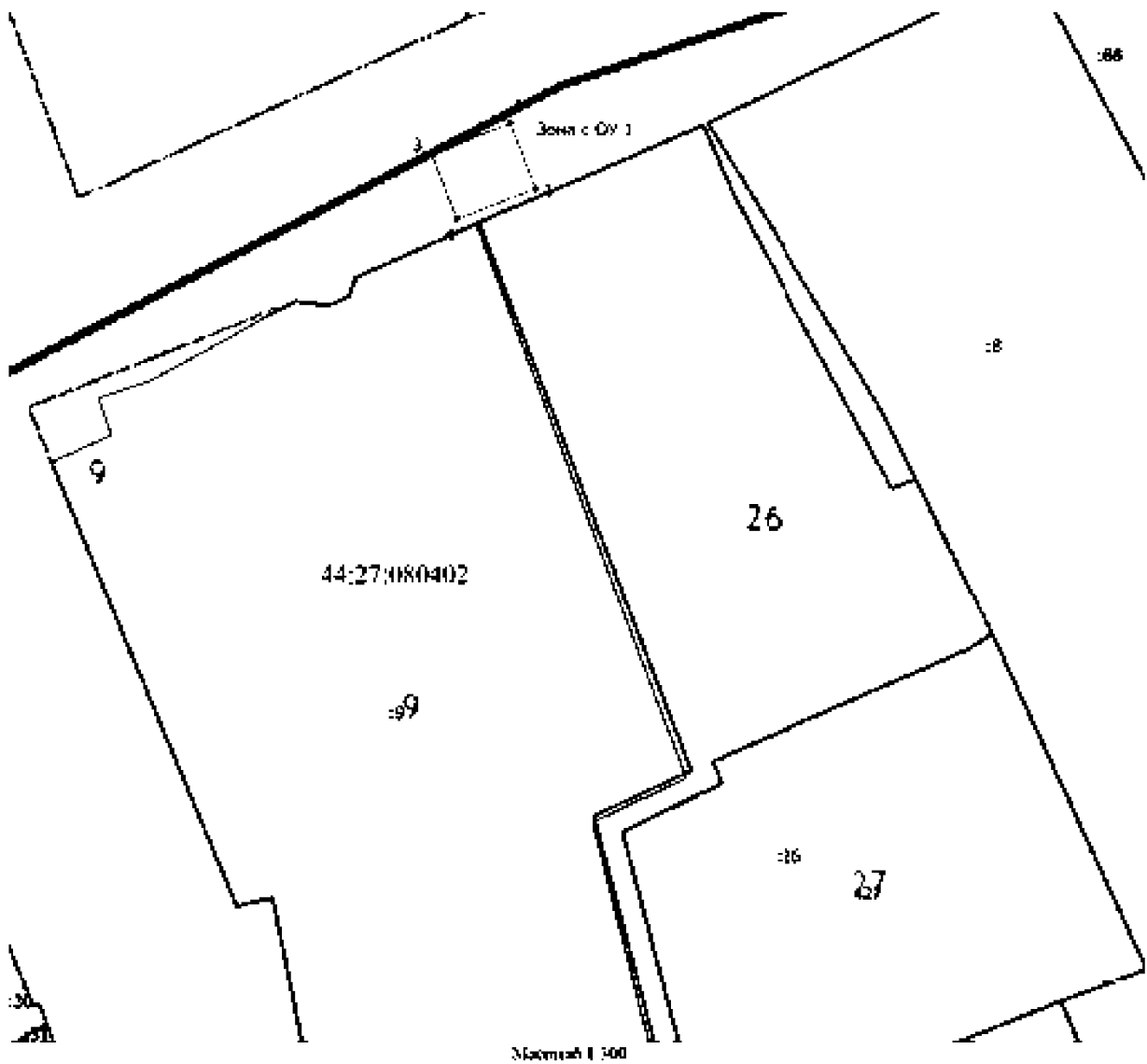
Приложение № 13

к приказу департамента
имущественных и земельных
отношений
Костромской области
от « 5 » июня 2024 года № 79-од

СВЕДЕНИЯ

о границах охранной зоны сооружения трубопроводного транспорта,
имеющего местоположение: Костромская обл., г. Кострома,
ул. Михалевская, д.50

Обозначение характерных точек границ	Координаты, м	
	X	Y
1	288027,30	1212690,68
2	288030,39	1212689,48
3	288028,92	1212685,77
4	288025,86	1212686,96
1	288027,30	1212690,68



Условные обозначения

- Часть границы, местоположение которой определено при выполнении кадастровых работ
 - Характерная точка границы, сведения о которой позволяют однозначно определить ее положение на местности
 - Обязательные точки характерной линии
 - Часть границы, сведения ВРН о которой позволяют однозначно определить ее положение на местности
 - Ось газопровода
- Зона с ОУ 1 - Земля с особыми условиями использования территории "Зона с ОУ 1" - Индивидуальный жилой дом по адресу: Костромская обл., Костромичи, ул. Митавская, д. 50. Газопровод
- 9 - Кадастровый номер земельного участка
- 26 - Граница кадастрового квартала
- 27 - Номер кадастрового квартала
- 44.27.080402 - Номер кадастрового квартала

Приложение № 14

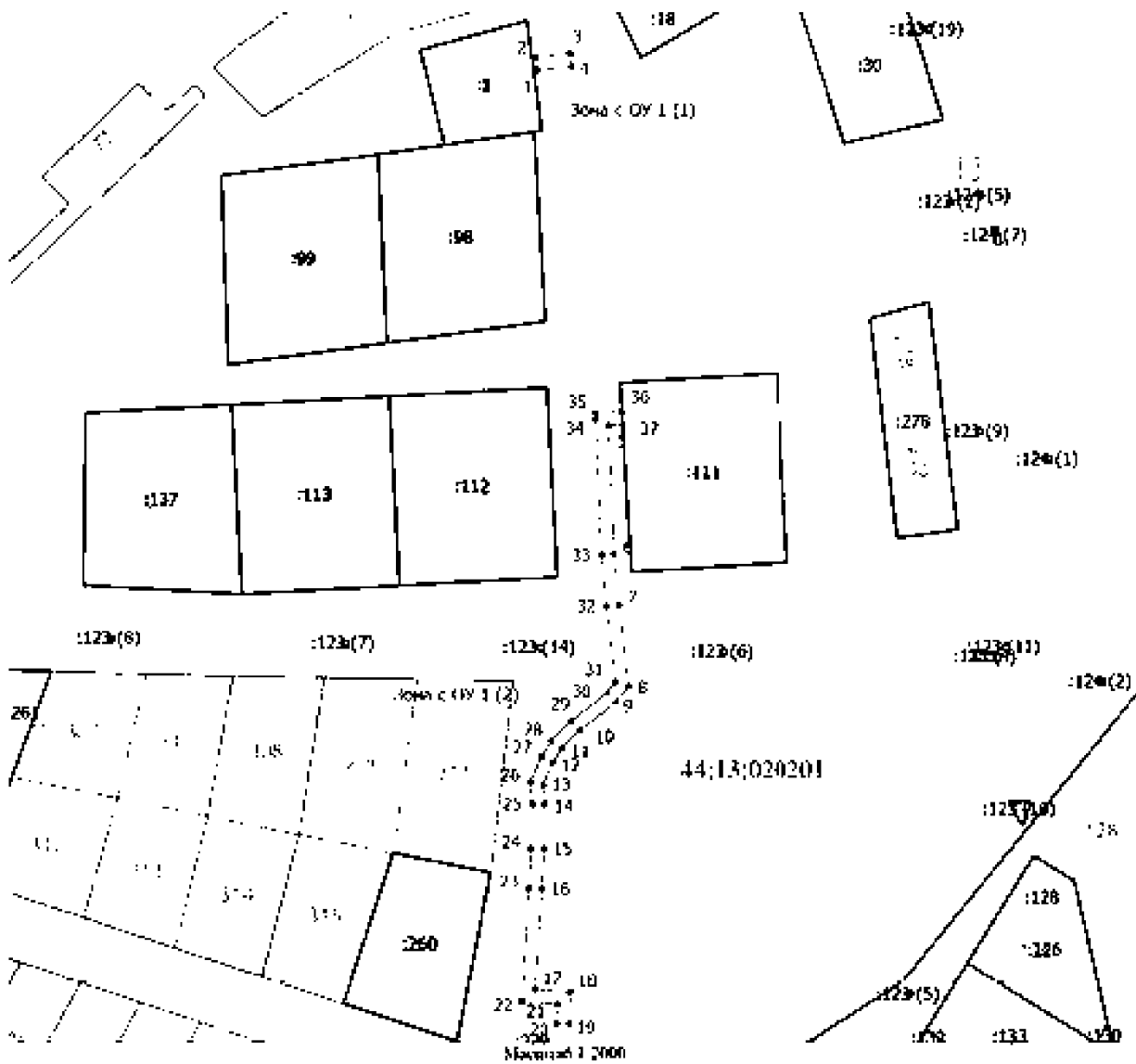
к приказу департамента
имущественных и земельных
отношений
Костромской области
от « 5 » июня 2024 года № 79-од

СВЕДЕНИЯ

о границах охранной зоны сооружения трубопроводного транспорта,
имеющего местоположение: Костромская область, Нерехтский район,
деревня Алабухино, д.1, д.2А

Обозначение характерных точек границ	Координаты, м	
	X	Y
1	254365,68	1220779,44
2	254369,64	1220778,94
3	254371,05	1220790,06
4	254367,09	1220790,56
1	254365,68	1220779,44
5	254253,32	1220802,19
6	254212,44	1220803,88
7	254196,55	1220805,40
8	254170,77	1220808,53
9	254165,74	1220804,63
10	254156,72	1220793,02
11	254151,13	1220787,31
12	254146,52	1220784,53
13	254139,59	1220781,43
14	254133,52	1220781,92
15	254119,12	1220781,78
16	254106,48	1220780,97
17	254074,76	1220778,99
18	254073,92	1220790,06

Обозначение характерных точек границ	Координаты, м	
	X	Y
19	254063,97	1220789,74
20	254063,99	1220785,89
21	254070,22	1220785,94
22	254071,06	1220774,75
23	254106,74	1220776,97
24	254119,26	1220777,78
25	254133,38	1220777,92
26	254140,29	1220777,35
27	254148,38	1220780,97
28	254153,63	1220784,15
29	254159,74	1220790,38
30	254168,60	1220801,77
31	254171,93	1220804,37
32	254196,11	1220801,42
33	254212,16	1220799,88
34	254255,12	1220798,11
35	254257,08	1220798,03
36	254257,58	1220806,35
37	254253,58	1220806,59
5	254253,32	1220802,19



Условные обозначения

- Часть границы, местоположение которой
определено при выполнении кадастровых работ

Зона с ОУ 1 (1)

- Зона с особыми условиями использования территории (Зона с ОУ 1 - Газопровод-автоматическая линия, линия № 1, 2А и л. Алабушка Переселенского района Костромской области)
- Кадастровый номер земельного участка

1

- Границы кадастрового квартала

44:13:020201

- Номер кадастрового квартала

а

- Характерная точка границы, сведения о которой позволяют однозначно определить ее положение на местности

1

- Область интереса земель characterize земли

- Часть границы, сведения ЕИРН о которой позволяют однозначно определить ее положение на местности

- Ось газопровода

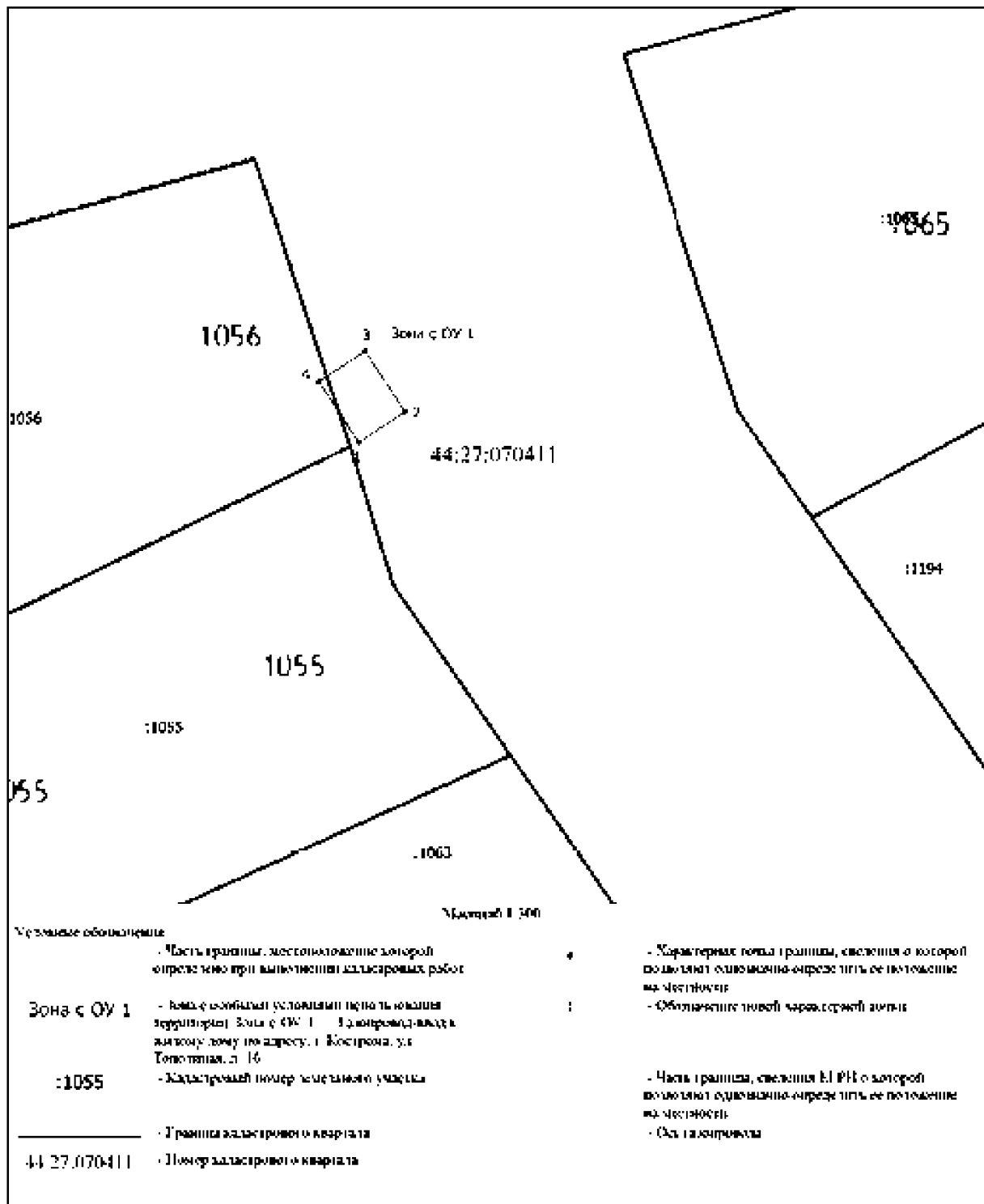
Приложение № 15

к приказу департамента
имущественных и земельных
отношений
Костромской области
от « 5 » июня 2024 года № 79-од

СВЕДЕНИЯ

о границах охранной зоны сооружения трубопроводного транспорта,
имеющего местоположение: Костромская область, г. Кострома,
ул. Тополиная, д.16

Обозначение характерных точек границ	Координаты, м	
	X	Y
1	286223,24	1217412,61
2	286224,93	1217415,16
3	286228,27	1217412,96
4	286226,58	1217410,41
1	286223,24	1217412,61



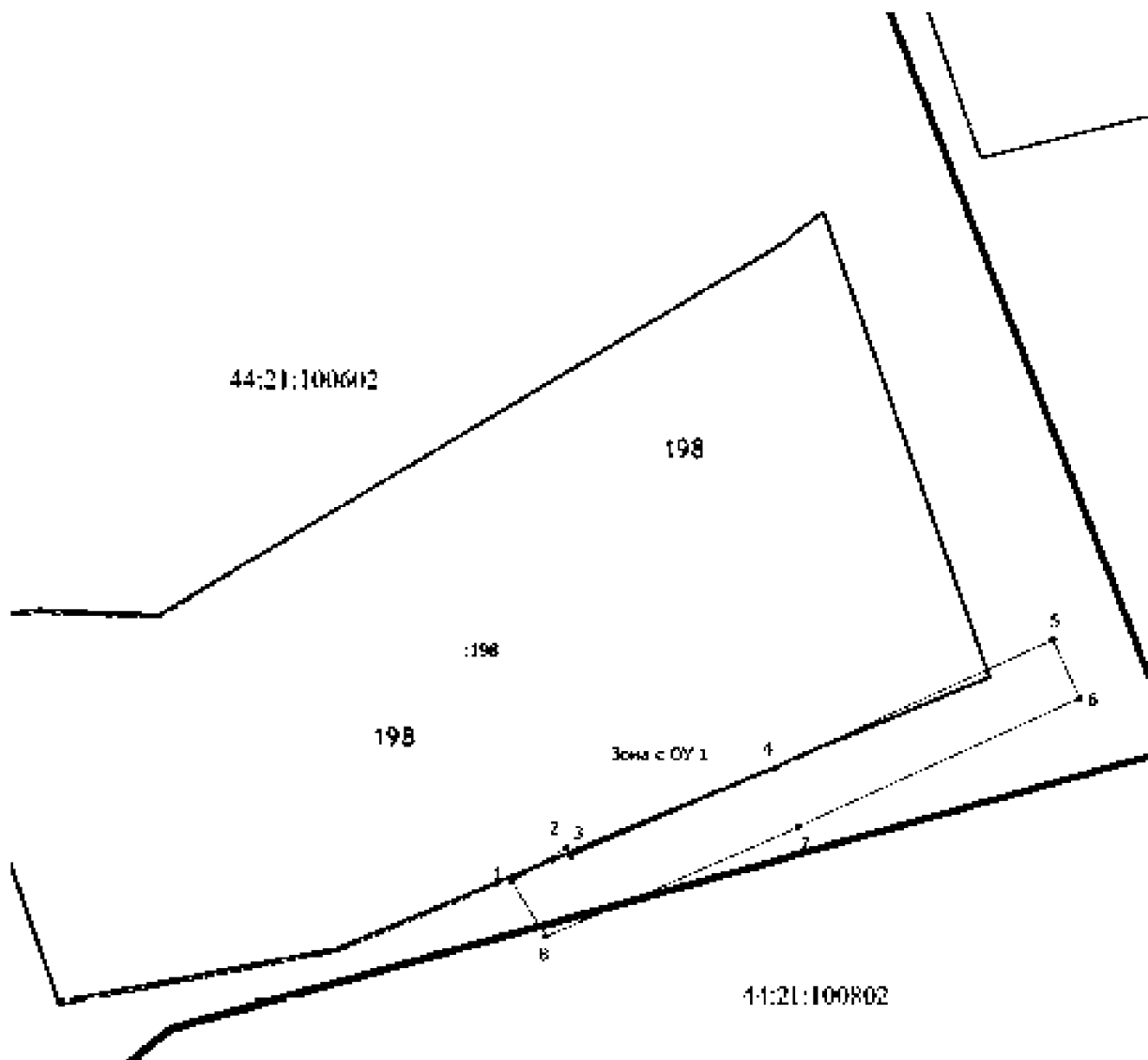
Приложение № 16

к приказу департамента
имущественных и земельных
отношений
Костромской области
от « 5 » июня 2024 года № 79-од

СВЕДЕНИЯ

о границах охранной зоны сооружения трубопроводного транспорта,
имеющего местоположение: Костромская область, Судиславский р-н,
д. Тёкотово, д.22

Обозначение характерных точек границ	Координаты, м	
	X	Y
1	308277,07	1257913,98
2	308279,19	1257917,38
3	308278,67	1257917,70
4	308284,15	1257930,37
5	308292,13	1257947,86
6	308288,49	1257949,52
7	308280,49	1257931,99
8	308273,63	1257916,14
1	308277,07	1257913,98



Масштаб 1:400

Условные обозначения

- | | | |
|--|--|--|
| <p>Зона с ОУ 1
:198</p> <p>—————</p> <p>44-21-100602</p> | <ul style="list-style-type: none"> - Часть границы, местоположение которой определено при выполнении кадастровых работ - Зона с особыми условиями пользования территории (Зона с ОУ 1) - Кадастровый номер земельного участка - Граница кадастрового квартала - Номер кадастрового квартала | <ul style="list-style-type: none"> - Характерная точка границы, сведения о которой позволяют однозначно определить ее положение на местности - Обязательная точка характерной земли - Часть границы, сведения ЕИРН о которой позволяют однозначно определить ее положение на местности - Ось газопровода |
|--|--|--|

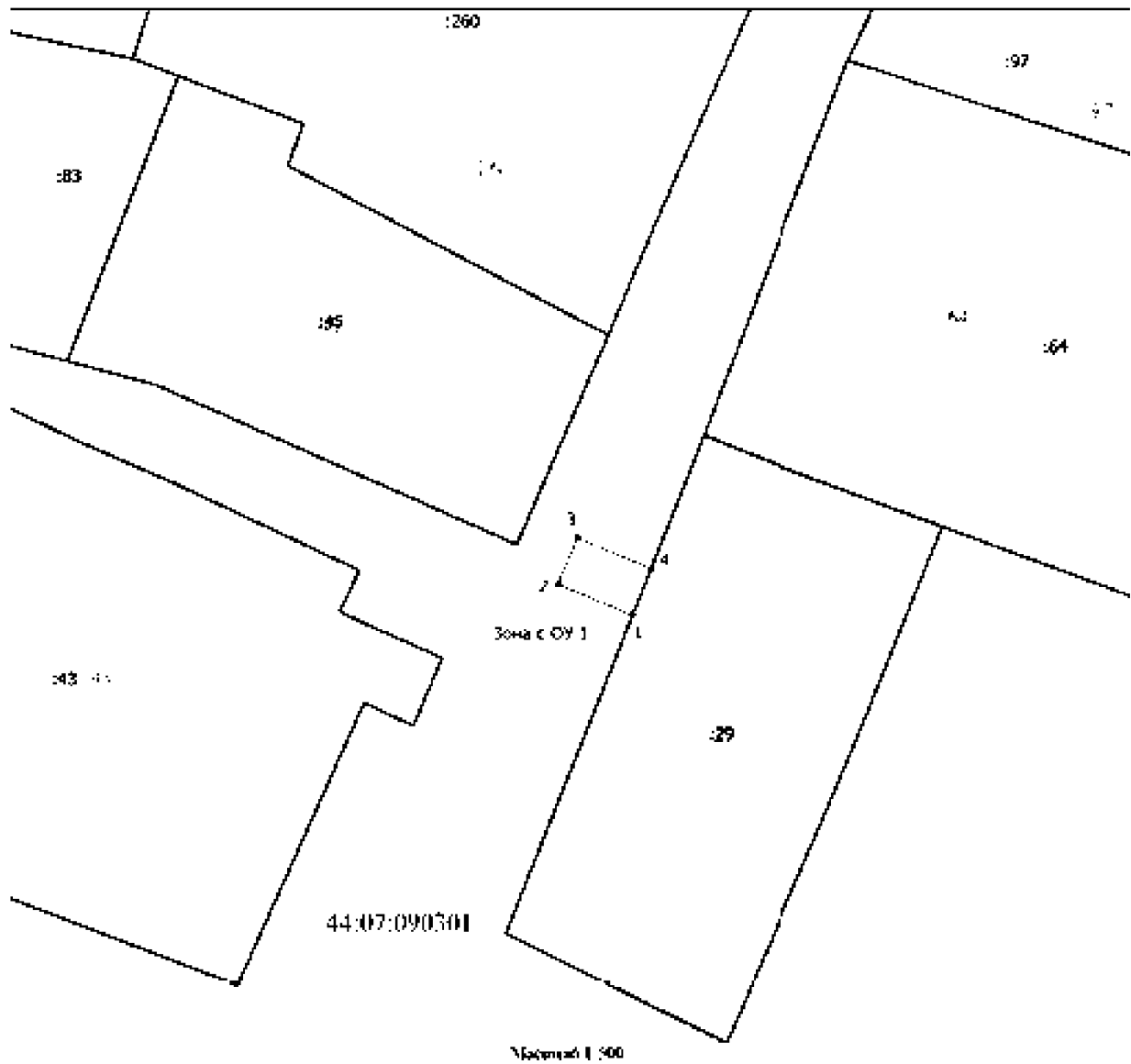
Приложение № 17

к приказу департамента
имущественных и земельных
отношений
Костромской области
от « 5 » июня 2024 года № 79-од

СВЕДЕНИЯ

о границах охранной зоны сооружения трубопроводного транспорта,
имеющего местоположение: Костромская область, Костромской р-н,
д. Воронино, д.9

Обозначение характерных точек границ	Координаты, м	
	X	Y
1	278738,57	1213527,04
2	278741,05	1213521,14
3	278744,73	1213522,68
4	278742,25	1213528,58
1	278738,57	1213527,04



Условные обозначения

- | | | |
|---|---|---|
| <ul style="list-style-type: none"> • Часть границы землепользования дачной территории при выполнении кадастровых работ | • | <ul style="list-style-type: none"> - Характерная точка границы, сведения о которой позволяют однозначно определить ее положение на местности |
| <ul style="list-style-type: none"> Зона с ОУ 1 | : | <ul style="list-style-type: none"> - Обозначение новой характерной точки |
| <ul style="list-style-type: none"> 129 | | <ul style="list-style-type: none"> - Часть границы, сведения в ИРПЕ о которой позволяют однозначно определить ее положение на местности - Ось газопровода |
| <ul style="list-style-type: none"> 44:07:090301 | | <ul style="list-style-type: none"> - Границы кадастрового квартала - Номер кадастрового квартала |

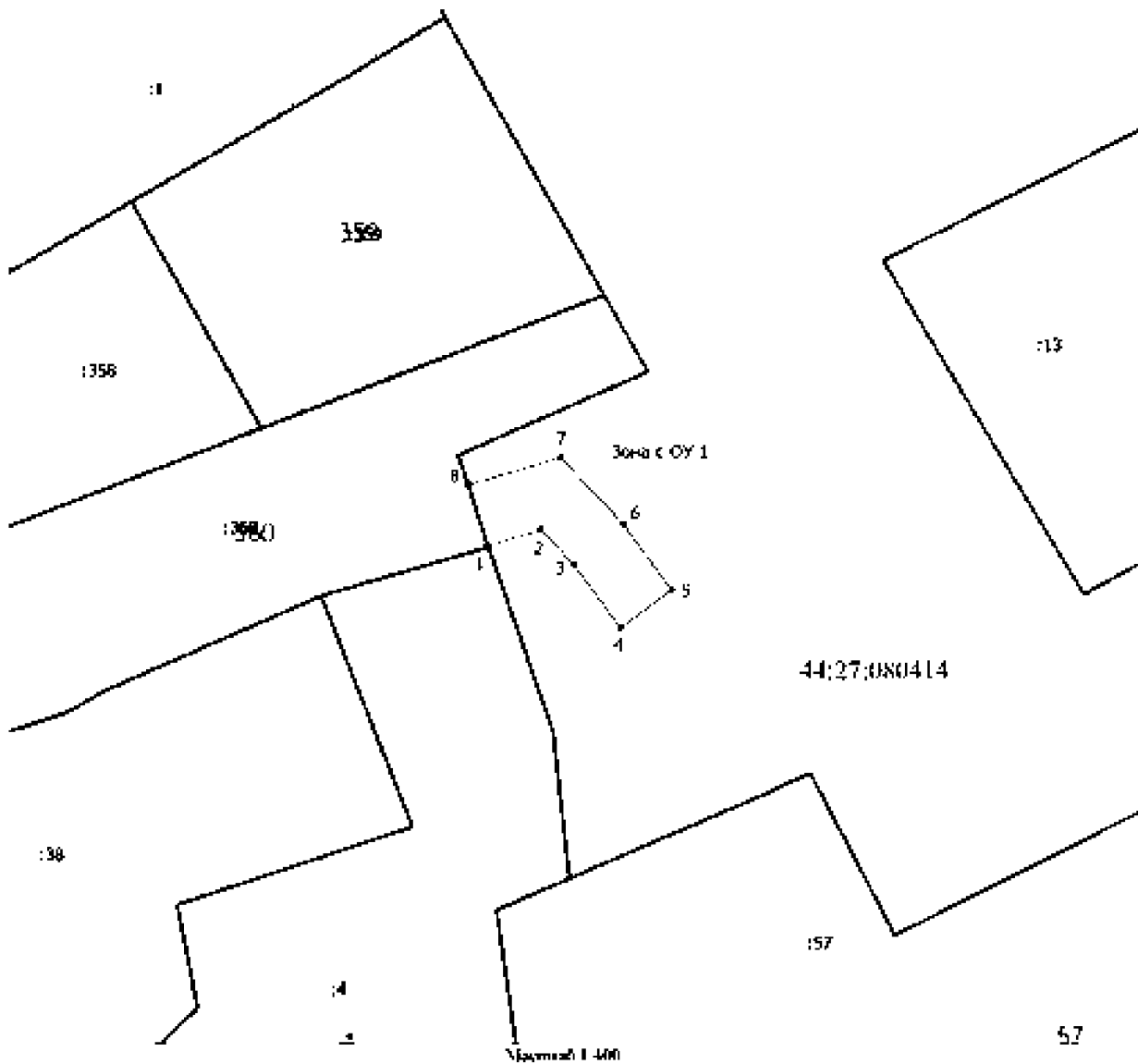
Приложение № 18

к приказу департамента
имущественных и земельных
отношений
Костромской области
от « 5 » июня 2024 года № 79-од

СВЕДЕНИЯ

о границах охранной зоны сооружения трубопроводного транспорта,
имеющего местоположение: Костромская область, г. Кострома,
проезд Пантусовский 1-й, д.8в

Обозначение характерных точек границ	Координаты, м	
	X	Y
1	288351,66	1213304,79
2	288352,67	1213308,16
3	288350,51	1213310,21
4	288346,53	1213313,13
5	288348,89	1213316,35
6	288353,07	1213313,29
7	288357,21	1213309,38
8	288355,50	1213303,65
1	288351,66	1213304,79



Условные обозначения

- Часть границы, местоположение которой определено при выполнении кадастровых работ
- Характерная точка границы, сведения о которой позволяют однозначно определить ее положение на местности
- Зона с ОУ 1
 - Зона с особыми условиями использования территории (Зона с ОУ 1) - Индивидуальный жилой дом по адресу: г. Кострома, ул. Папусовский проезд, д. 8/3 Газотранспорт
 - Кадастровый номер земельного участка
- 1
 - Часть границы, сведения МРН о которой позволяют однозначно определить ее положение на местности
 - Ост. газотранспорт
- Граница земельного квартала
- 44:27:080414 - Номер кадастрового квартала

Приложение № 19

к приказу департамента
имущественных и земельных
отношений
Костромской области
от « 5 » июня 2024 года № 79-од

СВЕДЕНИЯ

о границах охранной зоны сооружения трубопроводного транспорта,
имеющего местоположение: Костромская область, городской округ
город Буй, город Буй, улица Энгельса, д.5, д.15, д.18/89, д.22

Обозначение характерных точек границ	Координаты, м	
	X	Y
1	368450,29	1250567,37
2	368452,63	1250570,61
3	368463,92	1250562,42
4	368461,58	1250559,18
1	368450,29	1250567,37
5	368538,19	1250686,57
6	368540,57	1250689,79
7	368551,37	1250681,79
8	368548,99	1250678,57
5	368538,19	1250686,57
9	368567,44	1250684,26
10	368558,48	1250691,49
11	368561,00	1250694,61
12	368569,96	1250687,38
9	368567,44	1250684,26
13	368601,55	1250730,77
14	368592,57	1250737,84
15	368595,05	1250740,98
16	368604,03	1250733,91
13	368601,55	1250730,77



Масштаб 1:1200

Условные обозначения

- Часть границы, местоположение которой определено при выполнении кадастровых работ
- Характерная точка границы, сведения о которой позволяют однозначно определить ее положение на местности
- Обозначение нулевой характерной точки
- Часть границы, сведения в БД ЗН о которой позволяют однозначно определить ее положение на местности
- Ось газопровода
- Граница участка в квартале
- Номер кадастрового квартала

Зона с ОУ 1 (1)

- Зона с особыми условиями использования территории (Зона с ОУ 1) - Газовый районный жилой домик по адресу: Костромская область, Буйский район, г. Буй, ул. Интернац. д. 1, д. 15, д. 18-89, д. 22

:2

- Кадастровый номер земельного участка

44:25:030511

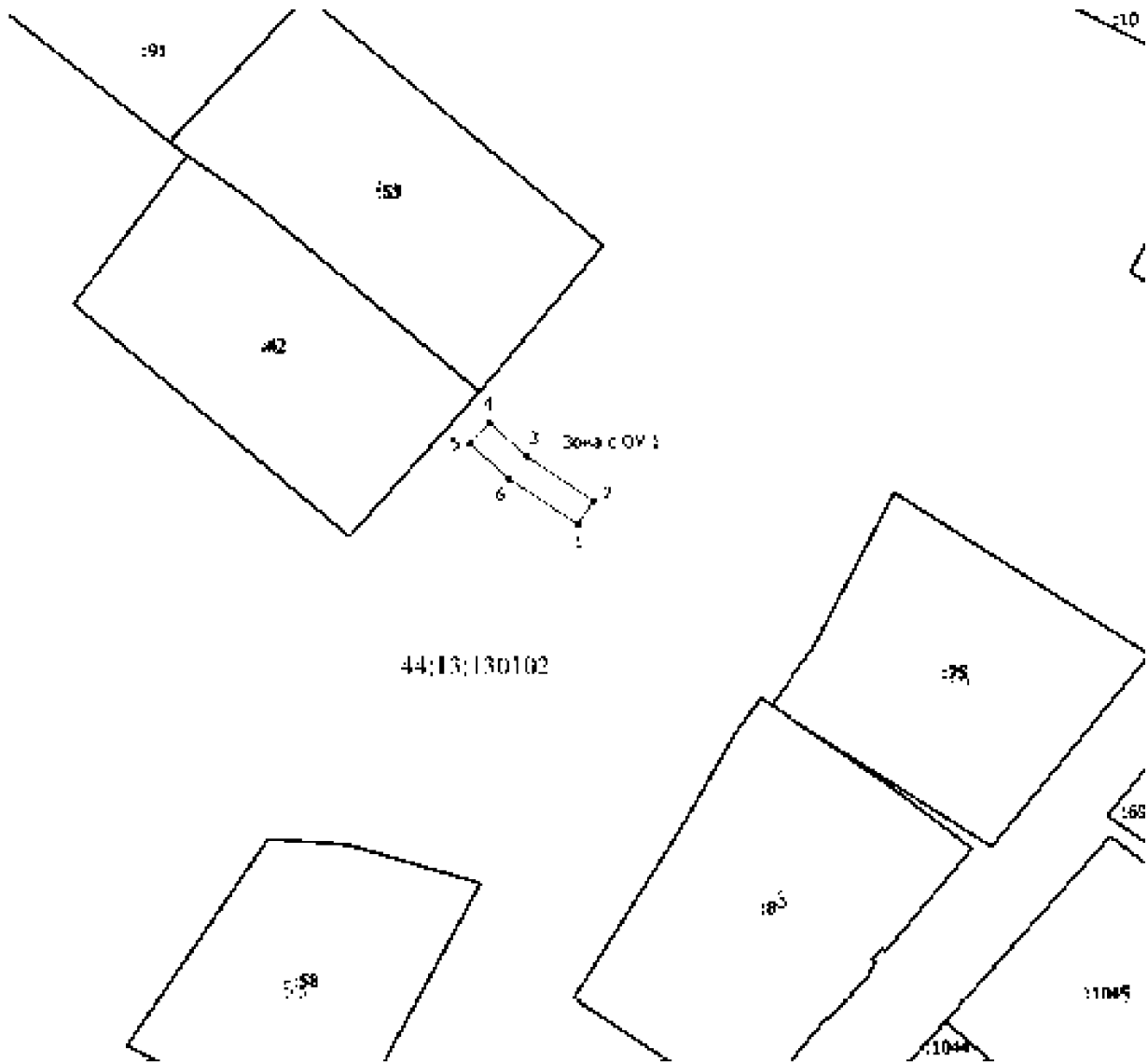
Приложение № 20

к приказу департамента
имущественных и земельных
отношений
Костромской области
от « 5 » июня 2024 года № 79-од

СВЕДЕНИЯ

о границах охранной зоны сооружения трубопроводного транспорта,
имеющего местоположение: Костромская область, Нерехтский район,
поселок Космынино, улица Свободы, дом 2

Обозначение характерных точек границ	Координаты, м	
	X	Y
1	271042,08	1203276,87
2	271045,40	1203279,09
3	271051,70	1203269,64
4	271056,36	1203264,46
5	271053,38	1203261,78
6	271048,54	1203267,18
1	271042,08	1203276,87



Условные обозначения:

- Часть границы, местоположение которой определено при выполнении кадастровых работ
- Зона с ОУ 1 - Земля с особыми условиями использования территории. Зона с ОУ 1 - Газопровод-водопровод для дома по адресу: Красноярская область, Норский район, п. Косманово, ул. Свободы, д. 2
- 8 - Кадастровый номер земельного участка
- Граница кадастрового квартала
- 44.13:130102 - Номер кадастрового квартала

Масштаб 1:200

- Характерная точка границы, сведения о которой позволяют однозначно определить ее положение на местности
- Обозначение новой характерной точки
- Часть границы, сведения ЕИ ПН о которой позволяют однозначно определить ее положение на местности
- Ось газопровода

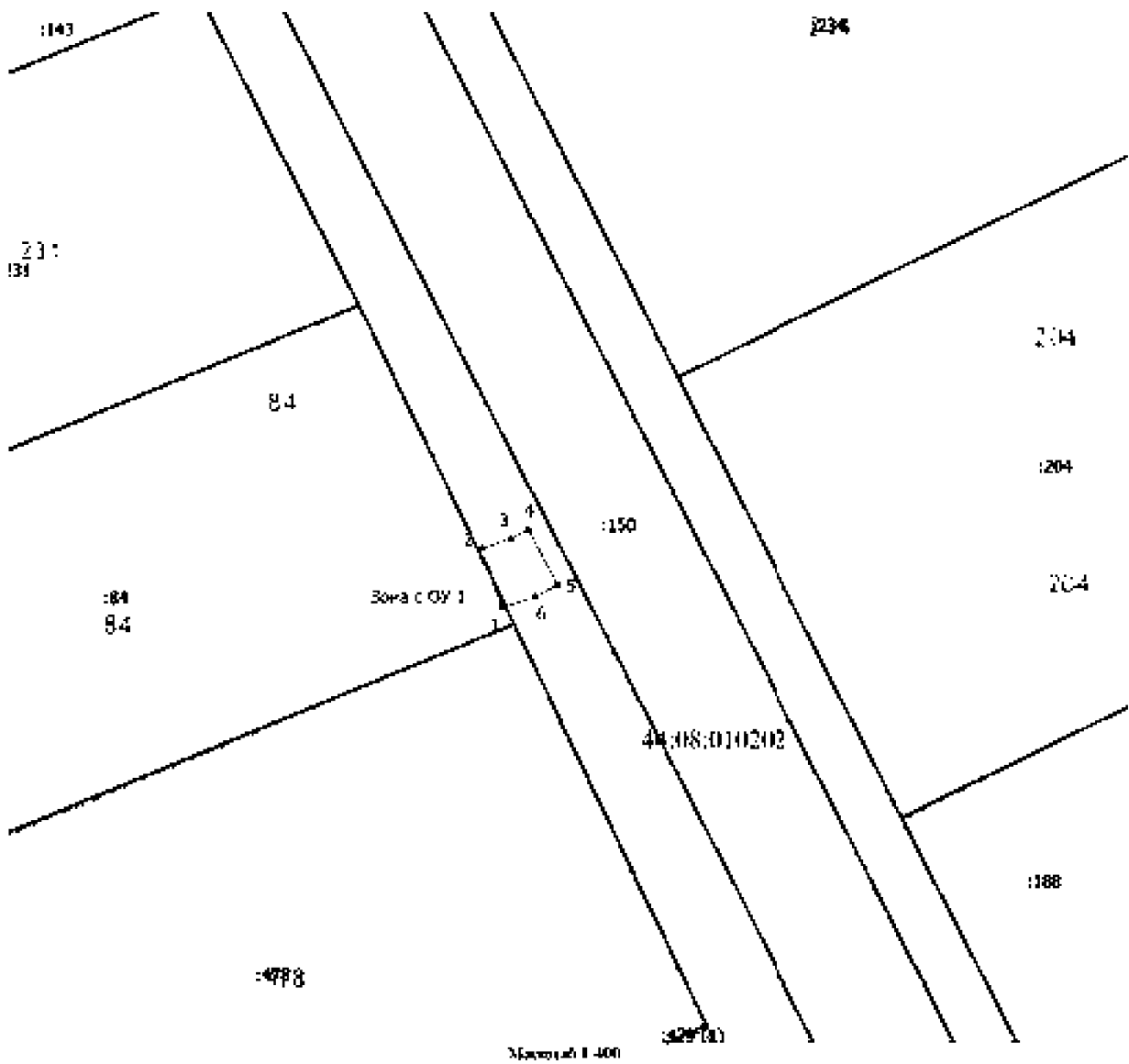
Приложение № 21

к приказу департамента
имущественных и земельных
отношений
Костромской области
от « 5 » июня 2024 года № 79-од

СВЕДЕНИЯ

о границах охранной зоны сооружения трубопроводного транспорта,
имеющего местоположение: Костромская область, Красносельский район,
д. Боровиково, ул. Исаевская, к жилому дому № 3

Обозначение характерных точек границ	Координаты, м	
	X	Y
1	278028,20	1225113,45
2	278032,00	1225112,21
3	278032,59	1225114,00
4	278033,18	1225115,12
5	278029,66	1225117,00
6	278028,89	1225115,58
1	278028,20	1225113,45



Условные обозначения

- Часть границы, местоположение которой определено при выполнении кадастровых работ
- Характерная точка границы, сведения о которой позволяют однозначно определить ее положение на местности
- 1 - Обязательная точка характерной точки
- Часть границы, сведения о которой позволяют однозначно определить ее положение на местности
- Ось газопровода
- Зона с ОУ 1 - Земельный участок, расположенный на территории Зоны с ОУ 1 - Газопровод-подземный дом № 1 по ул. Исавская в ст. Боревское Красноярского района Бокситовской области
- Граница административного квартала
- 44.08.010202 - Номер кадастрового квартала
- :84 - Кадастровый номер земельного участка
- Часть границы, сведения о которой позволяют однозначно определить ее положение на местности

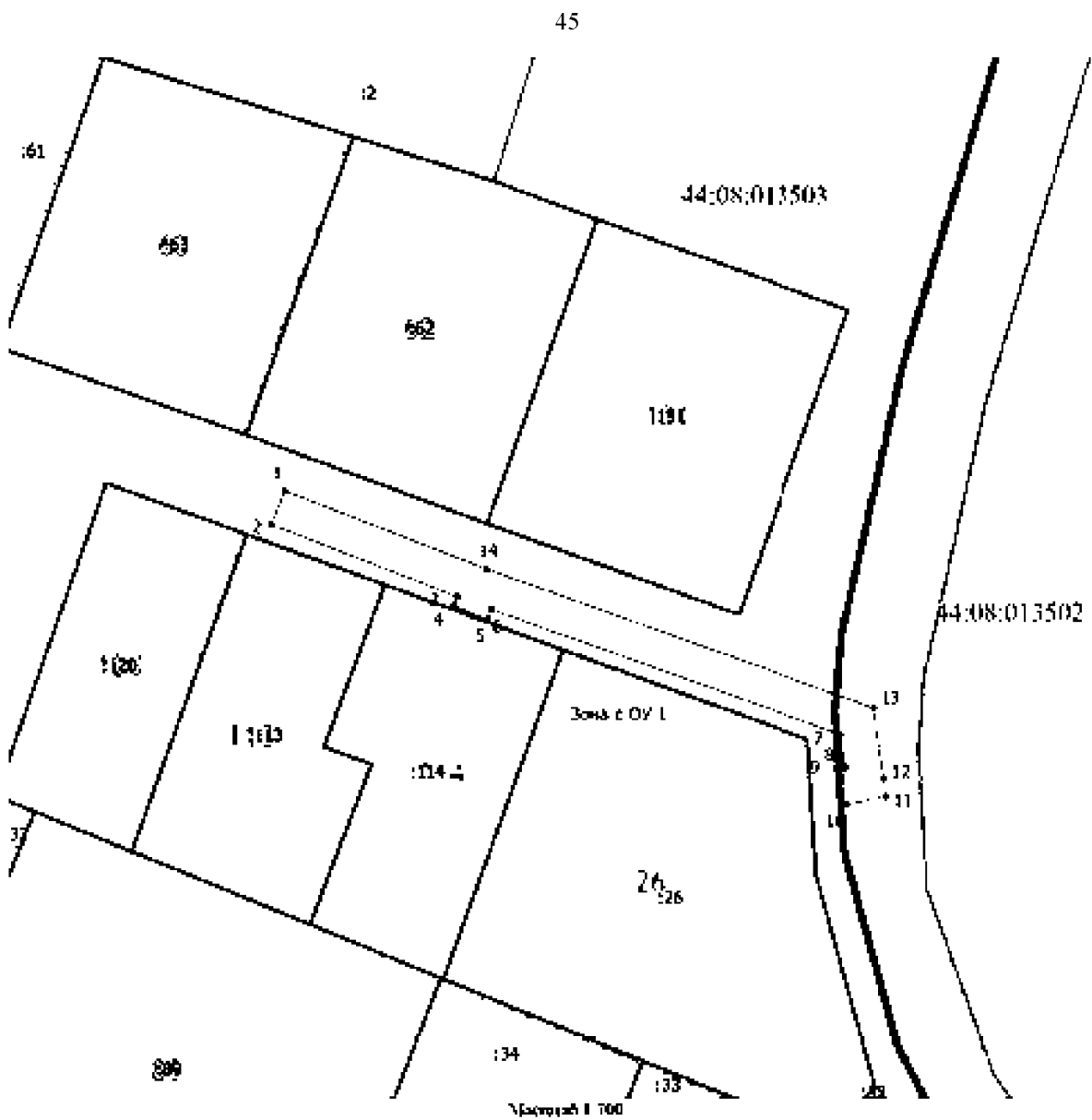
Приложение № 22

к приказу департамента
имущественных и земельных
отношений
Костромской области
от « 5 » июня 2024 года № 79-од

СВЕДЕНИЯ

о границах охранной зоны сооружения трубопроводного транспорта,
имеющего местоположение: Костромская область, Красносельский район,
п. Молодежный, ул. Спортивная, д.1, д.3А

Обозначение характерных точек границ	Координаты, м	
	X	Y
1	276523,61	1222336,71
2	276519,89	1222335,27
3	276511,96	1222355,69
4	276510,96	1222355,31
5	276509,54	1222359,05
6	276510,57	1222359,44
7	276496,77	1222398,12
8	276493,17	1222398,61
9	276492,96	1222397,76
10	276489,08	1222398,70
11	276489,95	1222403,09
12	276491,92	1222402,81
13	276499,71	1222401,76
14	276514,98	1222358,97
1	276523,61	1222336,71



Условные обозначения

- Часть границы, местоположение которой определено при выполнении кадастровых работ
- Характерная точка границы, сведения о которой позволяют однозначно определить ее положение на местности
- Обязательная точка характерной точки
- Часть границы, сведения МРН о которой позволяют однозначно определить ее положение на местности
- Ось газопровода
- Зона с ОУ 1
- Часть границы, местоположение которой определено при выполнении кадастровых работ
- Характерная точка границы, сведения о которой позволяют однозначно определить ее положение на местности
- Обязательная точка характерной точки
- Часть границы, сведения МРН о которой позволяют однозначно определить ее положение на местности
- Ось газопровода
- Граница кадастрового квартала
- Номер кадастрового квартала

44.08.013502

Приложение № 23

к приказу департамента
имущественных и земельных
отношений
Костромской области
от « 5 » июня 2024 года № 79-од

СВЕДЕНИЯ

о границах охранной зоны сооружения трубопроводного транспорта,
имеющего местоположение: Костромская область, Красносельский район,
пгт. Красное-на-Волге, ул. Пролетарская, д.27

Обозначение характерных точек границ	Координаты, м	
	X	Y
1	262288,92	1230895,96
2	262292,84	1230896,78
3	262293,27	1230894,71
4	262293,54	1230894,50
5	262291,08	1230891,34
6	262289,65	1230892,45
1	262288,92	1230895,96



Условные обозначения

<p>—</p> <p>Зона с ОУ 1</p> <p>:14</p> <p>—</p> <p>44.08.0090112</p>	<p>- Часть границы, исполнение которой определено при выполнении кадастровых работ</p> <p>- Земля с особыми условиями использования территории Зона с ОУ 1 - Гидрометеопункт в жилому дому по адресу: Костромская область, Красносельский район, пгт. Красное на Волге, ул. Пролетарская, д. 27</p> <p>- Кадастровый номер земельного участка</p> <p>- Граница административного квартала</p> <p>- Номер административного квартала</p>	<p>•</p> <p>1</p>	<p>- Характерная точка границы, сведения о которой позволяют однозначно определить ее положение на местности</p> <p>- Обозначение новой характерной точки</p> <p>- Часть границы, сведения ЕЛРН о которой позволяют однозначно определить ее положение на местности</p> <p>- Ось газопровода</p>
--	---	-------------------	--

Приложение № 24

к приказу департамента
имущественных и земельных
отношений
Костромской области
от « 5 » июня 2024 года № 79-од

СВЕДЕНИЯ

о границах охранной зоны сооружения трубопроводного транспорта,
имеющего местоположение: Костромская область, Костромской р-н,
п. Паточного завода, ул. Набережная, д.7

Обозначение характерных точек границ	Координаты, м	
	X	Y
1	291719,56	1198530,86
2	291711,03	1198526,83
3	291709,32	1198530,60
4	291714,25	1198532,82
5	291702,68	1198558,89
6	291700,15	1198560,75
7	291698,92	1198564,17
8	291702,68	1198565,53
9	291703,51	1198563,25
10	291705,90	1198561,47
11	291718,71	1198532,65
1	291719,56	1198530,86



Условные обозначения

- Часть границы, местоположение которой определено при выполнении кадастровых работ
- Зона с ОУ 1 - Земельный участок с особыми условиями использования территории Зона с ОУ 1 - Индивидуальный жилищный участок по адресу: Костромская область, Костромской район, п. Пятицкого завода, ул. Набережная, д. 7. Газопровод-вод
- Кадастровый номер земельного участка
- Граница кадастрового квартала
- Номер кадастрового квартала
- Характерная точка границы, сведения о которой позволяют однозначно определить ее положение на местности
- Обозначение новой характерной точки
- Часть границы, сведения ЕЛРН о которой позволяют однозначно определить ее положение на местности
- Газопровод

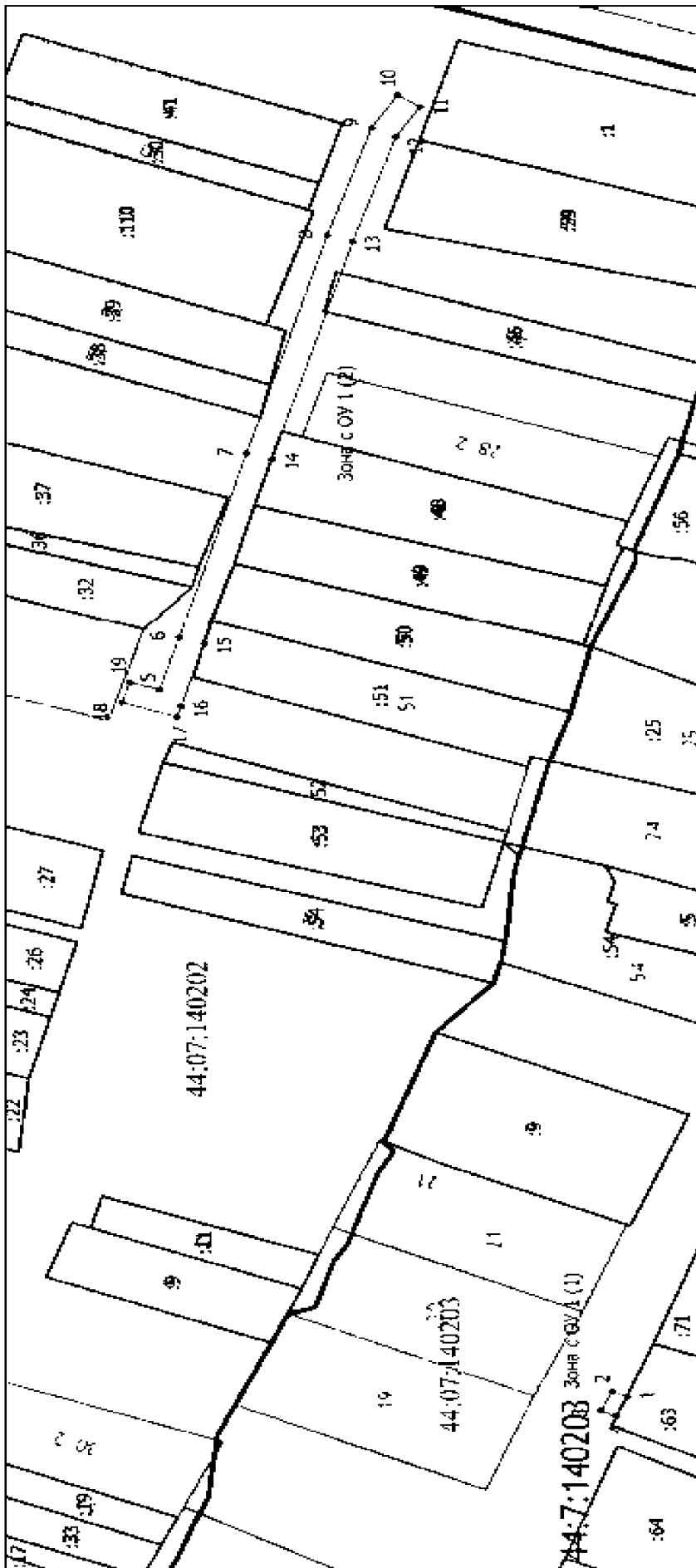
Приложение № 25

к приказу департамента
имущественных и земельных
отношений
Костромской области
от « 5 » июня 2024 года № 79-од

СВЕДЕНИЯ

о границах охранной зоны сооружения трубопроводного транспорта,
имеющего местоположение: Костромская область, Костромской р-н,
д. Тепра, д.56Б, д.61

Обозначение характерных точек границ	Координаты, м	
	X	Y
1	294449,09	1205671,54
2	294451,25	1205672,58
3	294452,99	1205668,98
4	294450,83	1205667,94
1	294449,09	1205671,54
5	294519,34	1205804,09
6	294516,37	1205813,97
7	294506,24	1205848,78
8	294494,12	1205889,60
9	294487,48	1205909,74
10	294483,56	1205915,89
11	294480,18	1205913,73
12	294483,84	1205908,02
13	294490,30	1205888,40
14	294502,40	1205847,66
15	294512,53	1205812,83
16	294516,11	1205800,96
17	294516,70	1205799,06
18	294524,96	1205801,72
19	294523,72	1205805,52
5	294519,34	1205804,09



Условные обозначения

- Часть границы местоположения которой определено при выполнении кадастровых работ
 - Характерная точка границы земельного участка и которой позволяет однозначно определить ее положение на местности
 - Часть границы, сведения ЕГРН в которой позволяют однозначно определить ее положение на местности
 - Ось газопровода
- Зона с ОУ 1 (1) - Зона с особыми условиями использования территории Зона с ОУ 1 Газопровод к жилым домам по адресу: Кооперативная область, Кооперативный район, д. Тетра, д. 56Б, д. 61
- Зона с ОУ 1 (2) - Обозначение новой характерной точки
- 1 - Масштаб 1:1100
- 44:07:140202 - 1 - Кадастровый номер земельного участка
- 44:07:140202 - 1 - 1 граница кадастрового квартала
- 44:07:140202 - 1 - Номер кадастрового квартала

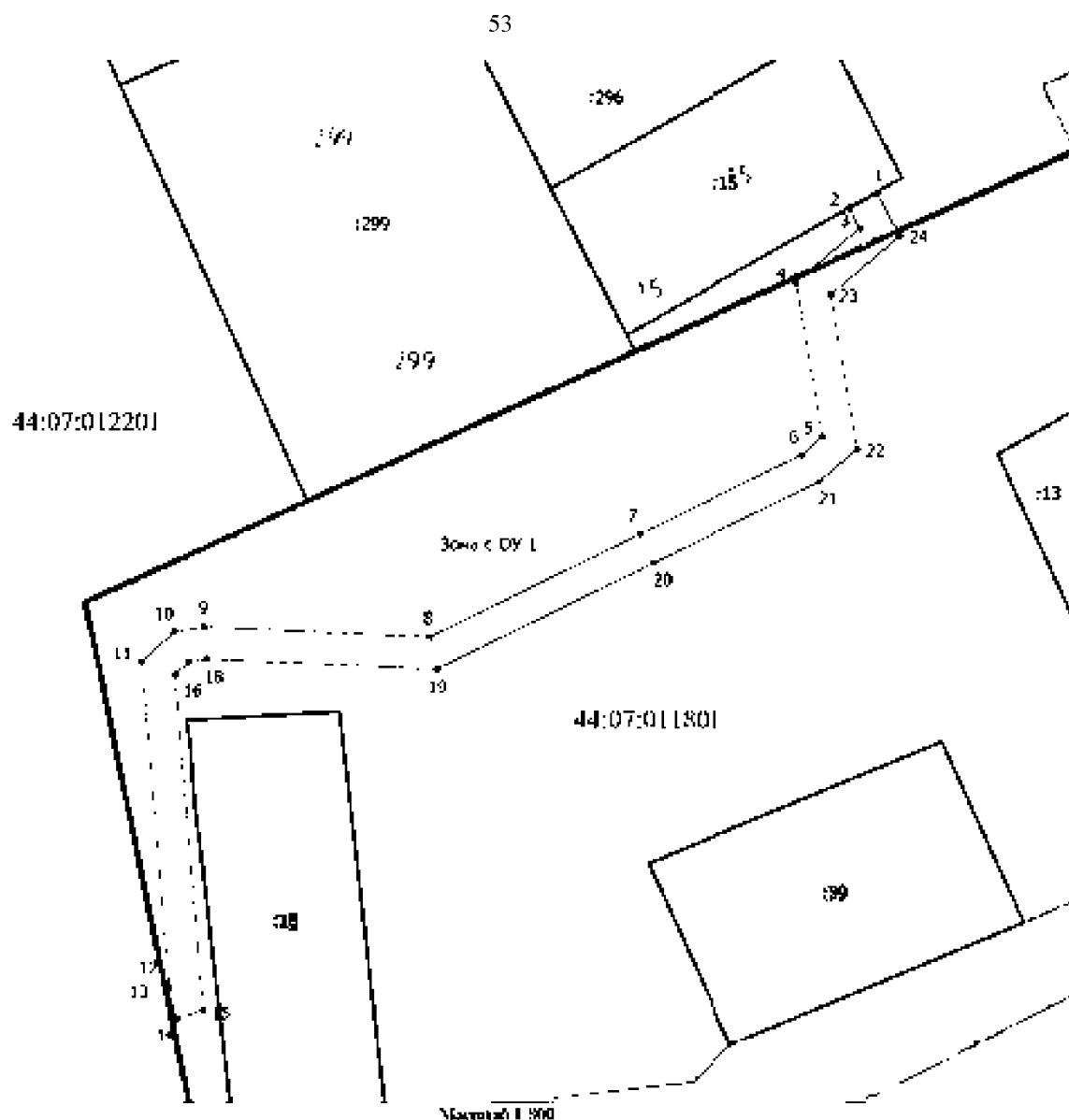
Приложение № 26

к приказу департамента
имущественных и земельных
отношений
Костромской области
от « 5 » июня 2024 года № 79-од

СВЕДЕНИЯ

о границах охранной зоны сооружения трубопроводного транспорта,
имеющего местоположение: Костромская область, Костромской р-н,
д. Легково, д.13

Обозначение характерных точек границ	Координаты, м	
	X	Y
1	298861,99	1214380,63
2	298860,13	1214377,09
3	298857,63	1214378,40
4	298850,85	1214370,41
5	298831,47	1214373,77
6	298829,17	1214371,08
7	298819,26	1214350,58
8	298806,35	1214324,24
9	298807,58	1214295,86
10	298806,97	1214292,12
11	298803,23	1214288,05
12	298762,33	1214291,47
13	298762,24	1214291,19
14	298758,42	1214292,39
15	298759,47	1214295,73
16	298801,61	1214292,19
17	298803,21	1214293,94
18	298803,56	1214296,10
19	298802,31	1214325,08
20	298815,66	1214352,34
21	298825,79	1214373,28
22	298829,91	1214378,09
23	298849,27	1214374,75
24	298856,65	1214383,44
1	298861,99	1214380,63



Условные обозначения

- Часть границы, местоположение которой определено при выполнении кадастровых работ
 - Характерная точка границы, сведения о которой позволяют однозначно определить ее положение на местности
 - Обозначение точки характерной точки
 - Часть границы, сведения ЕИРН о которой позволяют однозначно определить ее положение на местности
 - Ось газопровода
- Зона с ОУ 1** - Земельный участок, расположенный на территории Зоны с ОУ 1 - Индивидуальный жилищный участок по адресу: Костромская обл., Костромской р-н, дер. Дегалево, д. № 13 Газопровод
- :13** - Кадастровый номер земельного участка
- - Граница кадастрового квартала
- 44.07.011301 - Номер кадастрового квартала