

**ДЕПАРТАМЕНТ
ИМУЩЕСТВЕННЫХ И ЗЕМЕЛЬНЫХ ОТНОШЕНИЙ
КОСТРОМСКОЙ ОБЛАСТИ**

ПРИКАЗ

от « 2 » апреля 2024 года № 52-од

г. Кострома

**Об установлении охранных зон газопроводов
газораспределительных сетей**

В соответствии с подпунктом 1 пункта 2 статьи 56, статьями 105, 106 Земельного кодекса Российской Федерации, постановлением Правительства Российской Федерации от 20 ноября 2000 года № 878 «Об утверждении Правил охраны газораспределительных сетей», Законом Костромской области от 18 июля 2002 года № 68-ЗКО «О разграничении полномочий между органами государственной власти Костромской области в сфере регулирования земельных отношений», постановлением губернатора Костромской области от 29 мая 2015 года № 96 «О департаменте имущественных и земельных отношений Костромской области», на основании обращения ООО «Газпром газораспределение Кострома»,

ПРИКАЗЫВАЮ:

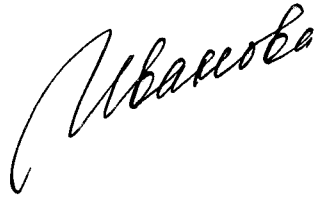
1. Установить охранные зоны газопроводов газораспределительных сетей, находящихся в собственности общества с ограниченной ответственностью «Газпром газораспределение Кострома», перечень которых определен в приложении № 1 к настоящему приказу, в границах, сведения о которых содержатся в приложениях №№ 2 – 24 к настоящему приказу.

2. Наложить ограничения (обременения) на расположенные в охранных зонах газопроводов газораспределительных сетей земельные участки, определив условия их использования в соответствии с Правилами охраны газораспределительных сетей, утвержденными постановлением Правительства Российской Федерации от 20 ноября 2000 года № 878 «Об утверждении Правил охраны газораспределительных сетей».

3. Убытки, причиненные в связи с установлением охранной зоны газопровода газораспределительной сети, возмещает собственник такого сооружения в сроки, указанные в пункте 13 статьи 57.1 Земельного кодекса Российской Федерации.

4. Настоящий приказ вступает в силу со дня его официального опубликования.

Директор департамента



М.А. Иванова

Приложение № 1

к приказу департамента
имущественных и земельных
отношений
Костромской области
от « 2 » апреля 2024 года № 52-од

ПЕРЕЧЕНЬ

газопроводов газораспределительных сетей, в связи с размещением
которых устанавливаются охранные зоны

№ п/п	Назначение объекта (вид)	Наименование объекта	Кадастровый номер объекта	Местоположение объекта
1	2	3	4	5
1	Сооружения трубопроводного транспорта	Газопровод-ввод к жилому дому по адресу: Костромская область, Красносельский район, пгт. Красное-на-Волге, ул. Первомайская, д.15А	44:08:000000:1784	Костромская область, Красносельский район, пгт. Красное-на-Волге, ул. Первомайская, д.15А
2	Сооружения трубопроводного транспорта	Газопровод-ввод к жилому дому по адресу: Костромская область, Галичский район, г. Галич, ул. Победы, д.2	44:26:041002:277	Костромская область, Галичский район, г. Галич, ул. Победы, д.2
3	Сооружения трубопроводного транспорта	Газопровод-ввод к жилому дому по адресу: Костромская область, Судиславский район, п.г.т. Судиславль, ул. Краснооктябрьская, д.16	44:21:130403:286	Костромская область, Судиславский район, п.г.т. Судиславль, ул. Краснооктябрьская, д.16
4	Сооружения трубопроводного транспорта	Газопровод-ввод к индивидуальному жилому дому по адресу: Костромская обл., Красносельский р-н, д. Веняиха, д.38	44:08:000000:1783	Костромская область, Красносельский район, деревня Веняиха, дом 38
5	Сооружения трубопроводного транспорта	Газопровод-ввод к жилому дому по адресу: Костромская область, Красносельский район, д. Веселово, ул. Молодежная, д.7	44:08:050401:696	Костромская область, Красносельский р-н, д. Веселово, ул. Молодежная, д.7
6	Сооружения трубопроводного транспорта	Газопровод-ввод к жилому дому № 16 по ул. Ивана Бирцева в г. Галич Галичского района Костромской области	44:26:050501:351	Костромская область, Галичский район, г. Галич, ул. Ивана Бирцева, д.16

1	2	3	4	5
7	Сооружения трубопроводного транспорта	Газопровод-ввод к жилому дому по адресу: Костромская область, Судиславский район, д. Доманово, д.7А	44:21:102401:372	Костромская область, Судиславский район, д. Доманово, д.7А
8	Сооружения трубопроводного транспорта	Газопровод-ввод к жилому дому по адресу: Костромская обл., Костромской район, г. Кострома, ул. Пастуховская, д.18 на 3.У. с кад.№ 44:27:040716:383	44:27:000000:17170	Костромская область, г. Кострома, ул. Пастуховская, д.18, на 3.У. с кад.№ 44:27:040716:383
9	Сооружения трубопроводного транспорта	Газопровод-ввод к жилым домам по адресу: Костромская область, Красносельский район, пгт. Красное-на-Волге, ул. Ленина, д.25, д.26 (заказчик: Румянцева В.В.), д.26 (заказчик: Рыхлицкий В.И.)	44:08:000000:1800	Костромская область, Красносельский район, пгт. Красное-на-Волге, ул. Ленина, д.25, д.26
10	Сооружения трубопроводного транспорта	Газопровод-ввод к жилому дому по адресу: Костромская область, Красносельский район, д. Карабаново, д.32	44:08:071801:260	Костромская область, Красносельский район, д. Карабаново, д.32
11	Сооружения трубопроводного транспорта	Газопровод-ввод к жилому дому по адресу: Костромская область, Красносельский район, п.г.т. Красное-на-Волге, ул. Садовая, д.38	44:08:090410:315	Костромская область, Красносельский район, п.г.т. Красное-на-Волге, ул. Садовая, д.38
12	Сооружения трубопроводного транспорта	Газопровод-ввод к жилому дому № 37 по ул. Некрасова в пгт. Красное-на-Волге Красносельского района Костромской области	44:08:000000:1787	Костромская область, Красносельский р-н, пгт. Красное-на-Волге, ул. Некрасова, к жилому дому № 37
13	Сооружения трубопроводного транспорта	Газопровод-ввод к жилому дому по адресу: Костромская область, Красносельский район, с. Сидоровское ул. Молодежная, д.42	44:08:061612:526	Костромская область, Красносельский район, село Сидоровское, улица Молодежная, дом 42
14	Сооружения трубопроводного транспорта	Газопровод-ввод к жилым домам по адресу: Костромская область, Судиславский район, д. Косково, ул. Зеленая, д.1, д.3, д.4, д.9.	44:21:040601:146	Костромская область, Судиславский р-н, д. Косково, д.1, д.3, д.4, д.9
15	Сооружения трубопроводного транспорта	Газопровод-ввод к жилому дому по адресу: Костромская область, Красносельский район, пгт. Красное-на-Волге,	44:08:000000:1786	Костромская область, Красносельский р-н, пгт. Красное-на-Волге, ул. Красносельская, д.22, кв.1 и кв.2

1	2	3	4	5
		ул. Красносельская, д.22, кв.1 и кв.2		
16	Сооружения трубопроводного транспорта	Газопровод-ввод к жилому дому по адресу: Костромская область, Судиславский район, д. Калинки, ул. Центральная, д.82	44:21:000000:771	Костромская область, Судиславский р-н, д. Калинки, ул. Центральная, д.82
17	Сооружения трубопроводного транспорта	Газопровод-ввод к индивидуальному жилому дому по адресу: Костромская обл., Красносельский р-н, д. Косевское, д.32.	44:08:081001:642	Костромская область, Красносельский р-н, д. Косевское, д.32
18	Сооружения трубопроводного транспорта	Газопровод-ввод к жилому дому по адресу: Костромская область, Красносельский район, д. Большое Андрейково, д. 74	44:08:010101:1051	Костромская область, Красносельский р-н, д. Большое Андрейково, д.74
19	Сооружения трубопроводного транспорта	Газопровод-ввод к жилому дому по адресу: Костромская область, Красносельский район, д. Лякино, д.12	44:08:051101:262	Костромская область, Красносельский р-н, д. Лякино, д.12
20	Сооружения трубопроводного транспорта	Газопровод-ввод к жилому дому по адресу: Костромская область, Судиславский район, п. Глебово, ул. Центральная, д.21, кв.3	44:21:100702:140	Костромская область, Судиславский р-н, п. Глебово, ул. Центральная, д.21, кв.3
21	Сооружения трубопроводного транспорта	Газопровод-ввод к жилому дому № 2 по ул. Полевая в п. Глебово Судиславского района Костромской области	44:21:000000:770	Костромская область, Судиславский р-н, п. Глебово, ул. Полевая, к жилому дому № 2
22	Сооружения трубопроводного транспорта	Газопроводы-вводы к жилым домам по адресу: Костромская область, Костромской район, с. Ильинское (Самсоновский с/с), ул. Цветочная, д.7, д.10	44:07:091903:1078	Костромская область, Костромской р-н, с. Ильинское, ул. Цветочная, д.7, д.10
23	Сооружения трубопроводного транспорта	Газопровод-ввод к жилым домам № 2, 3, кв.2 по ул. Заготскот в п.г.т. Красное-на-Волге Красносельского района Костромской области	44:08:090201:352	Костромская область, Красносельский р-н, пгт. Красное-на-Волге, ул. Заготскот, к жилым домам № 2, 3, кв.2

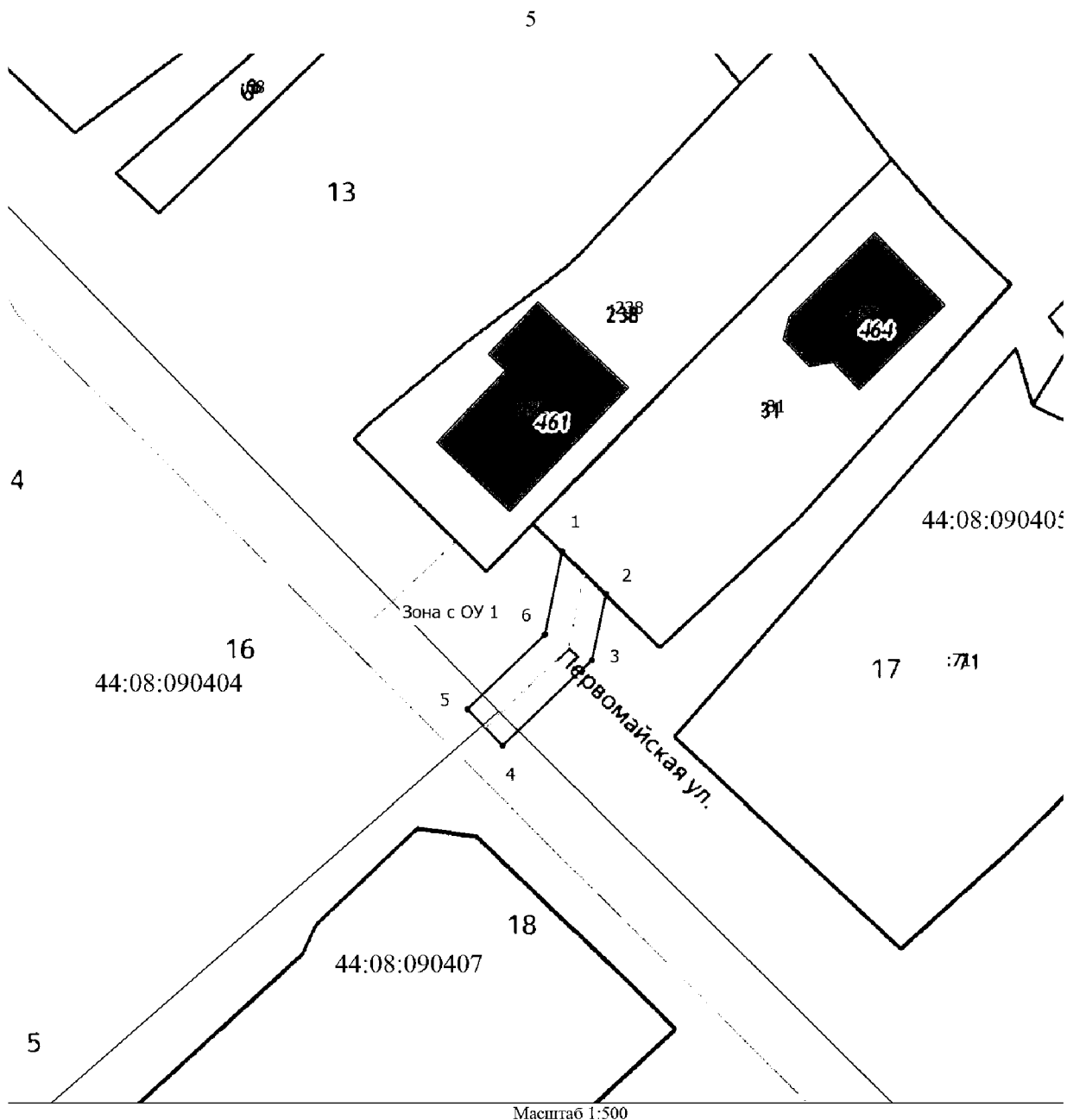
Приложение № 2

к приказу департамента
имущественных и земельных
отношений
Костромской области
от « 2 » апреля 2024 года № 52-од

СВЕДЕНИЯ

о границах охранной зоны сооружения трубопроводного транспорта,
имеющего местоположение: Костромская область, Красносельский район,
пгт. Красное-на-Волге, ул. Первомайская, д.15А

Обозначение характерных точек границ	Координаты, м	
	X	Y
1	261886,33	1231755,75
2	261882,98	1231759,17
3	261877,73	1231758,06
4	261870,98	1231751,04
5	261873,87	1231748,26
6	261879,77	1231754,40
1	261886,33	1231755,75



Условные обозначения

- - Часть границы, местоположение которой определено при выполнении кадастровых работ
- - Характерная точка границы, сведения о которой позволяют однозначно определить ее положение на местности
- Зона с ОУ 1** - Зона с особыми условиями использования территории Зона с ОУ 1
- 1** - Обозначение новой характерной точки
- :31** - Кадастровый номер земельного участка
- - Часть границы, сведения ЕГРН о которой позволяют однозначно определить ее положение на местности
- - Граница кадастрового квартала
- - Ось подземного газопровода низкого давления
- 44:08:090404 - Номер кадастрового квартала

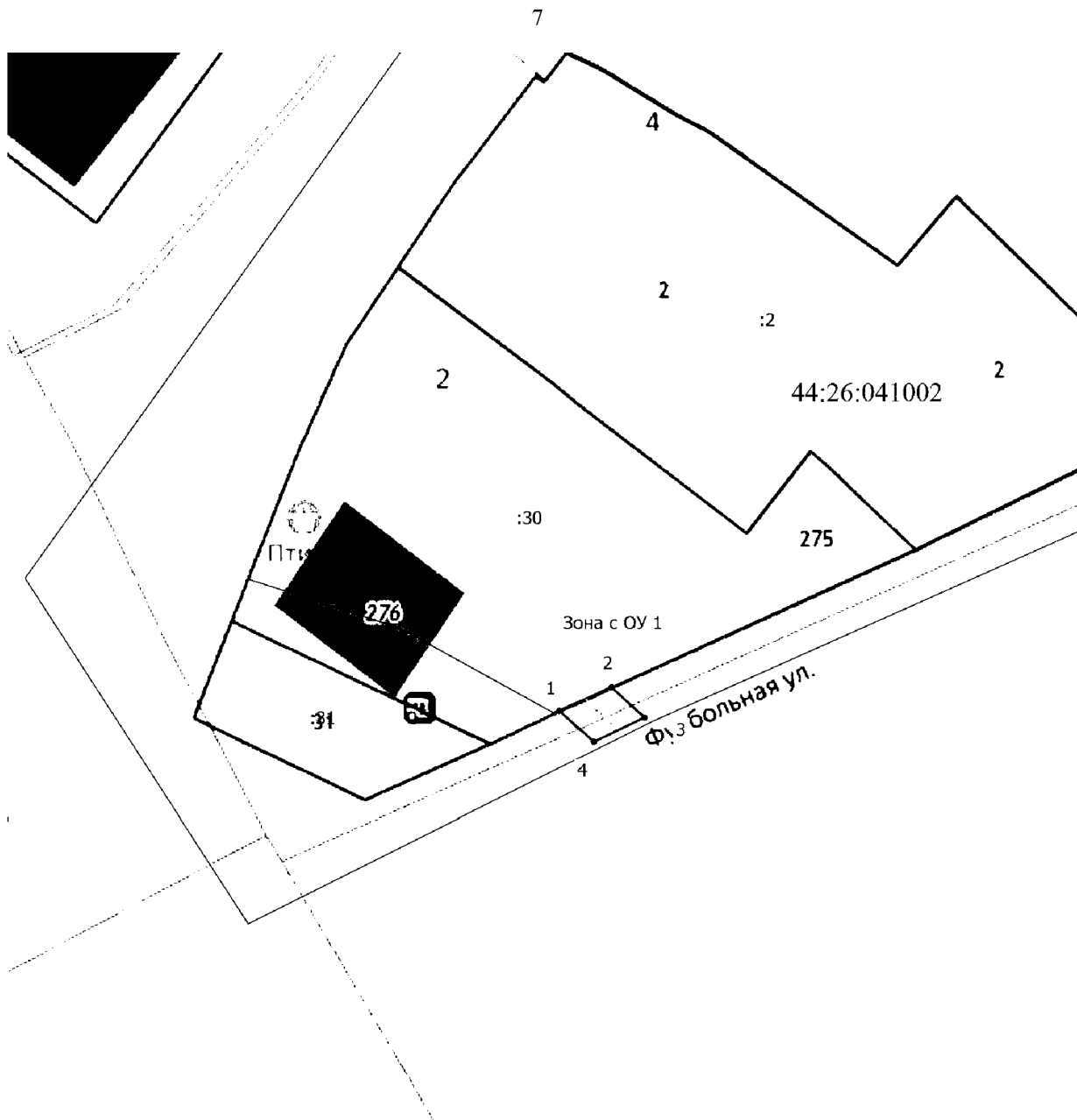
Приложение № 3

к приказу департамента
имущественных и земельных
отношений
Костромской области
от « 2 » апреля 2024 года № 52-од

СВЕДЕНИЯ

о границах охранной зоны сооружения трубопроводного транспорта,
имеющего местоположение: Костромская область, Галичский район,
г. Галич, ул. Победы, д.2

Обозначение характерных точек границ	Координаты, м	
	X	Y
1	360611,48	1302472,97
2	360613,29	1302476,95
3	360610,96	1302479,50
4	360609,09	1302475,59
1	360611,48	1302472,97



Масштаб 1:500

Условные обозначения

- - Часть границы, местоположение которой определено при выполнении кадастровых работ
- - Характерная точка границы, сведения о которой позволяют однозначно определить ее положение на местности
- Зона с ОУ 1** - Зона с особыми условиями использования территории Зона с ОУ 1
- 1** - Обозначение новой характерной точки
- :2** - Кадастровый номер земельного участка
- - Часть границы, сведения ЕГРН о которой позволяют однозначно определить ее положение на местности
- - Граница кадастрового квартала
- - Ось газопровода
- 44:26:041002 - Номер кадастрового квартала

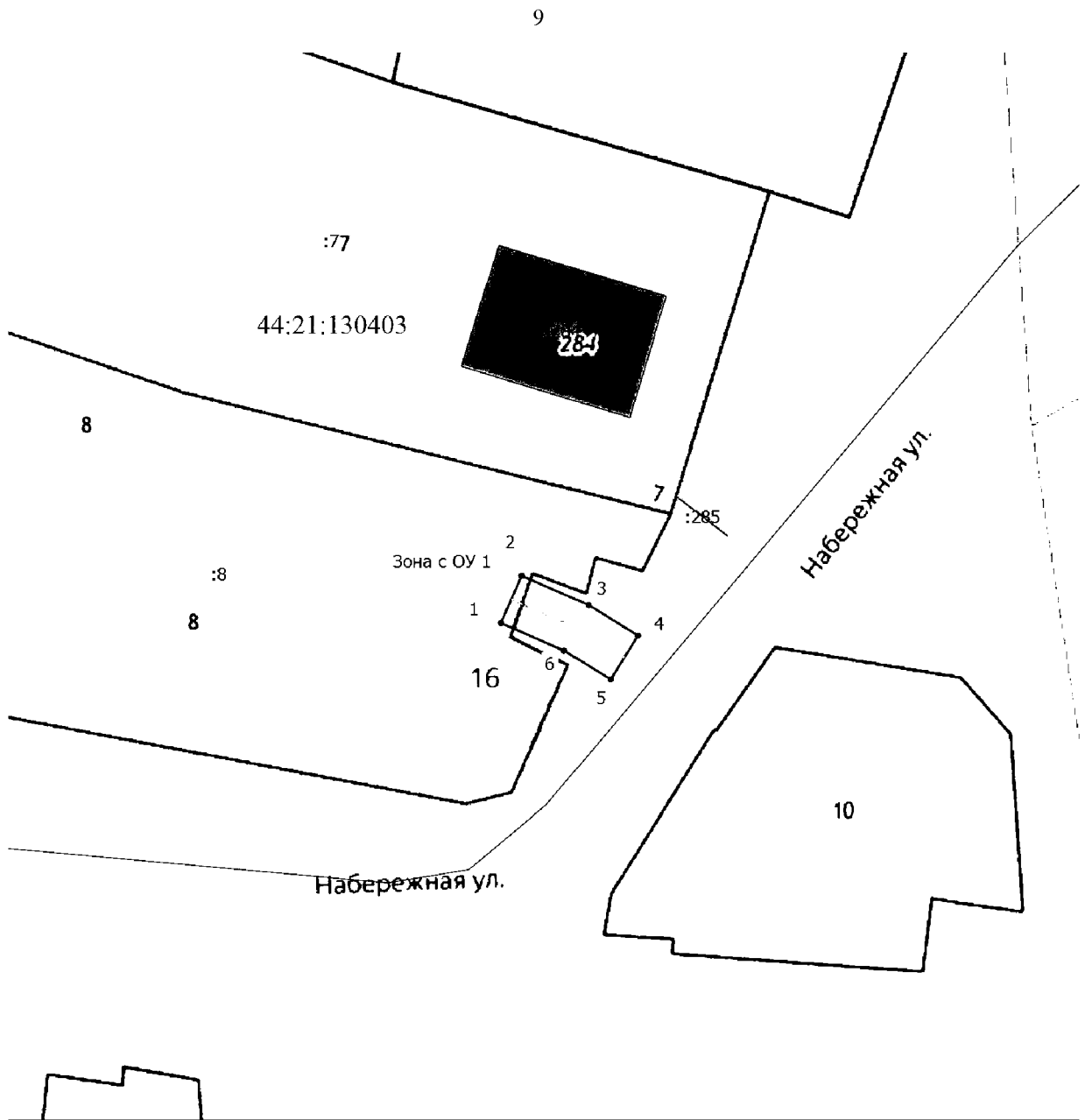
Приложение № 4

к приказу департамента
имущественных и земельных
отношений
Костромской области
от « 2 » апреля 2024 года № 52-од

СВЕДЕНИЯ

о границах охранной зоны сооружения трубопроводного транспорта,
имеющего местоположение: Костромская область, Судиславский район,
п.г.т. Судиславль, ул. Краснооктябрьская, д.16

Обозначение характерных точек границ	Координаты, м	
	X	Y
1	302924,56	1259344,83
2	302928,22	1259346,44
3	302925,96	1259351,59
4	302923,58	1259355,41
5	302920,18	1259353,30
6	302922,41	1259349,72
1	302924,56	1259344,83



Масштаб 1:500

Условные обозначения

- - Часть границы, местоположение которой определено при выполнении кадастровых работ
- - Характерная точка границы, сведения о которой позволяют однозначно определить ее положение на местности
- Зона с ОУ 1** - Зона с особыми условиями использования территории Зона с ОУ 1
- 1** - Обозначение новой характерной точки
- :7** - Кадастровый номер земельного участка
- - Часть границы, сведения ЕГРН о которой позволяют однозначно определить ее положение на местности
- - Граница кадастрового квартала
- - - - - Ось газопровода
- 44:21:130403 - Номер кадастрового квартала

Приложение № 5

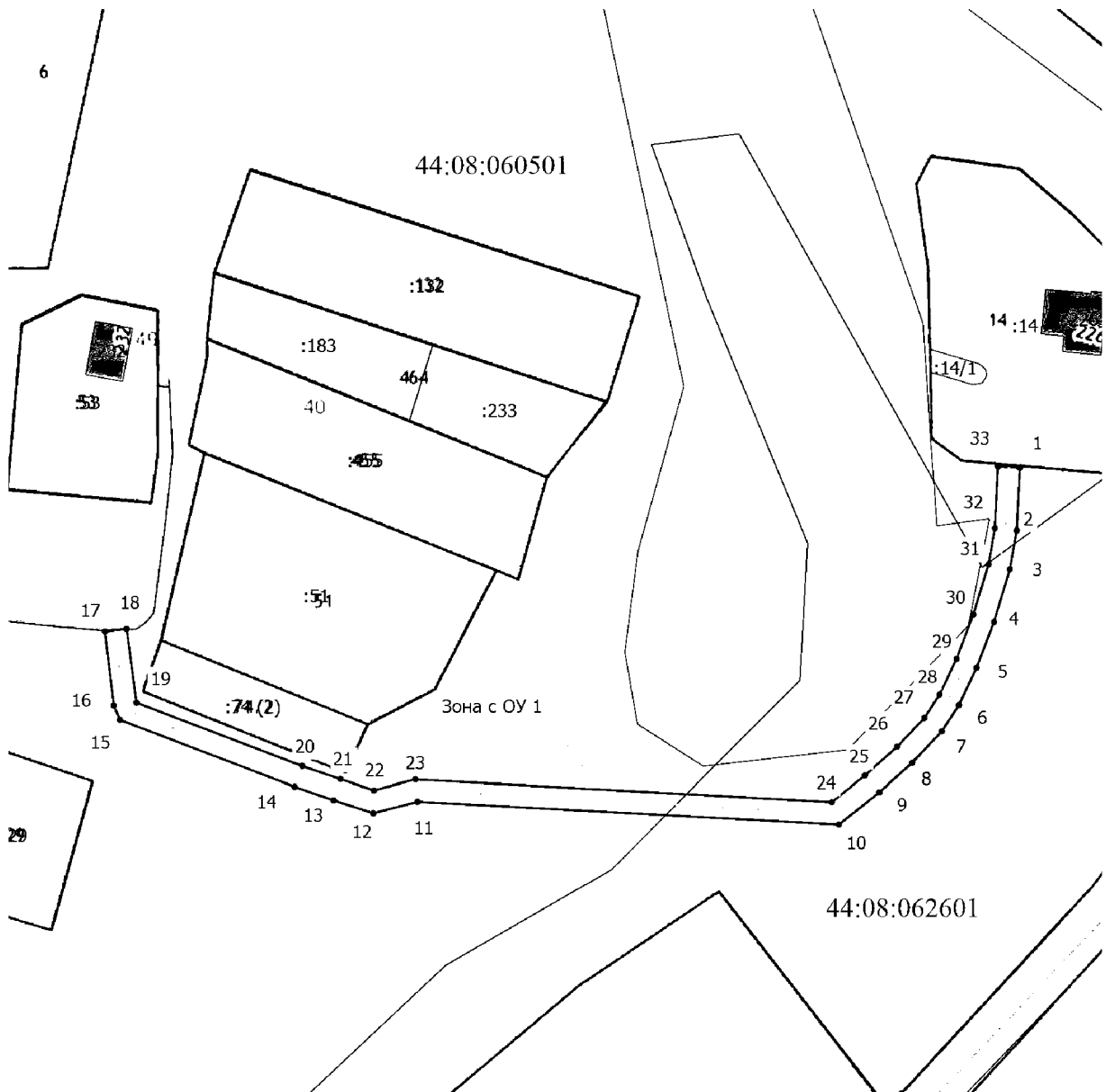
к приказу департамента
имущественных и земельных
отношений
Костромской области
от « 2 » апреля 2024 года № 52-од

СВЕДЕНИЯ

о границах охранной зоны сооружения трубопроводного транспорта,
имеющего местоположение: Костромская область, Красносельский район,
деревня Веняха, дом 38





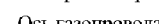
Обозначение характерных точек границ	Координаты, м	
	X	Y
1	253083,75	1230270,59
2	253072,26	1230270,02
3	253065,20	1230268,79
4	253055,55	1230265,86
5	253047,19	1230262,69
6	253040,35	1230259,46
7	253035,57	1230256,35
8	253029,83	1230250,93
9	253024,52	1230244,94
10	253018,66	1230237,58
11	253022,80	1230160,76
12	253020,71	1230152,69
13	253023,07	1230145,46
14	253025,50	1230138,32
15	253037,66	1230106,47
16	253040,28	1230105,34
17	253053,81	1230103,70

Обозначение характерных точек границ	Координаты, м	
	X	Y
18	253054,29	1230107,68
19	253040,80	1230109,48
20	253029,25	1230139,71
21	253026,87	1230146,71
22	253024,87	1230152,81
23	253026,83	1230160,36
24	253022,74	1230236,28
25	253027,55	1230242,32
26	253032,77	1230248,21
27	253038,02	1230253,17
28	253042,30	1230255,95
29	253048,83	1230259,04
30	253056,91	1230262,10
31	253066,10	1230264,89
32	253072,67	1230266,03
33	253083,95	1230266,59
1	253083,75	1230270,59



Масштаб 1:1200

Условные обозначения

-  - Часть границы, местоположение которой определено при выполнении кадастровых работ
-  - Характерная точка границы, сведения о которой позволяют однозначно определить ее положение на местности
- Зона с ОУ 1** - Зона с особыми условиями использования территории Зона с ОУ 1
- 1** - Обозначение новой характерной точки
- :14** - Кадастровый номер земельного участка
-  - Часть границы, сведения ЕГРН о которой позволяют однозначно определить ее положение на местности
-  - Граница кадастрового квартала
- 44:08:060501** - Номер кадастрового квартала
-  - Ось газопровода

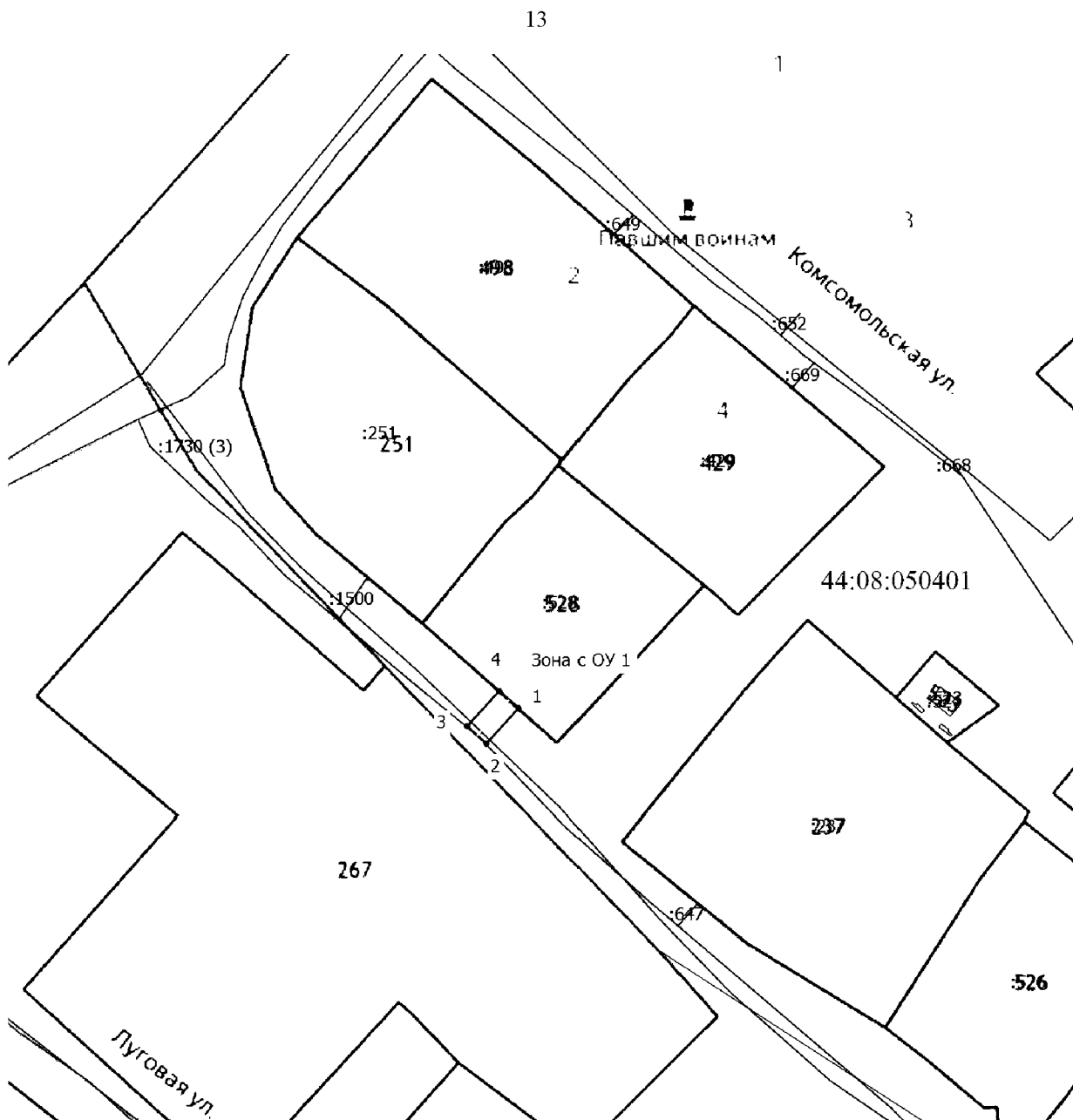
Приложение № 6

к приказу департамента
имущественных и земельных
отношений
Костромской области
от « 2 » апреля 2024 года № 52-од

СВЕДЕНИЯ

о границах охранной зоны сооружения трубопроводного транспорта,
имеющего местоположение: Костромская область, Красносельский р-н,
д. Веселово, ул. Молодежная, д.7

Обозначение характерных точек границ	Координаты, м	
	X	Y
1	264538,32	1245369,31
2	264532,85	1245364,34
3	264535,53	1245361,38
4	264540,98	1245366,32
1	264538,32	1245369,31



Масштаб 1:1000

Условные обозначения

- - Часть границы, местоположение которой определено при выполнении кадастровых работ
- - Характерная точка границы, сведения о которой позволяют однозначно определить ее положение на местности
- Зона с ОУ 1 - Зона с особыми условиями использования территории Зона с ОУ 1
- 1 - Обозначение новой характерной точки
- :237 - Кадастровый номер земельного участка
- - Часть границы, сведения ЕГРН о которой позволяют однозначно определить ее положение на местности
- - Граница кадастрового квартала
- - - - - Ось газопровода
- 44:08:050401 - Номер кадастрового квартала

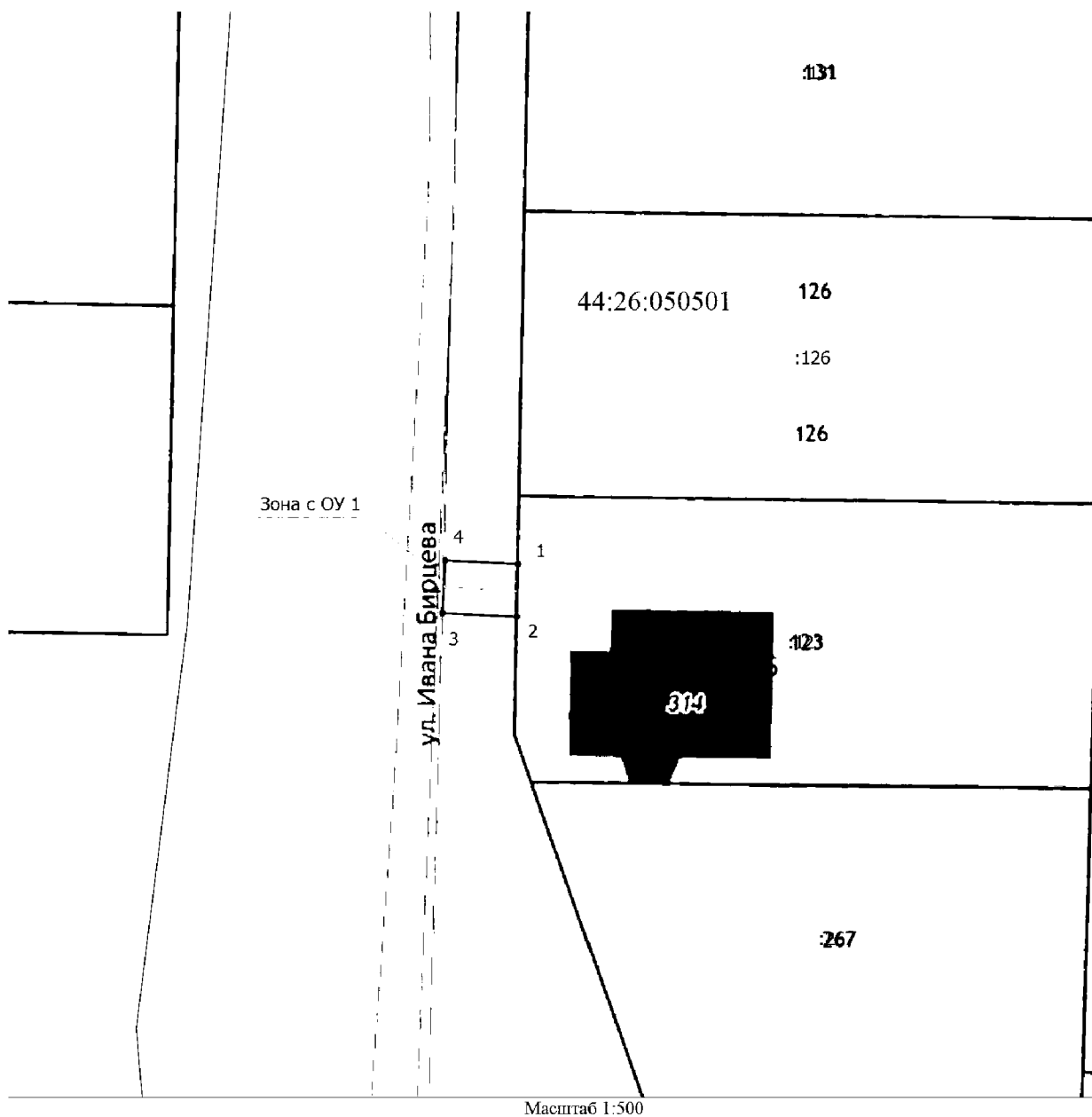
Приложение № 7

к приказу департамента
имущественных и земельных
отношений
Костромской области
от « 2 » апреля 2024 года № 52-од

СВЕДЕНИЯ

о границах охранной зоны сооружения трубопроводного транспорта,
имеющего местоположение: Костромская область, Галичский район,
г. Галич, ул. Ивана Бирцева, д.16

Обозначение характерных точек границ	Координаты, м	
	X	Y
1	358933,00	1298286,86
2	358928,99	1298286,78
3	358929,27	1298281,15
4	358933,27	1298281,35
1	358933,00	1298286,86



Условные обозначения

- - Часть границы, местоположение которой определено при выполнении кадастровых работ
- - Характерная точка границы, сведения о которой позволяют однозначно определить ее положение на местности
- Зона с ОУ 1 - Зона с особыми условиями использования территории Зона с ОУ 1
- 1 - Обозначение новой характерной точки
- :123 - Кадастровый номер земельного участка
- - Часть границы, сведения ЕГРН о которой позволяют однозначно определить ее положение на местности
- - Граница кадастрового квартала
- - - - - Ось газопровода
- 44:26:050501 - Номер кадастрового квартала

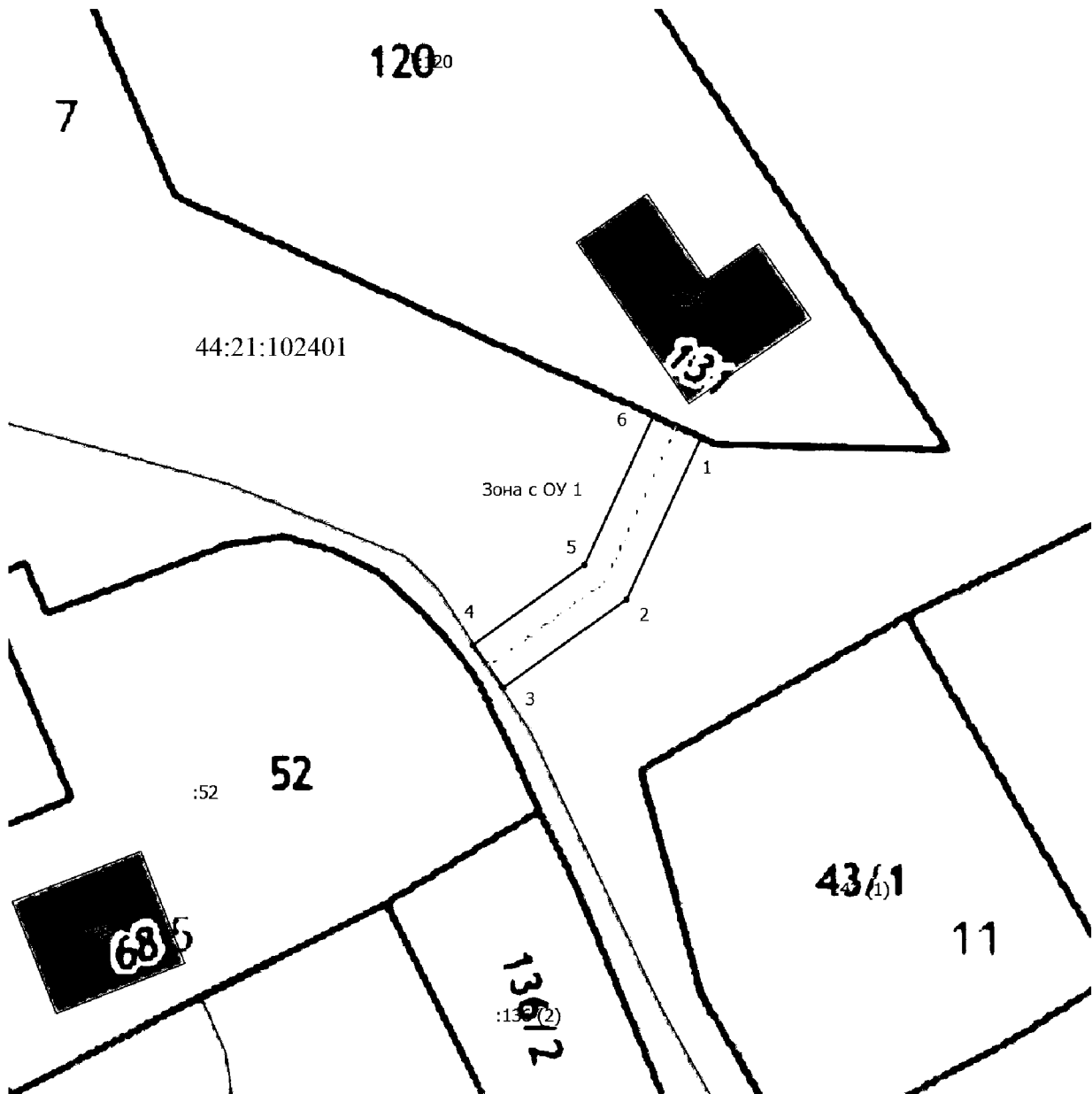
Приложение № 8

к приказу департамента
имущественных и земельных
отношений
Костромской области
от « 2 » апреля 2024 года № 52-од

СВЕДЕНИЯ

о границах охранной зоны сооружения трубопроводного транспорта,
имеющего местоположение: Костромская область, Судиславский район,
д. Доманово, д.7А

Обозначение характерных точек границ	Координаты, м	
	X	Y
1	302811,08	1261331,51
2	302798,70	1261325,81
3	302791,96	1261316,46
4	302795,20	1261314,12
5	302801,32	1261322,60
6	302812,76	1261327,87
1	302811,08	1261331,51



Масштаб 1:500

Условные обозначения

	- Часть границы, местоположение которой определено при выполнении кадастровых работ
	- Характерная точка границы, сведения о которой позволяют однозначно определить ее положение на местности
Зона с ОУ 1	- Зона с особыми условиями использования территории Зона с ОУ 1
1	- Обозначение новой характерной точки
:52	- Кадастровый номер земельного участка
	- Часть границы, сведения ЕГРН о которой позволяют однозначно определить ее положение на местности
	- Граница кадастрового квартала
44:21:102401	- Номер кадастрового квартала
	- Ось газопровода

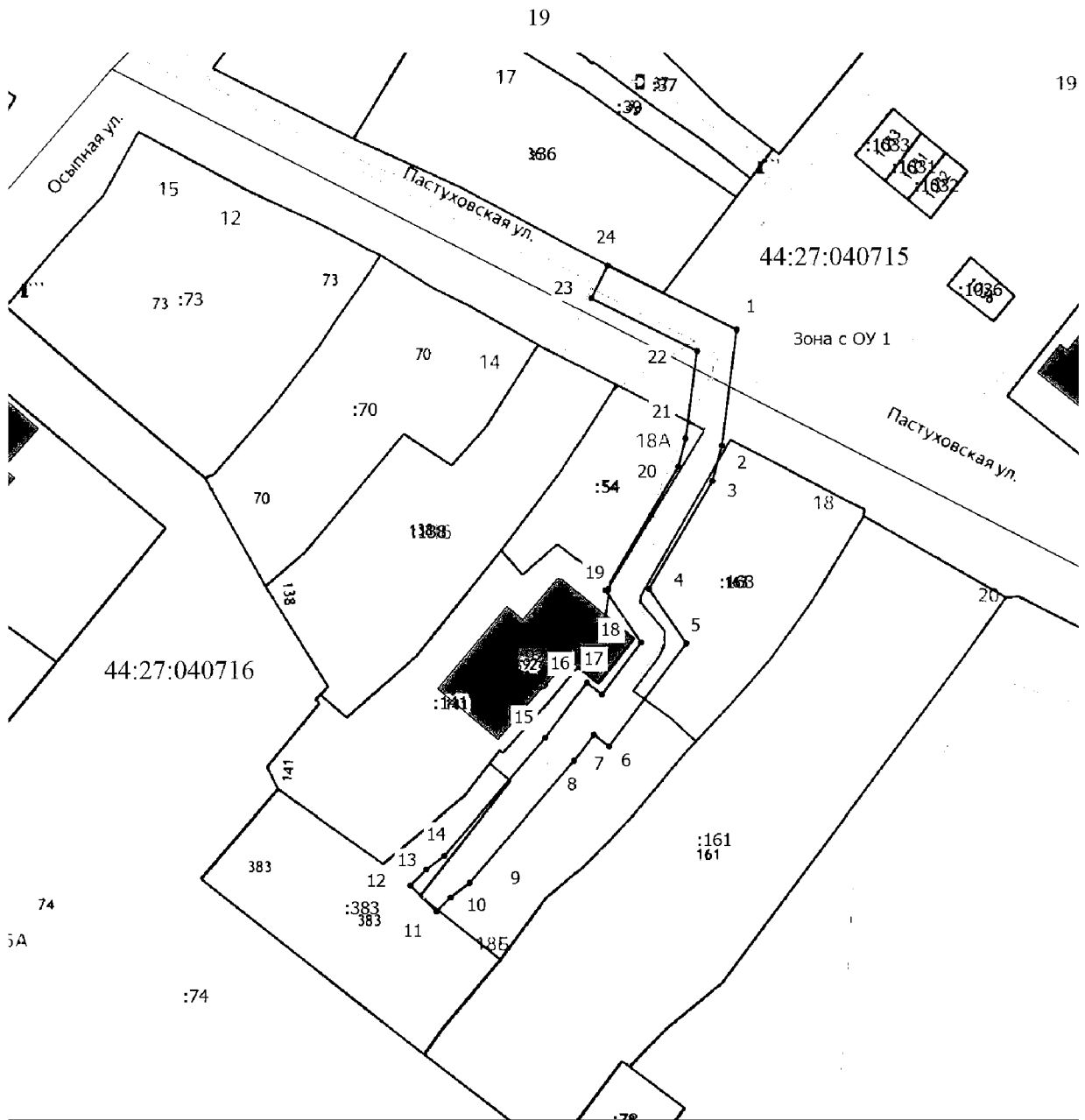
Приложение № 9

к приказу департамента
имущественных и земельных
отношений
Костромской области
от « 2 » апреля 2024 года № 52-од

СВЕДЕНИЯ

о границах охранной зоны сооружения трубопроводного транспорта,
имеющего местоположение: Костромская область, г. Кострома,
ул. Пастуховская, д.18, на З.У. с кад.№ 44:27:040716:383

Обозначение характерных точек границ	Координаты, м	
	X	Y
1	289833,30	1214534,25
2	289820,67	1214532,64
3	289816,81	1214531,61
4	289805,08	1214524,70
5	289799,15	1214528,77
6	289787,96	1214520,35
7	289789,22	1214518,72
8	289786,40	1214516,61
9	289773,18	1214505,26
10	289771,60	1214503,18
11	289770,06	1214501,65
12	289772,88	1214498,81
13	289774,60	1214500,52
14	289776,10	1214502,50
15	289788,90	1214513,49
16	289794,88	1214517,94
17	289793,60	1214519,59
18	289799,25	1214523,85
19	289804,92	1214519,96
20	289818,38	1214527,89
21	289821,45	1214528,71
22	289830,98	1214529,93
23	289836,69	1214518,43
24	289840,27	1214520,21
1	289833,30	1214534,25



Масштаб 1:700

Условные обозначения

- - Часть границы, местоположение которой определено при выполнении кадастровых работ
- - Характерная точка границы, сведения о которой позволяют однозначно определить ее положение на местности
- Зона с ОУ 1** - Зона с особыми условиями использования территории Зона с ОУ 1
- 1** - Обозначение новой характерной точки
- :36** - Кадастровый номер земельного участка
- - Часть границы, сведения ЕГРН о которой позволяют однозначно определить ее положение на местности
- - Граница кадастрового квартала
- - Ось газопровода
- 44:27:040715 - Номер кадастрового квартала

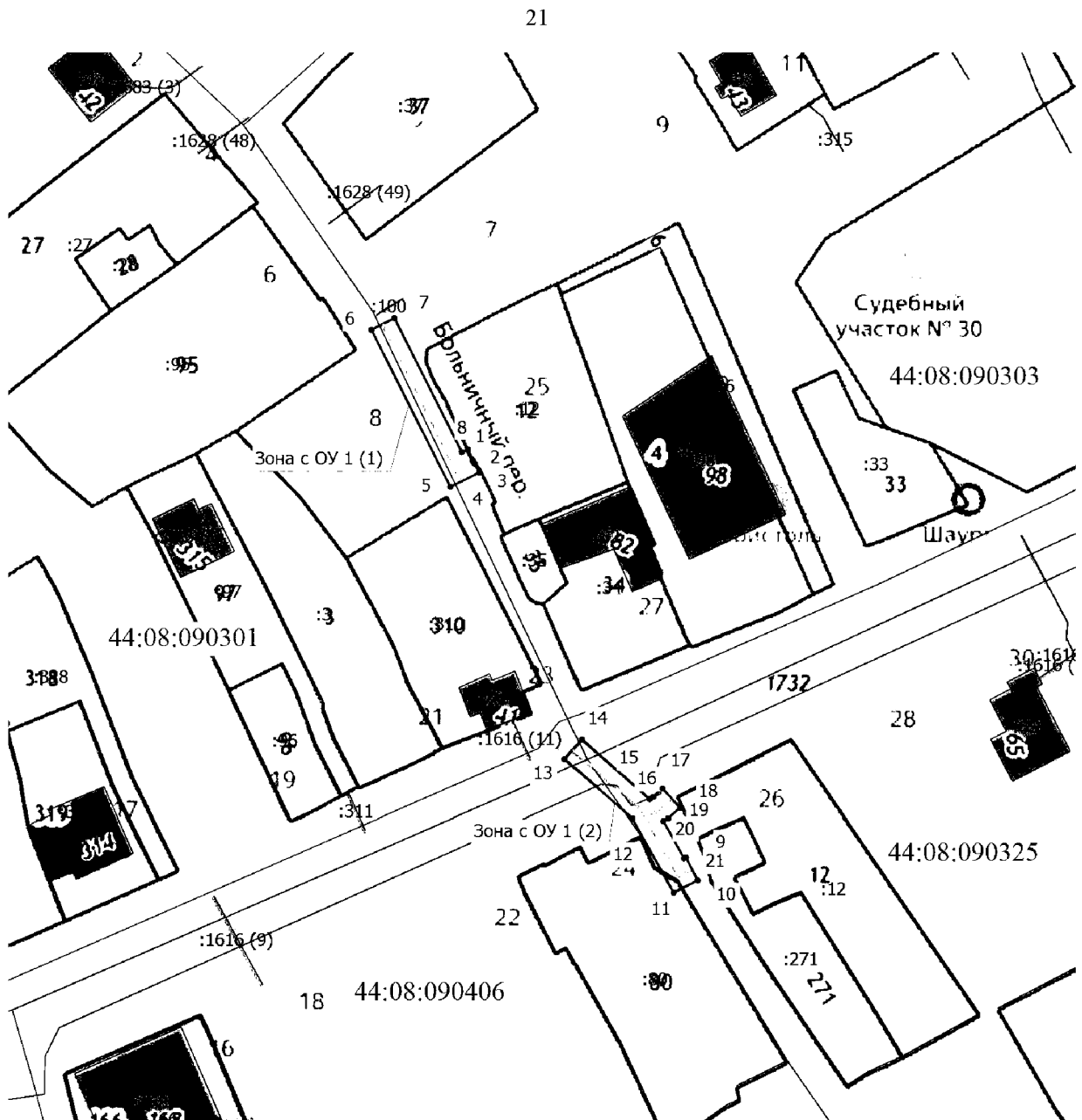
Приложение № 10

к приказу департамента
имущественных и земельных
отношений
Костромской области
от « 2 » апреля 2024 года № 52-од

СВЕДЕНИЯ

о границах охранной зоны сооружения трубопроводного транспорта,
имеющего местоположение: Костромская область, Красносельский район,
пгт. Красное-на-Волге, ул. Ленина, д.25, д.26

Обозначение характерных точек границ	Координаты, м	
	X	Y
1	262265,75	1231814,09
2	262264,11	1231814,82
3	262263,58	1231815,16
4	262262,17	1231815,86
5	262259,97	1231811,35
6	262284,33	1231799,12
7	262286,13	1231802,69
8	262265,35	1231813,14
1	262265,75	1231814,09
9	262202,56	1231847,78
10	262199,01	1231849,61
11	262197,09	1231845,89
12	262208,56	1231839,47
13	262217,71	1231829,04
14	262220,72	1231831,68
15	262211,53	1231842,15
16	262211,84	1231842,71
17	262213,16	1231844,17
18	262210,19	1231846,85
19	262208,57	1231845,05
20	262208,15	1231844,31
21	262202,42	1231847,50
9	262202,56	1231847,78



Масштаб 1:1000

Условные обозначения

- - Часть границы, местоположение которой определено при выполнении кадастровых работ
- - Характерная точка границы, сведения о которой позволяют однозначно определить ее положение на местности
- Зона с ОУ 1 (1)** - Зона с особыми условиями использования территории Зона с ОУ 1
- 1** - Обозначение новой характерной точки
- :3** - Кадастровый номер земельного участка
- - Часть границы, сведения ЕГРН о которой позволяют однозначно определить ее положение на местности
- - Граница кадастрового квартала
- - Ось газопровода
- 44:08:090301 - Номер кадастрового квартала

Приложение № 11

к приказу департамента
имущественных и земельных
отношений
Костромской области
от « 2 » апреля 2024 года № 52-од

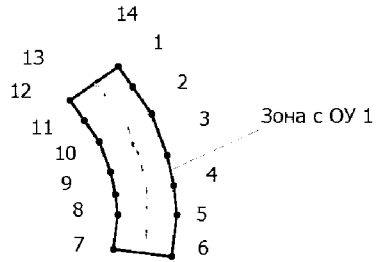
СВЕДЕНИЯ

о границах охранной зоны сооружения трубопроводного транспорта,
имеющего местоположение: Костромская область, Красносельский район,
д. Карabanовo, д.32

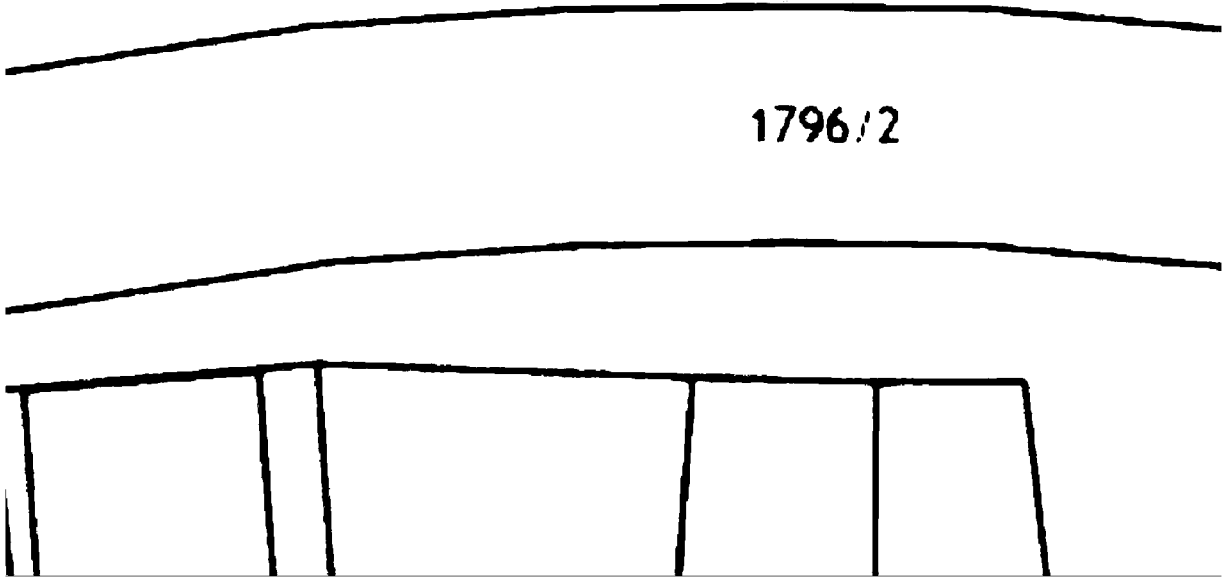
Обозначение характерных точек границ	Координаты, м	
	X	Y
1	281027,84	1239695,35
2	281025,99	1239696,64
3	281023,18	1239697,69
4	281021,12	1239698,15
5	281019,12	1239698,36
6	281016,28	1239698,00
7	281016,78	1239694,04
8	281019,14	1239694,34
9	281020,52	1239694,19
10	281022,04	1239693,85
11	281024,09	1239693,09
12	281025,54	1239692,07
13	281026,92	1239691,10
14	281029,22	1239694,38
1	281027,84	1239695,35



44:08:071801



1796/2



Масштаб 1:500

Условные обозначения

- - Часть границы, местоположение которой определено при выполнении кадастровых работ
- - Характерная точка границы, сведения о которой позволяют однозначно определить ее положение на местности
- Зона с ОУ 1** - Зона с особыми условиями использования территории Зона с ОУ 1
- 1** - Обозначение новой характерной точки
- - Часть границы, сведения ЕГРН о которой позволяют однозначно определить ее положение на местности
- - Граница кадастрового квартала
- - Ось газопровода
- 44:08:071801 - Номер кадастрового квартала

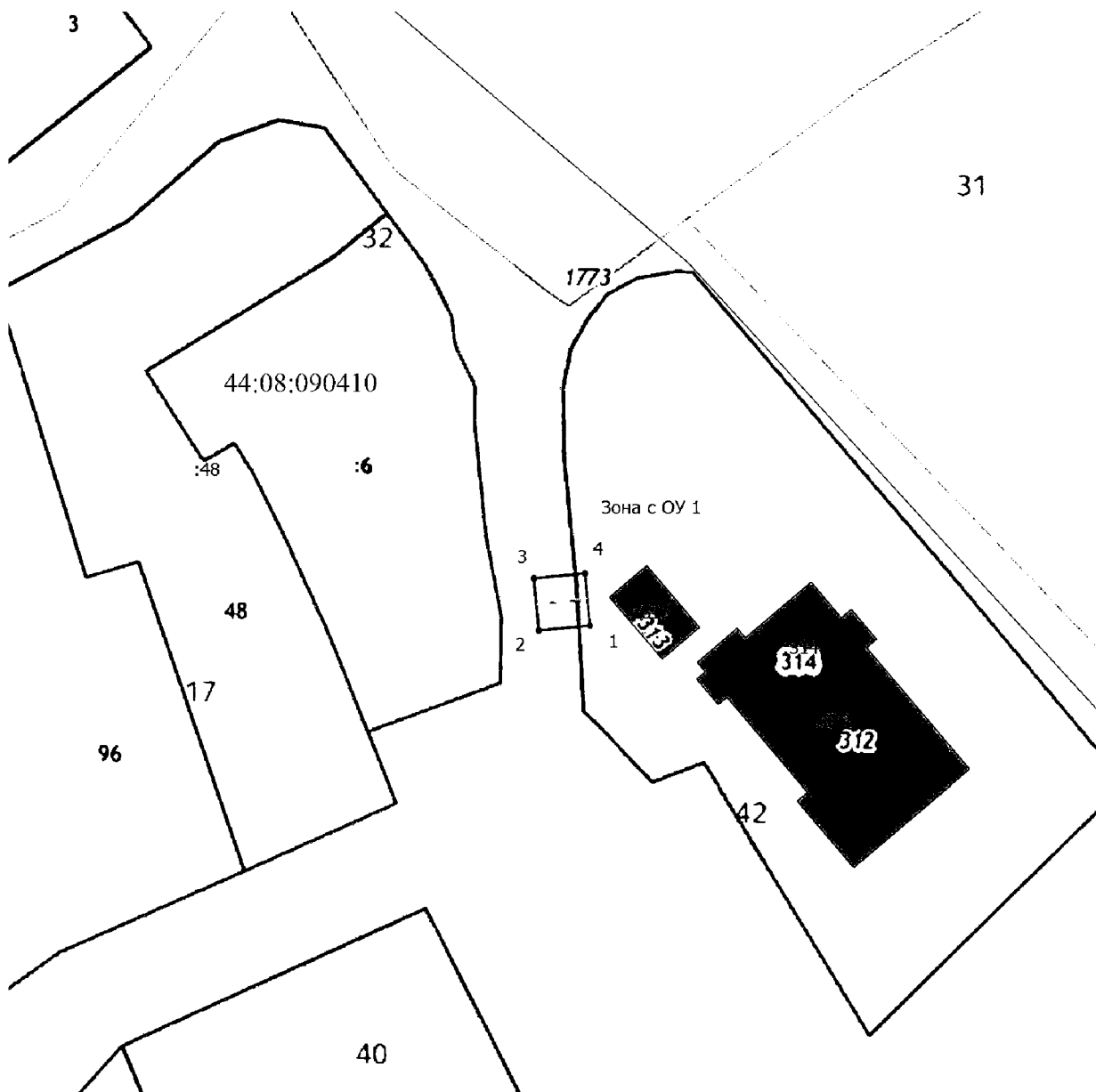
Приложение № 12

к приказу департамента
имущественных и земельных
отношений
Костромской области
от « 2 » апреля 2024 года № 52-од

СВЕДЕНИЯ

о границах охранной зоны сооружения трубопроводного транспорта,
имеющего местоположение: Костромская область, Красносельский район,
п.г.т. Красное-на-Волге, ул. Садовая, д.38

Обозначение характерных точек границ	Координаты, м	
	X	Y
1	261687,92	1231734,89
2	261687,54	1231731,00
3	261691,52	1231730,62
4	261691,90	1231734,51
1	261687,92	1231734,89



Масштаб 1:500

Условные обозначения

- - Часть границы, местоположение которой определено при выполнении кадастровых работ
- - Характерная точка границы, сведения о которой позволяют однозначно определить ее положение на местности
- Зона с ОУ 1** - Зона с особыми условиями использования территории Зона с ОУ 1
- 1** - Обозначение новой характерной точки
- :6** - Кадастровый номер земельного участка
- - Часть границы, сведения ЕГРН о которой позволяют однозначно определить ее положение на местности
- - Граница кадастрового квартала
- - Ось газопровода
- 44:08:090410 - Номер кадастрового квартала

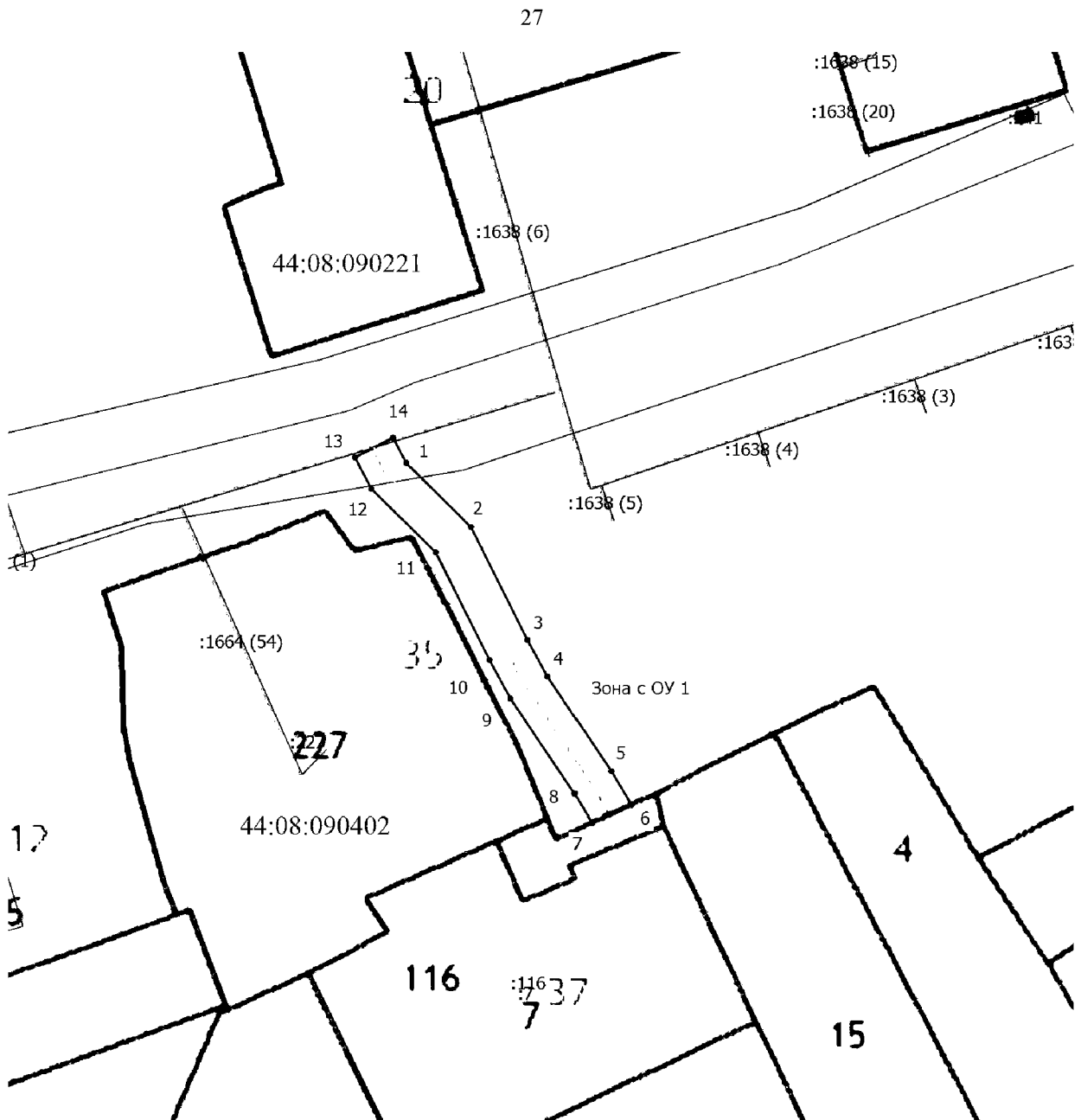
Приложение № 13

к приказу департамента
имущественных и земельных
отношений
Костромской области
от « 2 » апреля 2024 года № 52-од

СВЕДЕНИЯ

о границах охранной зоны сооружения трубопроводного транспорта,
имеющего местоположение: Костромская область, Красносельский р-н,
пгт. Красное-на-Волге, ул. Некрасова, к жилому дому № 37

Обозначение характерных точек границ	Координаты, м	
	X	Y
1	262339,77	1231313,06
2	262333,80	1231319,09
3	262323,25	1231324,35
4	262319,83	1231326,21
5	262311,01	1231332,12
6	262307,88	1231333,99
7	262306,21	1231330,31
8	262308,92	1231328,71
9	262317,78	1231322,77
10	262321,38	1231320,82
11	262331,42	1231315,81
12	262337,35	1231309,81
13	262340,28	1231308,29
14	262342,12	1231311,83
1	262339,77	1231313,06



Условные обозначения

- - Часть границы, местоположение которой определено при выполнении кадастровых работ
- - Характерная точка границы, сведения о которой позволяют однозначно определить ее положение на местности
- Зона с ОУ 1 - Зона с особыми условиями использования территории Зона с ОУ 1
- 1 - Обозначение новой характерной точки
- :241 - Кадастровый номер земельного участка
- - Часть границы, сведения ЕГРН о которой позволяют однозначно определить ее положение на местности
- - Граница кадастрового квартала
- - Ось газопровода
- 44:08:090221 - Номер кадастрового квартала

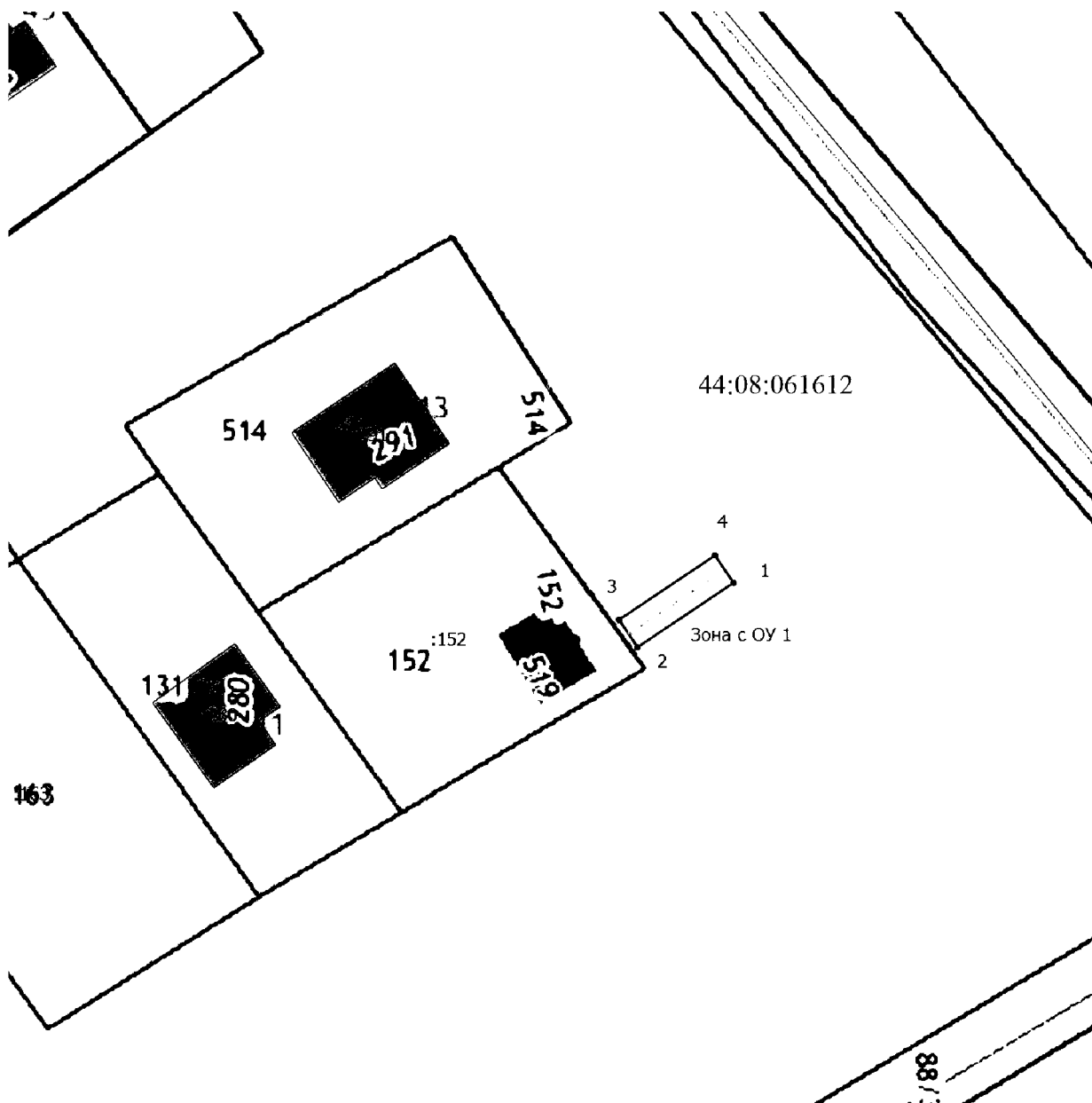
Приложение № 14

к приказу департамента
имущественных и земельных
отношений
Костромской области
от « 2 » апреля 2024 года № 52-од

СВЕДЕНИЯ






о границах охранной зоны сооружения трубопроводного транспорта,
имеющего местоположение: Костромская область, Красносельский район,
село Сидоровское, улица Молодежная, дом 42

Обозначение характерных точек границ	Координаты, м	
	X	Y
1	254983,88	1230698,30
2	254976,09	1230686,70
3	254979,41	1230684,46
4	254987,20	1230696,06
1	254983,88	1230698,30



Масштаб 1:800

Условные обозначения

-  - Часть границы, местоположение которой определено при выполнении кадастровых работ
-  - Характерная точка границы, сведения о которой позволяют однозначно определить ее положение на местности
- Зона с ОУ 1** - Зона с особыми условиями использования территории Зона с ОУ 1
- 1** - Обозначение новой характерной точки
- :131** - Кадастровый номер земельного участка
-  - Часть границы, сведения ЕГРН о которой позволяют однозначно определить ее положение на местности
-  - Граница кадастрового квартала
-  - Ось газопровода
- 44:08:061612 - Номер кадастрового квартала

Приложение № 15

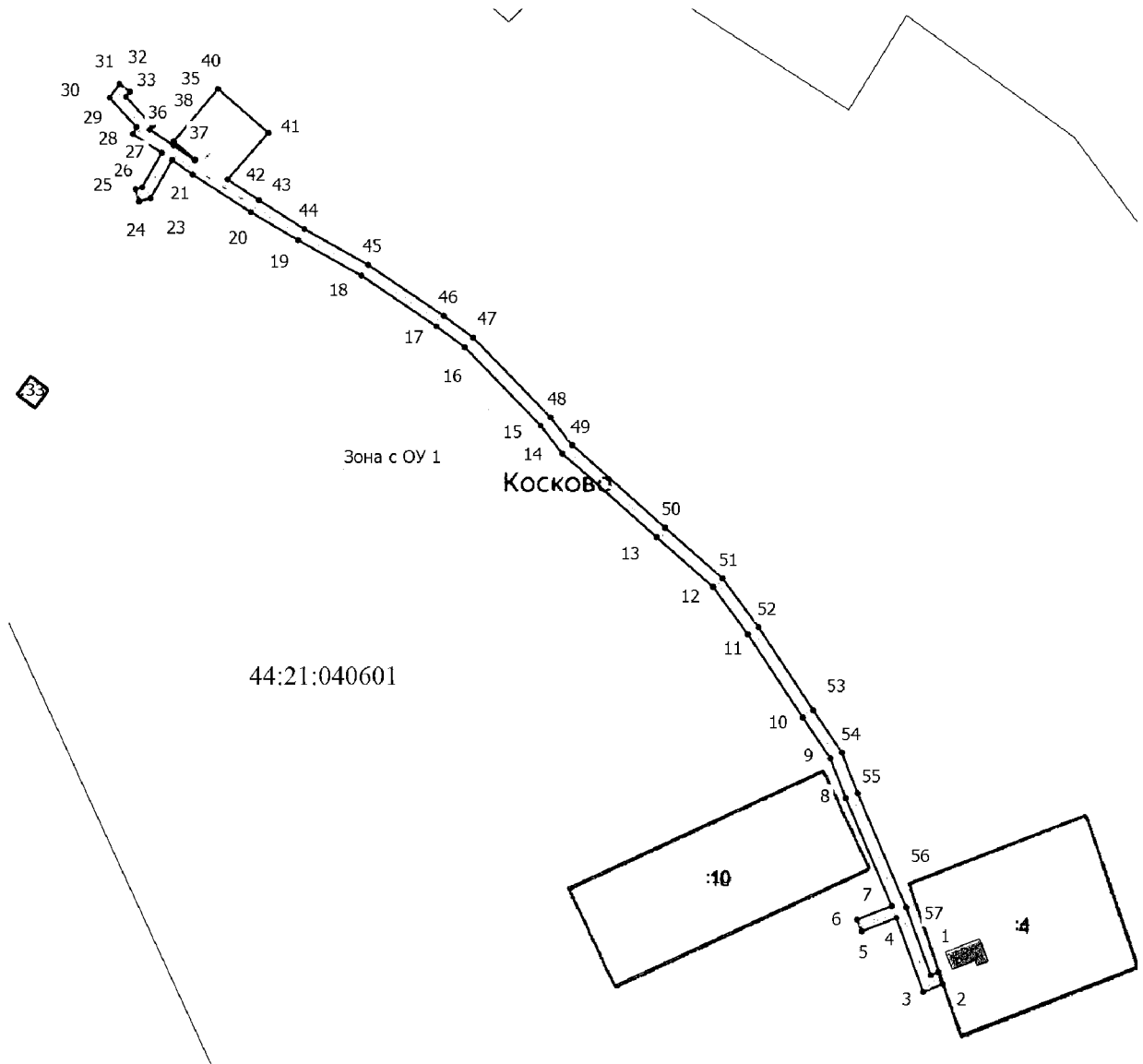
к приказу департамента
имущественных и земельных
отношений
Костромской области
от « 2 » апреля 2024 года № 52-од

СВЕДЕНИЯ

о границах охранной зоны сооружения трубопроводного транспорта,
имеющего местоположение: Костромская область, Судиславский р-н,
д. Косково, д.1, д.3, д.4, д.9

Обозначение характерных точек границ	Координаты, м	
	X	Y
1	287484,90	1243591,00
2	287481,16	1243592,41
3	287478,72	1243586,29
4	287501,98	1243577,88
5	287497,74	1243567,02
6	287501,47	1243565,57
7	287505,70	1243576,42
8	287539,61	1243562,01
9	287551,88	1243557,17
10	287564,72	1243548,49
11	287590,82	1243531,30
12	287605,71	1243520,35
13	287621,36	1243502,62
14	287647,56	1243473,28
15	287656,39	1243466,45
16	287681,05	1243442,61
17	287687,60	1243433,66
18	287703,52	1243410,18
19	287714,69	1243390,24
20	287723,47	1243375,43
21	287735,28	1243357,17
22	287739,80	1243350,78
23	287727,89	1243344,00
24	287726,87	1243340,37
25	287730,72	1243339,29
26	287731,30	1243341,33
27	287742,07	1243347,47
28	287748,00	1243338,46
29	287750,18	1243339,51

Обозначение характерных точек границ	Координаты, м	
	X	Y
30	287759,42	1243331,12
31	287763,71	1243334,22
32	287761,36	1243337,46
33	287759,70	1243336,26
34	287750,54	1243344,58
35	287749,33	1243343,76
36	287744,36	1243351,27
37	287739,72	1243357,82
38	287739,91	1243357,95
39	287745,71	1243351,29
40	287762,17	1243365,14
41	287748,39	1243380,95
42	287733,72	1243368,16
43	287727,25	1243377,97
44	287718,16	1243392,24
45	287706,92	1243412,29
46	287690,87	1243435,96
47	287684,08	1243445,25
48	287659,01	1243469,48
49	287650,30	1243476,22
50	287624,35	1243505,28
51	287608,43	1243523,31
52	287593,11	1243534,58
53	287566,94	1243551,82
54	287553,76	1243560,73
55	287541,13	1243565,71
56	287505,32	1243580,93
57	287484,01	1243588,64
1	287484,90	1243591,00



Масштаб 1:2000

Условные обозначения

- - Часть границы, местоположение которой определено при выполнении кадастровых работ
- - Характерная точка границы, сведения о которой позволяют однозначно определить ее положение на местности
- Зона с ОУ 1 - Зона с особыми условиями использования территории Зона с ОУ 1
- 1 - Обозначение новой характерной точки
- :4 - Кадастровый номер земельного участка
- - Часть границы, сведения ЕГРН о которой позволяют однозначно определить ее положение на местности
- - Граница кадастрового квартала
- - Ось газопровода
- 44:21:040601 - Номер кадастрового квартала

Приложение № 16

к приказу департамента
имущественных и земельных
отношений
Костромской области
от « 2 » апреля 2024 года № 52-од

СВЕДЕНИЯ

о границах охранной зоны сооружения трубопроводного транспорта,
имеющего местоположение: Костромская область, Красносельский р-н,
пгт. Красное-на-Волге, ул. Красносельская, д.22, кв.1 и кв.2

Обозначение характерных точек границ	Координаты, м	
	X	Y
1	262701,33	1232101,62
2	262696,23	1232095,29
3	262699,35	1232092,79
4	262704,72	1232099,42
1	262701,33	1232101,62



Условные обозначения

—	- Часть границы, местоположение которой определено при выполнении кадастровых работ
•	- Характерная точка границы, сведения о которой позволяют однозначно определить ее положение на местности
Зона с ОУ 1	- Зона с особыми условиями использования территории Зона с ОУ 1
1	- Обозначение новой характерной точки
:16	- Кадастровый номер земельного участка
—	- Часть границы, сведения ЕГРН о которой позволяют однозначно определить ее положение на местности
—	- Граница кадастрового квартала
—	- Ось газопровода
44:08:090305	- Номер кадастрового квартала

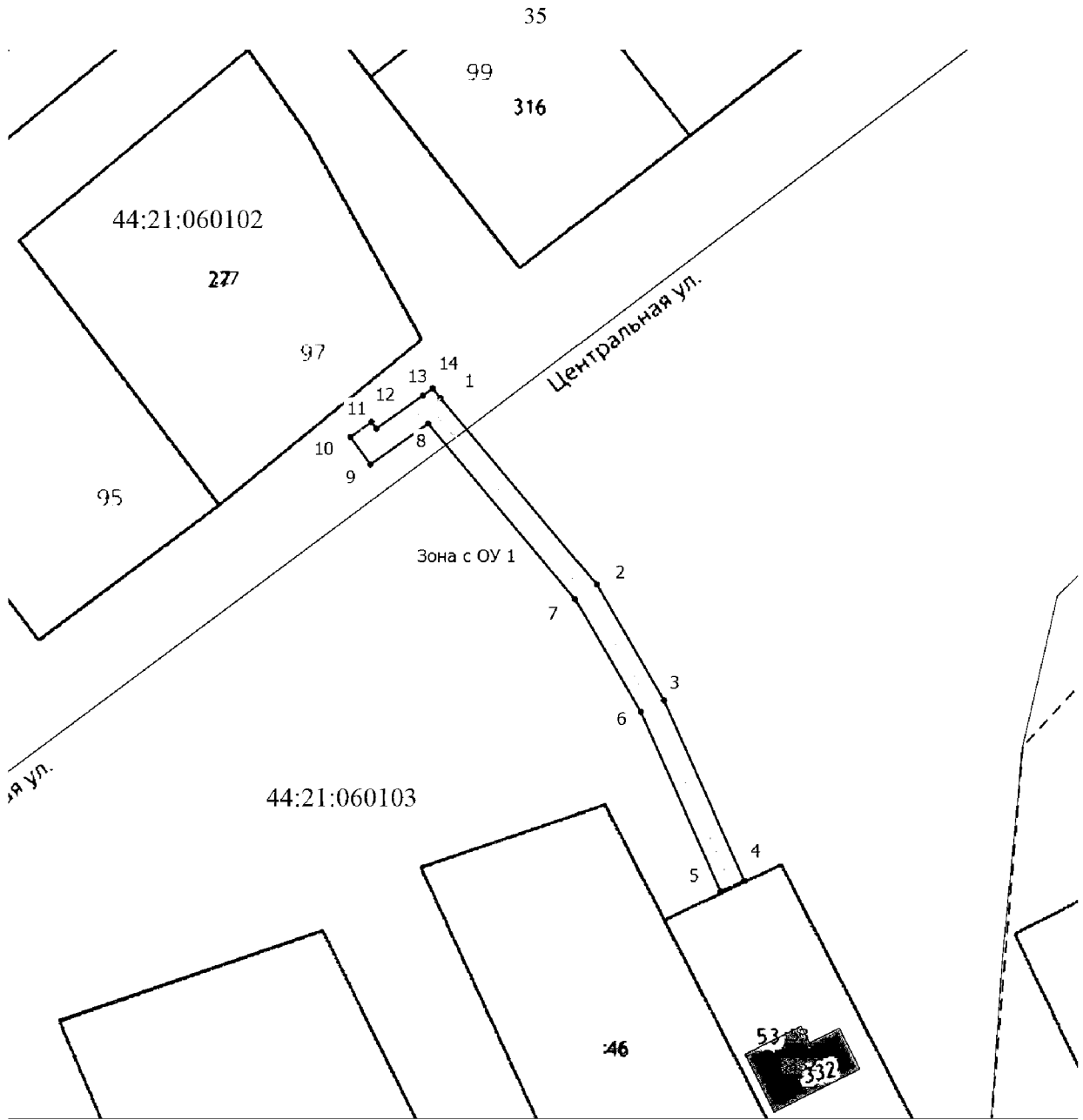
Приложение № 17

к приказу департамента
имущественных и земельных
отношений
Костромской области
от « 2 » апреля 2024 года № 52-од

СВЕДЕНИЯ

о границах охранной зоны сооружения трубопроводного транспорта,
имеющего местоположение: Костромская область, Судиславский р-н,
д. Калинки, ул. Центральная, д.82

Обозначение характерных точек границ	Координаты, м	
	X	Y
1	294851,53	1236206,48
2	294822,67	1236230,58
3	294804,71	1236240,96
4	294776,87	1236253,37
5	294775,25	1236249,71
6	294802,92	1236237,38
7	294820,35	1236227,30
8	294847,55	1236204,59
9	294841,22	1236195,66
10	294845,47	1236192,60
11	294847,81	1236195,84
12	294846,78	1236196,58
13	294851,88	1236203,78
14	294853,01	1236205,31
1	294851,53	1236206,48



Масштаб 1:1000

Условные обозначения

- Часть границы, местоположение которой определено при выполнении кадастровых работ
- Характерная точка границы, сведения о которой позволяют однозначно определить ее положение на местности
- Зона с ОУ 1**
 - Зона с особыми условиями использования территории Зона с ОУ 1
- 1**
 - Обозначение новой характерной точки
- :26**
 - Кадастровый номер земельного участка
- Часть границы, сведения ЕГРН о которой позволяют однозначно определить ее положение на местности
- Граница кадастрового квартала
- Ось газопровода
- 44:21:060102**
 - Номер кадастрового квартала

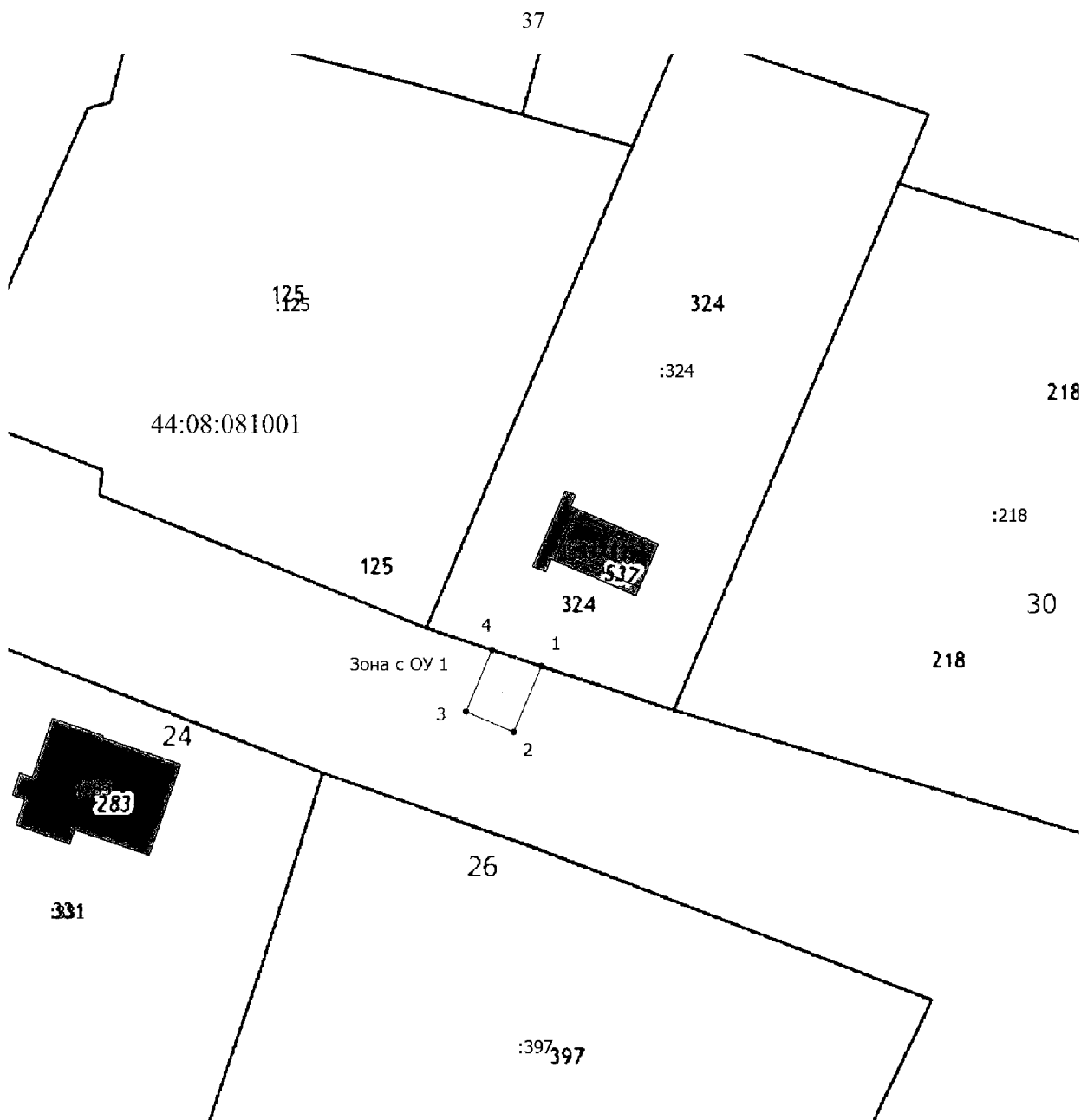
Приложение № 18

к приказу департамента
имущественных и земельных
отношений
Костромской области
от « 2 » апреля 2024 года № 52-од

СВЕДЕНИЯ

о границах охранной зоны сооружения трубопроводного транспорта,
имеющего местоположение: Костромская область, Красносельский р-н,
д. Косевское, д.32

Обозначение характерных точек границ	Координаты, м	
	X	Y
1	268632,18	1237064,69
2	268627,11	1237062,54
3	268628,67	1237058,86
4	268633,44	1237060,88
1	268632,18	1237064,69



Масштаб 1:500

Условные обозначения

- - Часть границы, местоположение которой определено при выполнении кадастровых работ
- - Характерная точка границы, сведения о которой позволяют однозначно определить ее положение на местности
- Зона с ОУ 1 - Зона с особыми условиями использования территории Зона с ОУ 1
- 1 - Обозначение новой характерной точки
- :125 - Кадастровый номер земельного участка
- - Часть границы, сведения ЕГРН о которой позволяют однозначно определить ее положение на местности
- - Граница кадастрового квартала
- - - - - Ось газопровода
- 44:08:081001 - Номер кадастрового квартала

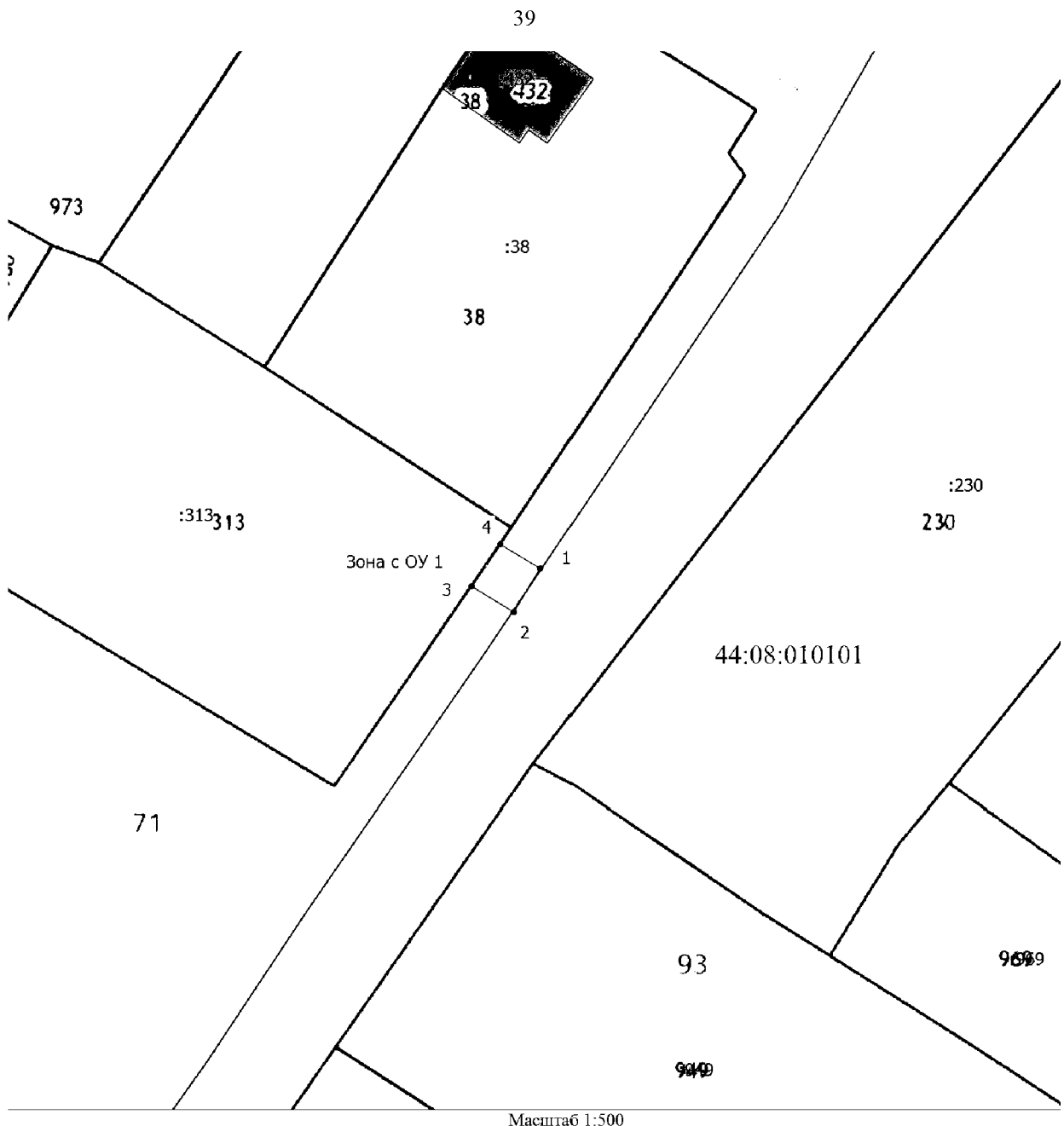
Приложение № 19

к приказу департамента
имущественных и земельных
отношений
Костромской области
от « 2 » апреля 2024 года № 52-од

СВЕДЕНИЯ

о границах охранной зоны сооружения трубопроводного транспорта,
имеющего местоположение: Костромская область, Красносельский р-н,
д. Большое Андрейково, д.74

Обозначение характерных точек границ	Координаты, м	
	X	Y
1	279489,01	1223784,34
2	279485,59	1223782,28
3	279487,60	1223778,96
4	279490,90	1223781,21
1	279489,01	1223784,34



Условные обозначения

- - Часть границы, местоположение которой определено при выполнении кадастровых работ
- - Характерная точка границы, сведения о которой позволяют однозначно определить ее положение на местности
- Зона с ОУ 1** - Зона с особыми условиями использования территории Зона с ОУ 1
- 1** - Обозначение новой характерной точки
- :38** - Кадастровый номер земельного участка
- - Часть границы, сведения ЕГРН о которой позволяют однозначно определять ее положение на местности
- - Граница кадастрового квартала
- - Ось газопровода
- 44:08:010101 - Номер кадастрового квартала

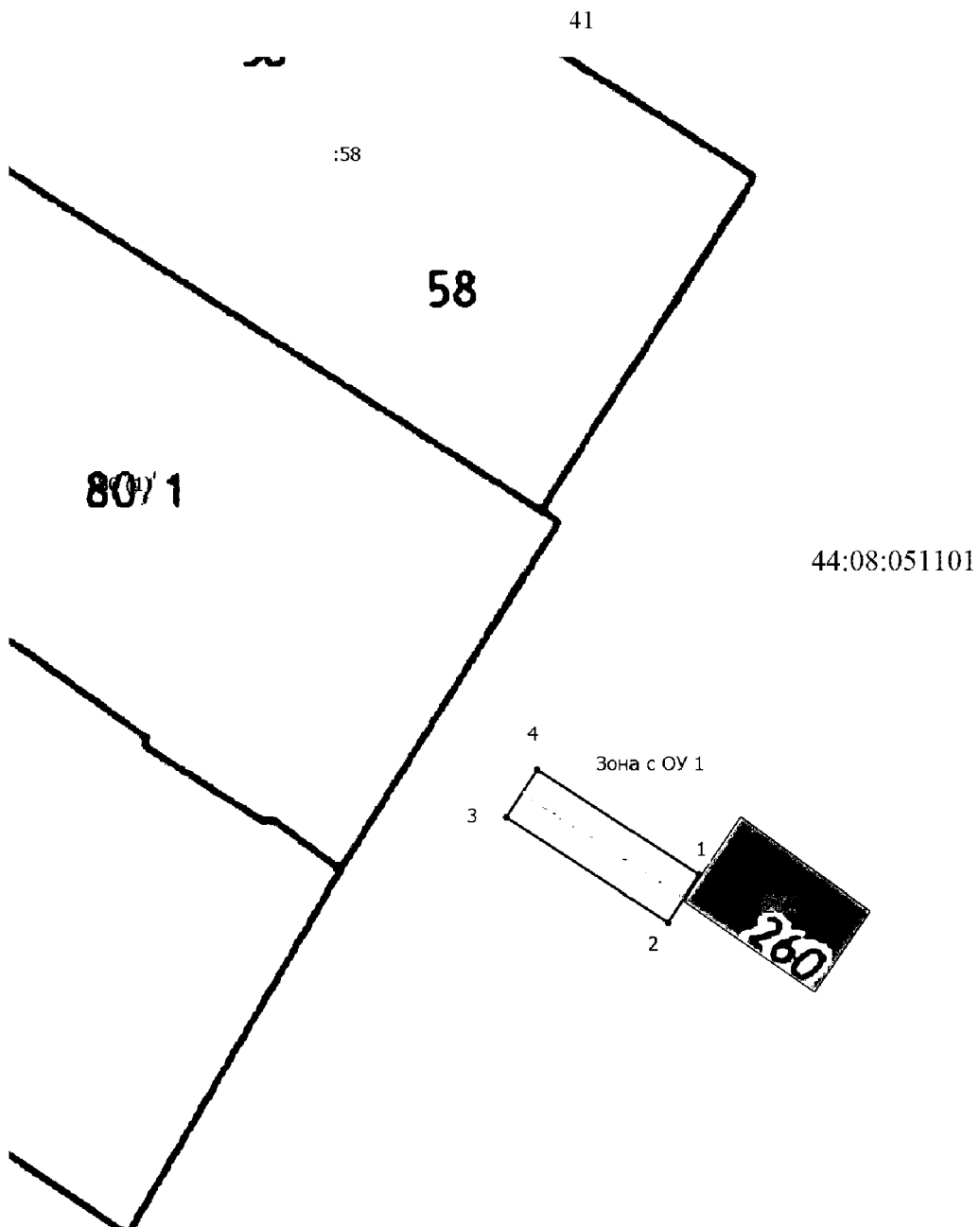
Приложение № 20

к приказу департамента
имущественных и земельных
отношений
Костромской области
от « 2 » апреля 2024 года № 52-од

СВЕДЕНИЯ

о границах охранной зоны сооружения трубопроводного транспорта,
имеющего местоположение: Костромская область, Красносельский р-н,
д. Лякино, д.12

Обозначение характерных точек границ	Координаты, м	
	X	Y
1	258060,07	1249098,80
2	258056,71	1249096,62
3	258064,11	1249085,23
4	258067,47	1249087,41
1	258060,07	1249098,80



Масштаб 1:500

Условные обозначения

- - Часть границы, местоположение которой определено при выполнении кадастровых работ
- - Характерная точка границы, сведения о которой позволяют однозначно определить ее положение на местности
- Зона с ОУ 1 - Зона с особыми условиями использования территории Зона с ОУ 1
- 1 - Обозначение новой характерной точки
- :58 - Кадастровый номер земельного участка
- - Часть границы, сведения ЕГРН о которой позволяют однозначно определить ее положение на местности
- - Граница кадастрового квартала
- - Ось газопровода
- 44:08:051101 - Номер кадастрового квартала

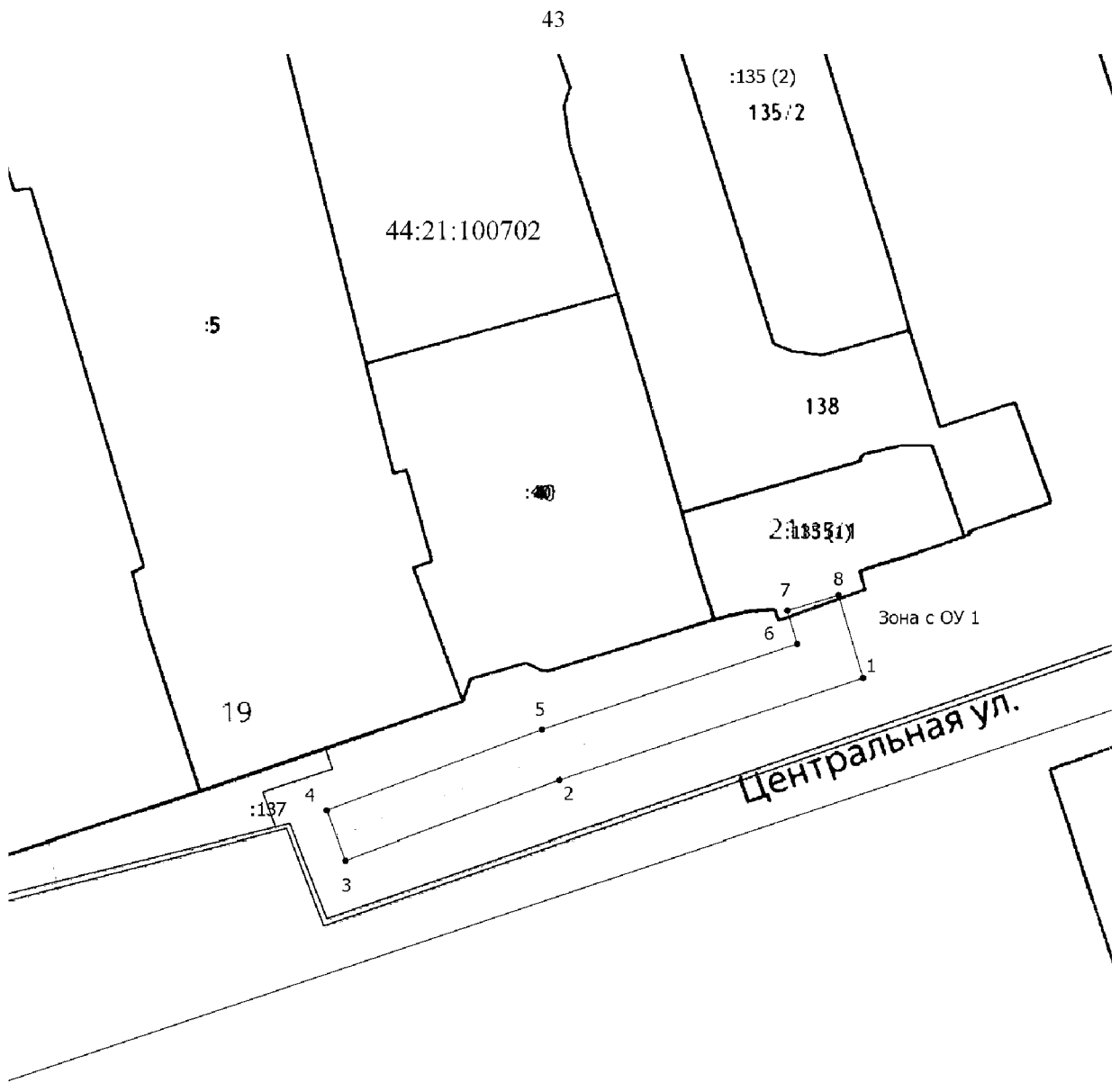
Приложение № 21

к приказу департамента
имущественных и земельных
отношений
Костромской области
от « 2 » апреля 2024 года № 52-од

СВЕДЕНИЯ

о границах охранной зоны сооружения трубопроводного транспорта,
имеющего местоположение: Костромская область, Судиславский р-н,
п. Глебово, ул. Центральная, д.21, кв.3

Обозначение характерных точек границ	Координаты, м	
	X	Y
1	308482,68	1258605,46
2	308475,03	1258582,74
3	308469,01	1258566,69
4	308472,75	1258565,29
5	308478,81	1258581,43
6	308485,24	1258600,52
7	308487,74	1258599,78
8	308488,88	1258603,62
1	308482,68	1258605,46



Масштаб 1:500

Условные обозначения

- - Часть границы, местоположение которой определено при выполнении кадастровых работ
- - Характерная точка границы, сведения о которой позволяют однозначно определить ее положение на местности
- Зона с ОУ 1 - Зона с особыми условиями использования территории Зона с ОУ 1
- 1 - Обозначение новой характерной точки
- :5 - Кадастровый номер земельного участка
- - Часть границы, сведения ЕГРН о которой позволяют однозначно определить ее положение на местности
- - Граница кадастрового квартала
- - Ось газопровода
- 44:21:100702 - Номер кадастрового квартала

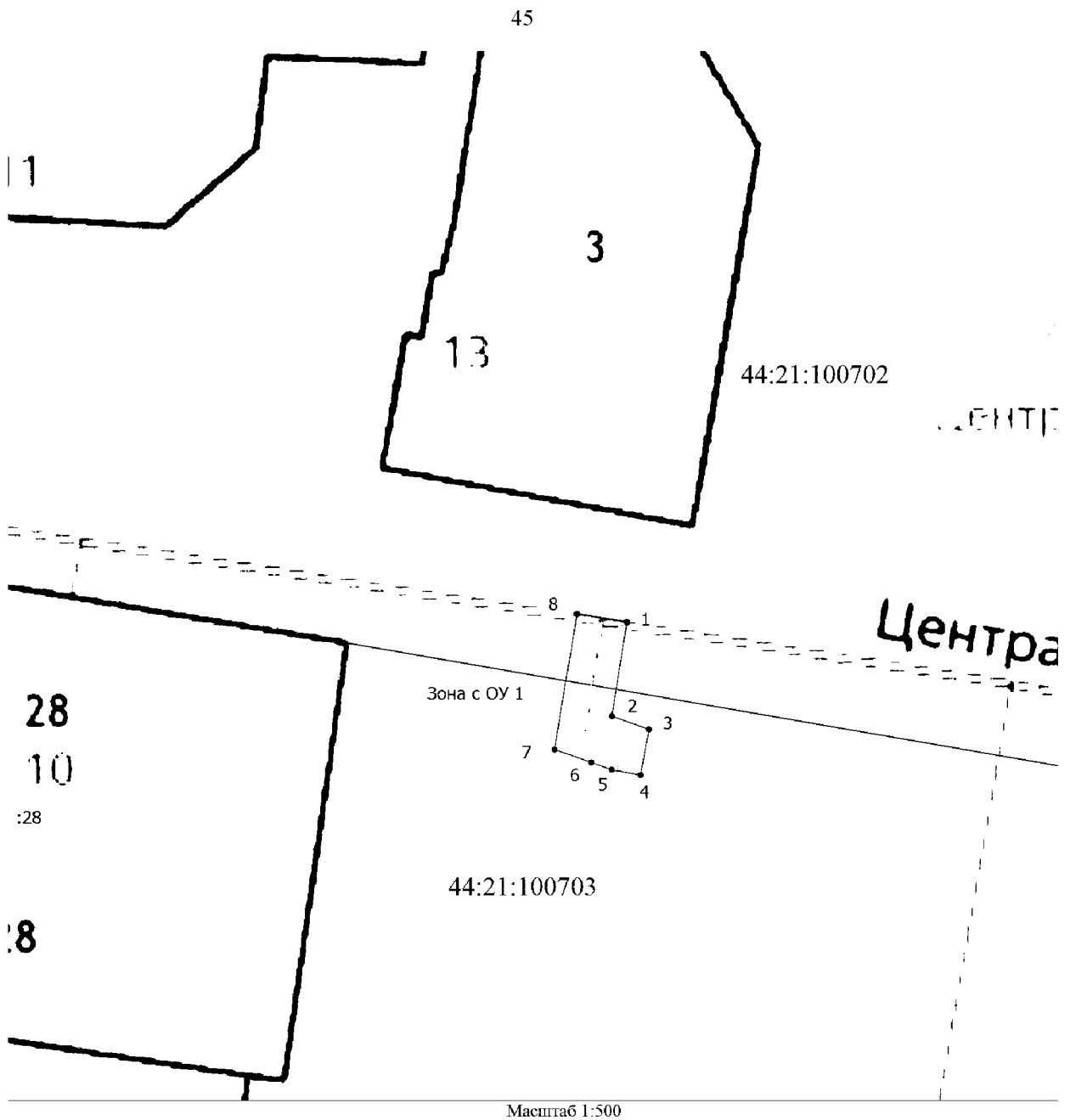
Приложение № 22

к приказу департамента
имущественных и земельных
отношений
Костромской области
от « 2 » апреля 2024 года № 52-од

СВЕДЕНИЯ

о границах охранной зоны сооружения трубопроводного транспорта,
имеющего местоположение: Костромская область, Судиславский р-н,
п. Глебово, ул. Полевая, к жилому дому № 2

Обозначение характерных точек границ	Координаты, м	
	X	Y
1	308476,57	1258401,06
2	308469,14	1258399,86
3	308468,09	1258402,80
4	308464,48	1258402,13
5	308464,91	1258399,84
6	308465,48	1258398,24
7	308466,50	1258395,39
8	308477,21	1258397,12
1	308476,57	1258401,06



Условные обозначения

- - Часть границы, местоположение которой определено при выполнении кадастровых работ
- - Характерная точка границы, сведения о которой позволяют однозначно определить ее положение на местности
- Зона с ОУ 1 - Зона с особыми условиями использования территории Зона с ОУ 1
- 1 - Обозначение новой характерной точки
- :28 - Кадастровый номер земельного участка
- - Часть границы, сведения ЕГРН о которой позволяют однозначно определить ее положение на местности
- - Граница кадастрового квартала
- - Ось газопровода
- 44:21:100702 - Номер кадастрового квартала

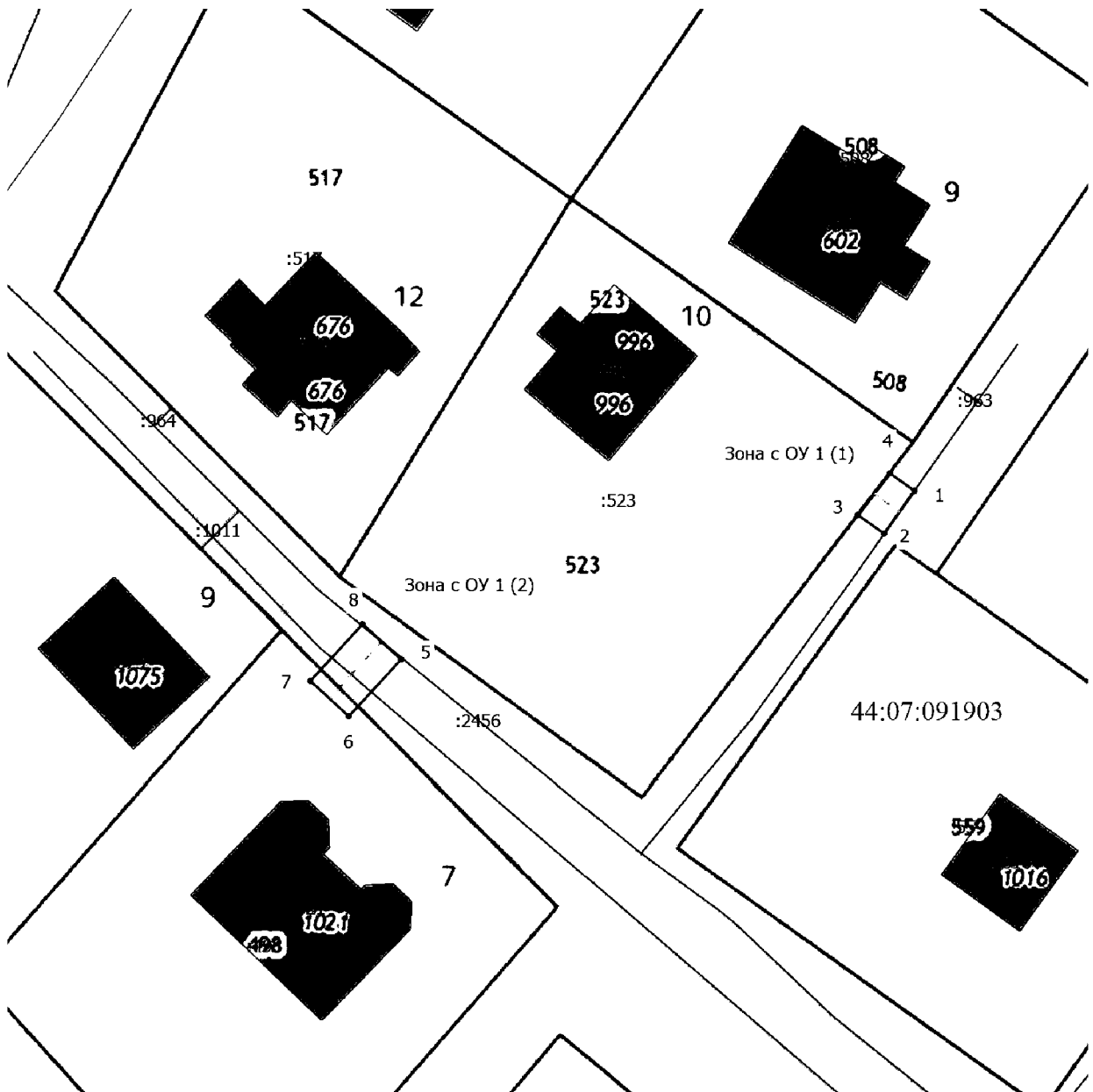
Приложение № 23

к приказу департамента
имущественных и земельных
отношений
Костромской области
от « 2 » апреля 2024 года № 52-од

СВЕДЕНИЯ

о границах охранной зоны сооружения трубопроводного транспорта,
имеющего местоположение: Костромская область, Костромской р-н,
с. Ильинское, ул. Цветочная, д.7, д.10

Обозначение характерных точек границ	Координаты, м	
	X	Y
1	277790,43	1213317,59
2	277787,17	1213315,27
3	277788,58	1213313,26
4	277791,77	1213315,71
1	277790,43	1213317,59
5	277777,54	1213278,41
6	277773,20	1213274,42
7	277775,90	1213271,48
8	277780,24	1213275,47
5	277777,54	1213278,41



Масштаб 1:500

Условные обозначения

- - Часть границы, местоположение которой определено при выполнении кадастровых работ
- - Характерная точка границы, сведения о которой позволяют однозначно определить ее положение на местности
- Зона с ОУ 1 (1)** - Зона с особыми условиями использования территории Зона с ОУ 1
- 1** - Обозначение новой характерной точки
- :491** - Кадастровый номер земельного участка
- - Часть границы, сведения ЕГРН о которой позволяют однозначно определить ее положение на местности
- - Граница кадастрового квартала
- - Ось газопровода
- 44:07:091903 - Номер кадастрового квартала

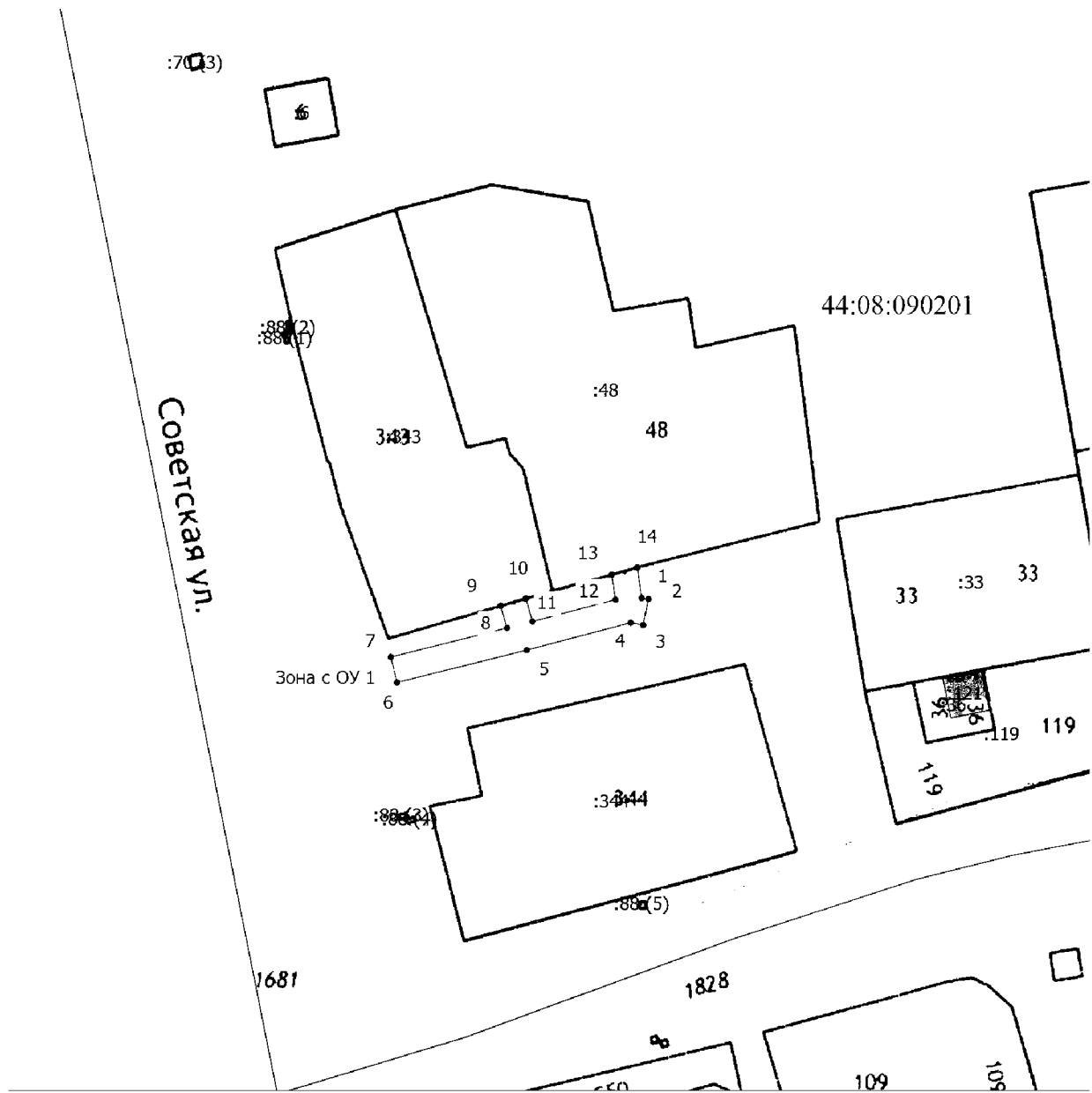
Приложение № 24

к приказу департамента
имущественных и земельных
отношений
Костромской области
от « 2 » апреля 2024 года № 52-од

СВЕДЕНИЯ

о границах охранной зоны сооружения трубопроводного транспорта,
имеющего местоположение: Костромская область, Красносельский р-н,
пгт. Красное-на-Волге, ул. Заготскот, к жилым домам № 2, 3, кв.2

Обозначение характерных точек границ	Координаты, м	
	X	Y
1	263827,74	1230994,34
2	263827,61	1230995,35
3	263823,62	1230994,55
4	263823,98	1230992,63
5	263819,80	1230976,86
6	263814,87	1230957,07
7	263818,75	1230956,11
8	263823,18	1230973,86
9	263826,55	1230972,88
10	263827,67	1230976,72
11	263824,17	1230977,74
12	263827,50	1230990,32
13	263831,32	1230989,73
14	263832,40	1230993,64
1	263827,74	1230994,34



Масштаб 1:1000

Условные обозначения

- - Часть границы, местоположение которой определено при выполнении кадастровых работ
- - Характерная точка границы, сведения о которой позволяют однозначно определить ее положение на местности
- Зона с ОУ 1 - Зона с особыми условиями использования территории Зона с ОУ 1
- 1 - Обозначение новой характерной точки
- :6 - Кадастровый номер земельного участка
- - Часть границы, сведения ЕГРН о которой позволяют однозначно определить ее положение на местности
- - Граница кадастрового квартала
- - - - - Ось газопровода
- 44:08:090201 - Номер кадастрового квартала