

**ДЕПАРТАМЕНТ
ИМУЩЕСТВЕННЫХ И ЗЕМЕЛЬНЫХ ОТНОШЕНИЙ
КОСТРОМСКОЙ ОБЛАСТИ**

ПРИКАЗ

от « 2 » апреля 2024 года № 53-од

г. Кострома

**Об установлении охранных зон газопроводов
газораспределительных сетей**

В соответствии с подпунктом 1 пункта 2 статьи 56, статьями 105, 106 Земельного кодекса Российской Федерации, постановлением Правительства Российской Федерации от 20 ноября 2000 года № 878 «Об утверждении Правил охраны газораспределительных сетей», Законом Костромской области от 18 июля 2002 года № 68-ЗКО «О разграничении полномочий между органами государственной власти Костромской области в сфере регулирования земельных отношений», постановлением губернатора Костромской области от 29 мая 2015 года № 96 «О департаменте имущественных и земельных отношений Костромской области», на основании обращения ООО «Газпром газораспределение Кострома»,

ПРИКАЗЫВАЮ:

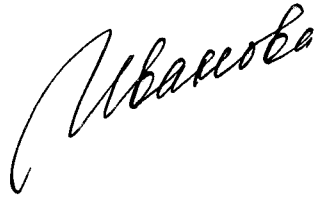
1. Установить охранные зоны газопроводов газораспределительных сетей, находящихся в собственности общества с ограниченной ответственностью «Газпром газораспределение Кострома», перечень которых определен в приложении № 1 к настоящему приказу, в границах, сведения о которых содержатся в приложениях №№ 2 – 24 к настоящему приказу.

2. Наложить ограничения (обременения) на расположенные в охранных зонах газопроводов газораспределительных сетей земельные участки, определив условия их использования в соответствии с Правилами охраны газораспределительных сетей, утвержденными постановлением Правительства Российской Федерации от 20 ноября 2000 года № 878 «Об утверждении Правил охраны газораспределительных сетей».

3. Убытки, причиненные в связи с установлением охранной зоны газопровода газораспределительной сети, возмещает собственник такого сооружения в сроки, указанные в пункте 13 статьи 57.1 Земельного кодекса Российской Федерации.

4. Настоящий приказ вступает в силу со дня его официального опубликования.

Директор департамента



М.А. Иванова

Приложение № 1

к приказу департамента
имущественных и земельных
отношений
Костромской области
от « 2 » апреля 2024 года № 53-од

ПЕРЕЧЕНЬ

газопроводов газораспределительных сетей, в связи с размещением
которых устанавливаются охранные зоны

№ п/п	Назначение объекта (вид)	Наименование объекта	Кадастровый номер объекта	Местоположение объекта
1	2	3	4	5
1	Сооружения трубопроводного транспорта	Газопровод-ввод к нежилому строению, расположенному по адресу: Костромская область, Галичский район, г. Галич, ул. Молодежная, д.1	44:26:041502:190	Российская Федерация, Костромская область, Галичский р-н, г. Галич, ул. Молодежная, д.1
2	Сооружения трубопроводного транспорта	Газопровод-ввод к нежилому зданию расположенному по адресу: Костромская область, с. Парфеньево, ул. Ленина, д.44	44:17:090118:360	Российская Федерация, Костромская область, с. Парфеньево, ул. Ленина, д.44
3	Сооружения трубопроводного транспорта	Газопровод-ввод к нежилому зданию, расположенного по адресу: Костромская область, Парфеньевский район, с. Парфеньево, ул. Ленина, д. 40	44:17:090118:361	Костромская область, Парфеньевский район, с. Парфеньево, ул. Ленина, д.40
4	Сооружения трубопроводного транспорта	Газопровод-ввод к зданию СОШ с. Парфеньево, расположенному по адресу: Костромская область, с. Парфеньево, ул. Пионерская, д.39	44:17:090133:125	Костромская область, с. Парфеньево, ул. Пионерская, д.39
5	Сооружения трубопроводного транспорта	Газопровод-ввод к жилому дому по адресу: Костромская область, Костромской район, п. Губачево, ул. Новая, земельный участок с кадастровым номером 44:07:081706:289	44:07:081706:299	Костромская область, Костромской р-н, п. Губачёво, ул. Новая, земельный участок с кадастровым номером 44:07:081706:289
6	Сооружения трубопроводного транспорта	Газопровод-ввод к зданию центра культуры и досуга, расположенного по адресу: Костромская область,	44:17:090113:271	Российская Федерация, Костромская область, Парфеньевский район,

1	2	3	4	5
		Парфеньевский район, с. Парфеньево, ул. Ленина, д.41		с. Парфеньево, ул. Ленина, д.41
7	Сооружения трубопровод- ного транспорта	Газопровод-ввод к многоквартирному жилому дому, расположенному по адресу: г. Кострома, ул. Профсоюзная, д.19А	44:27:000000:17172	Костромская область, г. Кострома, ул. Профсоюзная, д.19А
8	Сооружения трубопровод- ного транспорта	Газопровод-ввод к зданию больницы по адресу: Костромская область, Парфеньевский район, с. Парфеньево, ул. Ленина, д.58	44:17:090117:210	Костромская область, Парфеньевский район, с. Парфеньево, ул. Ленина, д.58
9	Сооружения трубопровод- ного транспорта	Газопровод-ввод к дому культуры по адресу: Костромская область, Костромской район, д. Коряково, д.4Б (кад.№ З.У.44:07:021411:240)	44:07:021411:243	Костромская область, Костромской р-н, д. Коряково, д.4Б, (кад. № З.У. 44:07:021411:240)
10	Сооружения трубопровод- ного транспорта	Газопровод-ввод к нежилому строению по адресу: Костромская область, Костромской район, г. Кострома, ул. 5-я Рабочая, д.14, лит.Б	44:27:040311:2438	Костромская область, г. Кострома, ул. Рабочая 5-я, д.14, лит.Б
11	Сооружения трубопровод- ного транспорта	Газопровод-ввод к зданию ДЮСШ с. Парфеньево, расположенного по адресу: Костромская область, с. Парфеньево, ул. Пионерская, д.41	44:17:090133:126	Костромская область, с. Парфеньево, ул. Пионерская, д.41
12	Сооружения трубопровод- ного транспорта	Газопровод-ввод к нежилому зданию МКДОУ детский сад «Теремок» Парфеньевского муниципального района, расположенного по адресу: Костромская область, с. Парфеньево, ул. Ленина, д.71	44:17:090114:305	Костромская область, с. Парфеньево, ул. Ленина, д.71
13	Сооружения трубопровод- ного транспорта	Газопровод-ввод к автономному источнику теплоснабжения здания детского сада «Теремок», расположенного по адресу: Костромская область, Парфеньевский район, с. Парфеньево, ул. Ленина, д.46А	44:17:000000:546	Российская Федерация, Костромская область, Парфеньевский район, с. Парфеньево, ул. Ленина, д.46а
14	Сооружения трубопровод- ного транспорта	Газопровод-ввод к жилому дому по адресу: Костромская область, Красносельский район, с. Сидоровское, ул. Молодежная, д.40	44:08:061612:525	Костромская область, Красносельский район, село Сидоровское, улица Молодежная, дом 40

1	2	3	4	5
15	Сооружения трубопроводного транспорта	Газопровод-ввод к жилому дому по адресу: Костромская область, Костромской район, д. Кузьмищи, ул. Садковой Татьяны, д.12	44:07:060101:1345	Костромская область, Костромской р-н, д. Кузьмищи, ул. Татьяны Садковой, д.12
16	Сооружения трубопроводного транспорта	Газопровод-ввод к жилому дому по адресу: Костромская область, Красносельский район, д. Вертлово, д.2	44:08:060601:201	Костромская область, Красносельский район, деревня Вертлово, дом 2
17	Сооружения трубопроводного транспорта	Газопровод-ввод к индивидуальным жилым домам по адресу: Костромская обл., Красносельский р-н, д. Синцово, ул. Молодежная, д.2, кв.1, ул. Молодежная, д.1А, ул. Молодежная, д.1Б	44:08:073401:297	Костромская область, Красносельский р-н, д. Синцово, ул. Молодежная, д.2, кв.1, ул. Молодежная, д.1А, ул. Молодежная, д.1Б
18	Сооружения трубопроводного транспорта	Газопровод-ввод к жилому дому по адресу: Костромская область, Красносельский район, д. Боровиково, ул. Центральная, д.15	44:08:000000:1785	Костромская область, Красносельский р-н, д. Боровиково, ул. Центральная, д.15
19	Сооружения трубопроводного транспорта	Газопровод-ввод к жилому дому № 65 по ул. Центральная в д. Калинки Судиславского района Костромской области	44:21:060102:322	Костромская область, Судиславский р-н, д. Калинки, ул. Центральная, к жилому дому № 65
20	Сооружения трубопроводного транспорта	Газопровод-ввод к жилым домам по адресу: Костромская область, Красносельский район, д. Халипино, д.28, д.79, д.80	44:08:000000:1781	Костромская область, Красносельский р-н, д. Халипино, д.28, д.79, д.80
21	Сооружения трубопроводного транспорта	Газопровод-ввод к жилым домам по адресу: Костромская область, Красносельский район, пгт. Красное-на-Волге, ул. Кинешемская, д.8, д.12 (заказчик: Никотина Е.А.), д.12 (заказчик Иванова Н.И.)	44:08:000000:1782	Костромская область, Красносельский р-н, пгт. Красное-на- Волге, ул. Кинешемская, д.8, д.12
22	Сооружения трубопроводного транспорта	Газопровод-ввод к жилому дому по адресу: Костромская область, Галичский район, д. Лаптево, д.24.	44:04:021201:277	Костромская область, Галичский район, д. Лаптево, д.24
23	Сооружения трубопроводного транспорта	Газопровод-ввод к жилым домам по адресу: Костромская область, Красносельский район, с. Сидоровское, ул. Свердлова, д.34, д.76.	44:08:061601:1053	Костромская область, Красносельский район, село Сидоровское, улица Свердлова, д.34, д.76

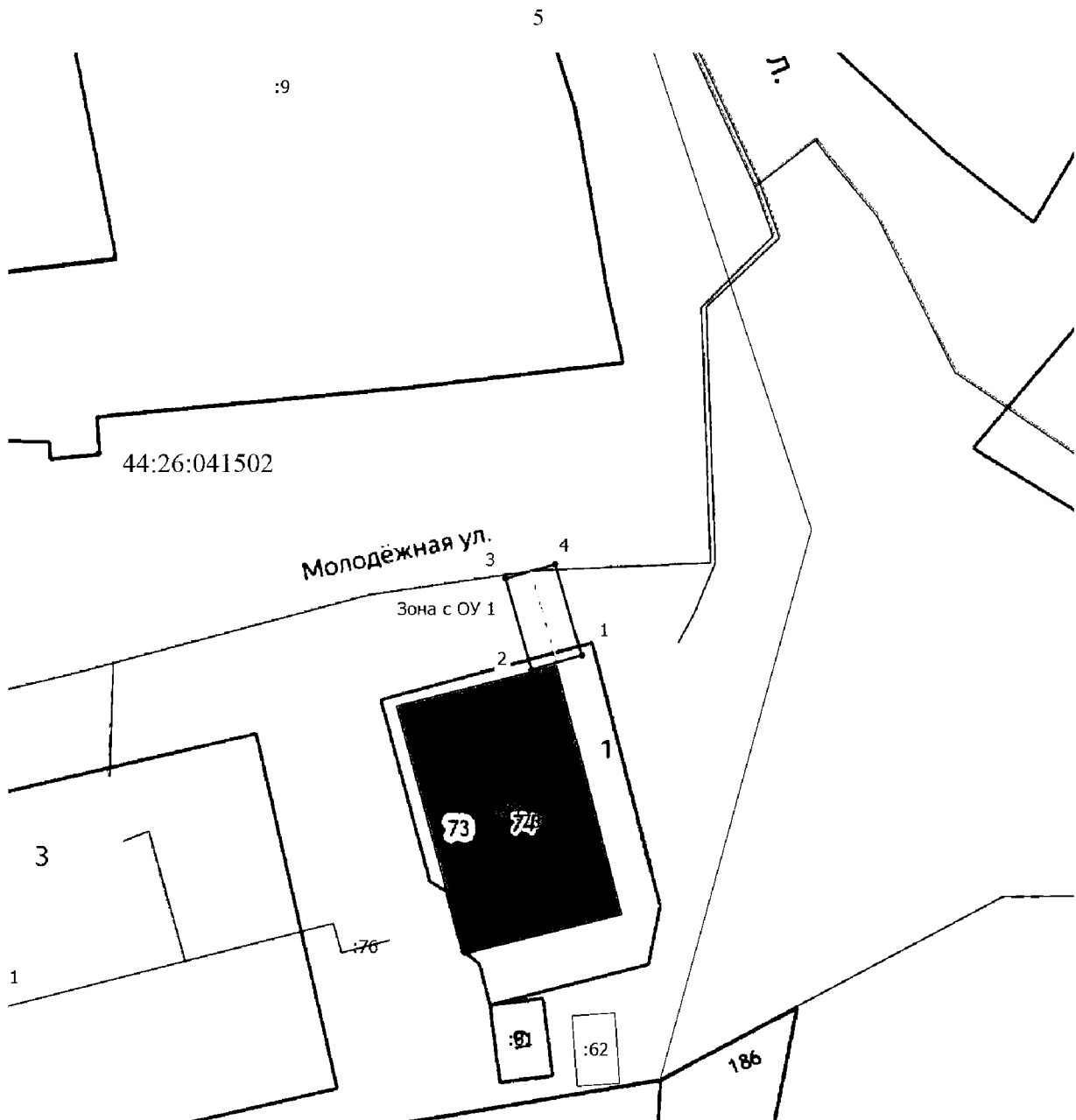
Приложение № 2

к приказу департамента
имущественных и земельных
отношений
Костромской области
от « 2 » апреля 2024 года № 53-од

СВЕДЕНИЯ

о границах охранной зоны сооружения трубопроводного транспорта,
имеющего местоположение: Российская Федерация, Костромская область,
Галичский р-н, г. Галич, ул. Молодежная, д.1

Обозначение характерных точек границ	Координаты, м	
	X	Y
1	360151,22	1302003,86
2	360150,12	1302000,02
3	360157,16	1301998,01
4	360158,26	1302001,85
1	360151,22	1302003,86



Масштаб 1:500

Условные обозначения

- - Часть границы, местоположение которой определено при выполнении кадастровых работ
- - Характерная точка границы, сведения о которой позволяют однозначно определить ее положение на местности
- Зона с ОУ 1** - Зона с особыми условиями использования территории Зона с ОУ 1
- 1** - Обозначение новой характерной точки
- :1** - Кадастровый номер земельного участка
- - Часть границы, сведения ЕГРН о которой позволяют однозначно определить ее положение на местности
- - Граница кадастрового квартала
- - Ось газопровода
- 44:26:041502 - Номер кадастрового квартала

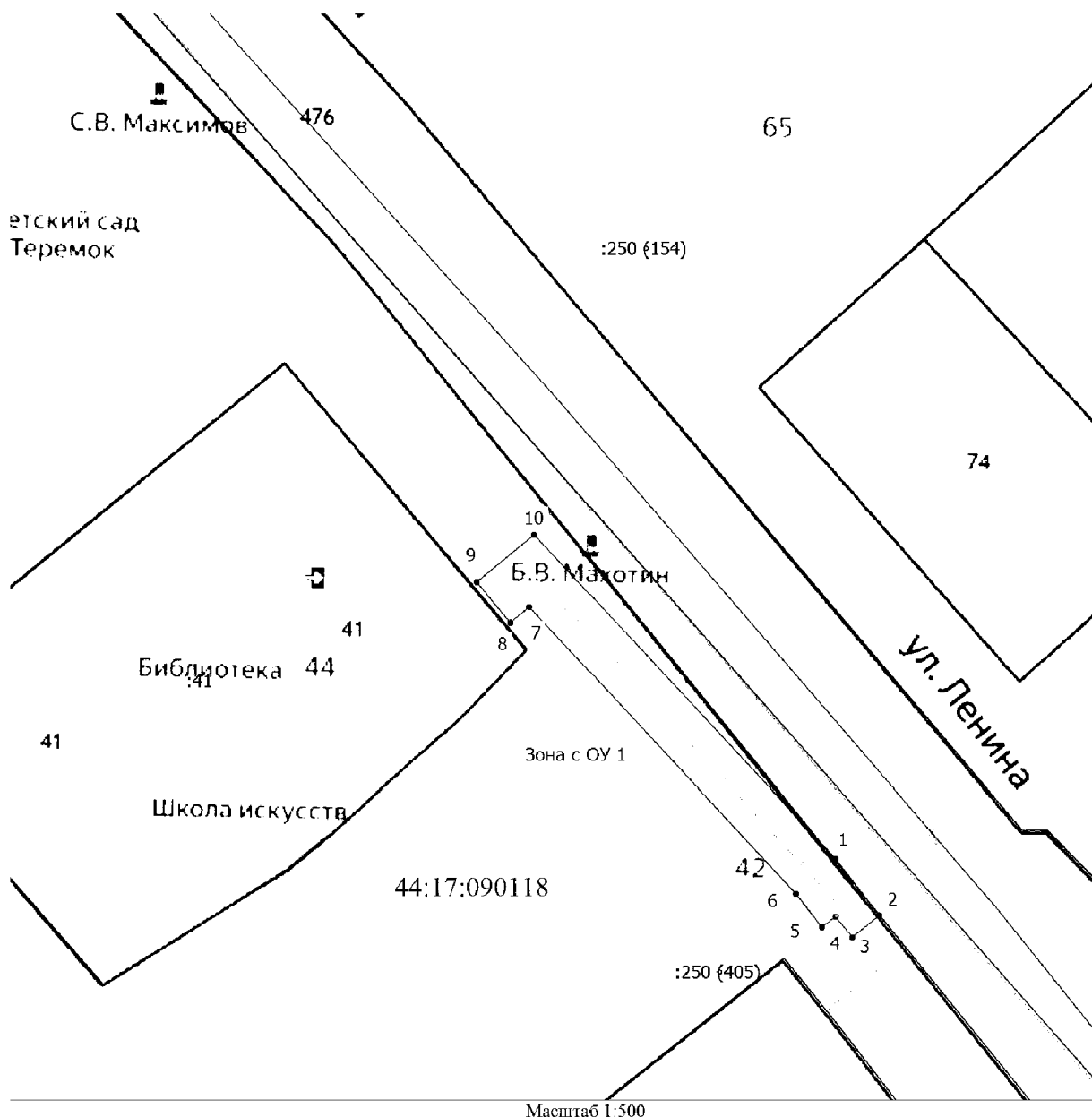
Приложение № 3

к приказу департамента
имущественных и земельных
отношений
Костромской области
от « 2 » апреля 2024 года № 53-од

СВЕДЕНИЯ

о границах охранной зоны сооружения трубопроводного транспорта,
имеющего местоположение: Российская Федерация, Костромская область,
с. Парфеньево, ул. Ленина, д.44

Обозначение характерных точек границ	Координаты, м	
	X	Y
1	371179,84	2183486,27
2	371175,55	2183489,59
3	371173,89	2183487,54
4	371175,45	2183486,27
5	371174,65	2183485,23
6	371177,19	2183483,27
7	371198,90	2183463,11
8	371197,71	2183461,68
9	371200,79	2183459,14
10	371204,38	2183463,48
1	371179,84	2183486,27



Условные обозначения

- — — — — - Часть границы, местоположение которой определено при выполнении кадастровых работ
- - Характерная точка границы, сведения о которой позволяют однозначно определить ее положение на местности
- Зона с ОУ 1 - Зона с особыми условиями использования территории Зона с ОУ 1
- 1 - Обозначение новой характерной точки
- :41 - Кадастровый номер земельного участка
- — — — — - Часть границы, сведения ЕГРН о которой позволяют однозначно определить ее положение на местности
- — — — — - Граница кадастрового квартала
- — — — — - Ось газопровода
- 44:17:090118 - Номер кадастрового квартала

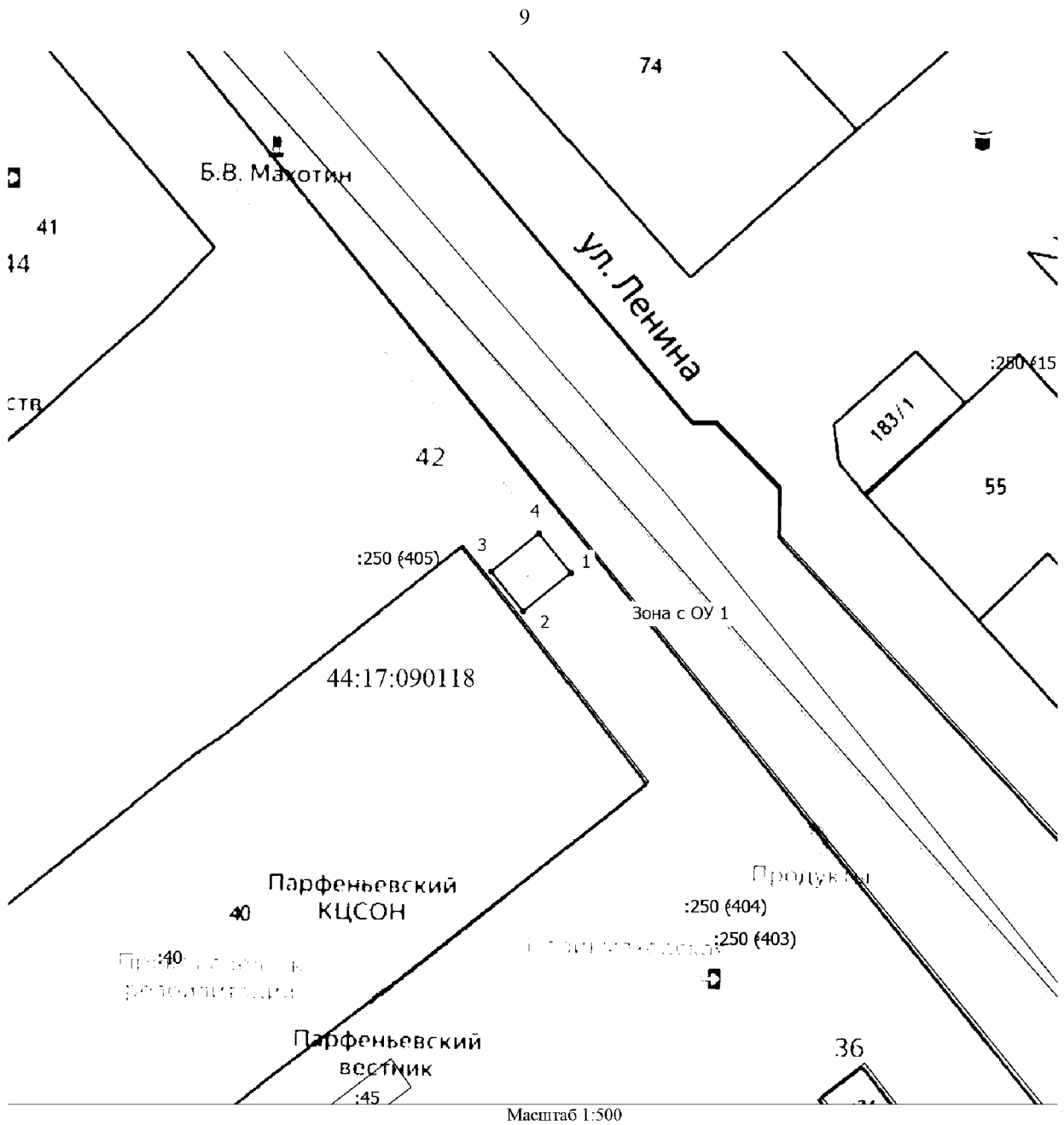
Приложение № 4

к приказу департамента
имущественных и земельных
отношений
Костромской области
от « 2 » апреля 2024 года № 53-од






СВЕДЕНИЯ

о границах охранной зоны сооружения трубопроводного транспорта,
имеющего местоположение: Костромская область, Парфеньевский район,
с. Парфеньево, ул. Ленина, д.40

Обозначение характерных точек границ	Координаты, м	
	X	Y
1	371170,09	2183490,85
2	371167,08	2183487,11
3	371170,20	2183484,61
4	371173,21	2183488,35
1	371170,09	2183490,85



Условные обозначения

-  - Часть границы, местоположение которой определено при выполнении кадастровых работ
-  - Характерная точка границы, сведения о которой позволяют однозначно определить ее положение на местности
- Зона с ОУ 1** - Зона с особыми условиями использования территории Зона с ОУ 1
- 1** - Обозначение новой характерной точки
- :34** - Кадастровый номер земельного участка
-  - Часть границы, сведения ЕГРН о которой позволяют однозначно определить ее положение на местности
-  - Граница кадастрового квартала
-  - Ось газопровода
- 44:17:090118** - Номер кадастрового квартала

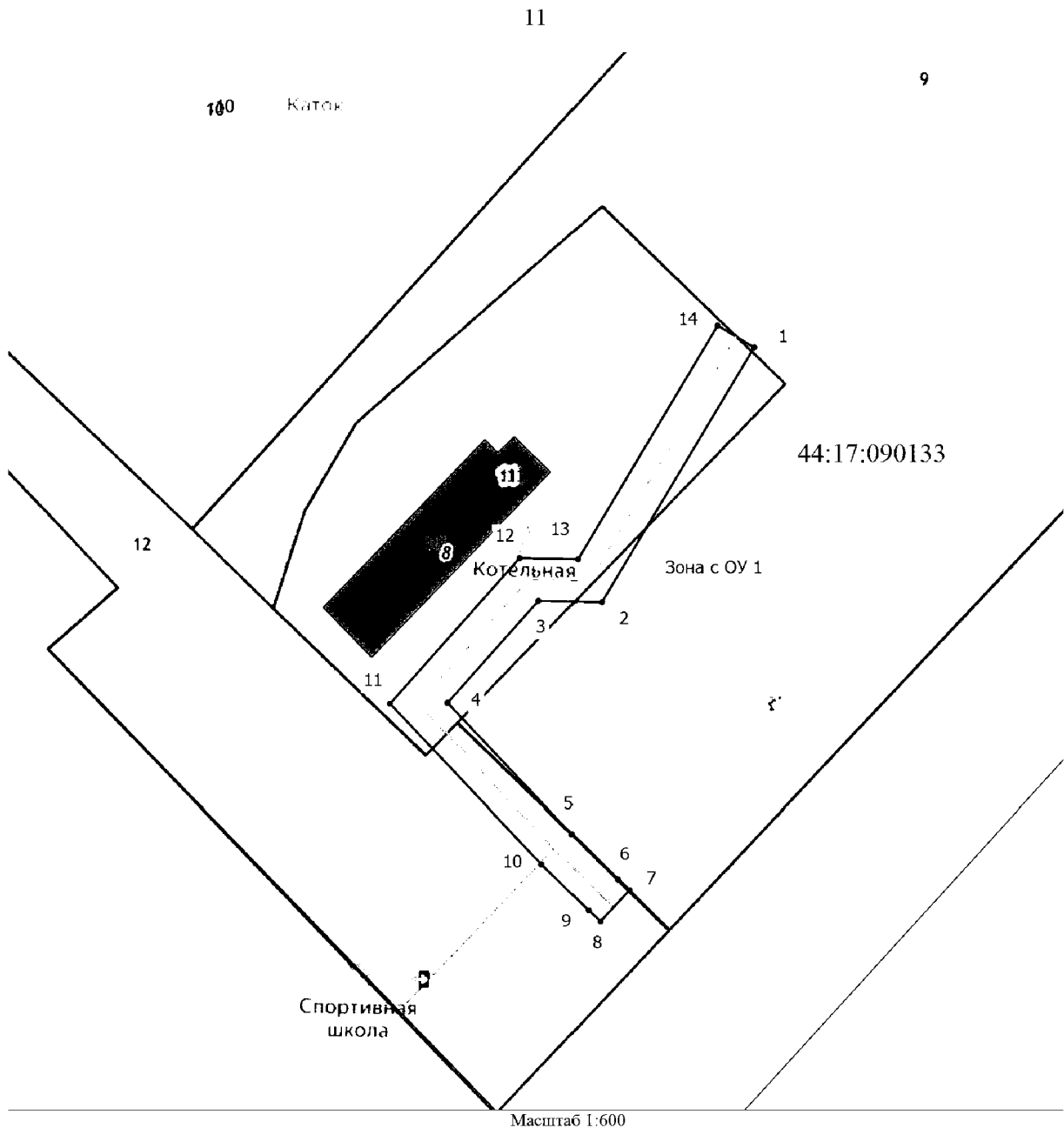
Приложение № 5

к приказу департамента
имущественных и земельных
отношений
Костромской области
от « 2 » апреля 2024 года № 53-од

СВЕДЕНИЯ

о границах охранной зоны сооружения трубопроводного транспорта,
имеющего местоположение: Костромская область, с. Парфеньево,
ул. Пионерская, д.39

Обозначение характерных точек границ	Координаты, м	
	X	Y
1	370527,92	2183062,14
2	370503,92	2183047,79
3	370504,03	2183041,85
4	370494,43	2183033,29
5	370482,08	2183044,97
6	370477,83	2183049,31
7	370476,84	2183050,38
8	370473,90	2183047,66
9	370474,93	2183046,55
10	370479,25	2183042,14
11	370494,35	2183027,87
12	370508,07	2183040,09
13	370507,96	2183045,54
14	370529,98	2183058,70
1	370527,92	2183062,14



Условные обозначения

- _____ - Часть границы, местоположение которой определено при выполнении кадастровых работ
- - Характерная точка границы, сведения о которой позволяют однозначно определить ее положение на местности
- Зона с ОУ 1 - Зона с особыми условиями использования территории Зона с ОУ 1
- 1 - Обозначение новой характерной точки
- :10 - Кадастровый номер земельного участка
- _____ - Часть границы, сведения ЕГРН о которой позволяют однозначно определить ее положение на местности
- _____ - Граница кадастрового квартала
- _____ - Ось газопровода
- 44:17:090133 - Номер кадастрового квартала

Приложение № 6

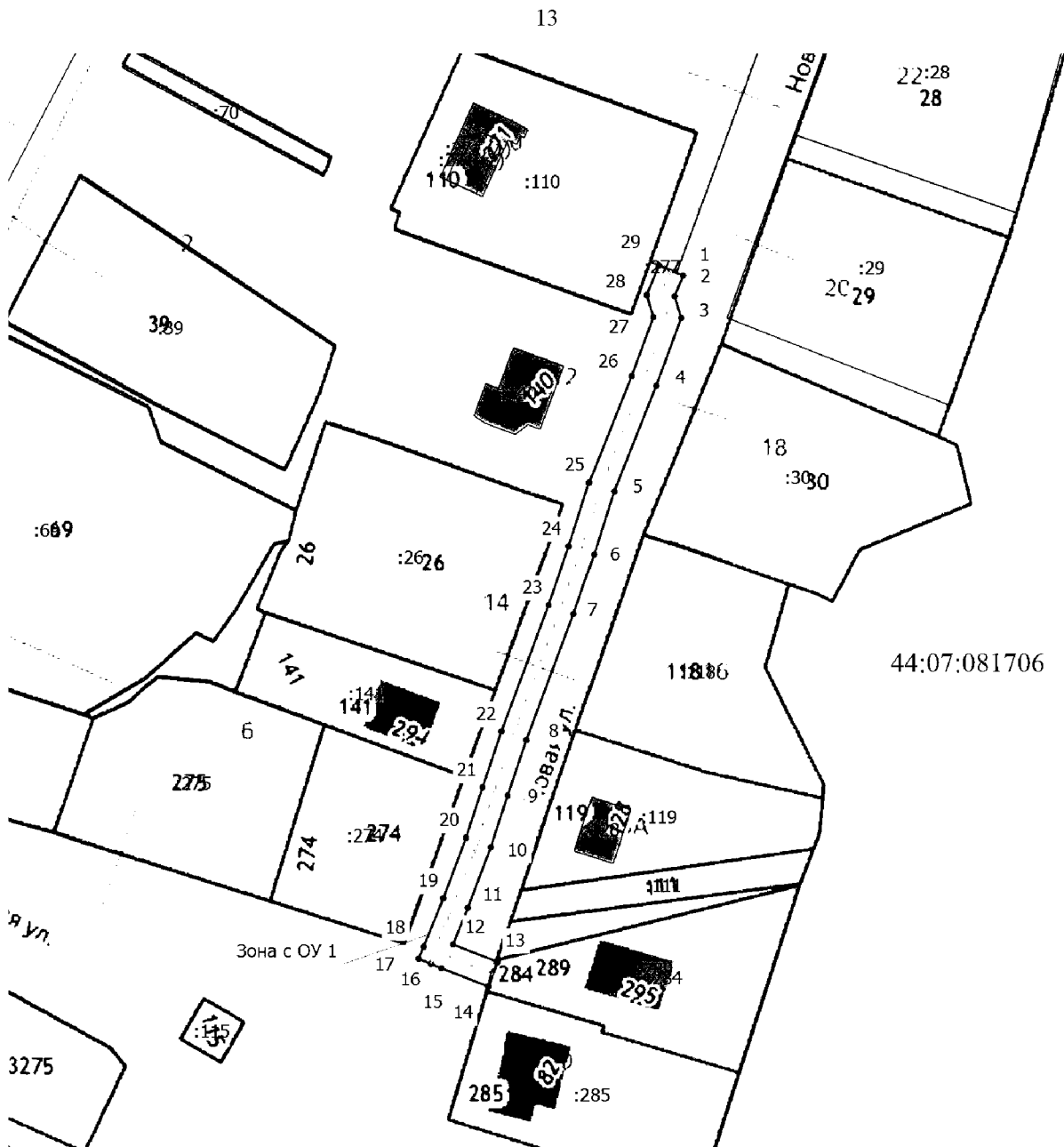
к приказу департамента
имущественных и земельных
отношений
Костромской области
от « 2 » апреля 2024 года № 53-од

СВЕДЕНИЯ





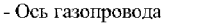
о границах охранной зоны сооружения трубопроводного транспорта,
имеющего местоположение: Костромская область, Костромской р-н,
п. Губачёво, ул. Новая, земельный участок с кадастровым номером
44:07:081706:289

Обозначение характерных точек границ	Координаты, м	
	X	Y
1	291514,01	1221419,74
2	291510,86	1221418,44
3	291507,59	1221419,44
4	291497,30	1221415,65
5	291481,26	1221409,28
6	291471,69	1221406,25
7	291462,66	1221403,17
8	291443,54	1221396,05
9	291435,11	1221393,22
10	291427,40	1221390,67
11	291418,17	1221387,18
12	291412,62	1221384,93
13	291409,97	1221391,73
14	291406,25	1221390,27
15	291409,02	1221383,18

Обозначение характерных точек границ	Координаты, м	
	X	Y
16	291409,68	1221381,59
17	291410,46	1221379,71
18	291412,27	1221380,47
19	291419,65	1221383,47
20	291428,78	1221386,91
21	291436,38	1221389,42
22	291444,85	1221392,27
23	291464,03	1221399,42
24	291472,96	1221402,46
25	291482,60	1221405,50
26	291498,76	1221411,92
27	291507,72	1221415,22
28	291511,07	1221414,20
29	291515,53	1221416,04
1	291514,01	1221419,74



Условные обозначения

-  - Часть границы, местоположение которой определено при выполнении кадастровых работ
-  - Характерная точка границы, сведения о которой позволяют однозначно определить ее положение на местности
- Зона с ОУ 1** - Зона с особыми условиями использования территории Зона с ОУ 1
- 1** - Обозначение новой характерной точки
- :26** - Кадастровый номер земельного участка
-  - Часть границы, сведения ЕГРН о которой позволяют однозначно определить ее положение на местности
-  - Граница кадастрового квартала
- 44:07:081706 - Номер кадастрового квартала
-  - Ось газопровода

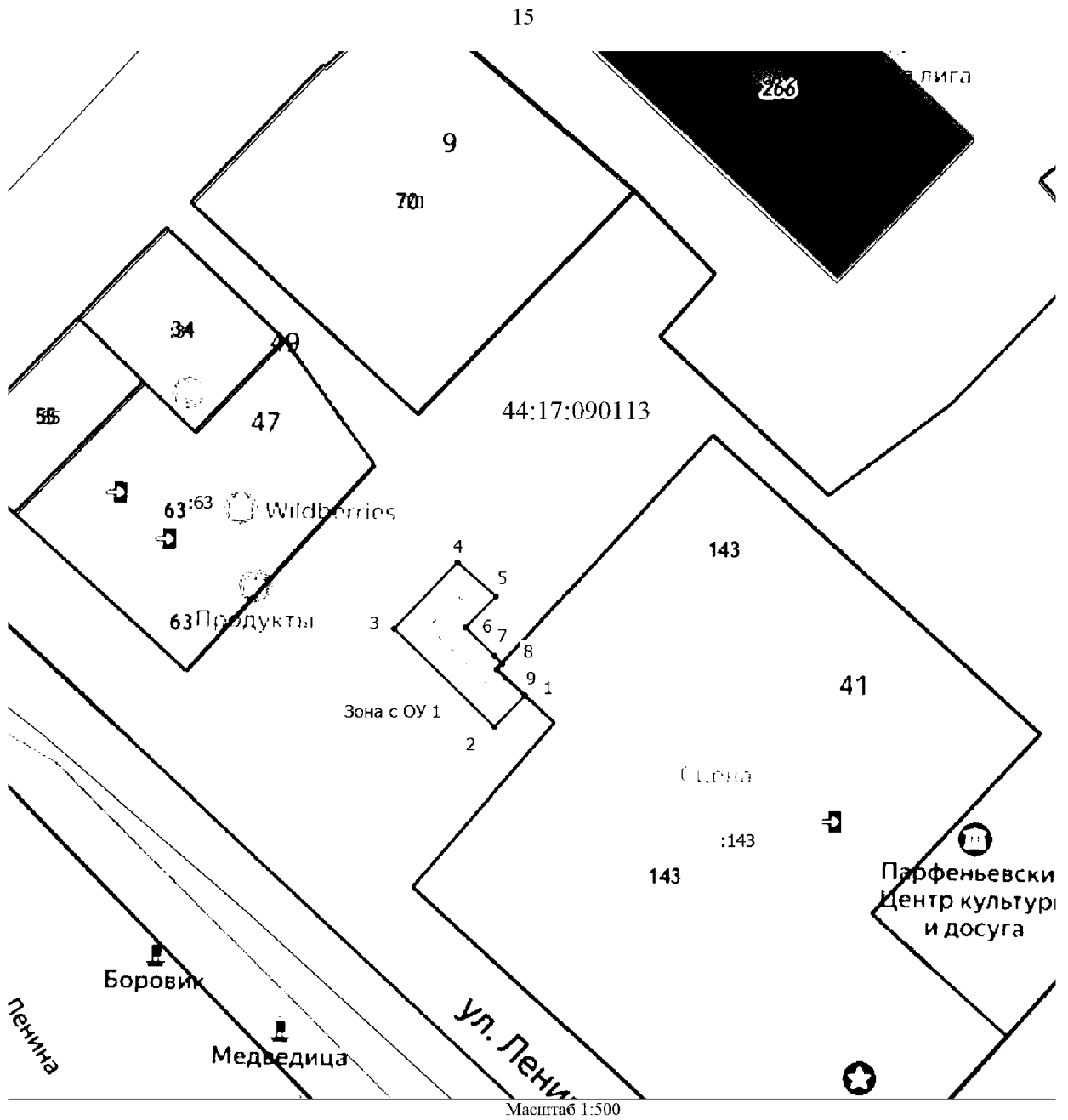
Приложение № 7

к приказу департамента
имущественных и земельных
отношений
Костромской области
от « 2 » апреля 2024 года № 53-од

СВЕДЕНИЯ








о границах охранной зоны сооружения трубопроводного транспорта,
имеющего местоположение: Российская Федерация, Костромская область,
Парфеньевский район, с. Парфеньево, ул. Ленина, д.41

Обозначение характерных точек границ	Координаты, м	
	X	Y
1	371055,86	2183656,33
2	371053,40	2183653,91
3	371061,14	2183646,01
4	371066,36	2183651,00
5	371063,68	2183654,04
6	371061,23	2183651,63
7	371058,99	2183653,92
8	371058,38	2183654,54
9	371057,91	2183654,10
1	371055,86	2183656,33



Масштаб 1:500

Условные обозначения

-  - Часть границы, местоположение которой определено при выполнении кадастровых работ
-  - Характерная точка границы, сведения о которой позволяют однозначно определить ее положение на местности
- Зона с ОУ 1** - Зона с особыми условиями использования территории Зона с ОУ 1
-  - Обозначение новой характерной точки
-  - Кадастровый номер земельного участка
-  - Часть границы, сведения ЕГРН о которой позволяют однозначно определить ее положение на местности
-  - Граница кадастрового квартала
- 44:17:090113** - Номер кадастрового квартала
-  - Ось газопровода

Приложение № 8

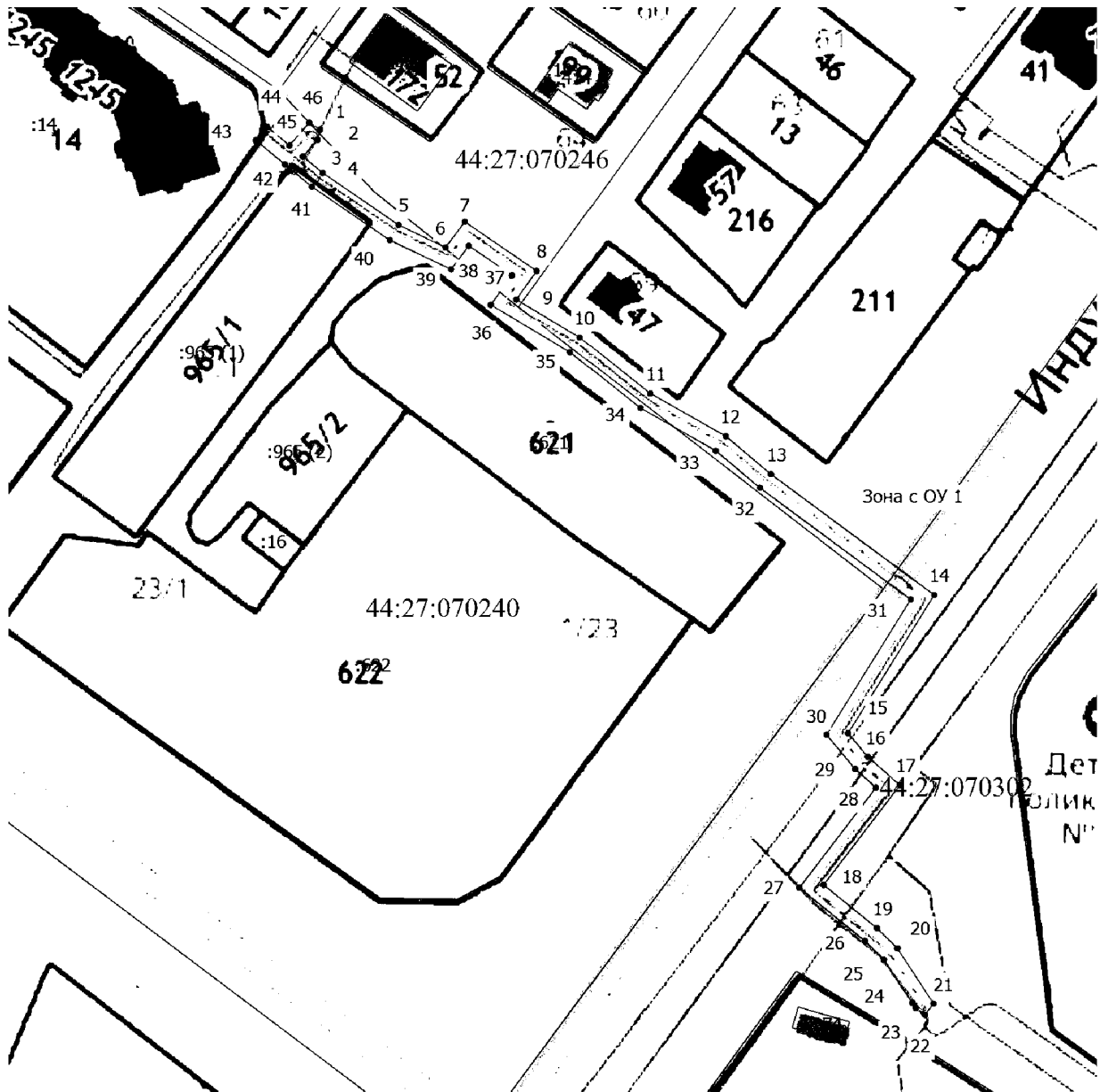
к приказу департамента
имущественных и земельных
отношений
Костромской области
от « 2 » апреля 2024 года № 53-од

СВЕДЕНИЯ

о границах охранной зоны сооружения трубопроводного транспорта,
имеющего местоположение: Костромская область, г. Кострома,
ул. Профсоюзная, д.19А

Обозначение характерных точек границ	Координаты, м	
	X	Y
1	287584,09	1217085,80
2	287581,73	1217085,21
3	287577,92	1217081,89
4	287574,19	1217086,39
5	287562,28	1217103,74
6	287557,16	1217114,43
7	287563,01	1217118,82
8	287551,78	1217135,20
9	287545,24	1217130,53
10	287536,57	1217145,02
11	287523,83	1217160,97
12	287514,04	1217178,19
13	287505,39	1217188,44
14	287477,79	1217225,72
15	287446,21	1217206,09
16	287440,85	1217210,56
17	287434,42	1217217,84
18	287411,73	1217200,51
19	287401,86	1217212,65
20	287397,21	1217217,34
21	287384,64	1217225,55
22	287382,04	1217223,66
23	287383,62	1217221,47
24	287384,76	1217220,70

Обозначение характерных точек границ	Координаты, м	
	X	Y
25	287394,65	1217214,24
26	287398,91	1217209,95
27	287411,07	1217194,98
28	287433,88	1217212,40
29	287438,07	1217207,66
30	287445,87	1217201,17
31	287476,77	1217220,37
32	287502,24	1217185,97
33	287510,74	1217175,89
34	287520,50	1217158,73
35	287533,25	1217142,77
36	287544,03	1217124,75
37	287550,78	1217129,58
38	287557,55	1217119,72
39	287552,14	1217115,67
40	287558,82	1217101,71
41	287571,01	1217083,95
42	287576,14	1217077,76
43	287581,62	1217071,15
44	287584,70	1217073,71
45	287580,47	1217078,81
46	287585,64	1217083,31
1	287584,09	1217085,80



Масштаб 1:1500

Условные обозначения

- | | |
|---------------------|-----------------------------------------------------------------------------------------------------------|
| | - Часть границы, местоположение которой определено при выполнении кадастровых работ |
| | - Характерная точка границы, сведения о которой позволяют однозначно определить ее положение на местности |
| Зона с ОУ 1 | - Зона с особыми условиями использования территории Зона с ОУ 1 |
| 1 | - Обозначение новой характерной точки |
| :14 | - Кадастровый номер земельного участка |
| | - Часть границы, сведения ЕГРН о которой позволяют однозначно определить ее положение на местности |
| | - Граница кадастрового квартала |
| 44:27:070240 | - Номер кадастрового квартала |
| | - Ось газопровода |

Приложение № 9

к приказу департамента
имущественных и земельных
отношений
Костромской области
от « 2 » апреля 2024 года № 53-од

СВЕДЕНИЯ

о границах охранной зоны сооружения трубопроводного транспорта,
имеющего местоположение: Костромская область, Парфеньевский район,
с. Парфеньево, ул. Ленина, д.58

Обозначение характерных точек границ	Координаты, м	
	X	Y
1	371402,05	2183239,16
2	371389,98	2183230,61
3	371383,17	2183220,69
4	371385,74	2183206,85
5	371382,49	2183193,13
6	371360,03	2183173,94
7	371362,63	2183170,90
8	371386,09	2183190,94
9	371389,83	2183206,75
10	371387,41	2183219,80
11	371392,88	2183227,75
12	371404,30	2183235,83
1	371402,05	2183239,16

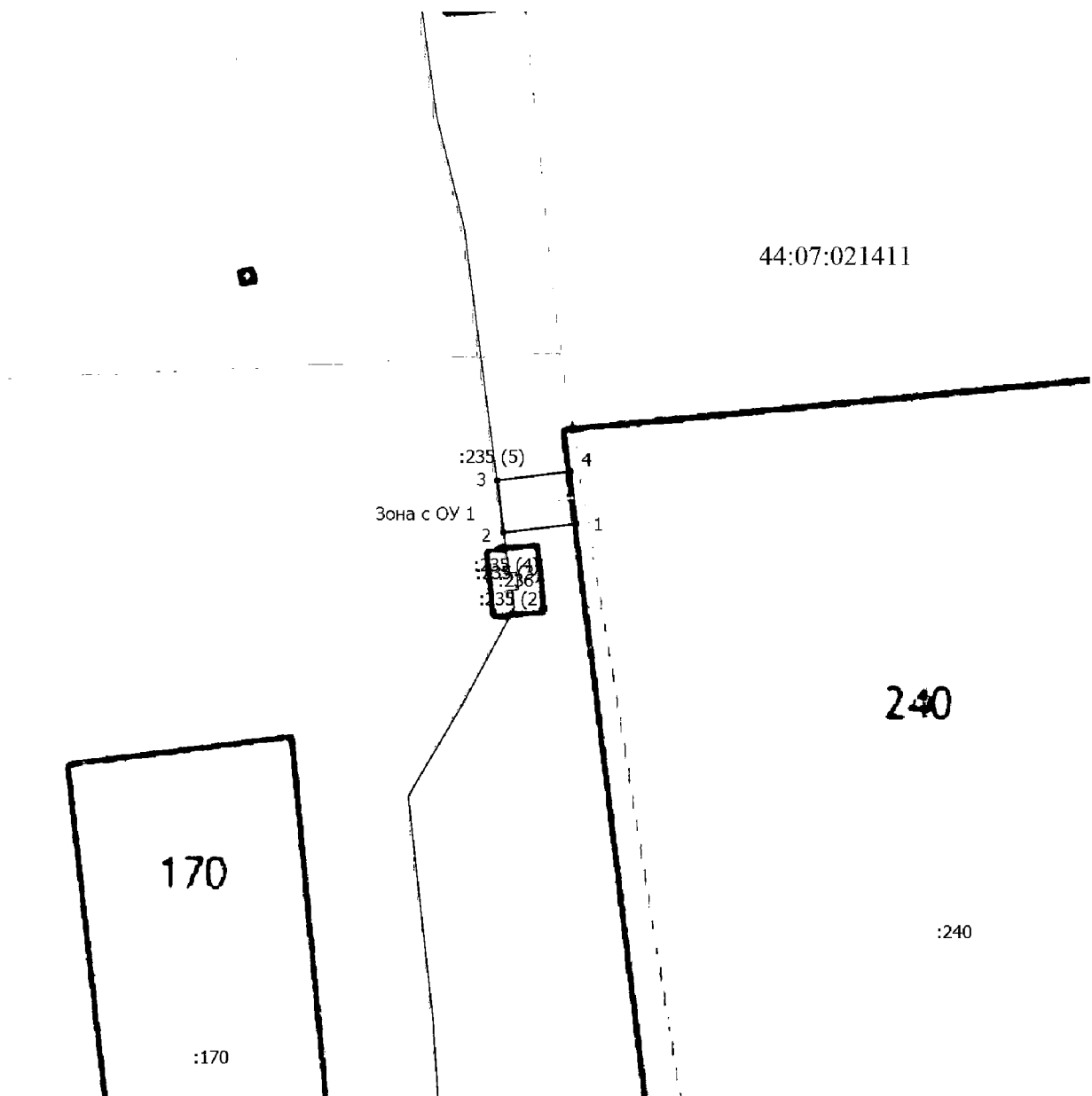
Приложение № 10

к приказу департамента
имущественных и земельных
отношений
Костромской области
от « 2 » апреля 2024 года № 53-од

СВЕДЕНИЯ

о границах охранной зоны сооружения трубопроводного транспорта,
имеющего местоположение: Костромская область, Костромской р-н,
д. Коряково, д.4б, (кад. № 3.У. 44:07:021411:240)

Обозначение характерных точек границ	Координаты, м	
	X	Y
1	287883,41	1205976,14
2	287882,74	1205970,58
3	287886,72	1205970,10
4	287887,40	1205975,67
1	287883,41	1205976,14



Масштаб 1:500

Условные обозначения

- - Часть границы, местоположение которой определено при выполнении кадастровых работ
- - Характерная точка границы, сведения о которой позволяют однозначно определить ее положение на местности
- Зона с ОУ 1 - Зона с особыми условиями использования территории Зона с ОУ 1
- 1 - Обозначение новой характерной точки
- :51 - Кадастровый номер земельного участка
- - Часть границы, сведения ЕГРН о которой позволяют однозначно определить ее положение на местности
- - Граница кадастрового квартала
- - - - - Ось газопровода
- 44:07:021411 - Номер кадастрового квартала

Приложение № 11

к приказу департамента
имущественных и земельных
отношений
Костромской области
от « 2 » апреля 2024 года № 53-од

СВЕДЕНИЯ

о границах охранной зоны сооружения трубопроводного транспорта,
имеющего местоположение: Костромская область, г. Кострома,
ул. Рабочая 5-я, д.14, лит.Б

Обозначение характерных точек границ	Координаты, м	
	X	Y
1	292933,58	1213420,24
2	292931,32	1213416,94
3	292939,35	1213411,47
4	292941,61	1213414,77
1	292933,58	1213420,24

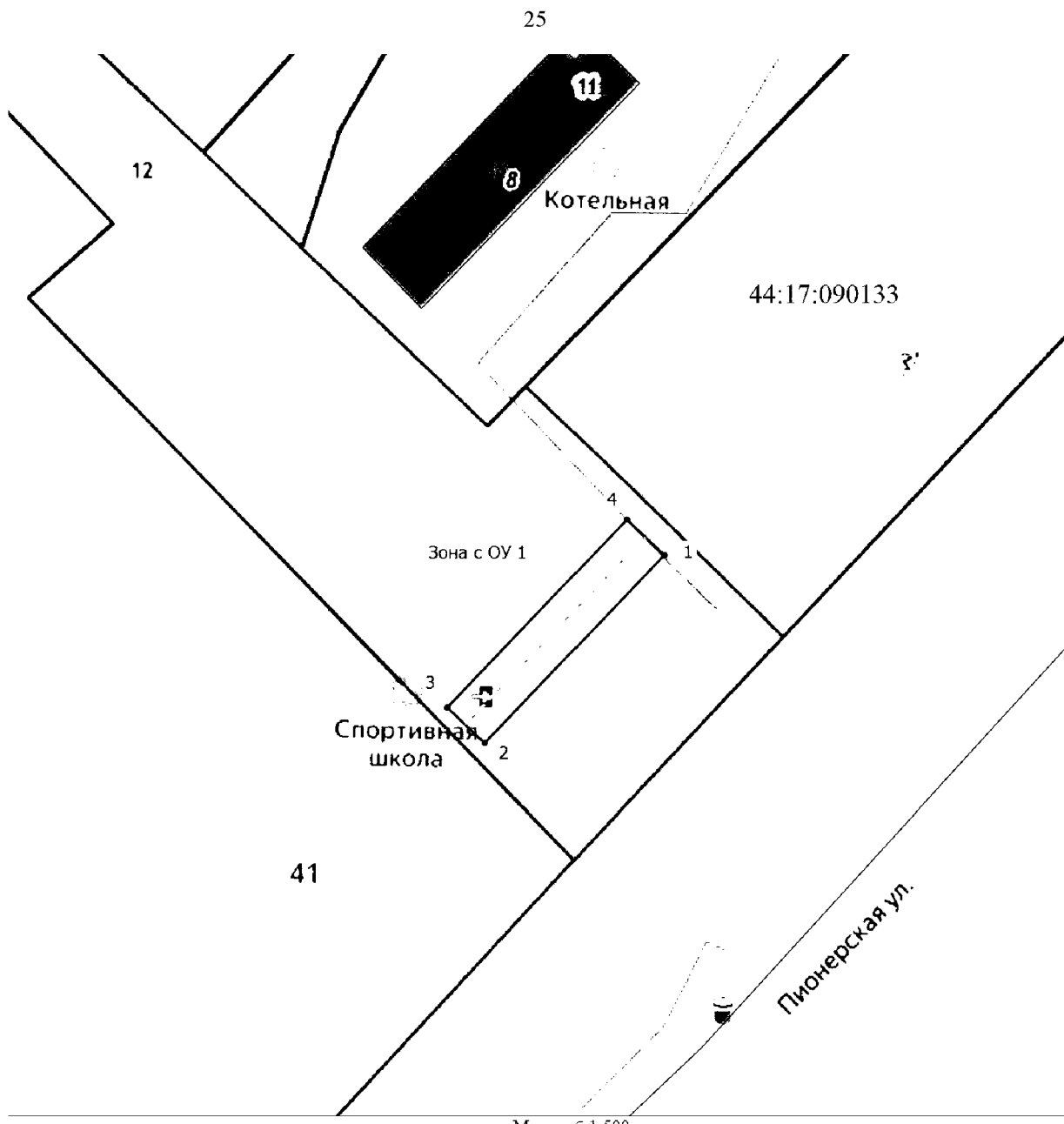
Приложение № 12

к приказу департамента
имущественных и земельных
отношений
Костромской области
от « 2 » апреля 2024 года № 53-од

СВЕДЕНИЯ

о границах охранной зоны сооружения трубопроводного транспорта,
имеющего местоположение: Костромская область, с. Парфеньево,
ул. Пионерская, д.41

Обозначение характерных точек границ	Координаты, м	
	X	Y
1	370479,55	2183044,92
2	370464,96	2183031,02
3	370467,72	2183028,12
4	370482,31	2183042,02
1	370479,55	2183044,92



Масштаб 1:500

Условные обозначения

- - Часть границы, местоположение которой определено при выполнении кадастровых работ
- - Характерная точка границы, сведения о которой позволяют однозначно определить ее положение на местности
- Зона с ОУ 1** - Зона с особыми условиями использования территории Зона с ОУ 1
- 1** - Обозначение новой характерной точки
- :11** - Кадастровый номер земельного участка
- - Часть границы, сведения ЕГРН о которой позволяют однозначно определить ее положение на местности
- - Граница кадастрового квартала
- - - - - Ось газопровода
- 44:17:090133 - Номер кадастрового квартала

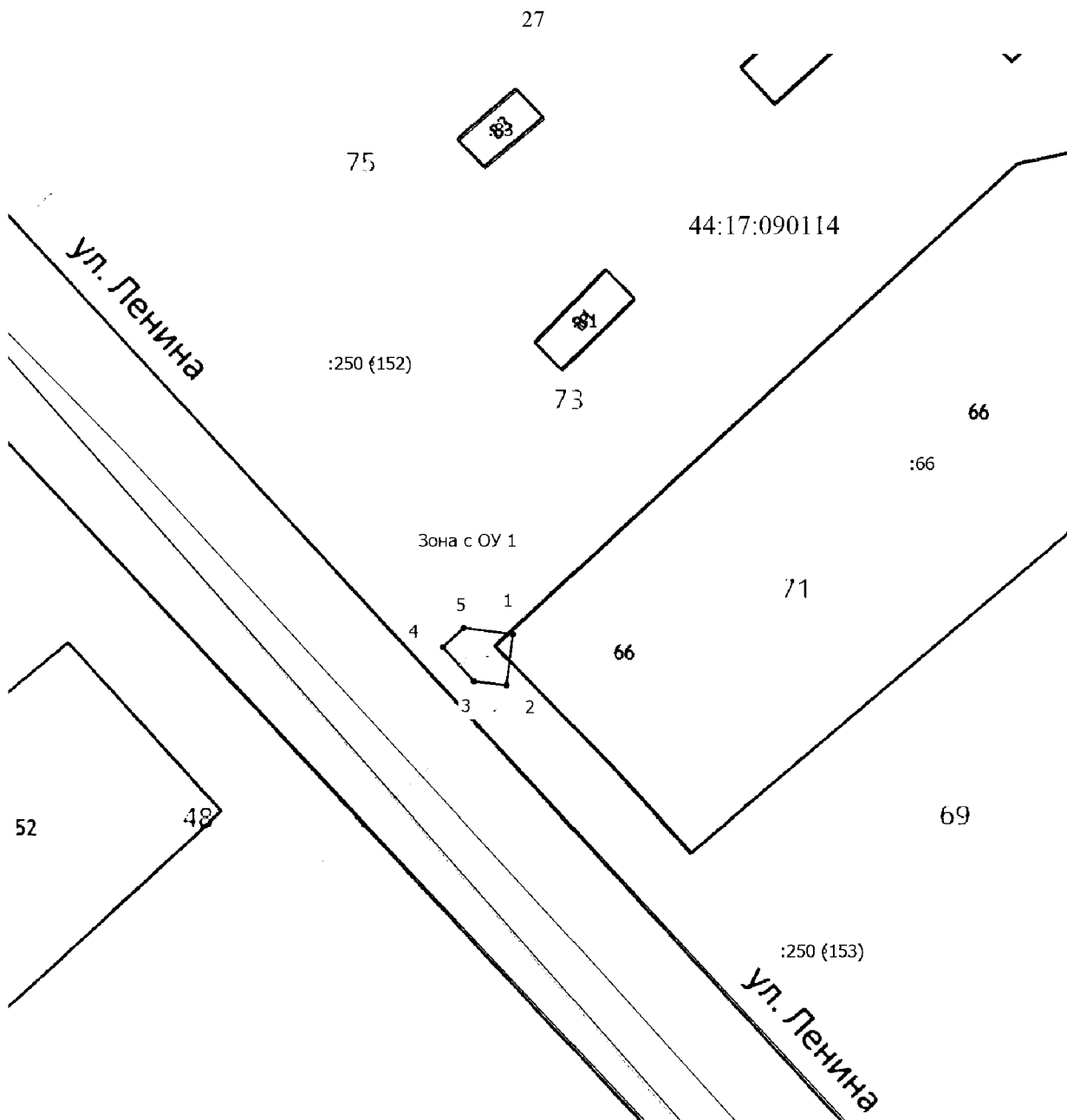
Приложение № 13

к приказу департамента
имущественных и земельных
отношений
Костромской области
от « 2 » апреля 2024 года № 53-од

СВЕДЕНИЯ






о границах охранной зоны сооружения трубопроводного транспорта,
имеющего местоположение: Костромская область, с. Парфеньево,
ул. Ленина, д.71

Обозначение характерных точек границ	Координаты, м	
	X	Y
1	371280,50	2183422,70
2	371276,54	2183422,20
3	371276,85	2183419,68
4	371279,50	2183417,27
5	371280,98	2183418,89
1	371280,50	2183422,70



Масштаб 1:500

Условные обозначения

-  - Часть границы, местоположение которой определено при выполнении кадастровых работ
-  - Характерная точка границы, сведения о которой позволяют однозначно определить ее положение на местности
- Зона с ОУ 1** - Зона с особыми условиями использования территории Зона с ОУ 1
- 1** - Обозначение новой характерной точки
- :81** - Кадастровый номер земельного участка
-  - Часть границы, сведения ЕГРН о которой позволяют однозначно определить ее положение на местности
-  - Граница кадастрового квартала
-  - Ось газопровода
- 44:17:090114 - Номер кадастрового квартала

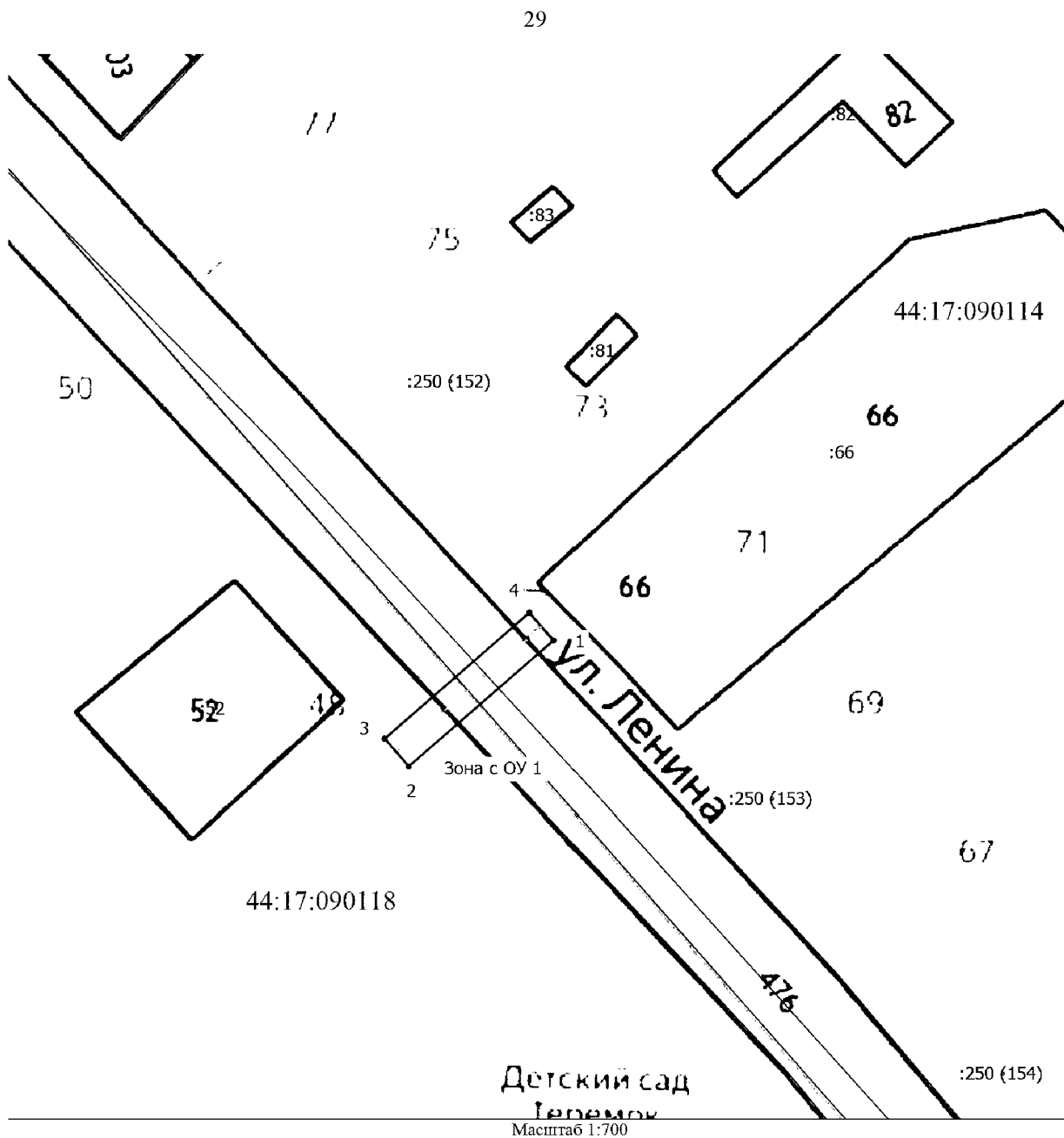
Приложение № 14

к приказу департамента
имущественных и земельных
отношений
Костромской области
от « 2 » апреля 2024 года № 53-од

СВЕДЕНИЯ

о границах охранной зоны сооружения трубопроводного транспорта,
имеющего местоположение: Российская Федерация, Костромская область,
Парфеньевский район, с. Парфеньево, ул. Ленина, д.46а

Обозначение характерных точек границ	Координаты, м	
	X	Y
1	371273,24	2183422,99
2	371259,52	2183407,22
3	371262,54	2183404,60
4	371276,26	2183420,37
1	371273,24	2183422,99



Условные обозначения

- - Часть границы, местоположение которой определено при выполнении кадастровых работ
- - Характерная точка границы, сведения о которой позволяют однозначно определить ее положение на местности
- Зона с ОУ 1** - Зона с особыми условиями использования территории Зона с ОУ 1
- 1** - Обозначение новой характерной точки
- :81** - Кадастровый номер земельного участка
- - Часть границы, сведения ЕГРН о которой позволяют однозначно определить ее положение на местности
- - Граница кадастрового квартала
- - Ось газопровода
- 44:17:090114 - Номер кадастрового квартала

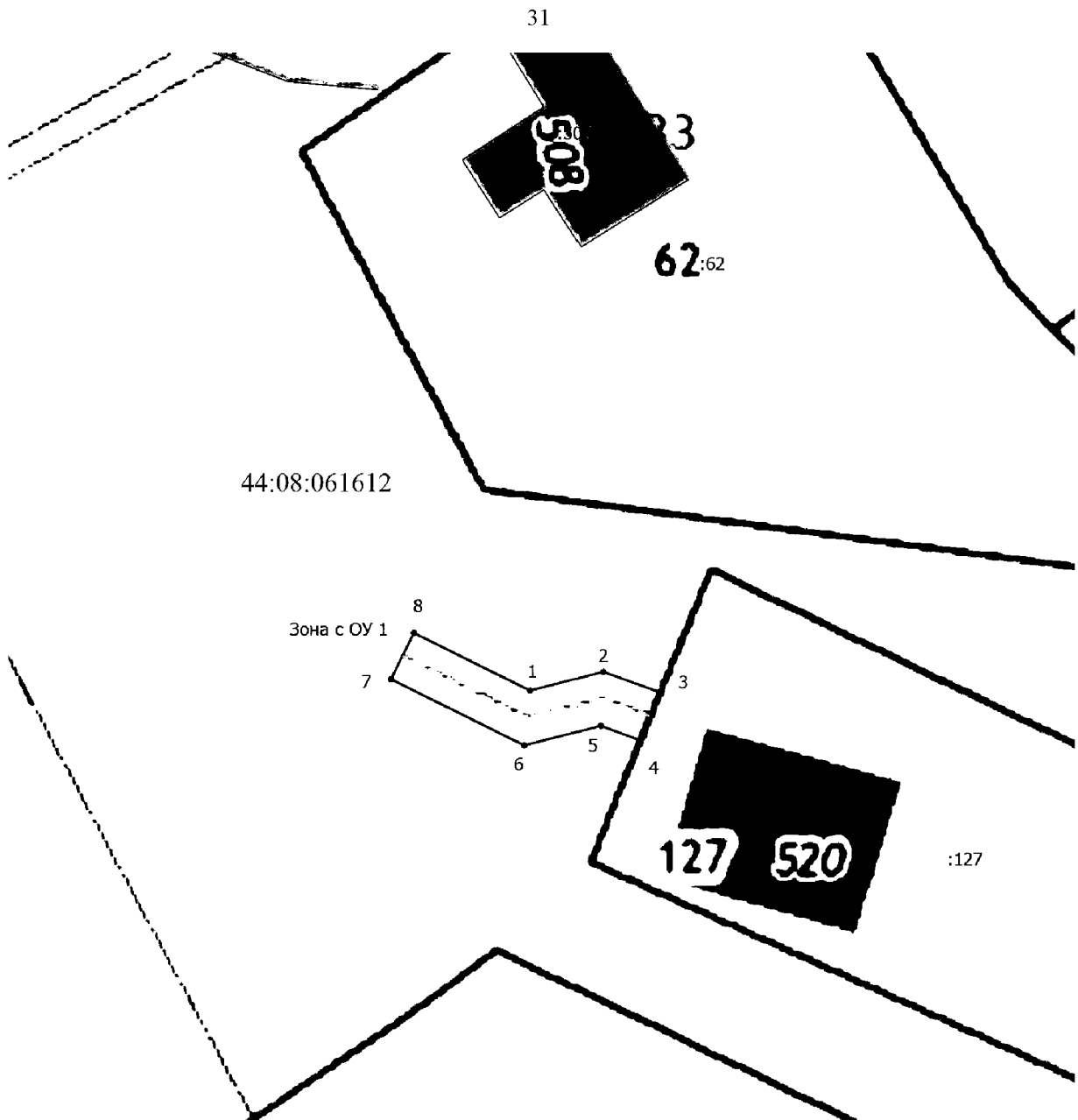
Приложение № 15

к приказу департамента
имущественных и земельных
отношений
Костромской области
от « 2 » апреля 2024 года № 53-од

СВЕДЕНИЯ

о границах охранной зоны сооружения трубопроводного транспорта,
имеющего местоположение: Костромская область, Красносельский район,
село Сидоровское, улица Молодежная, дом 40

Обозначение характерных точек границ	Координаты, м	
	X	Y
1	254998,52	1230498,24
2	254999,97	1230503,87
3	254998,40	1230508,22
4	254994,69	1230506,69
5	254995,79	1230503,68
6	254994,28	1230497,80
7	254999,40	1230487,47
8	255002,98	1230489,25
1	254998,52	1230498,24



Условные обозначения

- - Характерная точка границы, сведения о которой позволяют однозначно определить ее положение на местности
- Зона с ОУ 1** - Зона с особыми условиями использования территории Зона с ОУ 1
- 1** - Обозначение новой характерной точки
- :62** - Кадастровый номер земельного участка
- _____ - Часть границы, сведения ЕГРН о которой позволяют однозначно определить ее положение на местности
- _____ - Часть границы, местоположение которой определено при выполнении кадастровых работ
- _____ - Граница кадастрового квартала
- _____ - Ось газопровода
- 44:08:061612 - Номер кадастрового квартала

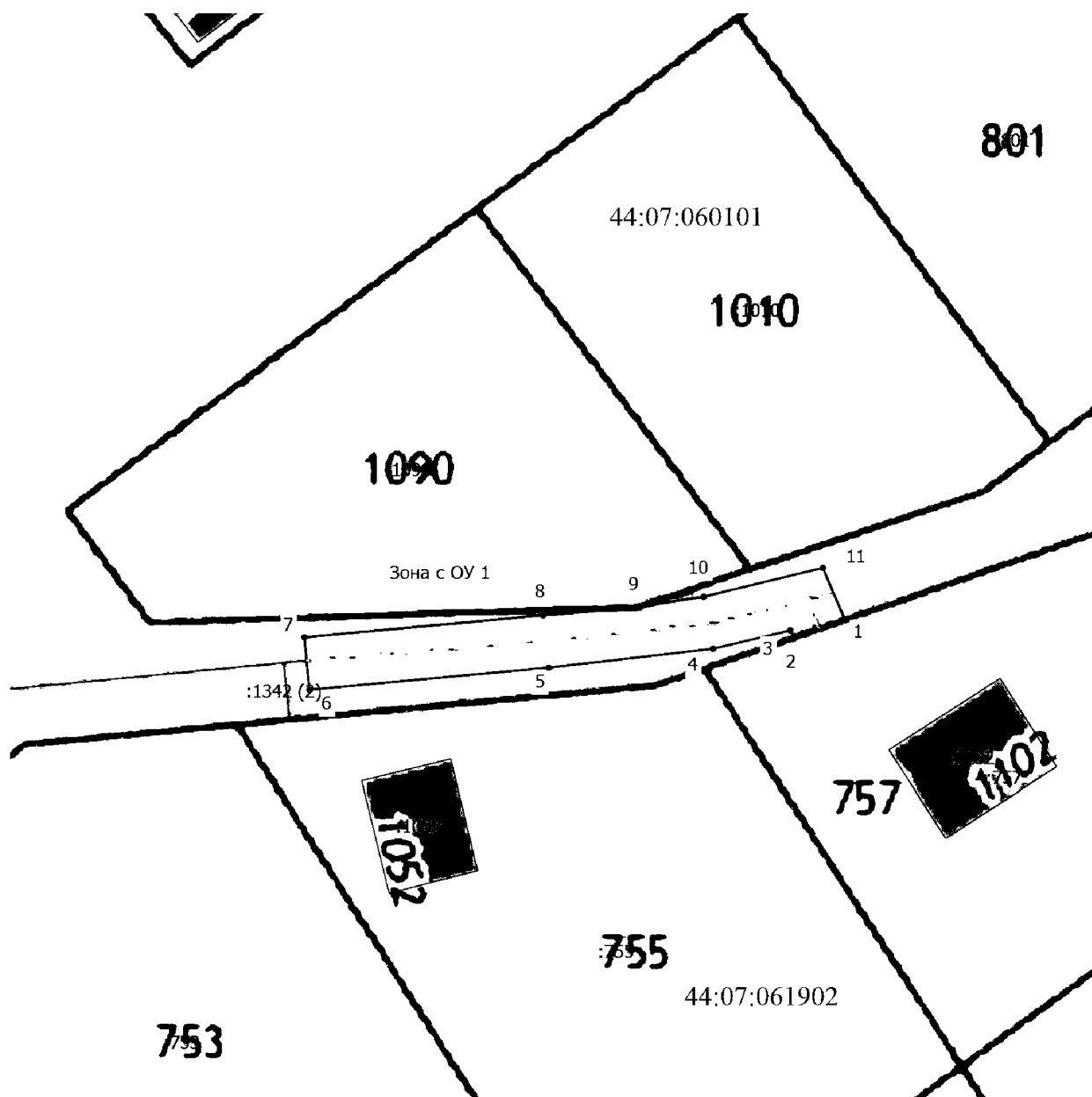
Приложение № 16

к приказу департамента
имущественных и земельных
отношений
Костромской области
от « 2 » апреля 2024 года № 53-од

СВЕДЕНИЯ

о границах охранной зоны сооружения трубопроводного транспорта,
имеющего местоположение: Костромская область, Костромской р-н,
д. Кузьмищи, ул. Татьяны Садковой, д.12

Обозначение характерных точек границ	Координаты, м	
	X	Y
1	302533,06	1225432,06
2	302531,72	1225428,20
3	302532,22	1225427,93
4	302530,83	1225422,07
5	302529,40	1225409,66
6	302527,72	1225391,48
7	302531,70	1225391,11
8	302533,37	1225409,24
9	302534,00	1225416,40
10	302534,78	1225421,37
11	302536,97	1225430,40
1	302533,06	1225432,06



Масштаб 1:500

Условные обозначения

- - Часть границы, местоположение которой определено при выполнении кадастровых работ
- - Характерная точка границы, сведения о которой позволяют однозначно определить ее положение на местности
- Зона с ОУ 1 - Зона с особыми условиями использования территории Зона с ОУ 1
- 1 - Обозначение новой характерной точки
- :801 - Кадастровый номер земельного участка
- - Часть границы, сведения ЕГРН о которой позволяют однозначно определить ее положение на местности
- - Граница кадастрового квартала
- - Ось газопровода
- 44:07:060101 - Номер кадастрового квартала

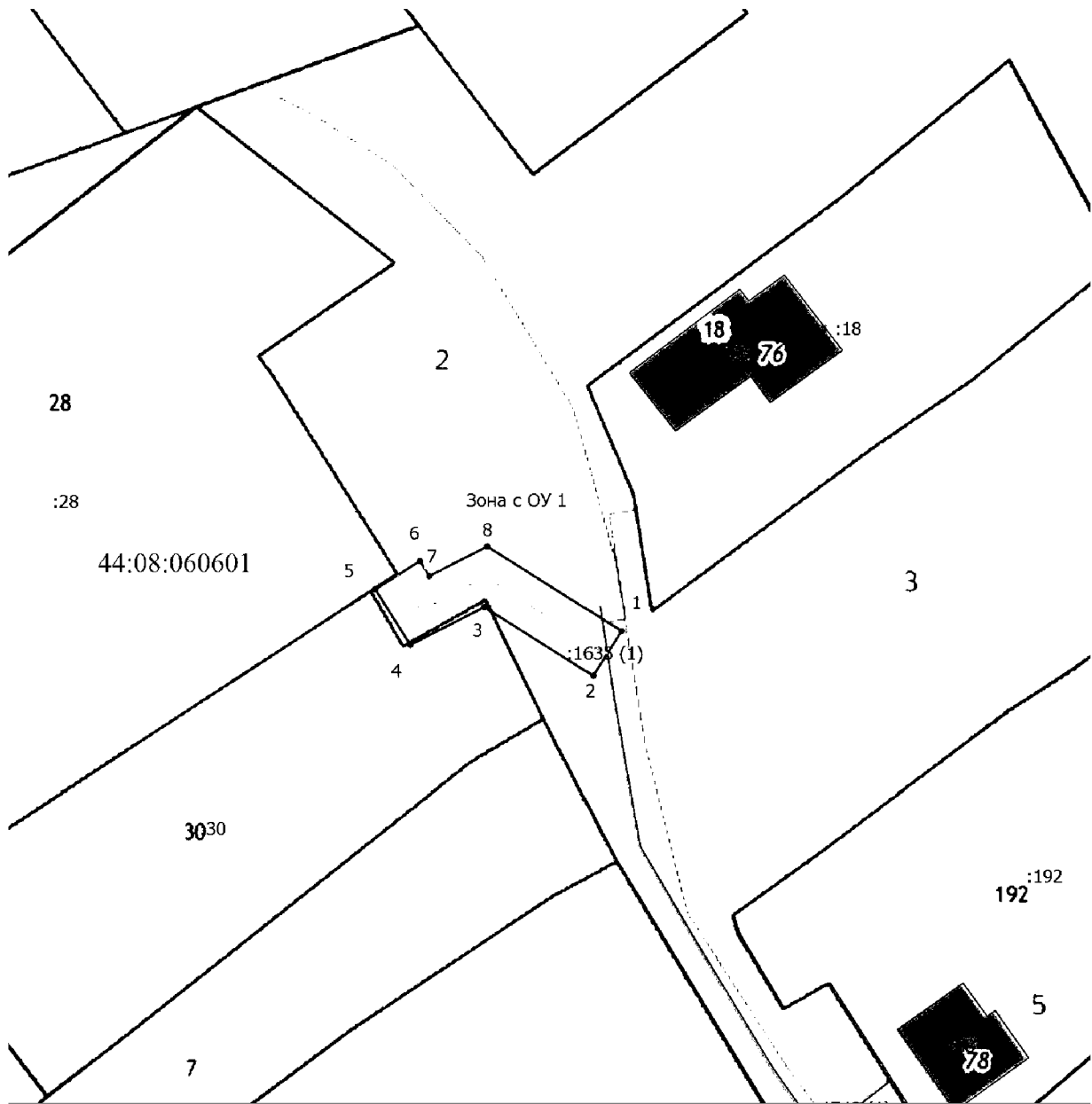
Приложение № 17

к приказу департамента
имущественных и земельных
отношений
Костромской области
от « 2 » апреля 2024 года № 53-од

СВЕДЕНИЯ

о границах охранной зоны сооружения трубопроводного транспорта,
имеющего местоположение: Костромская область, Красносельский район,
деревня Вертлово, дом 2

Обозначение характерных точек границ	Координаты, м	
	X	Y
1	260987,56	1224011,36
2	260984,18	1224009,22
3	260989,37	1224001,01
4	260986,51	1223995,40
5	260990,72	1223992,75
6	260992,86	1223996,13
7	260991,73	1223996,84
8	260993,97	1224001,23
1	260987,56	1224011,36



Масштаб 1:500

Условные обозначения

	- Часть границы, местоположение которой определено при выполнении кадастровых работ
	- Характерная точка границы, сведения о которой позволяют однозначно определить ее положение на местности
Зона с ОУ 1	- Зона с особыми условиями использования территории Зона с ОУ 1
1	- Обозначение новой характерной точки
:18	- Кадастровый номер земельного участка
	- Часть границы, сведения ЕГРН о которой позволяют однозначно определить ее положение на местности
	- Граница кадастрового квартала
	- Ось газопровода
44:08:060601	- Номер кадастрового квартала

Приложение № 18

к приказу департамента
имущественных и земельных
отношений
Костромской области
от « 2 » апреля 2024 года № 53-од

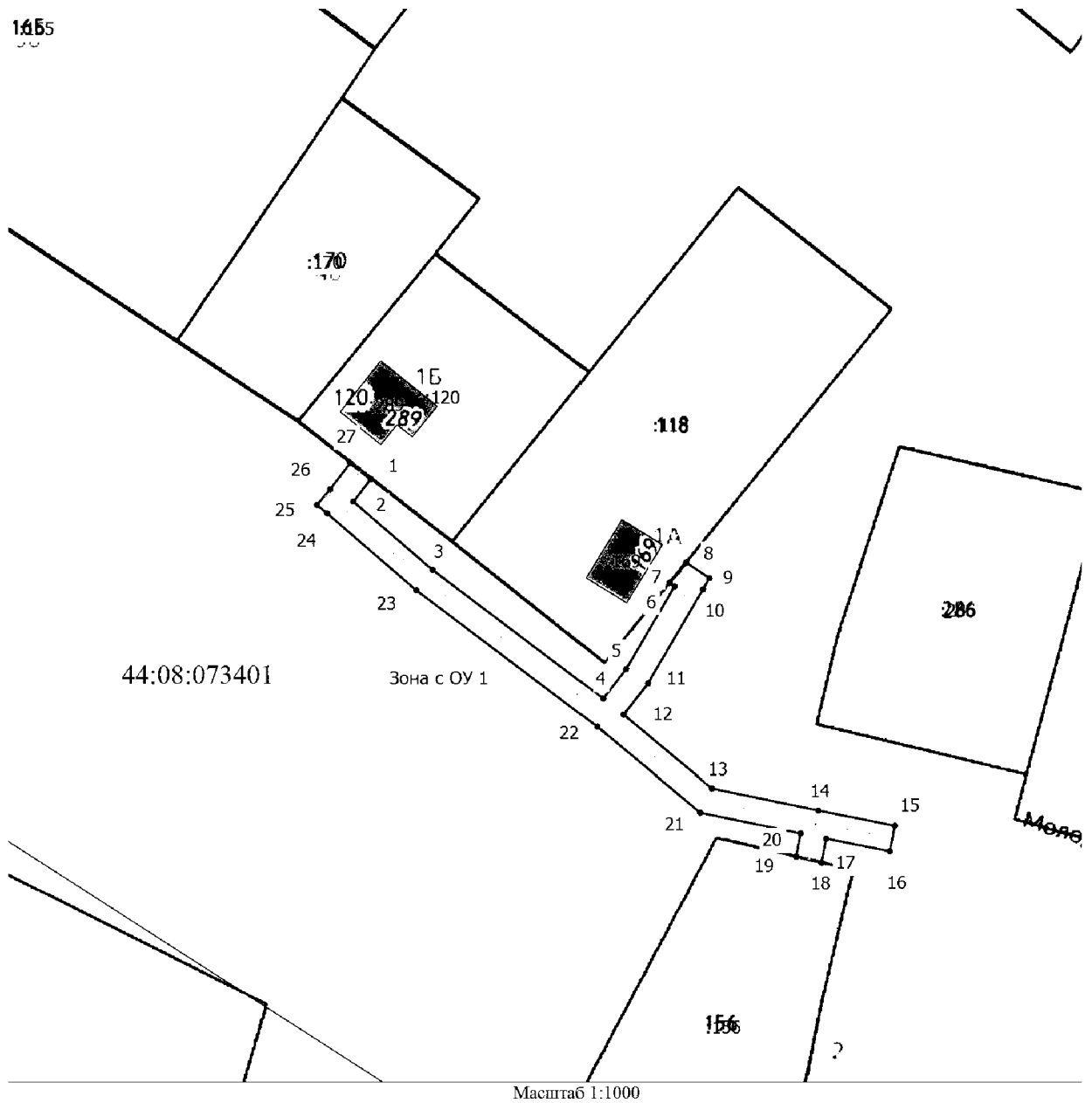
СВЕДЕНИЯ

о границах охранной зоны сооружения трубопроводного транспорта,
имеющего местоположение: Костромская область, Красносельский р-н,
д. Синцово, ул. Молодежная, д.2, кв.1, ул. Молодежная, д.1А,
ул. Молодежная, д.1Б

Обозначение характерных точек границ	Координаты, м	
	X	Y
1	282584,94	1245736,89
2	282581,51	1245734,23
3	282570,97	1245746,44
4	282551,18	1245772,59
5	282555,72	1245776,10
6	282568,45	1245783,54
7	282569,03	1245782,80
8	282572,13	1245785,32
9	282569,72	1245788,89
10	282567,97	1245787,89
11	282553,52	1245779,45
12	282548,70	1245775,72
13	282537,40	1245789,29
14	282534,03	1245805,66

Обозначение характерных точек границ	Координаты, м	
	X	Y
15	282531,68	1245817,42
16	282527,76	1245816,64
17	282529,71	1245806,85
18	282526,00	1245806,16
19	282526,92	1245802,25
20	282530,51	1245802,92
21	282533,68	1245787,50
22	282546,85	1245771,68
23	282567,86	1245743,91
24	282579,69	1245730,21
25	282580,99	1245728,64
26	282583,40	1245730,64
27	282587,41	1245733,73
1	282584,94	1245736,89

1455



Условные обозначения

- - Часть границы, местоположение которой определено при выполнении кадастровых работ
- - Характерная точка границы, сведения о которой позволяют однозначно определить ее положение на местности
- Зона с ОУ 1 - Зона с особыми условиями использования территории Зона с ОУ 1
- 1 - Обозначение новой характерной точки
- :118 - Кадастровый номер земельного участка
- - Часть границы, сведения ЕГРН о которой позволяют однозначно определить ее положение на местности
- - Граница кадастрового квартала
- - - - - Ось газопровода
- 44:08:073401 - Номер кадастрового квартала

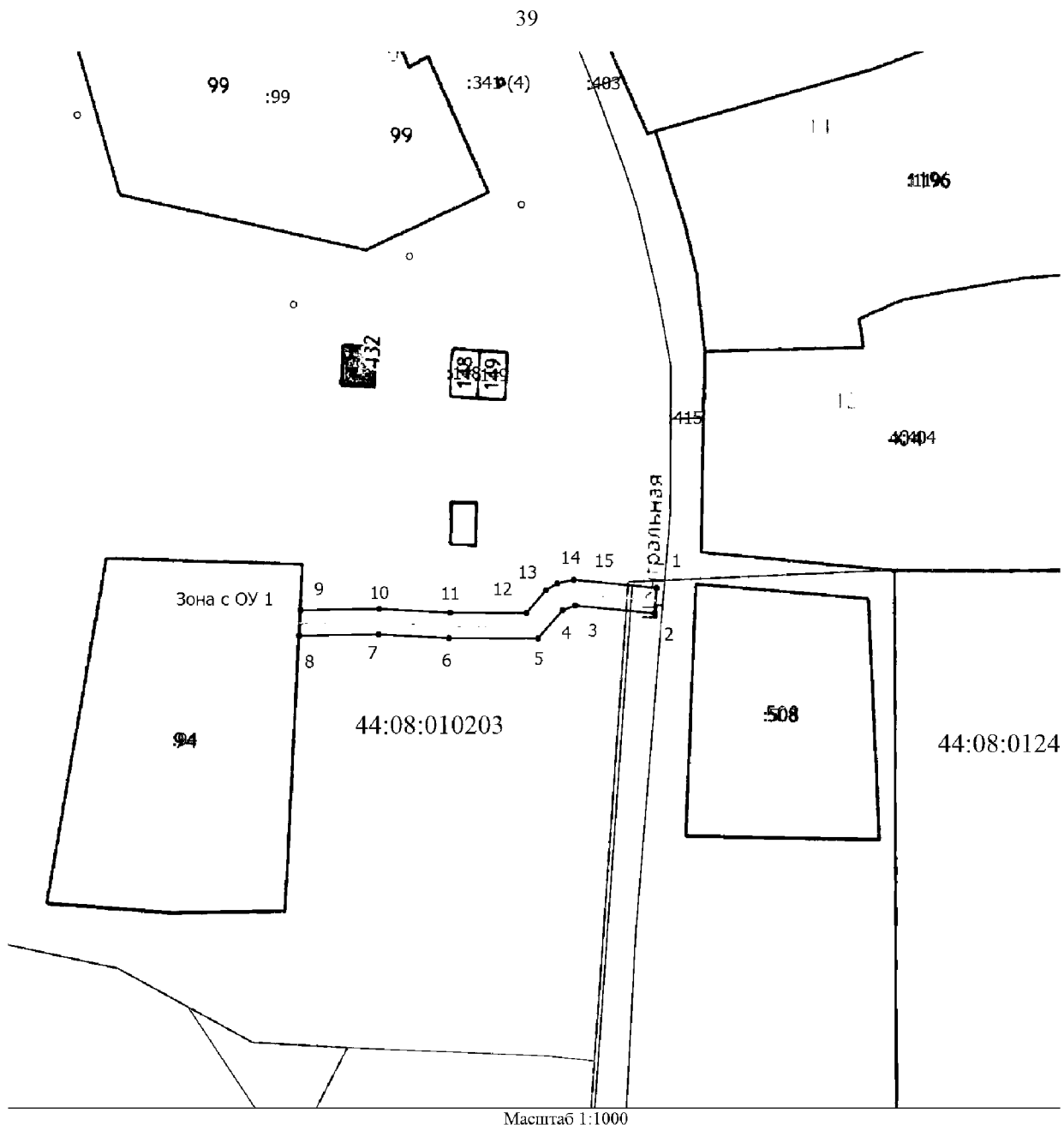
Приложение № 19

к приказу департамента
имущественных и земельных
отношений
Костромской области
от « 2 » апреля 2024 года № 53-од






СВЕДЕНИЯ

о границах охранной зоны сооружения трубопроводного транспорта,
имеющего местоположение: Костромская область, Красносельский р-н,
д. Боровиково, ул. Центральная, д.15

Обозначение характерных точек границ	Координаты, м	
	X	Y
1	277113,62	1225577,86
2	277109,64	1225577,48
3	277110,84	1225565,11
4	277110,15	1225563,23
5	277105,69	1225559,35
6	277105,75	1225545,44
7	277106,32	1225534,40
8	277106,13	1225521,95
9	277110,13	1225522,14
10	277110,32	1225534,51
11	277109,75	1225545,60
12	277109,69	1225557,53
13	277113,22	1225560,60
14	277114,33	1225562,35
15	277114,88	1225564,88
1	277113,62	1225577,86



Условные обозначения

-  - Часть границы, местоположение которой определено при выполнении кадастровых работ
-  - Характерная точка границы, сведения о которой позволяют однозначно определить ее положение на местности
- Зона с ОУ 1** - Зона с особыми условиями использования территории Зона с ОУ 1
- 1** - Обозначение новой характерной точки
- :1196** - Кадастровый номер земельного участка
-  - Часть границы, сведения ЕГРН о которой позволяют однозначно определить ее положение на местности
-  - Граница кадастрового квартала
-  - Ось газопровода
- 44:08:010203** - Номер кадастрового квартала

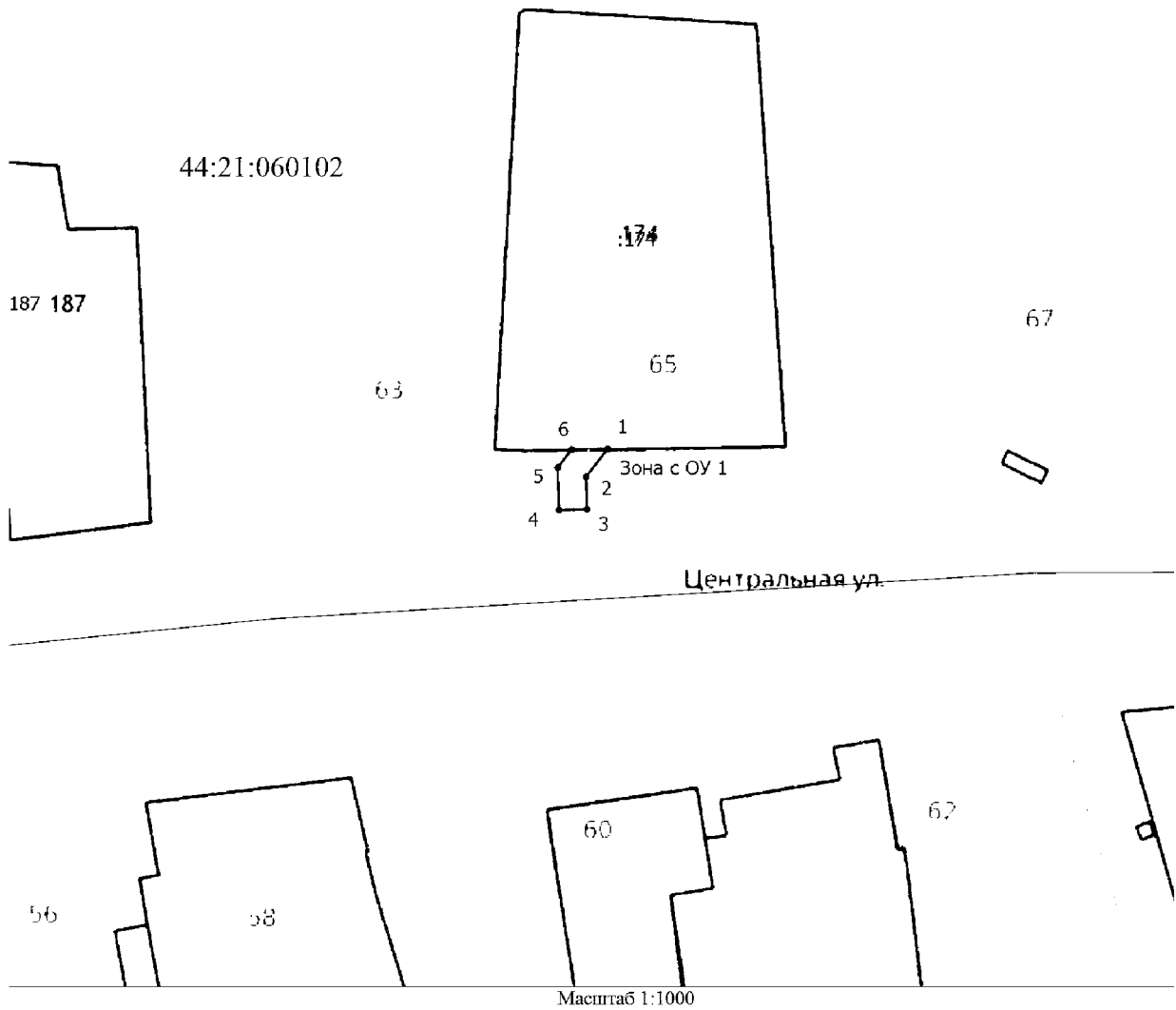
Приложение № 20

к приказу департамента
имущественных и земельных
отношений
Костромской области
от « 2 » апреля 2024 года № 53-од

СВЕДЕНИЯ

о границах охранной зоны сооружения трубопроводного транспорта,
имеющего местоположение: Костромская область, Судиславский р-н,
д. Калинки, ул. Центральная, к жилому дому № 65

Обозначение характерных точек границ	Координаты, м	
	X	Y
1	294679,19	1235645,67
2	294675,22	1235642,61
3	294670,61	1235642,76
4	294670,49	1235638,76
5	294676,54	1235638,57
6	294679,12	1235640,57
1	294679,19	1235645,67



Условные обозначения

- - Часть границы, местоположение которой определено при выполнении кадастровых работ
- - Характерная точка границы, сведения о которой позволяют однозначно определить ее положение на местности
- Зона с ОУ 1 - Зона с особыми условиями использования территории Зона с ОУ 1
- 1 - Обозначение новой характерной точки
- :174 - Кадастровый номер земельного участка
- - Часть границы, сведения ЕГРН о которой позволяют однозначно определить ее положение на местности
- - Граница кадастрового квартала
- - Ось газопровода
- 44:21:060102 - Номер кадастрового квартала

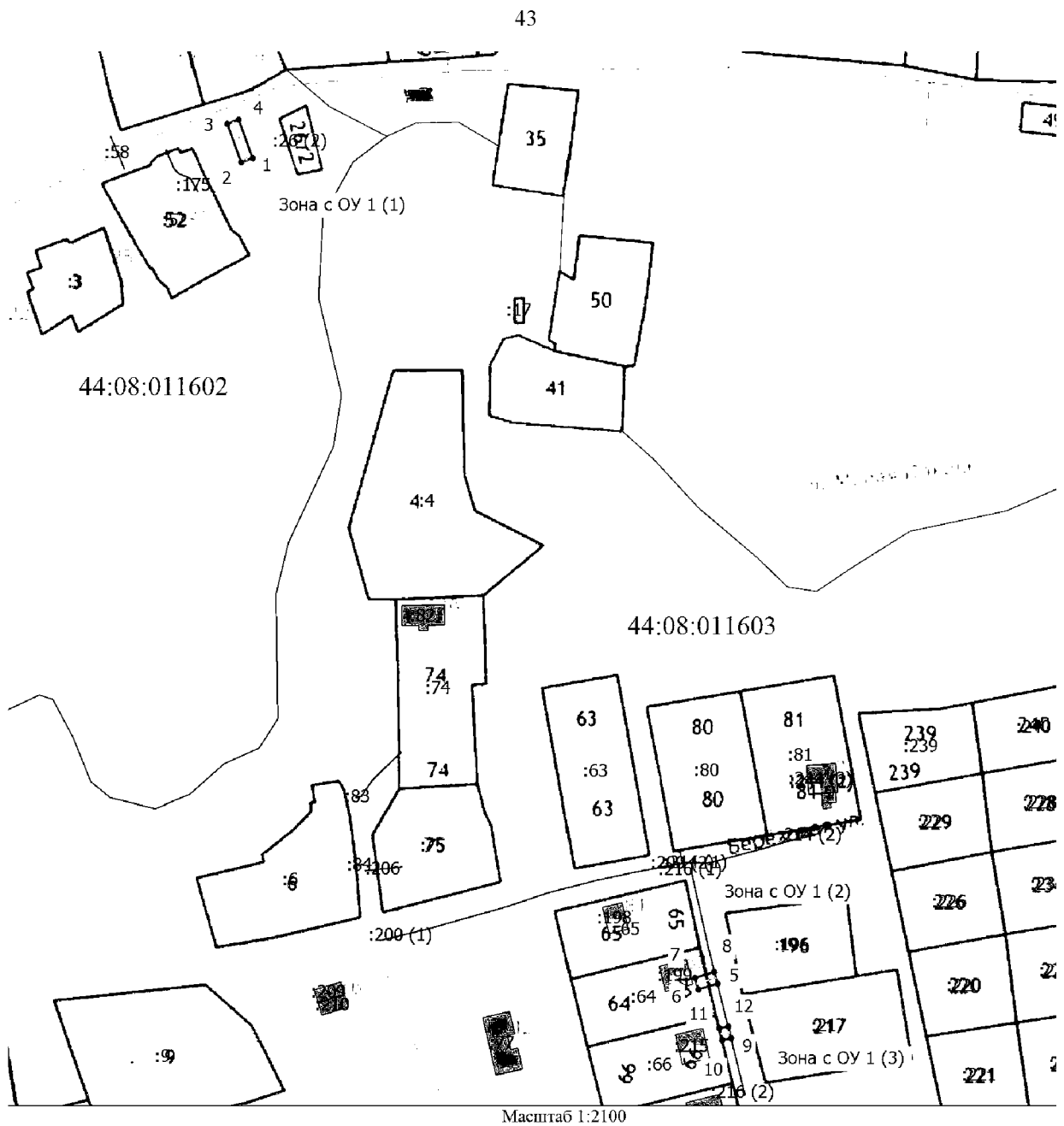
Приложение № 21

к приказу департамента
имущественных и земельных
отношений
Костромской области
от « 2 » апреля 2024 года № 53-од

СВЕДЕНИЯ

о границах охранной зоны сооружения трубопроводного транспорта,
имеющего местоположение: Костромская область, Красносельский р-н,
д. Халипино, д.28, д.79, д.80

Обозначение характерных точек границ	Координаты, м	
	X	Y
1	272814,42	1227666,36
2	272813,06	1227662,60
3	272825,71	1227658,05
4	272827,07	1227661,81
1	272814,42	1227666,36
5	272543,02	1227819,25
6	272541,10	1227812,93
7	272544,92	1227811,77
8	272546,84	1227818,09
5	272543,02	1227819,25
9	272525,01	1227823,63
10	272524,46	1227820,73
11	272528,37	1227819,77
12	272528,92	1227822,74
9	272525,01	1227823,63



Условные обозначения

- - Часть границы, местоположение которой определено при выполнении кадастровых работ
- - Характерная точка границы, сведения о которой позволяют однозначно определить ее положение на местности
- Зона с ОУ 1 (1)** - Зона с особыми условиями использования территории Зона с ОУ 1
- 1** - Обозначение новой характерной точки
- :6** - Кадастровый номер земельного участка
- - Часть границы, сведения ЕГРН о которой позволяют однозначно определить ее положение на местности
- - Граница кадастрового квартала
- - - - - Ось газопровода
- 44:08:011603 - Номер кадастрового квартала

Приложение № 22

к приказу департамента
имущественных и земельных
отношений
Костромской области
от « 2 » апреля 2024 года № 53-од

СВЕДЕНИЯ

о границах охранной зоны сооружения трубопроводного транспорта,
имеющего местоположение: Костромская область, Красносельский р-н,
пгт. Красное-на-Волге, ул. Кинешемская, д.8, д.12

Обозначение характерных точек границ	Координаты, м	
	X	Y
1	262035,80	1231780,88
2	262035,11	1231778,33
3	262038,95	1231777,16
4	262039,66	1231779,84
1	262035,80	1231780,88
5	261984,69	1231794,67
6	261984,12	1231793,16
7	261987,89	1231791,76
8	261988,45	1231793,27
5	261984,69	1231794,67
9	261965,23	1231792,65
10	261963,31	1231789,15
11	261969,86	1231785,56
12	261971,88	1231789,02
9	261965,23	1231792,65



Условные обозначения

- - Часть границы, местоположение которой определено при выполнении кадастровых работ
- - Характерная точка границы, сведения о которой позволяют однозначно определить ее положение на местности
- Зона с ОУ 1 (1)** - Зона с особыми условиями использования территории Зона с ОУ 1
- 1** - Обозначение новой характерной точки
- :13** - Кадастровый номер земельного участка
- - Часть границы, сведения ЕГРН о которой позволяют однозначно определить ее положение на местности
- - Граница кадастрового квартала
- - Ось газопровода
- 44:08:090405 - Номер кадастрового квартала

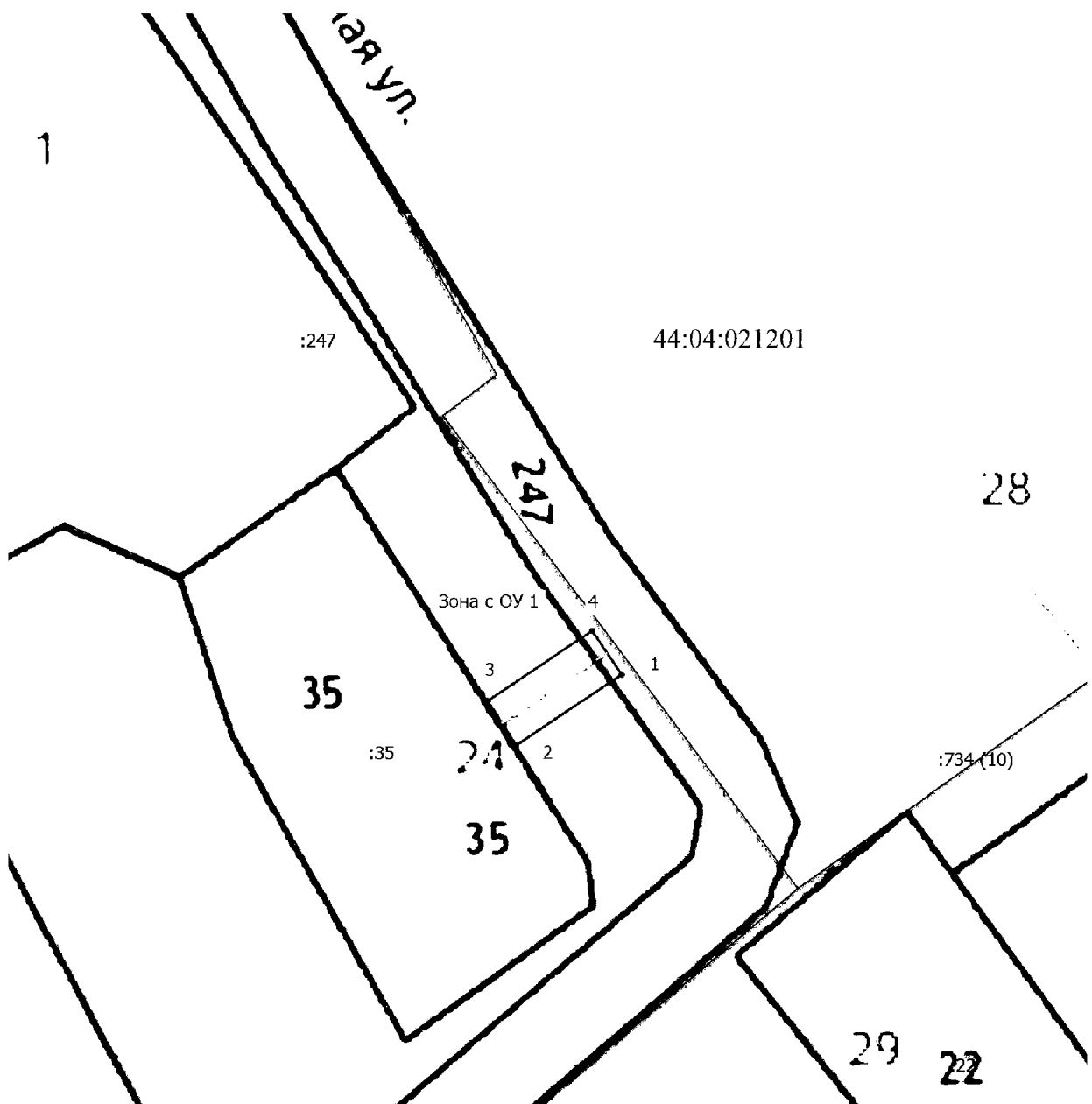
Приложение № 23

к приказу департамента
имущественных и земельных
отношений
Костромской области
от « 2 » апреля 2024 года № 53-од

СВЕДЕНИЯ

о границах охранной зоны сооружения трубопроводного транспорта,
имеющего местоположение: Костромская область, Галичский район,
д. Лаптево, д.24

Обозначение характерных точек границ	Координаты, м	
	X	Y
1	357371,79	1299019,30
2	357366,38	1299011,30
3	357369,77	1299009,13
4	357375,11	1299017,06
1	357371,79	1299019,30



Масштаб 1:500

/словные обозначения

<hr/>	- Часть границы, местоположение которой определено при выполнении кадастровых работ
•	- Характерная точка границы, сведения о которой позволяют однозначно определить ее положение на местности
Зона с ОУ 1	- Зона с особыми условиями использования территории Зона с ОУ 1
1	- Обозначение новой характерной точки
:22	- Кадастровый номер земельного участка
<hr/>	- Часть границы, сведения ЕГРН о которой позволяют однозначно определить ее положение на местности
<hr/>	- Граница кадастрового квартала
	- Ось газопровода
44:04:021201	- Номер кадастрового квартала

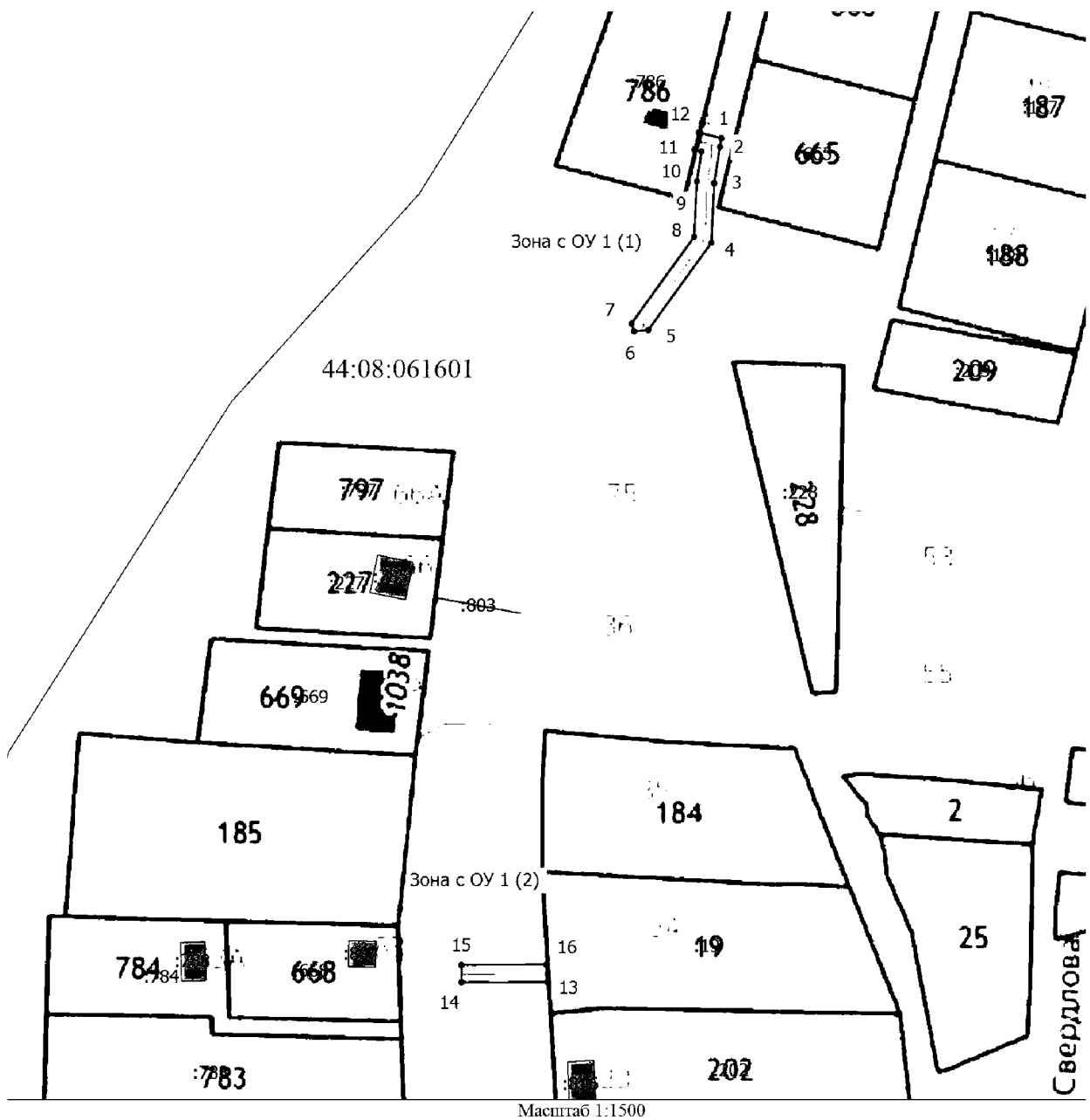
Приложение № 24

к приказу департамента
имущественных и земельных
отношений
Костромской области
от « 2 » апреля 2024 года № 53-од

СВЕДЕНИЯ

о границах охранной зоны сооружения трубопроводного транспорта,
имеющего местоположение: Костромская область, Красносельский район,
село Сидоровское, улица Свердлова, д.34, д.76

Обозначение характерных точек границ	Координаты, м	
	X	Y
1	256436,83	1229731,03
2	256434,84	1229730,69
3	256426,50	1229729,38
4	256412,83	1229728,71
5	256392,79	1229714,24
6	256392,51	1229710,99
7	256394,31	1229710,40
8	256414,20	1229724,77
9	256426,92	1229725,40
10	256433,75	1229726,47
11	256434,23	1229724,88
12	256438,12	1229725,83
1	256436,83	1229731,03
13	256243,28	1229691,28
14	256243,21	1229671,57
15	256247,21	1229671,55
16	256247,28	1229691,04
13	256243,28	1229691,28



Условные обозначения

- _____ - Часть границы, местоположение которой определено при выполнении кадастровых работ
- - Характерная точка границы, сведения о которой позволяют однозначно определить ее положение на местности
- Зона с ОУ 1 (1)** - Зона с особыми условиями использования территории Зона с ОУ 1
- 1** - Обозначение новой характерной точки
- :19** - Кадастровый номер земельного участка
- _____ - Часть границы, сведения ЕГРН о которой позволяют однозначно определить ее положение на местности
- _____ - Граница кадастрового квартала
- 44:08:061601 - Номер кадастрового квартала